



КОМИТЕТ ПО АРХИТЕКТУРЕ И ГРАДОСТРОИТЕЛЬСТВУ
МОСКОВСКОЙ ОБЛАСТИ

Государственное автономное учреждение Московской области
«Научно-исследовательский и проектный институт градостроительства»
(ГАУ МО «НИИПИ градостроительства»)

129110, Москва, ул. Гиляровского, д.47, стр.3, тел: +7 (495) 242 77 07, info@niipi.ru

Государственное задание
от 27.05.2019 № 8340005 (версия № 5)
(№ реестровой записи 289381001000000010001)

**Разработка и внесение изменений в документы территориального планирования
Муниципальных образований Московской области**

**ПРОЕКТ ВНЕСЕНИЯ ИЗМЕНЕНИЙ В ГЕНЕРАЛЬНЫЙ ПЛАН
ГОРОДСКОГО ОКРУГА ХИМКИ МОСКОВСКОЙ ОБЛАСТИ**

Этап 1

**Материалы по обоснованию проекта внесения изменений в генеральный план.
Положение о территориальном планировании**

**ПРИЛОЖЕНИЕ
К МАТЕРИАЛАМ ПО ОБОСНОВАНИЮ ПРОЕКТА
ВНЕСЕНИЯ ИЗМЕНЕНИЙ В ГЕНЕРАЛЬНЫЙ ПЛАН**

ТОМ 1

**ЗЕМЕЛЬНЫЕ УЧАСТКИ,
РАССМОТРЕННЫЕ МЕЖВЕДОМСТВЕННОЙ РАБОЧЕЙ ГРУППОЙ
ПО УСТРАНЕНИЮ ПРОТИВОРЕЧИЙ В СВЕДЕНИЯХ ГОСУДАРСТВЕННЫХ РЕЕСТРОВ
(В СООТВЕТСТВИИ С № 280-ФЗ ОТ 29.07.2017)**

**Директор
Главный архитектор
Главный инженер
Руководитель МДТП
Нач. отдела № 1**

**Д.В. Климов
О.В. Малинова
А.А. Долганов
Н.В. Хирина
И.В. Гордюхина**

2019

Архив. № подл
ФИО, подпись и дата
Взамен Арх...№
ФИО, подпись и дата визирующего Техотделом

СОСТАВ

специалистов ГАУ МО «НИиПИ градостроительства» – исполнителей проекта документа
территориального планирования

№ п/п	Состав работ	Исполнитель (Ф.И.О., должность, структурное подразделение)
1	Руководство и организация проекта	Гордюхина И.В. Нач. отд. № 1 Мастерской по подготовке документов территориального планирования Шмакова Е.В. Вед. инженер Мастерской по подготовке документов территориального планирования
2	Архитектурно-планировочные разделы	Гордюхина И.В. Нач. отд. № 1 Мастерской по подготовке документов территориального планирования Шмакова Е.В. Вед. инженер Мастерской по подготовке документов территориального планирования Алексеева М. А. Вед. инж. Мастерской по разработке проектов планировки территорий для размещения линейных объектов № 3 Крайникова Н.С. Вед. инж. Мастерской по разработке проектов планировки территорий для размещения линейных объектов № 3
3	Раздел «Социально-экономическое развитие»	Нагирная К.В. ГИП Мастерской по подготовке документов территориального планирования
4	Раздел «Инженерное обеспечение»	Зайцева Е.А. Нач. отд. № 1 Мастерской по разработке проектов планировки территорий для размещения линейных объектов № 4
5	Раздел «Транспортное обслуживание»	Расов В.В. Инженер Мастерской по разработке проектов планировки территорий для размещения линейных объектов № 2
6	Раздел «Охрана окружающей среды»	Смирнова С.Ю. Нач. отд. № 2 Мастерской по разработке проектов планировки территорий для размещения линейных объектов № 4
7	Границы населённых пунктов	Шедова Н.Н. ГИП Мастерской по разработке проектов межевания
8	Историко-культурное наследие	Гордюхина И.В. Нач. отд. № 1 Мастерской по подготовке документов территориального планирования Алексеева М. А. Вед. инж. отд. № 2 Мастерской по разработке проектов планировки территорий для размещения линейных объектов № 3
9	Раздел «Основные факторы риска возникновения чрезвычайных ситуаций природного и техногенного характера»	Елизарова Н.С. Нач. отд. № 2 Мастерской по разработке проектов планировки территорий для размещения линейных объектов № 2

Состав Материалов по обоснованию проекта внесения изменений в генеральный план городского округа Химки Московской области

	Наименование документа
	Утверждаемая часть
Положение о территориальном планировании	
	Текстовая часть
	Графические материалы:
	карта планируемого размещения объектов местного значения муниципального образования, М 1:10000
	карта границ населённых пунктов, входящих в состав муниципального образования, М 1:10000
	карта функциональных зон муниципального образования, М 1:10000
Материалы по обоснованию проекта внесения изменений в генеральный план	
Том I. «Планировочная и инженерно-транспортная организация территории. Социально-экономическое обоснование»	
	Текстовая часть
	Графические материалы:
	карта размещения муниципального образования в устойчивой системе расселения Московской области (без масштаба);
	карта существующего использования территории в границах муниципального образования, М 1:10 000
	карта планируемого развития транспортной инфраструктуры местного значения в границах муниципального образования, М 1:10 000
	карта зон с особыми условиями использования территории в границах муниципального образования, М 1:10 000
	карта границ земель лесного фонда с отображением границ лесничеств и лесопарков, М 1:10 000
	карта границ земель сельскохозяйственного назначения с отображением особо ценных сельскохозяйственных угодий и мелиорируемых земель, М 1:10 000
Приложение к материалам по обоснованию проекта внесения изменений в генеральный план.	
	Земельные участки, рассмотренные Межведомственной рабочей группой по устранению противоречий в сведениях государственных реестров (в соответствии с № 280-ФЗ ОТ 29.07.2017)
Том II. Охрана окружающей среды	
	Текстовая часть
	Графические материалы:
	карта границ зон негативного воздействия существующих и планируемых объектов капитального строительства местного значения, М 1:10 000;
	карта существующих и планируемых особо охраняемых природных территорий, зон санитарной охраны источников питьевого водоснабжения, водоохраных зон, прибрежных защитных полос, береговых полос водных объектов, зон затопления и подтопления, М 1:10 000;

Том III. Объекты культурного наследия	
	Текстовая часть
	Графические материалы: карта границ территорий, зон охраны и защитных зон объектов культурного наследия М 1:10 000
Электронные материалы	
	Электронные материалы проекта: текстовые материалы, графические материалы в формате PDF
Сведения ограниченного доступа	
Положение о территориальном планировании	
	Текстовая часть: раздел «Мероприятия по развитию объектов инженерной инфраструктуры»
	Графические материалы (карты) карта планируемого размещения объектов местного значения муниципального образования, М 1:10000
Том I. «Планировочная и инженерно-транспортная организация территории. Социально-экономическое обоснование»	
	Текстовая часть: Разделы: «Трубопроводный транспорт» и «Инженерная инфраструктура»
	Графические материалы: карта планируемого развития инженерных коммуникаций и сооружений местного значения в границах муниципального образования, М 1:10 000
	карта планируемого развития транспортной инфраструктуры местного значения в границах муниципального образования, М 1:10 000
	карта зон с особыми условиями использования территории в границах муниципального образования, М 1:10 000
Электронные материалы	
	Электронные материалы проекта: текстовые материалы, графические материалы в формате PDF
Том IV. Основные факторы риска возникновения чрезвычайных ситуаций природного и техногенного характера ДСП	
	Текстовая часть
	Графические материалы: карта границ территорий, подверженных риску возникновения чрезвычайных ситуаций природного и техногенного характера и воздействия их последствий, М 1:10 000.
Электронные материалы ДСП	
	Электронные материалы проекта: текстовые материалы, графические материалы в формате PDF

СОДЕРЖАНИЕ

ОСНОВАНИЯ ДЛЯ ФОРМИРОВАНИЯ ПРИЛОЖЕНИЯ.....	7
Таблица 1. Перечень земельных участков, в отношении которых представлены акты об изменении документальной информации государственного лесного реестра.	8
Таблица 2. Перечень земельных участков, в отношении которых принято распоряжение Правительства Российской Федерации о переводе земель лесного фонда в другие категории.....	22
Распоряжение Правительства Российской Федерации от 22.10.2018 № 2276-р.....	23
Распоряжение Правительства Российской Федерации от 31.05.2018 № 1095-р.....	24
Распоряжение Правительства Российской Федерации от 05.11.2009 № 1642-р.....	25
АКТЫ ОБ ИЗМЕНЕНИИ ДОКУМЕНТИРОВАННОЙ ИНФОРМАЦИОННОЙ ИНФОРМАЦИИ ГОСУДАРСТВЕННОГО ЛЕСНОГО РЕЕСТРА.....	28
Таблица 3. Перечень земельных участков, рассмотренных на заседаниях Межведомственной рабочей группы по устранению противоречий в сведениях государственных реестров, подлежащих к отнесению к категории земель населённых пунктов на территории городского округа Химки, в отношении которых не представлены акты об изменении документальной информации государственного лесного реестра.....	185

ОСНОВАНИЯ ДЛЯ ФОРМИРОВАНИЯ ПРИЛОЖЕНИЯ

Генеральный план – один из видов градостроительной документации по территориальному планированию, определяющий градостроительную стратегию и условия формирования среды жизнедеятельности населения. В соответствии с Градостроительным Кодексом РФ, этот документ устанавливает границы населенных пунктов, функциональное назначение, параметры и границы функциональных зон и размещение в них объектов местного значения.

29.07.2017 принят Федеральный закон № 280-ФЗ «О внесении изменений в отдельные законодательные акты Российской Федерации в целях устранения противоречий в сведениях государственных реестров и установления принадлежности земельного участка к определенной категории земель», вступивший в силу 11.08.2017, внесший изменения, в том числе и в Федеральный закон от 21.12.2004 № 172-ФЗ «О переводе земель или земельных участков из одной категории в другую».

Согласно новой редакции п. 3 ст. 14 Федерального закона № 172-ФЗ в случае, если в соответствии со сведениями, содержащимися в государственном лесном реестре, лесном плане субъекта Российской Федерации, земельный участок относится к категории земель лесного фонда, а в соответствии со сведениями Единого государственного реестра недвижимости, правоустанавливающими или правоудостоверяющими документами на земельные участки этот земельный участок отнесен к иной категории земель, принадлежность земельного участка к определенной категории земель определяется в соответствии со сведениями, содержащимися в Едином государственном реестре недвижимости, либо в соответствии со сведениями, указанными в правоустанавливающих или правоудостоверяющих документах на земельные участки, при отсутствии таких сведений в Едином государственном реестре недвижимости, за исключением случаев, предусмотренных частью 6 указанной статьи.

Приложение к обосновывающим материалам проекта генерального плана городского округа Химки Московской области содержит данные Единого государственного реестра недвижимости по земельным участкам, имеющим пересечения с границами лесных участков по данным государственного лесного реестра, с указанием даты возникновения права собственности, а также реквизиты протоколов решений Межведомственной рабочей группы по устранению противоречий в сведениях государственных реестров и актов об изменении документированной информации государственного лесного реестра.

На территории городского округа Химки отсутствуют особо охраняемые природные территории федерального и местного значения. В границы особо охраняемых природных территорий регионального значения участки, прошедшие Межведомственную рабочую группу по устранению противоречий в сведениях государственных реестров, не попадают. В границы территорий объектов культурного наследия участки, прошедшие Межведомственную рабочую группу по устранению противоречий в сведениях государственных реестров, не попадают. Приложение содержит карту, на которой отображены:

1. земли лесного фонда;
2. земельные участки, в отношении которых представлены акты об изменении документальной информации государственного лесного реестра (Таблица 1);
3. границы особо охраняемых природных территорий;
4. территории объектов культурного наследия.
- 5 земельные участки, рассмотренные на заседаниях Межведомственной рабочей группы по устранению противоречий в сведениях государственных реестров, подлежащих к отнесению к категории земель населённых пунктов на территории городского округа Химки, в отношении которых не представлены акты об изменении документальной информации государственного лесного реестра (Таблица 3).

Таблица 1. Перечень земельных участков, в отношении которых представлены акты об изменении документальной информации государственного лесного реестра.

№	Кадастровый номер	категория	Площадь, кв.м	Площадь пересечения, кв. м										Вид права	ВРИ	Дата постановки на кадастровый учет	Данные протокола			Реквизиты акта об изменении документированной информации ГЛФ			
				Лесничество Клинское				Лесничество Истринское				Лесничество Дмитровск					Номер протокола	Дата протокола	номер пункта в протоколе	Номер	Дата		
				Клинское сельское участковое лесничество		Сходненское участковое лесничество		Химкинское участковое лесничество		Новогорское участковое лесничество		Лобненское участковое лесничество											
				площадь	Квартал выдел	площадь	Квартал выдел	площадь	Квартал выдел	площадь	Квартал выдел	площадь	Квартал выдел										
1.	50:10:0010403:45	Земли населенных пунктов	17 170	4841	Квартал 1 Выдел 126									Собственность публично-правовых образований № 50-50-10/082/2010-042 от 28.02.2011 (Аренда)	для застройки жилого квартала	10.06.2010	26ПС-591	07.08.2018	70	193/2/08-08/2018	26.12.2018		
																			см. приложение 1.				
2.	50:10:0020201:241	Земли сельскохозяйственного назначения	22 836	16988,25	Квартал 1			1287,77	Квартал 25 Выдел 2,6,11					№ 50:10:0020201:241-50/010/2017-2 от 27.04.2017 (Собственность)	Для сельскохозяйственного производства	07.05.1992	27ПС-58	26.01.2018	151	18/2/07-14/2018 ЛА	28.12.2018		
																			29ПС-1053	16.08.2019	22	№ 114/2/08-08/2019/ЛА	23.08.2019
																			см. приложение 2.				
3.	50:10:0020203:51	Земли населенных пунктов	17 100					1231,96	Квартал 9 Выдел 23					Частная собственность № 50-50/010-50/010/004/2015-4020/2 от 12.10.2015 (Собственность)	Для индивидуального жилищного строительства	16.09.2005	26ПС-681	06.09.2018	107	8/2/07-14/2018	03.12.2018		
																			см. приложение 3.				
4.	50:10:0020203:57	Земли населенных пунктов	10 126	6873,45	Квартал 1			756,54	Квартал 9 Выдел 15,17,18 Квартал 14					Частная собственность № 50-50-10/053/2008-074 от 31.12.2008 (Собственность)	для индивидуального жилищного строительства	24.11.2006	26ПС-591	07.08.2018	8	7/2/07-14/2018 ЛА	15.11.2018		
																			см. приложение 4.				
5.	50:10:0010403:1380	Земли населенных пунктов	57 463	34378,27	Квартал 1 Выдел 125									Частная собственность № 50-50-10/019/2013-365 от 19.03.2013 (Собственность)	Производственная деятельность	14.02.2013	26ПС-487	13.07.2018	48 п.2	179/2/08-08/2018	26.12.2018		
																			См. приложение 5.				
6.	50:10:0010405:164	Земли населенных пунктов	24 778	13137,43	Квартал 1 Выдел 130,131,132									Собственность публично-правовых образований № 50:10:0010405:164-50/010/2018-2 от 21.06.2018 (Аренда)	Специальная деятельность	12.07.2011	26ПС-532	24.07.2018	260 п.1	114/2/08-08/2018	26.12.2018		
																			См. приложение 6.				
7.	50:10:0020102:33	Земли населенных пунктов	1 500					279,28	Квартал 17 Выдел 26,35,36					Частная № 50-50-10/008/2010-120 от 25.02.2010 (Собственность)	для индивидуального жилищного строительства	15.07.2003	26ПС-915	26.11.2018	3	20/2/07-14/2018 ЛА	18.12.2018		
																			см. приложение 7.				
8.	50:10:0020205:11	Земли населенных пунктов	35 000	505,21	Квартал 1 Выдел 79									Частная № 50-50/001-50/062/005/2015-1379/3 от 01.12.2015 (Собственность)	Для организации крестьянского (фермерского) хозяйства	13.12.2006	26ПС-775	05.10.2018	30	195/2/08-08/2018	26.12.2018		
																			см. приложение 8				
9.	50:10:0020203:447	Земли населенных пунктов	472					123,79	Квартал 9 Выдел 17					№ 50-50/010-50/010/006/2015-6207/1 от 22.10.2015 (Собственность)	для ведения огородничества	22.09.2014	26ПС-992	24.12.2018	327	17/2/07-14/2018 ЛА	28.12.2018		
																			см. приложение 9.				
10.	50:10:0020203:60	Земли населенных пунктов	18 777	13592,97	Квартал 1			465,38	Квартал 9 Выдел 19,20					Частная собственность № 50-50-10/053/2008-078 от 17.12.2008 (Собственность)	для индивидуального жилищного строительства	24.11.2006	26ПС-591	07.08.2018	6	6/2/07-14/2018 ЛА	15.11.2018		
																			см. приложение 10				

№	Кадастровый номер	категория	Площадь, кв.м	Площадь пересечения, кв. м								Вид права	ВРИ	Дата постановки на кадастровый учет	Данные протокола			Реквизиты акта об изменении документированной информации ГЛФ				
				Лесничество Клинское				Лесничество Истринское							Лесничество Дмитровск		Номер протокола	Дата протокола	номер пункта в протоколе	Номер	Дата	
				Клинское сельское участковое лесничество		Сходненское участковое лесничество		Химкинское участковое лесничество		Новогорское участковое лесничество					Лобненское участковое лесничество							
				площадь	Квартал выдел	площадь	Квартал выдел	площадь	Квартал выдел	площадь	Квартал выдел				площадь	Квартал выдел						
11.	50:10:0020203:59	Земли населенных	1 355					339,23	Квартал 9 Выдел 17,18				№ 50-50/010-50/010/003/2015-3262/2 от 08.06.2015 (Собственность)	Для сельскохозяйственного использования	07.05.1992	27ПС-58	26.01.2018	9	8/2/07-14/2019 ЛА	18.03.2018	См. приложение 11	
12.	50:10:0020203:58	Земли населенных пунктов	5 610	2821,01	Квартал 1 Выдел 72								Частная собственность № 50-50-10/054/2008-018 от 09.12.2008 (Собственность)	для индивидуального жилищного строительства	24.11.2006	26ПС-591	07.08.2018	7	192/2/08-08/2018	26.12.2018	см. приложение 12.	
13.	50:10:0020101:167	Земли населенных пунктов	1 500					1500,01	Квартал 1 Выдел 25,28				Частная № 50:10:0020101:167-50/010/2017-1 от 09.11.2017 (Собственность)	для ИЖС	27.10.2017	29ПС-34	05.02.2019	20	7/2/07-14/2019 ЛА	18.03.2019	см. приложение 13.	
14.	50:10:0020604:4	Земли населенных пунктов	32 000					31999,98	Квартал 1 Выдел 4,8,13,14,16,28,39				Собственность публично-правовых образований № 50-50-10/009/2011-218 от 18.02.2011 (Собственность)	для строительства онкологического амбулаторно-диагностического центра	13.04.2010	26ПС-957	07.12.2018	28	15/2/07-17/2018 ЛА	28.12.2018	см. приложение 14.	
15.	50:10:0030102:58	Земли промышленности, энергетики, транспорта, связи, радиовещания, телевидения, информатики, земли для обеспечения космической деятельности, земли обороны, безопасности и земли иного специального назначения	7 879 599								15756,31	Квартал 85 Выдел 1,2,3 Квартал 88 Выдел 1	№ 50-50-98/038/2009-153 от 05.11.2009 (Собственность)	данные отсутствуют	26.12.2006	26ПС-940	30.11.2018	36	3/2/04-09/2018/ЛА	28.12.2018	См. приложение 15	
16.	50:10:0021002:21	Земли населенных пунктов	24 856	9538,5	Квартал 1 Выдел 12,13								Частная собственность № 50-50-10/014/2009-045 от 27.02.2009 (Собственность)	для размещения объектов обслуживания и административно-деловых объектов	08.12.2008	26ПС-487	13.07.2018	119 п.1	165/2/08-08/2018	26.12.2018	см. приложение 16.	
																26ПС-487	13.07.2018	45 п.2				
17.	50:10:0040302:60	Земли населенных пунктов	92 834	15680,5	Квартал 1 Выдел 5								Частная собственность № 50-50-10/067/2013-059 от 30.08.2013 (Собственность)	для размещения объектов обслуживания, административно-деловых объектов, производственно-складских объектов и объектов транспортной инфраструктуры	05.08.2013	26ПС-487	13.07.2018	124 п.1	177/2/08-08/2018	26.12.2018	См. приложение 17.	
																26ПС-487	13.07.2018	50 п.2				

№	Кадастровый номер	категория	Площадь, кв.м	Площадь пересечения, кв. м								Вид права	ВРИ	Дата постановления на кадастровый учет	Данные протокола			Реквизиты акта об изменении документированной информации ГЛФ			
				Лесничество Клинское				Лесничество Истринское							Лесничество Дмитровск		Номер протокола	Дата протокола	Номер пункта в протоколе	Номер	Дата
				Клинское сельское участковое лесничество		Сходненское участковое лесничество		Химкинское участковое лесничество		Новогорское участковое лесничество					Лобненское участковое лесничество						
				площадь	Квартал выдел	площадь	Квартал выдел	площадь	Квартал выдел	площадь	Квартал выдел				площадь	Квартал выдел					
18.	50:10:0040302:58	Земли населенных пунктов	16 661	3386,42	Квартал 1 Выдел 5,6								Частная собственность № 50-50-10/025/2013-305 от 30.08.2013 (Собственность)	для размещения объектов обслуживания, административно-деловых объектов, производственно-складских объектов и объектов транспортной инфраструктуры	05.08.2013	26ПС-487	13.07.2018	123 п.1	18/2/08-08/2018	26.12.2018	
																26ПС-487	13.07.2018	49 п.2	см. приложение 18.		
19.	50:10:0040303:309	Земли населенных пунктов	8 053	1571,25	Квартал 1 Выдел 10								№ 50-50/010-50/010/005/2016-8936/1 от 31.10.2016 (Общая долевая собственность), № 50-50/010-5010004030330950/010/006/2015-3701/2 от 31.10.2016 (Аренда)	для ЖС	03.10.2016	26ПС-136	02.03.2018	80	204/2/08-08/2018	26.12.2018	
																			См. приложение 19		
20.	50:10:0040303:310	Земли населенных пунктов	4 832	1474,33	Квартал 1 Выдел 10								№ 50-50/010-50/010/005/2016-8937/1 от 31.10.2016 (Общая долевая собственность), № 50-50/010-50/010/006/2015-3701/2 от 31.10.2016 (Аренда)	для ЖС	03.10.2016	26ПС-136	02.03.2018	79	130/2/08-08/2018	26.12.2018	
																			См. приложение 20		
21.	50:10:0040303:312	Земли населенных	4 868	3414,55	Квартал 1 Выдел 10								№ 50-50/010-50/010/005/2016-8940/1 от 31.10.2016 (Общая долевая собственность), № 50-50/010-50/010/006/2015-3701/2 от 31.10.2016 (Аренда)	для ЖС	03.10.2016	26ПС-136	02.03.2018	78	136/2/08-08/2018	26.12.2018	
																			См. приложение 21		
22.	50:10:0040303:322	Земли населенных пунктов	1 667	1500,13	Квартал 1 Выдел 10	22,61	Квартал Выдел						№ 50:10:0040303:322-50/010/2017-1 от 28.03.2017 (Общая долевая собственность), № 50:10:0040303:322-50/010/2017-10 от 28.03.2017 (Аренда)	для ЖС	10.03.2017	26ПС-136	02.03.2018	75	120/2/08-08/2018	26.12.2018	
																			См. приложение 22		
23.	50:10:0040303:318	Земли населенных пунктов	1 764	1209,31	Квартал 1 Выдел 10	244,87	Квартал Выдел						№ 50-50/010-50/010/005/2016-8947/1 от 31.10.2016 (Общая долевая собственность), № 50-50/010-50/010/006/2015-3701/2 от 31.10.2016 (Аренда)	для ЖС	03.10.2016	26ПС-136	02.03.2018	76	134/2/08-08/2018	26.12.2018	
																			См. приложение 23		
24.	50:10:0000000:16764	Земли населенных пунктов	31 394	19713,04	Квартал 1 Выдел 10								№ 50:10:0000000:16764-50/010/2017-1 от 22.06.2017 (Общая долевая собственность), № 50:10:0000000:16706-50/010/2017-5 от 22.06.2017 (Аренда)	для ЖС	15.06.2017	26ПС-136	02.03.2018	85	127/2/08-08/2018	26.12.2018	
																			См. приложение 24		
25.	50:10:0040303:317	Земли населенных пунктов	1 589	583,73	Квартал 1 Выдел 10								№ 50-50/010-50/010/005/2016-8946/1 от 31.10.2016 (Общая долевая собственность), № 50-50/010-50/010/006/2015-3701/2 от 31.10.2016 (Аренда)	для ЖС	03.10.2016	26ПС-136	02.03.2018	77	123/2/08-08/2018	26.12.2018	
																			См. приложение 25		
26.	50:10:0040303:332	Земли населенных пунктов	4 358	24,54	Квартал 1 Выдел 10								Номер государственной регистрации права: 50-50-10/031/2008-334 от 29.01.2009	для ЖС	15.06.2017	26ПС-136	02.03.2018	74	118/2/08-08/2019	26.12.2018	
																			См. приложение 26		
27.	50:10:0040303:306	Земли населенных пунктов	104	103,59	Квартал 1 Выдел 10								№ 50-50/010-50/010/005/2016-8930/1 от 31.10.2016 (Общая долевая собственность), № 50-50/010-50/010/006/2015-3701/2 от 31.10.2016 (Аренда)	для ЖС	03.10.2016	26ПС-136	02.03.2018	81	200/2/08-08/2018	26.12.2018	
																			См. приложение 27		

№	Кадастровый номер	категория	Площадь, кв.м	Площадь пересечения, кв. м										Вид права	ВРИ	Дата постановки на кадастровый учет	Данные протокола			Реквизиты акта об изменении документированной информации ГЛФ		
				Лесничество Клинское					Лесничество Истринское				Лесничество Дмитровск				Номер протокола	Дата протокола	номер пункта в протоколе	Номер	Дата	
				Клинское сельское участковое лесничество		Сходненское участковое лесничество		Химкинское участковое лесничество		Новогорское участковое лесничество		Лобненское участковое лесничество										
				площадь	Квартал выдел	площадь	Квартал выдел	площадь	Квартал выдел	площадь	Квартал выдел	площадь	Квартал выдел									
28.	50:10:0040303:308	Земли населенных пунктов	107	69,31	Квартал 1 Выдел 10									№ 50:10:0040303:308-50/001/2017-2 от 17.05.2017 (Собственность)	для ЖС	03.10.2016	26ПС-136	02.03.2018	82	199/2/08-08/2018	26.12.2018	См. приложение 28
29.	50:10:0000000:16591	Земли населенных пунктов	11 658	3022,69	Квартал 1 Выдел 10	3214,07	Квартал Выдел							№ 50-50/010-50/010/005/2016-8926/1 от 31.10.2016 (Общая долевая собственность), № 50-50/010-50/010/006/2015-3701/2 от 31.10.2016 (Аренда)	для ЖС	03.10.2016	26ПС-136	02.03.2018	83	133/2/08-08/2018	26.12.2018	См. приложение 29
30.	50:10:0080203:106	Земли населенных пунктов	3066	3056,2	Квартал 1 Выдел 85									Номер государственной регистрации права: 50-50-10/031/2008-328 от 29.01.2009	для среднеэтажного жилищного строительства	24.11.2006	26ПС-537	30.07.2018	19	198/2/08-08/2018	26.12.2018	см. приложение 30.
31.	50:10:0080203:162	Земли населенных пунктов	2 935	68,95	Квартал 1 Выдел 85									Номер государственной регистрации права: 50-50-01/020/2013-078 от 05.07.2013	для среднеэтажного жилищного строительства с элементами социальной, инженерной и транспортной инфраструктуры	28.06.2013	26ПС-537	30.07.2018	20	197/2/08-08/2018	26.12.2018	см. приложение 31.
32.	50:10:0080206:51	Земли населённых пунктов	1 072	1069	Квартал 1 Выдел 93									№ 50-50/010-50/009/002/2016-5218/4 от 21.11.2016 (Аренда). Договор аренды № ЮА-196 от 29.12.2014	для индивидуального жилищного строительства	20.10.2014	29ПС-557 29ПС-1056	17.05.2019 21.08.2019	92 0	20/2/08-08/2019	30.09.2019	см. приложение 32.
33.	50:10:0080202:320	Земли населенных пунктов	1 957					105,55	Квартал 22 Выдел 14,28					Собственность публично-правовых образований № 50-50/010-50/010/009/2016-3406/3 от 07.06.2016 (Аренда)	для ведения дачного хозяйства в индивидуальном порядке	04.06.2012	26ПС-465	03.07.2018	1 п.1	11/2/07-07/2018ЛА	17.12.2018	см. приложение 33
34.	50:11:0020218:265	Земли населенных пунктов	4200					2133,85	Квартал 17 Выдел 11,19, 20					Частная собственность № 50-50-11/064/2014-115 от 30.04.2014 (Собственность)	для индивидуального жилищного строительства и зоны отдыха	22.06.2006	26ПС-447	25.06.2018	69 п.1	12/2/07-07/2018ЛА	27.12.2018	см. приложение 34
35.	50:11:0020218:267	Земли населенных пунктов	29540					6899,99	Квартал 17 Выдел 11					Частная собственность № 50-50-11/064/2014-115 от 30.04.2014 (Собственность)	для индивидуального жилищного строительства и зоны отдыха	22.06.2006	26ПС-447	25.06.2018	70 п.1	12/2/07-07/2018ЛА	27.12.2018	см. приложение 35
36.	50:10:0020101:160	Земли промышленност и, энергетики, транспорта, связи, радиовещания, телевидения, информатики, земли для	2102					2102	квартал 4, выделы 1, 19					№ 50-50/001-50/001/001/2016-9293/1 от 22.07.2016 (Собственность)	Автомобильный транспорт	15.09.2015	29ПС-1043	01.08.2019	155	3/2/07-14/2018	17.09.2019	см. приложение 36
37.	50:10:0020402:939		1000					1000	Квартал 4, выдел 19					№ 50-50-98/003/2009-440 от 05.02.2009 (Собственность)		15.12.2008	29ПС-1043	01.08.2019	154	3/2/07-14/2018	17.09.2019	см. приложение 37

№	Кадастровый номер	категория	Площадь, кв.м	Площадь пересечения, кв. м										Вид права	ВРИ	Дата постановки на кадастровый учет	Данные протокола			Реквизиты акта об изменении документированной информации ГЛФ			
				Лесничество Клинское				Лесничество Истринское				Лесничество Дмитровск					Номер протокола	Дата протокола	номер пункта в протоколе	Номер	Дата		
				Клинское сельское участковое лесничество		Сходненское участковое лесничество		Химкинское участковое лесничество		Новогорское участковое лесничество		Лобненское участковое лесничество											
				площадь	Квартал выдел	площадь	Квартал выдел	площадь	Квартал выдел	площадь	Квартал выдел	площадь	Квартал выдел										
38.	50:10:0020101:161		7					7	Квартал 4 выдел 18						03.11.2015				3/2/07-14/2018	17.09.2019			
																			см. приложение 38				
39.	50:10:0020402:2132		880					875	Квартал 4 Выдел 19						18.06.2015	29ПС-1043	01.08.2019	158	23/2/07-14/2019РП	12.08.2019			
																			см. приложение 39				
40.	50:10:0020402:2131	Земли промышленности, энергетики, транспорта, связи, радиовещания, телевидения, информатики, земли для обеспечения космической деятельности, земли обороны, безопасности и земли иного специального назначения	67					67	Квартал 4 Выдел 19						18.06.2015	29ПС-1043	01.08.2019	157	24/2/07-14 РП	12.08.2019			
																			см. приложение 40				
41.	50:10:0020203:573	Земли населенных пунктов	6446					121	Квартал 24 Выдел 10					Частная собственность, Договор купли-продажи ЗУ от 11.06.2014г.	02.06.2017	26ПС-487	13.07.2018	129 п.1	9/2/07-14/2018 ЛА	13.12.2018			
																			см. приложение 41				
																			26ПС-487	13.07.2018	54 п.2		
42.	50:10:0020203:574	Земли населенных пунктов	54					54	Квартал 24 Выдел 10					Частная собственность № 50:10:0020203:575-50/010/2017-1 от 16.06.2017 (Собственность)	02.06.2017	26ПС-447	25.06.2018	28 п.1	10/2/07-14/2018 ЛА	18.12.2018			
																			см. приложение 42				
43.	50:10:0020203:575	Земли населенных пунктов	18					18	Квартал 24 Выдел 10					Частная собственность № 50:10:0020203:575-50/010/2017-1 от 16.06.2017 (Собственность)	02.06.2017	26ПС-447	25.06.2018	29 п.1	10/2/07-14/2018 ЛА	28.12.2018			
																			см. приложение 43				
44.	50:10:0020203:576	Земли населенных пунктов	296					233	Квартал 24 Выдел 10					Частная собственность № 50:10:0020203:576-50/010/2017-1 от 16.06.2017 (Собственность)	02.06.2017	26ПС-447	25.06.2018	30 п.1	10/2/07-14/2018 ЛА	18.12.2018			
																			см. приложение 44				
45.	50:10:0020203:199	Земли населенных пунктов	428	325	Квартал 1 Выдел 73										26.03.2008		11.03.2019		№ 18/2/07-14/2018 ЛА	28.12.2018			
																			см. приложение 45				
46.	50:10:0020903:14	Земли сельскохозяйственного назначения	16627	6697	Квартал 1 Выдел 21,22							611	Квартал 90 Выдел	Частная № 50:10:0020903:14-50/010/2018-3 от 14.05.2018 (Собственность)	08.12.2008	26ПС-447	25.06.2018	202 п.1	35/2/08-08/2019/ГУ	19.08.2019			
																			см. приложение 46				
																			7/2/04-09/2019/ЛА		19.08.2019		

№	Кадастровый номер	категория	Площадь, кв.м	Площадь пересечения, кв. м								Вид права	ВРИ	Дата постановки на кадастровый учет	Данные протокола			Реквизиты акта об изменении документированной информации ГЛФ						
				Лесничество Клинское				Лесничество Истринское							Лесничество Дмитровск		Номер протокола	Дата протокола	номер пункта в протоколе	Номер	Дата			
				Клинское сельское участковое лесничество		Сходненское участковое лесничество		Химкинское участковое лесничество		Новогорское участковое лесничество					Лобненское участковое лесничество									
				площадь	Квартал выдел	площадь	Квартал выдел	площадь	Квартал выдел	площадь	Квартал выдел				площадь	Квартал выдел								
47.	50:10:0020803:54	Земли сельскохозяйственного назначения	74115	46351	Квартал 1 Выдел 31,33,34							233	Квартал 89 Выдел 12	№ 50-50/010-50/010/003/2015-4549/2 от 29.06.2015 (Собственность)	Для сельскохозяйственного производства	08.12.2008	27ПС-58	26.01.2018	153	33/2/08-08/2019/ГУ	19.08.2019	7/2/04-09/2019/ЛА	19.08.2019	См. приложение 47
48.	50:10:0020205:17	Земли населенных пунктов	30992	25665	Квартал 1 Выдел 79			2600	Квартал 18 Выдел 1,2,10,11					№ 50-50/010-50/010/003/2015-3271/2 от 08.06.2015 (Собственность)	Для сельскохозяйственного использования	08.12.2008	29ПС-1053	16.08.2019	23	34/2/08-08/2019/ГУ	19.08.2019	15/2/07-14/2019/ГУ	07.06.2019	См. приложение 48
49.	50:10:0020904:32	Земли сельскохозяйственного назначения	69159									250	Квартал 87 Выдел 8	Постановление Главы городского округа Химки Московской области № 178 от 27.02.2006	Для сельскохозяйственного использования	08.12.2008	29ПС-1053	16.08.2019	0	7/2/04-09/2019/ЛА	19.08.2019	См. приложение 49		
50.	50:10:0020803:1260	Земли сельскохозяйственного назначения	562032	104314	Квартал 1 Выдел							533	Квартал 86 Выдел 2,9,10 Квартал 89 Выдел 2,6,9	Номер государственной регистрации права: 50-50/010-50/010/006/2015-3197/1 от 18.09.2015	для сельскохозяйственного использования	29.04.2016	29ПС-1053	16.08.2019	15	7/2/04-09/2019/ЛА	19.08.2019	117/2/08-08/2019/ЛА	23.08.2019	См. приложение 50
51.	50:10:0020903:83	Земли сельскохозяйственного назначения	432307	4261	Квартал 90 Выдел							73	Квартал 90 Выдел 20	№ 50:10:0020903:83-50/010/2018-1 от 09.01.2018 (Собственность) №50-50/010-50/010/003/2015-3281/2 от 08.06.2015	Для сельскохозяйственного использования	07.12.2017	26ПС-487	13.07.2018	114 п.2	7/2/04-09/2019/ЛА	19.08.2019	117/2/08-08/2019/ЛА	23.08.2019	См. приложение 51
52.	50:10:0010403:4176	Земли населенных пунктов	306256	14520	Квартал 1 Выдел 118,124,126,127										для комплексного освоения в целях жилищного строительства					32/2/08-08/209/ГУ	12.08.2019	См. приложение 52		
53.	50:10:0080202:216	Земли населенных пунктов	2043							962,55	Квартал 19 Выдел 5			№ 50:10:0080202:216-50/010/2018-3 от 11.07.2018 (Общая долевая собственность)	для размещения коттеджной застройки, зоны отдыха и благоустройства	18.05.2009	29ПС-421	26.04.2019	214	№ 37/2/07-07/2019 ЛА	01.08.2019	См. приложение 53		
54.	50:10:0080202:119	Земли населенных пунктов	2003							726,37	Квартал 19 Выдел 5			№ 50-50/010-50/010/008/2015-2521/2 от 17.02.2015 (Общая совместная собственность)	Для индивидуального жилищного строительства	18.05.2009	29ПС-421	26.04.2019	213	№ 35/2/07-07/2019 ЛА	03.07.2019	См. приложение 54		
55.	50:10:0080202:122	Земли населенных пунктов	2000							808,69	Квартал 19 Выдел 5,11			№ 50-50-10/053/2011-026 от 14.07.2011 (Собственность)	для размещения коттеджной застройки, зоны отдыха и благоустройства	18.05.2009	29ПС-421	26.04.2019	212	№ 34/2/07-07/2019 ЛА	03.07.2019	См. приложение 55		
56.	50:10:0080202:125	Земли населенных пунктов	2003							867,44	Квартал 19 Выдел 5,11			№ 50-50-10/060/2010-191 от 08.09.2010 (Собственность)	Для индивидуального жилищного строительства	18.05.2009	29ПС-421	26.04.2019	211	№ 33/2/07-07/2019 ЛА	03.07.2019	См. приложение 56		

№	Кадастровый номер	категория	Площадь, кв.м	Площадь пересечения, кв. м										Вид права	ВРИ	Дата постановки на кадастровый учет	Данные протокола			Реквизиты акта об изменении документированной информации ГЛФ					
				Лесничество Клинское				Лесничество Истринское				Лесничество Дмитровск					Номер протокола	Дата протокола	номер пункта в протоколе	Номер	Дата				
				Клинское сельское участковое лесничество		Сходненское участковое лесничество		Химкинское участковое лесничество		Новогорское участковое лесничество		Лобненское участковое лесничество													
				площадь	Квартал выдел	площадь	Квартал выдел	площадь	Квартал выдел	площадь	Квартал выдел	площадь	Квартал выдел												
57.	50:10:0080202:90	Земли населенных пунктов	2500									723,08	Квартал 19 Выдел 5		№ 50-50-10/047/2008-244 от 10.12.2008 (Собственность)	для индивидуального жилищного строительства	29.02.2008	29ПС-421	26.04.2019	204	№ 32/2/07-07/2019 ЛА	03.07.2019	См. приложение 57		
58.	50:10:0030102:307	Земли населенных пунктов	1 733											1733	Квартал 88 Выдел 1	№ 50-50-10/058/2013-239 от 12.08.2013 (Аренда)	Для размещения административных зданий	26.03.2013	27ПС-58	26.01.2018	106	№ 8/2/04-09/2019/ЛА	19.08.2019	См. приложение 58	
59.	50:10:0030102:303	Земли населенных пунктов	1214											46	Квартал 88 Выдел 1	№ 50-50-10/034/2013-252 от 09.08.2013 (Аренда)	Для размещения административных зданий	26.03.2013	27ПС-58	26.01.2018	104	№ 8/2/04-09/2019/ЛА	19.08.2019	См. приложение 59	
60.	50:10:0030102:302	Земли населенных пунктов	3 139											553	Квартал 88 Выдел 3	№ 50-50-10/058/2013-227 от 09.08.2013 (Аренда)	для строительства многофункционального административно-гостиничного комплекса	26.03.2013	27ПС-58	26.01.2018	103	№ 8/2/04-09/2019/ЛА	19.08.2019	См. приложение 60	
61.	50:10:0030102:304	Земли населенных пунктов	4 825											1708	Квартал 88 Выдел 1, 3	№ 50-50-10/058/2013-220 от 09.08.2013 (Аренда)	Для размещения административных зданий	26.03.2013	27ПС-58	26.01.2018	105	№ 8/2/04-09/2019/ЛА	19.08.2019	См. приложение 61	
62.	50:10:0000000:15983	Земли населенных пунктов	3 000											2814	Квартал 88 Выдел 1,3	№ 50-50/010-50/010/005/2015-3511/2 от 30.03.2015 (Аренда)	Для иных видов использования, характерных для населенных пунктов	16.10.2014	27ПС-58	26.01.2018	107	№ 8/2/04-09/2019/ЛА	19.08.2019	См. приложение 62	
63.	50:10:0020904:14	Земли промышленности, энергетики, транспорта, связи, радиовещания, телевидения, информатики, земли для обеспечения космической деятельности, земли обороны, безопасности и земли иного специального назначения	58 128											32115	Квартал 83 Выдел 5,6,8,9 Квартал 85 Выдел 1,2,3 Квартал 87 Выдел 1,2,5,9 Квартал 88 Выдел 1,2,3,4		Для строительства линейных объектов и объектов инфраструктуры аэродрома	27.12.2006					9/2/04-09/2019/ЛА	19.08.2019	См. приложение 63

№	Кадастровый номер	категория	Площадь, кв.м	Площадь пересечения, кв. м								Вид права	ВРИ	Дата постановки на кадастровый учет	Данные протокола			Реквизиты акта об изменении документированной информации ГЛФ									
				Лесничество Клинское				Лесничество Истринское							Лесничество Дмитровск		Номер протокола	Дата протокола	номер пункта в протоколе	Номер	Дата						
				Клинское сельское участковое лесничество		Сходненское участковое лесничество		Химкинское участковое лесничество		Новогорское участковое лесничество					Лобненское участковое лесничество												
				площадь	Квартал выдел	площадь	Квартал выдел	площадь	Квартал выдел	площадь	Квартал выдел				площадь	Квартал выдел											
64.	50:10:0020904:15	Земли промышленност и, энергетики, транспорта, связи, радиовещания, телевидения, информатики, земли для обеспечения космической деятельности, земли обороны, безопасности и земли иного специального назначения	93959														9/2/04-09/2019/ЛА	19.08.2019	См. приложение 64								
65.	50:10:0020904:8	Земли промышленност и, энергетики, транспорта, связи, радиовещания, телевидения, информатики, земли для обеспечения космической деятельности, земли обороны, безопасности и земли иного специального назначения	497797														9/2/04-09/2019/ЛА	19.08.2019	См. приложение 65								
66.	50:10:0080206:49	Земли населенных пунктов	876	876	Квартал 1 Выдел 93								№ 50:10:0080206:49-50/001/2019-2 от 06.05.2019 (Собственность)	для индивидуального жилищного строительства	20.10.2014	29ПС -1056	21.08.2019	0	17/2/08-08/2019	30.07.2019							
																					Договор аренды земельного участка №ЮА-202 от 29.12.2014 г.			29ПС -557	17.05.2019	93	См. приложение 66
67.	50:10:0080206:53	Земли населенных пунктов	933	930	Квартал 1 Выдел 93								№ 50-50/010-50/010/008/2015-5165/2 от 31.10.2016 (Аренда)	для индивидуального жилищного строительства	20.10.2014	29ПС -1056	21.08.2019	0	19/2/08-08/2019	30.07.2019							
																					Договор аренды земельного участка №ЮА-195 от 29.12.2014 г.	для ИЖС	20.10.2014	29ПС -557	17.05.2019	94	См. приложение 67
68.	50:10:0080206:48	Земли населенных пунктов	869	869	Квартал 1 Выдел 93								Договор аренды земельного участка №ЮА-201 от 29.12.2014 г.	для ИЖС	20.10.2014	29ПС -557	17.05.2019	95	18/2/08-08/2019	30.07.2019							
																					См. приложение 68						

№	Кадастровый номер	категория	Площадь, кв.м	Площадь пересечения, кв. м								Вид права	ВРИ	Дата постановления на кадастровый учет	Данные протокола			Реквизиты акта об изменении документированной информации ГЛФ			
				Лесничество Клинское				Лесничество Истринское							Лесничество Дмитровск		Номер протокола	Дата протокола	номер пункта в протоколе	Номер	Дата
				Клинское сельское участковое лесничество		Сходненское участковое лесничество		Химкинское участковое лесничество		Новогорское участковое лесничество					Лобненское участковое лесничество						
				площадь	Квартал выдел	площадь	Квартал выдел	площадь	Квартал выдел	площадь	Квартал выдел				площадь	Квартал выдел					
69.	50:10:0080206:52	Земли населённых пунктов	940	940	Квартал 1 Выдел 93							Договор аренды земельного участка № ЮА-201 от 29.12.2014 г.	для ИЖС	20.10.2014	29ПС-557	17.05.2019	96	21/2/08-08/2019	30.07.2019		
См. приложение 69																					
70.	50:10:0080202:31	Земли особо охраняемых территорий и объектов	18 000						4516	Квартал 13 Выдел 22,34,36 Квартал 14 Выдел 3		№ 50-50-10/057/2009-140 от 02.11.2009 (Собственность)	Для базы отдыха	21.11.2003	26ПС-363	21.05.2018	248 п.1	2/2/07-07/2019 ЛА	13.02.2019		
См. приложение 70																					
71.	50:10:0020101:172	Земли населённых пунктов	600					600	Квартал 19 Выдел 09,19,20,26				Для индивидуальной жилой застройки	30.08.2018				16/2/07-07/2019 ГУ	06.08.2019		
См. приложение 71																					
72.	50:10:0020205:7	Земли населённых пунктов	801					82,09	Квартал 15 Выдел 18			№ 50-50/010-50/010/003/2015-3263/2 от 08.06.2015 (Собственность)	Для сельскохозяйственного использования	07.05.1992	29ПС-421	26.04.2019	101	19/2/07-14/2019 ЛА	07.08.2019		
См. приложение 72																					
73.	50:10:0020101:173	Земли населённых пунктов	900					900	Квартал 19 Выдел 19,20 Квартал 2 Выдел 19,20				Для индивидуальной жилой застройки	30.08.2018				№ 17/2/07-14/2019 ГУ	06.08.2019		
См. приложение 73																					
74.	50:10:0020112:8	Земли населённых пунктов	10954					1405,84	Квартал 19 Выдел 9,43 Квартал 22 Выдел 2				для строительства и эксплуатации многофункционального торгового-административного и спортивно-развлекательного комплекса	12.05.2017				№ 25/2/07-14/2019 ГУ	12.08.2019		
См. приложение 74																					
75.	50:10:0080203:158	Земли населённых пунктов	9547	438,34	Квартал 1				56,06	Квартал 11 Выдел 18		Собственность, 50:10:0080203:158-50/010/2018-4 от 13.07.2018	Для среднеэтажного жилищного строительства с элементами социальной, инженерной и транспортной инфраструктур	12.06.2013				№ 8/2/07-07/2019 ГУ	06.06.2019		
См. приложение 75																					
76.	50:10:0080202:94	Земли населённых пунктов	2 500						1214,35	Квартал 11 Выдел 18		№ 50-50-10/047/2008-206 от 05.12.2008 (Собственность)	для размещения коттеджной застройки, зоны отдыха и благоустройства	01.03.2008	29ПС-421	26.04.2019	208	33/2/07-07/2019 ЛА	27.06.2019		
См. приложение 76																					
77.	50:10:0080202:95	Земли населённых пунктов	2 500						1147,4	Квартал 19		№ 50-50-10/047/2008-207 от 05.12.2008 (Собственность)	для размещения коттеджной за-	29.02.2008	29ПС-421	26.04.2019	209	34/2/07-07/2019 ЛА	27.06.2019		

№	Кадастровый номер	категория	Площадь, кв.м	Площадь пересечения, кв. м								Вид права	ВРИ	Дата постановления на кадастровый учет	Данные протокола			Реквизиты акта об изменении документированной информации ГЛФ				
				Лесничество Клинское				Лесничество Истринское							Лесничество Дмитровск		Номер протокола	Дата протокола	Номер пункта в протоколе	Номер	Дата	
				Клинское сельское участковое лесничество		Сходненское участковое лесничество		Химкинское участковое лесничество		Новогорское участковое лесничество					Лобненское участковое лесничество							
				площадь	Квартал выдел	площадь	Квартал выдел	площадь	Квартал выдел	площадь	Квартал выдел				площадь	Квартал выдел						
										Выдел 5,12								См. приложение 77				
78.	50:10:0080202:93	Земли населенных пунктов	2 501							1267,72	Квартал 19 Выдел 5,13			№ 50-50-10/095/2011-289 от 15.12.2011 (Собственность)	для размещения коттеджной застройки, зоны отдыха и благоустройства	29.02.2008	29ПС-421	26.04.2019	207	22/2/07-07/2019 ЛА	06.06.2019	См. приложение 78
79.	50:10:0080202:92	Земли населенных пунктов	2 497							1096,28	Квартал 19 Выдел 5,13,14			№ 50-50-10/047/2008-243 от 10.12.2008 (Собственность)	Для индивидуального жилищного строительства	29.02.2008	29ПС-421	26.04.2019	206	32/2/07-07/2019 ЛА	27.06.2019	См. приложение 79
80.	50:10:0080202:91	Земли населенных пунктов	2 500							902,27	Квартал 19 Выдел 5,14			№ 50-50-10/035/2008-421 от 05.12.2008 (Собственность)	для размещения коттеджной застройки, зоны отдыха и благоустройства	29.02.2008	29ПС-421	26.04.2019	205	31/2/07-07/2019 ЛА	27.06.2019	См. приложение 80
81.	50:10:0080202:89	Земли населенных пунктов	1 670							375,78	Квартал 19 Выдел 5			№ 50-50-10/045/2011-325 от 26.08.2011 (Собственность)	Для индивидуального жилищного строительства	29.02.2008	29ПС-421	26.04.2019	203	19/2/07-07/2019 ЛА	06.06.2019	См. приложение 81
82.	50:10:0080202:88	Земли населенных пунктов	1 670							286,88	Квартал 19 Выдел 5			№ 50-50-10/002/2012-160 от 16.03.2012 (Собственность)	Для индивидуального жилищного строительства	29.02.2008	29ПС-421	26.04.2019	202	20/2/07-07/2019 ЛА	06.06.2019	См. приложение 82
83.	50:10:0080202:87	Земли населенных пунктов	1 670							169,31	Квартал 19 Выдел 5			№ 50-50-10/057/2011-445 от 02.12.2011 (Собственность)	Для индивидуального жилищного строительства	29.02.2008	29ПС-421	26.04.2019	201	21/2/07-07/2019 ЛА	06.06.2019	См. приложение 83
84.	50:10:0080202:86	Земли населенных пунктов	2 000							316,03	Квартал 19 Выдел 5,17,18			№ 50-50-10/065/2011-146 от 08.09.2011 (Собственность)	Для индивидуального жилищного строительства	29.02.2008	29ПС-421	26.04.2019	200	23/2/07-07/2019 ЛА	06.06.2019	См. приложение 84
85.	50:10:0080202:2857	Земли населенных пунктов	1 547							241,67	Квартал 19 Выдел 18			№ 50-50/010-50/010/010/2016-2401/1 от 29.12.2016 (Собственность)	для индивидуального жилищного строительства	22.11.2016	29ПС-421	26.04.2019	199	14/2/07-07/2019 ЛА	06.06.2019	См. приложение 85
86.	50:10:0080202:2859	Земли населенных пунктов	922							140,58	Квартал 19 Выдел 18			№ 50:10:0080202:2859-50/010/2017-4 от 13.07.2017 (Общая совместная собственность)	Для индивидуального жилищного строительства	22.11.2016	29ПС-421	26.04.2019	198	30/2/07-07/2019 ЛА	27.06.2019	См. приложение 86
87.	50:10:0080202:2858	Земли населенных пунктов	932							137,26	Квартал 19 Выдел 18			№ 50:10:0080202:2858-50/010/2017-2 от 01.06.2017 (Собственность)	Для размещения коттеджной застройки, зоны отдыха и благоустройства	22.11.2016	29ПС-421	26.04.2019	197	15/2/07-07/2019 ЛА	06.06.2019	См. приложение 87
88.	50:10:0080202:84	Земли населенных пунктов	2 451							394,81	Квартал 19 Выдел 18			№ 50-50-10/080/2013-174 от 11.11.2013 (Общая долевая собственность)	для размещения коттеджной застройки, зоны отдыха и благоустройства	29.02.2008	29ПС-421	26.04.2019	196	29/2/07-07/2019 ЛА	06.06.2019	См. приложение 88
89.	50:10:0080202:17	Земли насе-	1 998							372,65	Квартал			№ 50-50-10/022/2010-404 от	для размещения	18.05.2009	29ПС	26.04.2019	195	16/2/07-07/2019 ЛА	06.06.2019	

№	Кадастровый номер	категория	Площадь, кв.м	Площадь пересечения, кв. м								Вид права	ВРИ	Дата постановления на кадастровый учет	Данные протокола			Реквизиты акта об изменении документированной информации ГЛФ			
				Лесничество Клинское				Лесничество Истринское							Лесничество Дмитровск		Номер протокола	Дата протокола	Номер пункта в протоколе	Номер	Дата
				Клинское сельское участковое лесничество		Сходненское участковое лесничество		Химкинское участковое лесничество		Новогорское участковое лесничество					Лобненское участковое лесничество						
				площадь	Квартал выдел	площадь	Квартал выдел	площадь	Квартал выдел	площадь	Квартал выдел				площадь	Квартал выдел					
9		ленных пунктов										10.06.2010 (Собственность)	коттеджной застройки, зоны отдыха и благоустройства	-421	9		См. приложение 89				
90.	50:10:0080202:83	Земли населенных пунктов	2 586							526,82	Квартал 19 Выдел 18		№ 50-50/010-50/010/001/2015-621/2 от 13.04.2015 (Собственность)	для размещения коттеджной застройки, зоны отдыха и благоустройства	29.02.2008	29ПС-421	26.04.2019	194	13/2/07-07/2019 ЛА 06.06.2019 См. приложение 90		
91.	50:10:0080202:82	Земли населенных пунктов	2 484							496,97	Квартал 19 Выдел 17,18		частная собственность № 50:10:0080202:82-50/010/2017-6 от 24.10.2017 (Собственность)	для размещения коттеджной застройки, зоны отдыха и благоустройства	29.02.2008	29ПС-421	26.04.2019	193	25/2/07-07/2019 ЛА 27.06.2019 См. приложение 91		
92.	50:10:0080202:81	Земли населенных пунктов	2 500							629,15	Квартал 19 Выдел 17		частная собственность № 50-50/010-50/010/001/2015-623/2 от 16.04.2015 (Собственность)	для размещения коттеджной застройки, зоны отдыха и благоустройства	29.02.2008	29ПС-421	26.04.2019	192	24/2/07-07/2019 ЛА 27.06.2019 См. приложение 92		
93.	50:10:0080202:80	Земли населенных пунктов	2 501							629,59	Квартал 19 Выдел 17		частная собственность № 50-50/010-50/010/001/2015-626/2 от 07.04.2015 (Собственность)	для размещения коттеджной застройки, зоны отдыха и благоустройства	28.02.2008	29ПС-421	26.04.2019	191	17/2/07-07/2019 ЛА 06.06.2019 См. приложение 93		
94.	50:10:0080202:79	Земли населенных пунктов	2 509							704,81	Квартал 19 Выдел 17		частная собственность № 50:10:0080202:79-50/010/2017-6 от 24.10.2017 (Собственность)	для размещения коттеджной застройки, зоны отдыха и благоустройства	03.03.2008	29ПС-421	26.04.2019	190	12/2/07-07/2019 ЛА 06.06.2019 См. приложение 94		
95.	50:10:0080202:78	Земли населенных пунктов	2 514							437,06	Квартал 19 Выдел 17		частная собственность № 50-50/010-50/010/001/2015-577/2 от 31.03.2015 (Собственность)	для размещения коттеджной застройки, зоны отдыха и благоустройства	02.03.2008	29ПС-421	26.04.2019	189	18/2/07-07/2019 ЛА 27.06.2019 См. приложение 95		
96.	50:10:0080202:75	Земли населенных пунктов	2 502							716,68	Квартал 22 Выдел 10		частная собственность № 50-50-10/008/2009-274 от 03.03.2009 (Собственность)	для размещения коттеджной застройки, зоны отдыха и благоустройства	28.02.2008	29ПС-421	26.04.2019	188	11/2/07-07/2019 ЛА 06.06.2019 См. приложение 96		
97.	50:10:0080202:63	Земли населенных пунктов	2 582							0,02	Квартал 22 Выдел 10		частная собственность № 50-50/010-50/010/001/2015-575/2 от 31.03.2015 (Собственность)	для размещения коттеджной застройки, зоны отдыха и благоустройства	28.02.2008	29ПС-421	26.04.2019	187	28/2/07-07/2019 ЛА 27.06.2019 См. приложение 97		
98.	50:10:0080202:194	Земли населенных пунктов	2 607							662,61	Квартал 22 Выдел 9,10		частная собственность № 50-50-10/041/2009-015 от 22.07.2009 (Собственность)	под размещение административного здания с элементами инженерной инфраструктуры	18.05.2009	29ПС-421	26.04.2019	186	26/2/07-07/2019 ЛА 27.06.2019 См. приложение 98		

№	Кадастровый номер	категория	Площадь, кв.м	Площадь пересечения, кв. м								Вид права	ВРИ	Дата постановления на кадастровый учет	Данные протокола			Реквизиты акта об изменении документированной информации ГЛФ				
				Лесничество Клинское				Лесничество Истринское							Лесничество Дмитровск		Номер протокола	Дата протокола	номер пункта в протоколе	Номер	Дата	
				Клинское сельское участковое лесничество		Сходненское участковое лесничество		Химкинское участковое лесничество		Новогорское участковое лесничество					Лобненское участковое лесничество							
				площадь	Квартал выдел	площадь	Квартал выдел	площадь	Квартал выдел	площадь	Квартал выдел				площадь	Квартал выдел						
99.	50:10:0080202:287	Земли населенных пунктов	2 378							181,57	Квартал 22 Выдел 9,10			частная собственность № 50-50-10/023/2013-412 от 09.04.2013 (Собственность)	для размещения коттеджной застройки, зоны отдыха и благоустройства	18.10.2011	29ПС-421	26.04.2019	185	9/2/07-07/2019 ЛА	06.06.2019	См. приложение 99
100.	50:10:0080202:112	Земли населенных пунктов	2 655							386,26	Квартал 22 Выдел 31			частная собственность № 50-50/010-50/010/001/2015-582/2 от 31.03.2015 (Собственность)	для размещения коттеджной застройки, зоны отдыха и благоустройства	28.02.2008	29ПС-421	26.04.2019	184	10/2/07-07/2019 ЛА	06.06.2019	См. приложение 100
101.	50:10:0020402:945	Земли населенных пунктов	635 139	118449,61	Квартал 1			23521,14	Квартал 6 Выдел 1,2,3,4,5 Квартал 5 Выдел 3,4,5,6					Собственность публично-правовых образований № 50-50-10/049/2011-010 от 01.07.2011 (Аренда)	Для жилой застройки переменной этажности (1-17 этажей)	17.08.2009	29ПС-1053	16.08.2019	1	34/2/07-14/2019 ЛА	26.08.2019	См. приложение 101
102.	50:10:0020407:241	Земли населенных пунктов	88 535					2269,26	Квартал 6 Выдел 4,8					Собственность публично-правовых образований № 50-50-10/016/2012-192 от 11.04.2012 (Аренда)	для жилой застройки переменной этажности (1-17 этажей)	21.04.2010	29ПС-1053	16.08.2019	5	33/2/07-14/2019 ЛА	26.08.2019	См. приложение 102
103.	50:10:0020407:242	Земли населенных пунктов	76 521					1897,63	Квартал 6 Выдел 4,8					Собственность публично-правовых образований № 50-50-10/016/2012-208 от 11.04.2012 (Аренда)	для жилой застройки переменной этажности (1-17 этажей)	22.04.2010	29ПС-1053	16.08.2019	4	32/2/07-14/2019 ЛА	26.08.2019	См. приложение 103
104.	50:10:0020407:264	Земли населенных пунктов	10 535					1578,64	Квартал 12 Выдел 5					Собственность публично-правовых образований № 50-50-10/016/2012-244 от 11.04.2012 (Аренда)	для жилой застройки переменной этажности (1-17 этажей)	22.04.2010	29ПС-1053	16.08.2019	3	36/2/07-14/2019 ЛА	26.08.2019	См. приложение 104
105.	50:10:0020407:267	Земли населенных пунктов	3 630					1495,99	Квартал 12 Выдел 5,12					Собственность публично-правовых образований № 50-50-10/016/2012-196 от 11.04.2012 (Аренда)	для жилой застройки переменной этажности (1-17 этажей)	22.04.2010	29ПС-1053	16.08.2019	2	35/2/07-14/2019 ЛА	26.08.2019	См. приложение 105
106.	50:10:0000000:17298	Земли населенных пунктов	3 993					3930,69	Квартал 4 Выдел 19					№ 50-50-10/059/2013-196 от 05.08.2013 (Собственность)	для строительства и эксплуатации автомобильной дороги федерального значения	07.05.2019	29ПС-1043	01.08.2019	163	31/2/07-14/2019 ЛА	20.08.2019	См. приложение 106
107.	50:10:0000000:17297	Земли населенных пунктов	327					326,61	Квартал 4 Выдел 19					№ 50-50-10/059/2013-196 от 05.08.2013 (Собственность)	для строительства и эксплуатации автомобильной дороги федерального значения	07.05.2019	29ПС-1043	01.08.2019	162	27/2/07-14/2019 ЛА	20.08.2019	См. приложение 107
108.	50:10:0000000:17296	Земли населенных пунктов	5 783,32					5783,32	Квартал 4 Выдел 19,2,1					№ 50-50-10/059/2013-196 от 05.08.2013 (Собственность)	для строительства и эксплуатации автомобильной дороги федерального значения	20.11.2015	29ПС-1043	01.08.2019	161	30/2/07-14/2019 ЛА	20.08.2019	См. приложение 108
109.	50:10:0020402:22	Земли населенных пунктов	4					3,6	Квартал					№ 50:10:0020402:2287-	Земельные	14.12.2015	29ПС	01.08.2019	160	28/2/07-14/2019 ЛА	20.08.2019	

№	Кадастровый номер	категория	Площадь, кв.м	Площадь пересечения, кв. м										Вид права	ВРИ	Дата постановки на кадастровый учет	Данные протокола			Реквизиты акта об изменении документированной информации ГЛФ	
				Лесничество Клинское					Лесничество Истринское				Лесничество Дмитровск				Номер протокола	Дата протокола	Номер пункта в протоколе	Номер	Дата
				Клинское сельское участковое лесничество		Сходненское участковое лесничество		Химкинское участковое лесничество		Новогорское участковое лесничество		Лобненское участковое лесничество									
				площадь	Квартал выдел	площадь	Квартал выдел	площадь	Квартал выдел	площадь	Квартал выдел	площадь	Квартал выдел								
	87	ных пунктов											50/010/2017-1 от 28.04.2017 (Собственность)	участки (территории) общего пользования		-1043	9		См. приложение 109		
110.	50:10:0020402:2289	Земли населенных пунктов	44,81					44,81	Квартал 4 Выдел 19				№ 50:10:0020402:2289-50/010/2017-1 от 28.04.2017 (Собственность)	Земельные участки (территории) общего пользования	14.12.2015	29ПС -1043	01.08.2019	159	29/2/07-14/2019 ЛА	20.08.2019	
																			См. приложение 110		
111.	50:10:0020402:941	Земли промышленности, энергетики, транспорта, связи, радиовещания, телевидения, информатики, земли для обеспечения космической деятельности, земли обороны, безопасности и земли иного специального назначения	386					377,87	Квартал 4 Выдел 19				№ 50-50-98/003/2009-442 от 05.02.2009 (Собственность)	для строительства автомобильной дороги	19.12.2008	29ПС -1043	01.08.2019	156	26/2/07-14/2019 ЛА	20.08.2019	
																			См. приложение 111		
112.	50:10:0080202:2909	Земли населенных пунктов	2275							125,86	Квартал 22 Выдел 31		частная собственность № 50:10:0080202:2909-50/010/2018-1 от 07.03.2018 (Собственность)	Для размещения коттеджной застройки, зоны отдыха и благоустройства	28.02.2018	29ПС -421	26.04.2019	183	27/2/07-14/2019 ЛА	27.08.2019	
																			См. приложение 112		
113.	50:10:0080202:130	Земли населенных пунктов	2001							882,79	Квартал 19 Выдел 5, 11, 12		№ 50:10:0080202:130-50/001/2018-2 от 06.09.2018 (Собственность)	для размещения коттеджной застройки, зоны отдыха и благоустройства	18.05.2009	29ПС -421	26.04.2019	210	31/207-07/2019 ЛА	03.07.2019	
																26ПС -136	02.03.2018	74	См. приложение 113		
114.	50:10:0000000:16590	Земли населенных пунктов	4 519	1793	Квартал 1 выделы								№ 50:10:0000000:16590-50/001/2017-4 от 17.05.2017 (Собственность)	для ЖС	03.10.2016	26ПС -136	02.03.2018	84	192/2/08-08/2019/ЛА	08.10.2019	
																			См. приложение 114		
115.	50:10:0040303:33	Земли населенных пунктов	60	8	Квартал 1								Номер государственной регистрации права: 50-50-10/031/2008-334 от 29.01.2009	для ЖС	15.06.2017	26ПС -957	07.12.2018	77	192/2/08-08/2019/ЛА	08.10.2019	
																26ПС -136	02.03.2018	73	См. приложение 115		
116.	50:10:0021002:23	земли населенных пунктов	129 735	16031	Квартал 1 выделы 11, 14, 15, 16, 17, 18, 19								Частная собственность № 50-50-10/009/2009-113 от 27.02.2009 (Собственность)	для размещения объектов обслуживания и административных объектов	08.12.2008	26ПС -487	13.07.2018	120 п.1	195/2/08-08/2019/ЛА	09.10.2019	
																26ПС -487	13.07.2018	46 п.2	См. приложение 116		

№	Кадастровый номер	категория	Площадь, кв.м	Площадь пересечения, кв. м								Вид права	ВРИ	Дата постановления на кадастровый учет	Данные протокола			Реквизиты акта об изменении документированной информации ГЛФ				
				Лесничество Клинское				Лесничество Истринское							Лесничество Дмитровск		Номер протокола	Дата протокола	номер пункта в протоколе	Номер	Дата	
				Клинское сельское участковое лесничество		Сходненское участковое лесничество		Химкинское участковое лесничество		Новогорское участковое лесничество					Лобненское участковое лесничество							
				площадь	Квартал выдел	площадь	Квартал выдел	площадь	Квартал выдел	площадь	Квартал выдел				площадь	Квартал выдел						
117.	50:10:0000000:16872	Земли населенных пунктов	357 411	33646	Квартал: 1 Выделы: 11, 14, 15, 16, 17, 18, 19							779	Квартал: 83 выделы: 1, 2, 7, 8 Квартал: 87 выделы: 1, 4, Квартал: 90 выдел: 1, 8	Номер государственной регистрации права: 50-50-10/016/2009-021 от 26.02.2009	для размещения объектов обслуживания, административно-деловых объектов и производственно-складских объектов с учетом ограничений	06.12.2017	26ПС-487	13.07.2018	47 п.2	195/2/08-08/2019/ЛА	09.10.2019	
																	26ПС-487	13.07.2018	121 п.1	См. приложение 117		
118.	50:10:0020903:15	Земли населенных пунктов	399 853	48049	Квартал: 1 Выделы: 11, 14, 15, 16, 17, 18, 19							1002	Квартал: 90 выдел: 6, 7, 13	Частная собственность № 50-50-10/016/2009-021 от 26.02.2009 (Собственность)	для размещения объектов обслуживания, административно-деловых объектов и производственно-складских объектов с учетом ограничений	08.12.2008	26ПС-957	07.12.2018	119	195/2/08-08/2019/ЛА	09.10.2019	
																				См. приложение 118		
119.	50:10:0020201:74	Земли населенных пунктов	1500,16	1500,16	Квартал: 1 Выдел: 77									Собственность № 50-50-10/027/2006-304 от 31.07.2006	Для индивидуальной жилой застройки	2006 г					175/2/08-08/2019/ГУ	02.09.2019
																				См. приложение 119		
120.	50:10:0040302:61 (разделён на з.у.: 50:10:0000000:17203; 50:10:0000000:17326; 50:10:0000000:17327)	Земли населенных пунктов	45 025	13297	Квартал: 1 Выдел: 6									Частная собственность № 50-50-10/025/2013-304 от 30.08.2013 (Собственность)	для размещения объектов обслуживания, административно-деловых объектов, производственно-складских объектов и объектов транспортной инфраструктуры	05.08.2013	№26 ПС-487	13.07.2018	51 п.2; 125 п.1	205/2/08-08/2019/ЛА	29.10.2019	
																				См. приложение 120		
121.	50:10:0020112:12	Земли населенных пунктов	53216	2726,57				4859,8	Квартал: 23 Выделы: 5, 6, 9, 25					Собственность № 50:10:0020112:12-50/010/10/2018-10 от 20.08.2018	для сельскохозяйственного использования					37/2/07-14/2019/ГУ	18.09.2019	
																				См. приложение 121		
Итого				600302,31		15143,55		103277,62		23103,37		173641,31										
Всего				915468,13																		

Таблица 2. Перечень земельных участков, в отношении которых принято распоряжение Правительства Российской Федерации о переводе земель лесного фонда в другие категории

Кадастровый номер	площадь	Реквизиты акта об изменении документированной информации ГЛФ		Реквизиты распоряжения об изменении категории земель	
		Номер	Дата	дата	номер
50:10:0020904:54	17,01			22.10.2018	2276-р
50:10:0020101:160		3/2/07-14/2018	17.09.2019	31.05.2018	1095-р
50:10:0020101:161		3/2/07-14/2018	17.09.2019		
50:10:0020402:939		3/2/07-14/2018	17.09.2019		
50:10:0020402:2132		23/2/07-14/2019РП	12.08.2-19	05.11.2009	1642-р
50:10:020803:43					
50:10:020803:44					
50:10:020803:45					
50:10:020803:60					
50:10:020904:16					
50:10:020904:17					
50:10:020904:22					
50:10:020904:23					
50:10:020904:24					
50:10:020904:25					
50:10:0020904:26					
50:10:020904:27					
50:10:020904:28					
50:10:020402:941					



ПРАВИТЕЛЬСТВО РОССИЙСКОЙ ФЕДЕРАЦИИ
РАСПОРЯЖЕНИЕ

от 22 октября 2018 г. № 2276-р

МОСКВА

Перевести земли лесного фонда площадью 17,01 гектара (Московская область, Дмитровское лесничество, кадастровый номер земельного участка 50:10:0020904:54) в категорию земель промышленности, энергетики, транспорта, связи, радиовещания, телевидения, информатики, земель для обеспечения космической деятельности, земель обороны, безопасности и земель иного специального назначения для размещения объектов аэропортового комплекса.

Председатель Правительства
Российской Федерации



Д.Медведев

Распоряжение Правительства Российской Федерации от 31.05.2018 № 1095-р.

Документ предоставлен КонсультантПлюс

ПРАВИТЕЛЬСТВО РОССИЙСКОЙ ФЕДЕРАЦИИ

РАСПОРЯЖЕНИЕ
от 31 мая 2018 г. № 1095-р

Перевести земли лесного фонда площадью 0,3109 гектара (Московская область, Истринское лесничество, кадастровые номера земельных участков 50:10:0020101:160, 50:10:0020101:161, 50:10:0020402:939) в категорию земель промышленности, энергетики, транспорта, связи, радиовещания, телевидения, информатики, земель для обеспечения космической деятельности, земель обороны, безопасности и земель иного специального назначения для строительства путепровода.

Председатель Правительства
Российской Федерации
Д.МЕДВЕДЕВ

Распоряжение Правительства Российской Федерации от 05.11.2009 № 1642-р.

Документ предоставлен КонсультантПлюс

ПРАВИТЕЛЬСТВО РОССИЙСКОЙ ФЕДЕРАЦИИ

РАСПОРЯЖЕНИЕ от 5 ноября 2009 г. N 1642-р

Пункт 1 вступает в силу в соответствии с пунктом 4 данного документа.

1. Перевести земли лесного фонда площадью 144,8821 гектара согласно Приложению в категорию земель промышленности, энергетики, транспорта, связи, радиовещания, телевидения, информатики, земель для обеспечения космической деятельности, земель обороны, безопасности и земель иного специального назначения для строительства автомобильной дороги.

2. Рослесхозу в течение 10 рабочих дней со дня подписания настоящего распоряжения подготовить на основании лесного плана Московской области проект изменения границ лесопарковых зон, не допускающий уменьшения размера их площади.

3. Рекомендовать правительству Московской области в течение 10 рабочих дней со дня получения подготовленного Рослесхозом проекта границ лесопарковых зон, указанного в пункте 2 настоящего распоряжения, решить в установленном порядке вопрос об изменении границ лесопарковых зон.

4. Пункт 1 настоящего распоряжения вступает в силу со дня вступления в силу решения, принятого в соответствии с пунктом 3 настоящего распоряжения.

Председатель Правительства
Российской Федерации
В.ПУТИН

**ЗЕМЛИ ЛЕСНОГО ФОНДА, ПЕРЕВОДИМЫЕ В КАТЕГОРИЮ
ЗЕМЕЛЬ ПРОМЫШЛЕННОСТИ, ЭНЕРГЕТИКИ, ТРАНСПОРТА, СВЯЗИ,
РАДИОВЕЩАНИЯ, ТЕЛЕВИДЕНИЯ, ИНФОРМАТИКИ, ЗЕМЕЛЬ
ДЛЯ ОБЕСПЕЧЕНИЯ КОСМИЧЕСКОЙ ДЕЯТЕЛЬНОСТИ,
ЗЕМЕЛЬ ОБОРОНЫ, БЕЗОПАСНОСТИ И ЗЕМЕЛЬ
ИНОГО СПЕЦИАЛЬНОГО НАЗНАЧЕНИЯ**

Местоположение	Цель перевода	Площадь (гектаров)	Границы
Московская область		144,8821	
Истринское лесничество	для строительства автомобильной дороги	110,978	определены кадастровыми паспортами земельных участков (кадастровые номера 50:10:020101:37 50:10:020101:38 50:10:020101:39 50:10:020101:40 50:10:020101:41 50:10:020101:51 50:10:020101:52 50:10:020101:53 50:10:020101:61 50:10:020101:62 50:10:020101:63 50:10:020101:64 50:10:020101:65 50:10:020101:66 50:10:020101:67 50:10:020101:68 50:10:020101:69 50:10:020101:70 50:10:020101:71 50:10:020101:72 50:10:020101:73 50:10:020101:74 50:10:020101:75 50:10:020101:76 50:10:020101:77 50:10:020101:78 50:10:020101:79 50:10:020101:80 50:10:020101:81 50:10:020101:82 50:10:020101:83

50:10:020101:84
50:10:020101:85
50:10:020101:86
50:10:020101:87
50:10:020101:88
50:10:020101:89
50:10:020101:90
50:10:020205:13
50:10:020205:14
50:10:020205:15
50:10:020402:940
50:10:020402:941)

Дмитровское
лесничество

для
строительства
автомобильной
дороги

33,9041

определены кадастровыми
паспортами земельных
участков

(кадастровые номера

50:10:020803:43
50:10:020803:44
50:10:020803:45
50:10:020803:60
50:10:020904:16
50:10:020904:17
50:10:020904:22
50:10:020904:23
50:10:020904:24
50:10:020904:25
50:10:020904:26
50:10:020904:27
50:10:020904:28)

Итого

144,8821

АКТЫ ОБ ИЗМЕНЕНИИ ДОКУМЕНТИРОВАННОЙ ИНФОРМАЦИОННОЙ ИНФОРМАЦИИ ГОСУДАРСТВЕННОГО ЛЕСНОГО РЕЕСТРА

Приложение 1. По земельному участку с кадастровым номером 50:10:0010403:45.

Утверждаю

Первый заместитель
председателя
Комитета лесного хозяйства
Московской области
(должность)

Д.Ю. Калиталикин
(фамилия, имя, отчество)

(подпись)



Акт N 193/2/08-08/2018 от 26.12.2018

(число, месяц, год)

об изменении документированной информации государственного лесного
реестра

Настоящий акт составлен о том, что Комитетом лесного хозяйства Московской области
в лице заместителя начальника отдела землепользования и государственного лесного реестра
О.А. Шопина

(должность, фамилия, имя, отчество лица, осуществившего внесение документированной информации в
государственный лесной реестр)

в государственном лесном реестре изменена документированная информация
по Клинскому сельскому участковому лесничеству Клинскому лесничеству на
основании следующих документов:

1. Выписка из Единого государственного реестра недвижимости об объекте недвижимости от 14.07.2018 № 99/2018/132559374 на земельный участок с кадастровым номером 50:10:0010403:45 печатном виде - на 86 листах.
2. Протокол заседания Межведомственной рабочей группы по устранению противоречий в сведениях государственных реестров от от 07.08.2018 № 26ПС-591. - на 8 листах.
3. Выкопировка из плана лесных участков Клинского лесничества Клинского Сельского участкового лесничества квартала 1 выдел 126 - на 1 листе.
4. Копия таксационного описания Клинского лесничества Клинского сельского участкового лесничества квартала 1 выдел 126 - на 1 листа.

5. Схема наложения земель населенных пунктов с кадастровым номером 50:10:0010403:45 на земли Государственного лесного фонда Клинского Сельского участкового лесничества Клинского лесничества из Ведомственной информационной системы обеспечения деятельности Главного управления архитектуры и градостроительства Московской области – на 2 листах.


Акт составил:

Заместитель начальника отдела
землепользования
и государственного лесного реестра



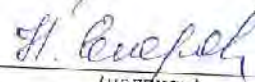
(подпись) О.А. Шолин

И.о. директора филиала – лесничего



(подпись) А.С. Лазарев

Заместитель директора
филиала-лесничего




(подпись) Н.Г. Егорова

Начальник отдела лесного
хозяйства



(подпись) К.Н. Акимова

Инженер по лесопользованию 1 кат.



(подпись) И.А. Стариков

Приложение 2. По земельному участку с кадастровым номером 50:10: 0020201:241.

Утверждаю

Первый заместитель председателя Комитета
лесного хозяйства Московской области
(должность)

Капиталинин Д.Ю.
(ФИО)

М.П.



Акт N 114/2/08-08/2019/ЛА от 23 августа 2019 года

(число, месяц, год)

Об изменении документированной информации государственного лесного реестра

Настоящий акт составлен в том, что Комитетом лесного хозяйства Московской области
(наименование органа государственной власти в области лесных откошений)

в лице заместителя начальника отдела землепользования и государственного лесного
реестра О.А. Шопина

(должность, фамилия, имя, отчество лица, осуществившего внесение изменений документированной информации
в государственный лесной реестр)

в государственном лесном реестре изменена документированная информация Клинского сельского участкового лесничества Клинского лесничества на основании следующих документов:

1. Выписка из ЕПРН об объекте недвижимости на земельный участок с кадастровым номером 50:10:0020201:241;

Приложения:


1. Проткол заседания Межведомственной рабочей группы по устранению противоречий в сведениях государственных реестров от 16.08.2019 № 29ПС-1053;
2. Схема наложения на земли лесного фонда земельного участка с кадастровым номером 50:10:0020201:241;
3. Копия таксационного описания;
4. Выкопировка из плана лесных участков.

Акт составил:

Заместитель начальника отдела землепользования
и государственного лесного реестра


О.А. Шопин
(подпись)

Начальник отдела использования лесов
и организации землепользования
ГКУ МО «Мособллес»


А.С. Голобородко
(подпись)

Утверждаю
Первый заместитель

председателя Комитета лесного
(должность)
хозяйства Московской области

П.Ю. Капичев
(Фамилия, имя, отчество)

(подпись)



Акт № 18/2/07-14/2018 ПА от 28 декабря 2018

(число, месяц, год)

об изменении документированной информации государственного лесного реестра

Настоящий акт составлен в том, что Комитетом лесного хозяйства Московской области (наименование органа государственной власти в области лесных отношений) в лице заместителя начальника отдела землепользования и государственного лесного реестра О.А. Шопина (должность, фамилия, имя, отчество лица, осуществившего внесение изменений документированной информации в государственный лесной реестр) в государственном лесном реестре изменена документированная информация по Химкинскому участковому лесничеству Истринского лесничества на основании следующих документов:

1. Выписка из ЕГРН от 25.04.2017 № 6/н на земельный участок с кадастровым номером 50:10:0020201:241 – на 3 листах

Приложение:

1. Схема наложения на земли лесного фонда земельного участка с кадастровым номером 50:10:0020201:241 по ВИС ГУАГ МО – на 3 листах.

2. Копия таксационного описания Химкинского участкового лесничества, квартал 25 выдела 2,6,11- на 4 листах.

3. Выкопировка из лесоустроительного планшета № 1 Химкинского участкового лесничества, квартал 25 выдела 2,6,11- на 1 листе.

4. Протокол № 26ПС-58 от 26.01.2018 Межведомственной рабочей группы по устранению противоречий в сведениях государственных реестров -на 5 листах

Акт составил:

Заместитель начальника отдела землепользования и государственного лесного реестра

(подпись)

О.А. Шопин

Заместитель директора филиала-лесничего

(подпись)

Г.А. Шаронова

Старший участковый лесничий

(подпись)

Д.И. Новожилов

Старший участковый лесничий

(подпись)

В.А. Таджиева

Приложение 3. По земельному участку с кадастровым номером 50:10:0020203:51.

Утверждаю
Первый заместитель
председателя Комитета лесного
(должность)
хозяйства Московской области



Акт № 8/2/07-14/2018 ЛА от 03 декабря 2018г.

(число, месяц, год)

об изменении документированной информации государственного лесного реестра

Настоящий акт составлен в том, что Комитетом лесного хозяйства Московской области (наименование органа государственной власти в области лесных отношений) в лице начальника отдела землепользования и государственного лесного реестра А.А. Моргуновой (должность, фамилия, имя, отчество лица, осуществившего внесение изменений документированной информации в государственный лесной реестр) в государственном лесном реестре изменена документированная информация по Химкинскому участковому лесничеству на основании следующих документов:

1. Выписка из ЕГРН об объекте недвижимости от 17.11.2018 № 99/2018/217401927 на земельный участок с кадастровым номером 50:10:0020203:51- на 7 листах.

Приложение:

1. Протокол № 26ПС-681 от 06.09.2018г. Межведомственной рабочей группы по устранению противоречий в сведениях государственных реестров - на 12 листах.
2. Схема наложения на земли лесного фонда земельного участка с кадастровым номером 50:10:0020203:51 по ВИС ГУАП МО - на 2 листах.
3. Копия таксационного описания Химкинского участкового лесничества, квартал 9 выдел 23 - на 3 листах.
4. Выкопировка из лесоустроительного планшета № 1 Химкинского участкового лесничества, квартал 9 выдел 23 - на 1 листе.

Акт составил:

Начальник отдела землепользования и государственного лесного реестра _____ Моргунова (подпись) А.А. Моргунова

Заместитель директора филиала-лесничего _____ Котенкова (подпись) И.Н. Котенкова

Старший участковый лесничий _____ Новожилов (подпись) Д.И. Новожилов

Инженер по лесопользованию _____ Тяпкаева (подпись) В.С. Тяпкаева

Приложение 4. По земельному участку с кадастровым номером 50:10:0020203:57.

Утверждаю
Первый заместитель

председателя Комитета лесного
(должность)
хозяйства Московской области



И.С. Капиталин
(фамилия, имя, отчество)

(подпись)

Акт N 7/2/07-14/2018 ЛА от 15 ноября 2018г.

(число, месяц, год)

Об изменении документированной информации государственного лесного реестра

Настоящий акт составлен в том, что Комитетом лесного хозяйства Московской области (наименование органа государственной власти в области лесных отношений) в лице заместителя начальника отдела землепользования и государственного лесного реестра О.А.Шопина (должность, фамилия, имя, отчество лица, осуществившего внесение изменений документированной информации в государственный лесной реестр) в государственном лесном реестре изменена документированная информация по Химкинскому участковому лесничеству Истринского лесничества на основании следующих документов:

1. Выписка из ЕГРН об объекте недвижимости от 17.11.2018 № 99/2018/217480597 на земельные участки с кадастровыми номерами 50:10:0020203:57 – на 6 листах.

Приложение:

1. Протокол № 26ПС-591 от 07.08.2018г. Межведомственной рабочей группы по устранению противоречий в сведениях государственных реестров – на 7 листах.
2. Схема наложения на земли лесного фонда земельного участка с кадастровым номером 50:10:0020203:57 по ВИС ГУАГ МО – на 2 листах.
3. Копия таксационного описания Химкинского участкового лесничества, квартал 9 выделы 15,17,18 – на 4 листах.
4. Выкопировка из лесоустроительного планшета № 1 Химкинского участкового лесничества, квартал 9 выделы 15,17,18 – на 1 листе.

Акт составил:

Заместитель начальника отдела землепользования и государственного лесного реестра О.А.Шопин (подпись)

Заместитель директора филиала-лесничего И.Н. Котенкова (подпись)

Старший участковый лесничий Д.И. Новожилов (подпись)

Инженер по лесопользованию В.С. Тяпкаева (подпись)

Приложение 5. По земельному участку с кадастровым номером 50:10:0010403:1380.

Утверждаю

Первый заместитель
председателя
Комитета лесного хозяйства
Московской области
(должность)

Д. Ю. Капиталинин
(фамилия, имя, отчество)

(подпись)

Акт № 143/108-об/1018 от 26.12.2018

(число, месяц, год)

об изменении документированной информации государственного лесного
реестра

Настоящий акт составлен о том, что Комитетом лесного хозяйства Московской области
в лице заместителя начальника отдела землепользования и государственного лесного реестра
О.А. Голина

(должность, фамилия, имя, отчество лица, осуществившего внесение документированной информации в
государственный лесной реестр)


в государственном лесном реестре изменена документированная информация по
Клинскому Сельскому участковому лесничеству Клинскому лесничеству на
основании следующих документов:

1. Свидетельство о государственной регистрации права от 20.03.2013 № 50-50-10/019/2013-365 на земельный участок с кадастровым номером 50:10:0010403:1380 в печатном виде - на 1 листе.
2. Протокол заседания Межведомственной рабочей группы по устранению противоречий в сведениях государственных реестров от 13.07.2018 № 26ПС-487 - на 9 листах.
3. Выкопировка из плана лесных участков Клинского лесничества Клинского Сельского участкового лесничества квартала 1 выдел 125 - на 1 листе.
4. Копия таксационного описания Клинского лесничества Клинского Сельского участкового лесничества квартала 1 выдел 125 - на 1 листе.

5. Схема наложения земель населенных пунктов с кадастровым номером 50:10:0010403:1380 на земли Государственного лесного фонда Клинского Сельского участкового лесничества Клинского лесничества из Ведомственной информационной системы обеспечения деятельности Главного управления архитектуры и градостроительства Московской области – на 3 листах.


Акт составили:

Заместитель начальника отдела
землепользования
и государственного лесного реестра



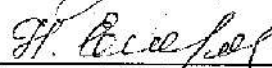
(подпись) О.А. Шолina

И.о. директора филиала – лесничего




А.С. Лазарев

Заместитель директора
филиала-лесничего




(подпись) Е.Г. Егорова

Начальник отдела лесного
хозяйства



(подпись) К.Н. Акимова

Инженер по лесопользованию 1 кат.



(подпись) И.А. Стариков

Приложение 6. По земельному участку с кадастровым номером 50:10:0010405:164.

Утверждаю

Первый заместитель
председателя
Комитета лесного хозяйства
Московской области
(должность)

Д. Ю. Капиталинин
(фамилия, имя, отчество)

(подпись)



Акт N 111/202-08/2018 от 26.12.2018

(число, месяц, год)

об изменении документированной информации государственного лесного
реестра

Настоящий акт составлен о том, что Комитетом лесного хозяйства Московской области
в лице заместителя начальника отдела землепользования и государственного лесного реестра
С.А. Шпина

(должность, фамилия, имя, отчество лица, осуществившего внесение документированной информации в
государственный лесной реестр)

в государственном лесном реестре изменена документированная информация
по Клинскому сельскому участковому лесничеству Клинскому лесничеству на
основании следующих документов:

1. Выписка из Единого государственного реестра недвижимости об объекте
недвижимости от 24.10.2017 № 99/2017/32404027 на земельный участок с
кадастровым номером 50:10:0010405:164 в печатном виде – на 5 листах.
2. Протокол заседания Межведомственной рабочей группы по устранению противоречий в
сведениях государственных реестров от 24.07.2018 № 26ПС-532 – на 7 листах.
3. Выходящая из плана лесных участков Клинского лесничества Клинского Сельского
участкового лесничества квартала 1 выдел 130,131,132 – на 1 листе.
4. Копия таксационного описания Клинского лесничества Клинского Сельского
участкового лесничества квартала 1 выдел 130,131,132 – на 1 листе.


5. Схема наложения земель населенных пунктов с кадастровым номером на земли 50:10:0010405:164 Государственного лесного фонда Клинского Сельского участкового лесничества Клинского лесничества из Ведомственной информационной системы обеспечения деятельности Главного управления архитектуры и градостроительства Московской области - на 2 листах.

Акт составил:
Заместитель начальника отдела
землепользования
и государственного лесного реестра



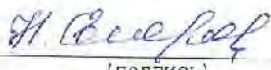
(подпись) С.А. Шопин

И.о. директора филиала - лесничего




(подпись) А.С. Лазарев

Заместитель директора
филиала-лесничего



(подпись) Н.Г. Ефорова

Начальник отдела лесного
хозяйства



(подпись) К.Н. Акимова

Инженер по лесопользованию 1 кат.



(подпись) И.А. Стариков

Приложение 7. По земельному участку с кадастровым номером 50:10:0020102:33.

Утверждаю
Первый заместитель



Акт N 20/2/07-14/2018 ЛА от 28 декабря 2018г.

(число, месяц, год)

об изменении документированной информации государственного лесного реестра

Настоящий акт составлен в том, что Комитетом лесного хозяйства Московской области (наименование органа государственной власти в области лесных отношений) в лице заместителя начальника отдела землепользования и государственного лесного реестра О.А.Шопина (должность, фамилия, имя, отчество лица, осуществившего внесение изменений документированной информации в государственный лесной реестр) в государственном лесном реестре изменена документированная информация по Химкинскому участковому лесничеству Истринского лесничества на основании следующих документов:

1. Свидетельство о государственной регистрации права от 25.02.2010 № 50 НД926214 на земельный участок с кадастровым номером 50:10:0020102:33- на 1 листе.

Приложение:

1. Протокол № 26ПС-915 от 26.11.2018г. Межведомственной рабочей группы по устранению противоречий в сведениях государственных реестров - на 5 листах.
2. Схема наложения на земли лесного фонда земельного участка с кадастровым номером 50:10:0020102:33 по ВИС ГУАП МО - на 1 листе.
3. Копия таксационного описания Химкинского участкового лесничества, квартал 17 выдела 26,35,36 - на 4 листах.
4. Выходящая из лесоустроительного планшета № 2 Химкинского участкового лесничества, квартал 17 выдела 26,35,36 - на 1 листе.


Акт составил:

Заместитель начальника отдела землепользования и государственного лесного реестра _____ О.А.Шопин
(подпись)

Заместитель директора филиала-лесничего _____ Г.А. Шаронова
(подпись)

Старший участковый лесничий _____ Д.И. Новожилов
(подпись)

Старший участковый лесничий _____ Н.А. Гаджиева
(подпись)

Утверждаю
Первый заместитель председателя
Комитета лесного хозяйства Московской области
(должность)

Д. Ю. Капиталинин
(фамилия, имя, отчество)
(подпись)

Акт N 195/2/08-08/2018 от 26.12.2018

(число, месяц, год)

об изменении документированной информации государственного лесного
реестра

Настоящий акт составлен о том, что Комитетом лесного хозяйства Московской области
в лице заместителя начальника отдела землепользования и государственного лесного реестра
О.А. Шопина

(должность, фамилия, имя, отчество лица, осуществившего внесение документированной информации в
государственный лесной реестр)


в государственном лесном реестре изменена документированная информация по
Клинскому сельскому участковому лесничеству Клинскому лесничеству на основании

следующих документов:

1. Выписка из Единого государственного реестра недвижимости об объекте недвижимости от 06.08.2018 № 50/010/001/2018-6860 на земельный участок с кадастровым номером 50:10:0020205:11 в печатном виде - на 3 листах.
2. Протокол заседания Межведомственной рабочей группы по устранению противоречий в сведениях государственных реестров от 05.10.2018 № 26ПС-775 - на 9 листах.
3. Выкопировка из плана лесных участков Клинского лесничества Клинского Сельского участкового лесничества квартала 1 выдел 79 - на 1 листе.
4. Копия таксационного описания Клинского лесничества Клинского Сельского участкового лесничества квартала 1 выдел 79 - на 1 листе.


5. Схема наложения земель населенных пунктов с кадастровым номером 50:10:0020205:11 на земли Государственного лесного фонда Клинского Сельского участкового лесничества Клинского лесничества из Ведомственной информационной системы обеспечения деятельности Главного управления архитектуры и градостроительства Московской области - на 2 листах.

Акт составил:
Заместитель начальника отдела
землепользования
и государственного лесного реестра




(подпись) О.А. Шолин

И.о. директора филиала - лесничего



(подпись) А.С. Лазарев

Заместитель директора
филиала-лесничего




(подпись) Н.Г. Егорова

Начальник отдела лесного
хозяйства



(подпись) К.Е. Акимова

Инженер по лесопользованию I кат.



(подпись) И.А. Стариков

Приложение 9. По земельному участку с кадастровым номером 50:10:0020203:447.

Утверждаю
Первый заместитель

председателя Комитета лесного
(должность)
хозяйства Московской области

В.А.Савицкий
(фамилия, имя, отчество)

(подпись)



Акт № 17/2/07-14/2018 ЛА от 28 декабря 2018г.

(число, месяц, год)

об изменении документированной информации государственного лесного
реестра

Настоящий акт составлен в том, что Комитетом лесного хозяйства Московской области
(наименование органа государственной власти в области лесных отношений)

в лице заместителя начальника отдела землепользования и государственного лесного
реестра С.А.Шопина

(должность, фамилия, имя, отчество лица, осуществившего внесение изменений документированной информации
в государственный лесной реестр)

в государственном лесном реестре изменена документированная информация по Химкинскому
участковому лесничеству Истринского лесничества на основании следующих документов:

1. Выписка из ЕПРН об объекте недвижимости от 09.11.2018 № 77/100/391/2018-4260 на
земельный участок с кадастровым номером 50:10:0020203:447 – на 7 листах
2. Свидетельство о государственной регистрации права от 22.10.2015 № 50-БЕ 570954 на
земельный участок 50:1060020203:447- на 2 листах

Приложение:

1. Схема наложения на земли лесного фонда земельного участка с кадастровым номером
50:10:0020203:447 по ВИС ГУАГ МО – на 2 листах.
2. Копия таксационного описания Химкинское участкового лесничества, квартал 9 выдел
17- на 3 листах.
3. Выкопировка из лесоустроительного планшета № 1 Химкинское участкового
лесничества, квартал 9 выдел 17- на 1 листе.
4. Протокол № 26ПС-992 от 24.12.2018 Межведомственной рабочей группы по устранению
противоречий в сведениях государственных реестров – на 8 листах

Акт составил:

Заместитель начальника отдела землепользования
и государственного лесного реестра

С.А.Шопин
(подпись)

С.А. Шопин

Заместитель директора филиала-лесничего

Т.А.Шаронова
(подпись)

Т.А. Шаронова

Старший участковый лесничий

Д.И.Новожилов
(подпись)

Д.И. Новожилов

Старший участковый лесничий

Н.А.Гаджиева
(подпись)

Н.А. Гаджиева

Приложение 10. По земельному участку с кадастровым номером 50:10:0020203:60.

Утверждаю
Первый заместитель
председателя Комитета лесного
(должность)
хозяйства Московской области



Д.Ю. Капиталин
(фамилия, имя, отчество)
(подпись)

Акт N 5/2/07-14/2018 ЛА от 15 ноября 2018г.
(число, месяц, год)

об изменении документированной информации государственного лесного реестра

Настоящий акт составлен в том, что Комитетом лесного хозяйства Московской области (наименование органа государственной власти в области лесных отношений) в лице заместителя начальника отдела землепользования и государственного лесного реестра О.А.Шопина (должность, фамилия, имя, отчество лица, осуществившего внесение изменений документированной информации в государственный лесной реестр) в государственном лесном реестре изменена документированная информация по Химкинскому участковому лесничеству Истринского лесничества на основании следующих документов:

1. Выписка из ЕГРН об объекте недвижимости от 17.11.2018 № 99/2018/217428535 на земельные участки с кадастровыми номерами 50:10:0020203:60 на 7 листах.

Приложение:

1. Протокол № 26ПС-591 от 07.08.2018г. Межведомственной рабочей группы по устранению противоречий в сведениях государственных реестров - на 7 листах.
2. Схема наложения на земли лесного фонда земельного участка с кадастровым номером 50:10:0020203:60 по ВИС ГУАГ МО - на 3 листах.
3. Копия таксационного описания Химкинского участкового лесничества, квартал 9 выделы 19,20 - на 3 листах.
4. Выкопировка из лесоустроительного планшета № 1 Химкинского участкового лесничества, квартал 9 выделы 19,20 - на 1 листе.

Акт составил:

Заместитель начальника отдела землепользования и государственного лесного реестра _____ О.А.Шопин
(подпись)

Заместитель директора филиала-лесничего _____ И.Н. Котенкова
(подпись)

Старший участковый лесничий _____ Д.И. Новожилов
(подпись)

Инженер по лесопользованию _____ В.С. Гяпкаева
(подпись)

Приложение 11. По земельному участку с кадастровым номером 50:10:0020203:59.

Утверждаю
Первый заместитель
председателя Комитета лесного
(должность)
хозяйства Московской области

Д. Ю. Кардаш
(фамилия, имя, отчество)

М. П.



Акт № 8/2/07-14/2019 ЛА от 18 марта 2019

(число, месяц, год)

об изменении документированной информации государственного лесного
реестра

Настоящий акт составлен в том, что Комитетом лесного хозяйства Московской области
(наименование органа государственной власти в области лесных отношений)

в лице заместителя начальника отдела землепользования и государственного лесного
реестра О. А. Шопина

(должность, фамилия, имя, отчество лица, осуществившего внесение изменений документированной информации
в государственный лесной реестр)

в государственном лесном реестре изменена документированная информация по Химкинскому
участковому лесничеству Истринского лесничества на основании следующих документов:

1. Выписка из ЕГРН об объекте недвижимости от № на земельный участок с кадастровым номером 50:10:0020203:59 - на 5 листах

Приложение:

1. Схема наложения на Земли лесного фонда земельного участка с кадастровым номером 50:10:0020203:59 по ВИС ГУАР МО - на 2 листах.

2. Копия таксационного описания Химкинское участкового лесничества, квартал 9 выдела 17,18- на 3 листах.

3. Выкопировка из лесоустроительного планшета № 1 Химкинское участкового лесничества, квартал 9 выдела 17,18- на 1 листе.

4. Протокол № 26ПС-58 от 26.01.2018 Межведомственной рабочей группы по устранению противоречий в сведениях государственных реестров - на 5 листах

Акт составил:

Заместитель начальника отдела землепользования
и государственного лесного реестра

(подпись)

О. А. Шопин

Заместитель директора филиала-лесничего

(подпись)

Г. А. Шаронова

Старший участковый лесничий

(подпись)

Д. И. Новожилов

Старший участковый лесничий

(подпись)

Н. А. Гаджиева

Приложение 12. По земельному участку с кадастровым номером 50:10:0020203:58.

Утверждаю

Первый заместитель
председателя
Комитета лесного хозяйства
Московской области

(должность)

Д. Ю. Капиталинник

(фамилия, имя, отчество)

(подпись)



Акт N 192/2/08-08/2018 от 26.12.2018
(число, месяц, год)

об изменении документированной информации государственного лесного
реестра

Настоящий акт составлен о том, что Комитетом лесного хозяйства Московской области
в лице заместителя начальника отдела землепользования и государственного лесного реестра
О.А. Попина

(должность, фамилия, имя, отчество лица, осуществившего внесение документированной информации в
государственный лесной реестр)

в государственном лесном реестре изменена документированная информация
по Клинскому сельскому участковому лесничеству Клинского лесничества на
основании следующих документов:

1. Свидетельство о государственной регистрации права от 27.01.2012 № 50-50-10/054/2008-018 на земельный участок с кадастровым номером 50:10:0020203:58 в печатном виде – на 1 листе.
2. Протокол заседания Межведомственной рабочей группы по устранению противоречий в сведениях государственных реестров от 07.08.2018 № 26ПС-591 – на 7 листах.
3. Выкопировка из плана лесных участков Клинского лесничества Клинского Сельского участкового лесничества квартала 1 выдел 72 – на 1 листе.
4. Копия таксационного описания Клинского лесничества Клинского Сельского участкового лесничества квартала 1 выдел 72 – на 1 листе.

5. Схема наложения земель населенных пунктов с кадастровым номером 50:10:0020203:58 на земли Государственного лесного фонда Клинского Сельского участкового лесничества Клинского лесничества из Ведомственной информационной системы обеспечения деятельности Главного управления архитектуры и градостроительства Московской области - на 2 листах.


Акт составили:

Заместитель начальника отдела
землепользования
и государственного лесного реестра



(подпись) О.А. Лыпин

И.о. директора филиала - лесничего



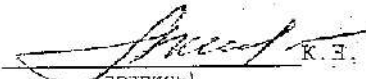
(подпись) А.С. Лазарев

Заместитель директора
филиала-лесничего




(подпись) Н.Г. Егорова

Начальник отдела лесного
хозяйства



(подпись) К.Э. Акимова

Инженер по лесопользованию 1 кат.



(подпись) М.А. Стариков

Утверждаю
Первый заместитель
председателя Комитета лесного
(должность)
хозяйства Московской области

Д.Ю.Капиталиния
(фамилия, имя, отчество)

М.П.
(подпись)



Акт N 7/2/07-14/2019 ЛА от 18 марта 2019г.

(число, месяц, год)

об изменении документированной информации государственного лесного реестра

Настоящий акт составлен в том, что Комитетом лесного хозяйства Московской области
(наименование органа государственной власти в области лесных отношений)
в лице заместителя начальника отдела землепользования и государственного лесного реестра
О.А.Шопина

(должность, фамилия, имя, отчество лица, осуществившего внесение изменений документированной информации

в государственный лесной реестр)

в государственном лесном реестре изменена документированная информация по Химкинскому участковому лесничеству Истринского лесничества на основании следующих документов:

1. Выписка ЕГРП на недвижимое имущество и сделок с ним от 18.03.2019 № 50/001/001/2019-180892 на земельный участок с кадастровым номером 50:10:0020101:167- на 2 листах;

Приложение:

2.Схема наложения на земли лесного фонда земельного участка с кадастровым номером 50:10:0020101:167 по ВИС ГУАГ МО - на 2 листах.

3. Копия таксационного описания Химкинского участкового лесничества, квартал 1 выдела 25,28- на 4 листах.

4. Выкопировка из лесоустроительного планшета № 1 Химкинского участкового лесничества, квартал 1 выдела 25,28- на 1 листе.

5.Протокол № 29ПС-34 от 05.02.2019 заседания Межведомственной рабочей группы по устранению противоречий в сведениях государственных реестров -на 7 листах.

6. Пояснительная записка с приложениями кадастровых паспортов и свидетельств на земельные участки 50:10:0020101:103,50:10:0020101:104, выписка ЕГРП на земельный участок 50:10:0020101:104- на 8 листах.

Акт составил:

Заместитель начальника отдела землепользования
и государственного лесного реестра

(подпись)

О.А.Шопин

Заместитель директора филиала-лесничего

(подпись)

Г.А. Шаронова

Старший участковый лесничий

(подпись)

Д.И.Новжилов

Старший участковый лесничий

(подпись)

Н.А. Гаджиева

Приложение 14. По земельному участку с кадастровым номером 50:10:0020604:4.



Акт № 15/2/07-14/2018 ЛА от 28 декабря 2018г.

(число, месяц, год)

об изменении документированной информации государственного лесного реестра

Настоящий акт составлен в том, что Комитетом лесного хозяйства Московской области (наименование органа государственной власти в области лесных отношений) в лице заместителя начальника отдела землепользования и государственного лесного реестра О.А.Шопина (полжность, фамилия, имя, отчество лица, осуществившего внесение изменений документированной информации в государственный лесной реестр) в государственном лесном реестре изменена документированная информация по Химкинскому участковому лесничеству Истринского лесничества на основании следующих документов:

1.Кадастровая выписка о земельном участке от 27.10.2011 № МО-11/33/1-625619 на земельный участок с кадастровым номером 50:10:0020604:4 – на 4 листах;

Приложение:

1.Схема наложения на земли лесного фонда земельного участка с кадастровым номером 50:10:0020604:4 по ВИС ГУАП МО – на 2 листах.

2. Копия таксационного описания Химкинского участкового лесничества, квартал 1 выдела 4, 8, 13, 14, 16, 28, 39- на 7 листах.

3. Выкопировка из лесоустроительного плана № 1 Химкинского участкового лесничества, квартал 1 выдела 4, 8, 13, 14, 16, 28, 39- на 1 листе.

4.Протокол № 26ПС-957 от 07.12.2018 Межведомственной рабочей группы по устранению противоречий в сведениях государственных реестров – на 7 листах

Акт составил:

Заместитель начальника отдела землепользования и государственного лесного реестра

(подпись)

О.А. Шопин

Заместитель директора филиала-лесничего

(подпись)

Г.А. Шаронова

Старший участковый лесничий

(подпись)

Д.И. Новожилов

Старший участковый лесничий

(подпись)

Н.А. Гаджиева

Приложение 15. По земельному участку с кадастровым номером 50:10:0030102:58.

Утверждаю

Березин заместитель председателя Комитета
лесного хозяйства Московской области
(должность)

Баситаликина Д.Ю.
(И.О.) (подпись)

М.П.



Акт N 3/2/04-09/2018/ДА от 28 декабря 2018 года
(число, месяц, год)

Об изменении документированной информации государственного лесного реестра

Настоящий акт составлен в том, что Комитетом лесного хозяйства Московской области
(наименование органа государственной власти в области лесных отношений)

в лице заместителя начальника отдела землепользования и государственного лесного
реестра О.А. Шопина
(должность, фамилия, имя, отчество лица, осуществившего внесение изменений документированной информации
в государственный лесной реестр)

в государственном лесном реестре изменена документированная информация Лобненского
участкового лесничества Дмитровского лесничества на основании следующих документов:

1. Выписка из ЕГРП об объекте недвижимости от 20.03.2018г. №50/001/002/2018-109194,
на земельный участок с кадастровым номером 50:10:0000000:26 на 21 л. (из него
образован объект недвижимости 50:10:0030102:58)
2. Протокол заседания Межведомственной рабочей группы Комитета лесного хозяйства
Московской области от 30.11.2018г № 26ПС-940 на 16 л.
3. Приложения:
4. Схема наложения на земли лесного фонда земельного участка с кадастровым номером
50:10:0030102:58 на 2 л.
5. Копия таксационного описания Лобненского участкового лесничества квартал 85
выделы 1,2,3, квартал 88 выдел 1 на 5 л.
6. Выкопировка из лесоустроительного планшета № 12 Лобненского участкового
лесничества, квартал 85 выделы 1,2,3, квартал 88 выдел 1 на 1 л.

Акт составил:


Заместитель начальника отдела землепользования и государственного лесного реестра	 _____ (подпись) О.А. Шопин
Директор филиала-лесничий	 _____ (подпись) П.В. Слесарев
Инженер по лесопользованию	 _____ (подпись) Е.П. Зуева
Старший участковый лесничий	 _____ (подпись) В.И. Шерешев

Утверждаю

Первый заместитель
председателя
Комитета лесного хозяйства
Московской области
(должность)

Д.Ю. Капиталинин
(фамилия / имя / отчество)

(подпись)



Акт № 165/2018-08/2018 от 26.12.2018

(число, месяц, год)

об изменении документированной информации государственного лесного
реестра

Настоящий акт составлен с тем, что Комитетом лесного хозяйства Московской области
в лице заместителя начальника отдела землепользования и государственного лесного реестра
С.А. Шопина

(должность, фамилия, имя, отчество лица, осуществившего внесение документированной информации в
государственный лесной реестр)

в государственном лесном реестре изменена документированная информация по
Клинскому Сельскому участковому лесничеству Клинскому лесничеству на
основании следующих документов:

1. Свидетельство о государственной регистрации права от 31.05.2012 № 50-50-10/014/3009-045 на земельный участок с кадастровым номером 50:10:0021002:21 в печатном виде - на 1 листе.
2. Протокол заседания Межведомственной рабочей группы по устранению противоречий в сведениях государственных реестров от 13.07.2018 № 26ПС-487 - на 9 листах.
3. Выходящая из плана лесных участков Клинского лесничества Клинского Сельского участкового лесничества квартала 1 выдел 12,13 - на 1 листе.
4. Копия таксационного описания Клинского лесничества Клинского Сельского участкового лесничества квартала 1 выдел 12,13 - на 1 листе.

5. Схема наложения земель населенных пунктов с кадастровым номером 50:10:0021002:21 на земли Государственного лесного фонда Клинского Сельского участка лесничества Клинского лесничества из Ведомственной информационной системы обеспечения деятельности Главного управления архитектуры и градостроительства Московской области - на 2 листах.

Акт составил:

Заместитель начальника отдела
землепользования
и государственного лесного реестра

(подпись)

О.А. Шопин

И.о. директора филиала лесничего

(подпись)

А.С. Лазарев

Заместитель директора
филиала-лесничего

(подпись)

Э.Г. Егорова

Начальник отдела лесного
хозяйства

(подпись)

К.Н. Акимова

Инженер по лесопользованию 1 кат.

(подпись)

И.А. Стариков

Утверждаю

Первый заместитель
председателя
Комитета лесного хозяйства
Московской области
(должность)

Д. Ю. Капиталина
(фамилия, имя, отчество)

(подпись)

Акт N 144/2/168-08/2018 от 26.12.2018

(число, месяц, год)

об изменении документированной информации государственного лесного
реестра

Настоящий акт составлен о том, что Комитетом лесного хозяйства Московской области
в лице заместителя начальника отдела земледелия и государственного лесного реестра
О.А. Шопина

(должность, фамилия, имя, отчество лица, осуществлявшего внесение документированной информации в
государственный лесной реестр)

в государственном лесном реестре изменена документированная информация по
Клинскому Сельскому участковому лесничеству Клинскому лесничеству на
основании следующих документов:

1. Свидетельство с государственной регистрацией права от 30.08.2013 № 6/н на
земельный участок с кадастровым номером 50:10:0040302:60 в печатном виде - на
1 листе.
2. Протокол заседания Межведомственной рабочей группы по устранению противоречий в
сведениях государственных реестров от 13.07.2018 № 26ПС-487 - на 9 листах.
3. Выкопировка из плана лесных участков Клинского лесничества Клинского Сельского
участкового лесничества квартала 1 выдел 5 - на 1 листе.
4. Копия таксационного описания Клинского лесничества Клинского Сельского
участкового лесничества квартала 1 выдел 5 - на 1 листе.


5. Схема наложения земель населенных пунктов с кадастровым номером 50:10:0040302:60 на земли Государственного лесного фонда Клинского Сельского участкового лесничества Клинского лесничества из Ведомственной информационной системы обеспечения деятельности Главного управления архитектуры и градостроительства Московской области - на 2 листах.

Акт составил:
Заместитель начальника отдела
землепользования
и государственного лесного реестра



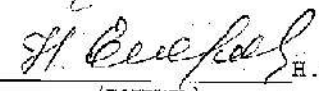
(подпись) О.А. Шугин

И.о. директора филиала лесничества




А.С. Лазарев

Заместитель директора
филиала-лесничества




(подпись) Н.Г. Егорова

Начальник отдела лесного
хозяйства



(подпись) К.Г. Акимова

Инженер по леспользованию 1 кат.



(подпись) И.А. Смериков

Утверждаю

Первый заместитель
председателя
Комитета лесного хозяйства
Московской области
(должность)

Д. Ю. Капиталинин
(фамилия, имя, отчество)

(подпись)



Акт № 12/2608-08/2018 от 26.12.2018

(число, месяц, год)

об изменении документированной информации государственного лесного
реестра

Настоящий акт составлен о том, что Комитетом лесного хозяйства Московской области
в лице заместителя начальника отдела землепользования и государственного лесного реестра
О.А. Шопина

(должность, фамилия, имя, отчество лица, осуществившего внесение документированной информации в
государственный лесной реестр)


в государственном лесном реестре изменена документированная информация по
Клинскому Сельскому участковому лесничеству Клинскому лесничеству на
основании следующих документов:

1. Свидетельство о государственной регистрации права от 30.08.2013 № 6/н на
земельный участок с кадастровым номером 50:10:0040302:58 в печатном виде - на
1 листе.
2. Протокол заседания Межведомственной рабочей группы по устранению противоречий в
сведениях государственных реестров от 13.07.2018 № 26ПС-487 - на 9 листах.
3. Вкопировка из плана лесных участков Клинского лесничества Клинского Сельского
участкового лесничества квартала 1 выдел 5,6 - на 1 листе.
4. Копия таксационного описания Клинского лесничества Клинского Сельского
участкового лесничества квартала 1 выдел 5,6 - на 1 листе.

5. Схема наложения земель населенных пунктов с кадастровым номером 50:10:0040302:56 на земли Государственного лесного фонда Клинского Сельского участкового лесничества Клинского лесничества из Ведомственной информационной системы обеспечения деятельности Главного управления архитектуры и градостроительства Московской области - на 2 листах.


Акт составил:

Заместитель начальника отдела
землепользования
и государственного лесного реестра


(подпись)

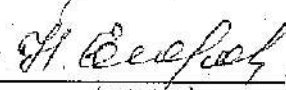
О.А. Попкин

И.о. директора филиала лесничего


(подпись)

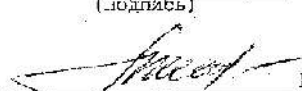
А.С. Лазарев

Заместитель директора
филиала-лесничего


(подпись)


Н.Г. Егорова

Начальник отдела лесного
хозяйства


(подпись)

К.Е. Акимова

Инженер по землепользованию 1 кат.


(подпись)


И.А. Стариков

Утверждаю

Первый заместитель
председателя
Комитета лесного хозяйства
Московской области
(должность)

Д. Ю. Капиталин
(фамилия, имя, отчество)

(подпись)



Акт № 204/2/08-02/2018 от 26.12.2018

(число, месяц, год)

об изменении документированной информации государственного лесного
реестра

Настоящий акт составлен о том, что Комитетом лесного хозяйства Московской области
в лице заместителя начальника отдела землепользования и государственного лесного реестра
О.А. Полина

(должность, фамилия, имя, отчество лица, осуществившего внесение документированной информации в
государственный лесной реестр)

в государственном лесном реестре изменена документированная информация
по Клинскому сельскому участковому лесничеству Клинского лесничества на
основании следующих документов:

1. Выписка из Единого государственного реестра недвижимости об объекте
недвижимости от 27.11.2018 № 99/2018/219904830 на земельный участок с
кадастровым номером 50:10:0040303:309 в печатном виде - на 9 листах.
2. Протокол заседания Межведомственной рабочей группы по устранению противоречий в
сведениях государственных реестров от 02.03.2018 № 26ПС-136 - на 4 листах.
3. Выкопировка из плана лесных участков Клинского лесничества Клинского
Сельского участкового лесничества квартала 1 выдел 10 - на 1 листе.
4. Копия таксационного описания Клинского лесничества Клинского Сельского
участкового лесничества квартала 1 выдел 10 - на 1 листе.

5. Схема наложения земель населенных пунктов с кадастровым номером 50:10:0040303.309 на земли Государственного лесного фонда Клинского Сельского участкового лесничества Клинского лесничества из Ведомственной информационной системы обеспечения деятельности Главного управления архитектуры и градостроительства Московской области - на 2 листак.

Акт составил:

Заместитель начальника отдела
землепользования
и государственного лесного реестра

(подпись)

О.А. Шопин

И.о. директора филиала - лесничего

(подпись)

А.С. Лазарев

Заместитель директора
филиала-лесничего

(подпись)

Е.Г. Егорова

Начальник отдела лесного
хозяйства

(подпись)

К.Н. Акимова

Инженер по лесопользованию I кат.

(подпись)

И.А. Стариков

Приложение 20. По земельному участку с кадастровым номером 50:10:0040303:310.

Утверждаю

Первый заместитель
председателя
Комитета лесного хозяйства
Московской области
(должность)

Д.Ю. Капиталинин
(фамилия, имя, отчество)

(подпись)



Акт № 130/2102-02/2018 от 26.12.2018

(число, месяц, год)

об изменении документированной информации государственного лесного реестра

Настоящий акт составлен о том, что Комитетом лесного хозяйства Московской области в лице заместителя начальника отдела землепользования и государственного лесного реестра О.А. Шойна

(должность, фамилия, имя, отчество лица, осуществившего внесение документированной информации в государственный лесной реестр)

в государственном лесном реестре изменена документированная информация по Клинскому сельскому участковому лесничеству Клинскому лесничеству на основании следующих документов:

1. Выписка из Единого государственного реестра недвижимости об объекте недвижимости от 26.11.2018 № 99/2018/219713195 на земельный участок с кадастровым номером 50:10:0040303:310 в печатном виде – на 7 листах.
2. Протокол заседания Межведомственной рабочей группы по устранению противоречий в сведениях государственных реестров от 02.03.2018 № 26ПС-136 – на 4 листах.
3. Выкопировка из плана лесных участков Клинского лесничества Клинского Сельского участкового лесничества квартала 1 выдел 10 – на 1 листе.
4. Копия таксационного описания Клинского лесничества Клинского Сельского участкового лесничества квартала 1 выдел 10 – на 1 листе.

5. Схема наложения земель населенных пунктов с кадастровым номером 50:10:0040303:310 на земли Государственного лесного фонда Клинского Сельского участкового лесничества Клинского лесничества из Ведомственной информационной системы обеспечения деятельности Главного управления архитектуры и градостроительства Московской области – на 2 листах.

Акт составил:
Заместитель начальника отдела
землепользования
и государственного лесного реестра

О.А. Шопин
(подпись)

И.о. директора филиала – лесничего

А.С. Лазарев
(подпись)

Заместитель директора
филиала-лесничего

Н.Г. Егорова
(подпись)

Начальник отдела лесного
хозяйства

К.Н. Акимова
(подпись)

Инженер по лесопользованию 1 кат.

И.А. Стариков
(подпись)

Утверждаю

Первый заместитель
председателя
Комитета лесного хозяйства
Московской области
(должность)

Д. Ю. Капитанин
(фамилия, имя, отчество)

(подпись)



Акт N 146/102-08/2018 от 26.12.2018
(число, месяц, год)

об изменении документированной информации государственного лесного реестра

Настоящий акт составлен о том, что Комитетом лесного хозяйства Московской области в лице заместителя начальника отдела землепользования и государственного лесного реестра О.А. Дорина

(должность, фамилия, имя, отчество лица, осуществившего внесение документированной информации в государственный лесной реестр)

в государственном лесном реестре изменена документированная информация по Клинскому сельскому участковому лесничеству Клинскому лесничеству на основании следующих документов:

1. Выписка из Единого государственного реестра недвижимости об объекте недвижимости от 26.11.2018 № 99/2018/219712352 на земельный участок с кадастровым номером 50:10:0040303:312 в печатном виде - на 7 листах.
2. Протокол заседания Межведомственной рабочей группы по устранению противоречий в сведениях государственных реестров от 02.03.2018 № 26ПС-136 - на 4 листах.
3. Выкопировка из плана лесных участков Клинского лесничества Клинского Сельского участкового лесничества квартала 1 выдел 10 - на 1 листе.
4. Копия таксационного описания Клинского лесничества Клинского Сельского участкового лесничества квартала 1 выдел 10 - на 1 листе.

5. Схема наложения земель населенных пунктов с кадастровым номером 50:10:0040303:312 на земли Государственного лесного фонда Клинского Сельского участкового лесничества Клинского лесничества из Ведомственной информационной системы обеспечения деятельности Главного управления архитектуры и градостроительства Московской области - на 2 листах.

Акт составил:
Заместитель начальника отдела
землепользования
и государственного лесного реестра

(подпись)

О.А. Шопин

И.о. директора филиала лесничего

(подпись)

А.С. Пазарев

Заместитель директора
филиала-лесничего

(подпись)

Е.Г. Егорова

Начальник отдела лесного
хозяйства

(подпись)

К.Н. Акимова

Инженер по землепользованию, 2-кат.

(подпись)

И.А. Стариков

Приложение 22. По земельному участку с кадастровым номером 50:10:0040303:322.

Утверждаю

Первый заместитель
председателя
Комитета лесного хозяйства
Московской области
(должность)

Д.Ю. Капиталинин
(фамилия, имя, отчество)

(подпись)



Акт N 120/2/03-08/2018 от 26.12.2018

(число, месяц, год)

об изменении документированной информации государственного лесного
реестра

Настоящий акт составлен о том, что Комитетом лесного хозяйства Московской области
в лице заместителя начальника отдела землепользования и государственного лесного реестра
О.А. Шелина

(должность, фамилия, имя, отчество лица, осуществившего внесение документированной информации в
государственный лесной реестр)


в государственном лесном реестре изменена документированная информация
по Клинскому сельскому участковому лесничеству Клинскому лесничеству на
основании следующих документов:

1. Выписка из Единого государственного реестра недвижимости об объекте недвижимости от 26.11.2018 № 99/2018/219701670 на земельный участок с кадастровым номером 50:10:0040303:322 в печатном виде - на 9 листах.
2. Протокол заседания Межведомственной рабочей группы по устранению противоречий в сведениях государственных реестров от 02.03.2018 № 26ПС-136 - на 4 листах.
3. Выкопировка из плана лесных участков Клинского лесничества Клинского Сельского участкового лесничества квартала 1 выдел 10 - на 1 листе.
4. Копия таксационного описания Клинского лесничества Клинского Сельского участкового лесничества квартала 1 выдел 10 - на 1 листе.

5. Схема наложения земель населенных пунктов с кадастровым номером 50:10:0040303:322 на земли Государственного лесного фонда Клинского Сельского участкового лесничества Клинского лесничества из Ведомственной информационной системы обеспечения деятельности Главного управления архитектуры и градостроительства Московской области - на 2 листах.

Акт составил:

Заместитель начальника отдела
землепользования
и государственного лесного реестра




(подпись) О.А. Шопин

И.о. директора филиала - лесничего




(подпись) А.С. Лазарев

Заместитель директора
филиала-лесничего




(подпись) Н.Т. Егорова

Начальник отдела лесного
хозяйства



(подпись) К.Н. Лкимова

Инженер по лесопользованию 1 кат.



(подпись) И.А. Стариков

Утверждаю

Первый заместитель
председателя
Комитета лесного хозяйства
Московской области
(должность)

Д. Ю. Капиталинин
(фамилия, имя, отчество)

(подпись)



Акт N 134/2/08 08/2018 от 26.12.2018
(число, месяц, год)

об изменении документированной информации государственного лесного
реестра

Настоящий акт составлен о том, что Комитетом лесного хозяйства Московской области
в лице заместителя начальника отдела землепользования и государственного лесного реестра
О.А. Шолыга

(должность, фамилия, имя, отчество лица, осуществившего внесение документированной информации в
государственный лесной реестр)

в государственном лесном реестре изменена документированная информация
по Клинскому сельскому участковому лесничеству Клинскому лесничеству на
основании следующих документов:

1. Выписка из Единого государственного реестра недвижимости об объекте
недвижимости от 26.11.2018 № 99/2018/219681241 на земельный участок с
кадастровым номером 50:10:0040303:318 в печатном виде – на 1 листе.
2. Протокол заседания Межведомственной рабочей группы по устранению противоречий в
сведениях государственных реестров от 02.03.2018 № 26ПС-136 – на 4 листах.
3. Выкопировка из плана лесных участков Клинского лесничества Клинского
Сельского участкового лесничества квартала 1 выдел 10 – на 1 листе.
4. Копия таксационного описания Клинского лесничества Клинского Сельского
участкового лесничества квартала 1 выдел 10 – на 1 листе.

5. Схема наложения земель населенных пунктов с кадастровым номером 50:10:0040303:318 на земли Государственного лесного фонда Клинского Сельского участкового лесничества Клинского лесничества из Ведомственной информационной системы обеспечения деятельности Главного управления архитектуры и градостроительства Московской области – на 2 листах.

Акк составил:

Заместитель начальника отдела
землепользования
и государственного лесного реестра


(подпись)

О.А. Испин

И.о. директора филиала – лесничего


(подпись)

А.С. Лазарев

Заместитель директора
филиала-лесничего


(подпись)

Н.Г. Егорова

Начальник отдела лесного
хозяйства


(подпись)

К.Н. Акимова

Инженер по лесопользованию I кат.


(подпись)

И.Л. Стариков

Приложение 24. По земельному участку с кадастровым номером 50:10:0000000:16764.

Утверждаю

Первый заместитель
председателя
Комитета лесного хозяйства
Московской области
(должность)

Д.Ю. Капиталинин
(фамилия, имя, отчество)

(подпись)



Акт N 127/2/08-08/2018 от 26.12.2018
(число, месяц, год)

об изменении документированной информации государственного лесного
реестра

Настоящий акт составлен о том, что Комитетом лесного хозяйства Московской области
в лице заместителя начальника отдела землепользования и государственного лесного реестра
О.А. Шопина

(должность, фамилия, имя, отчество лица, осуществляющего внесение документированной информации в
государственный лесной реестр)

в государственном лесном реестре изменена документированная информация по
Клинскому Сельскому участковому лесничеству Клинскому лесничеству на
основании следующих документов:

1. Выписка из Единого государственного реестра недвижимости об объекте
недвижимости от 27.11.2018 № 99/2018/219927756 на земельный участок с
кадастровым номером 50:10:0000000:16764 в печатном виде – на 13 листах.
2. Протокол заседания Межведомственной рабочей группы по устранению противоречий в
сведениях государственных реестров от 02.03.2018 № 26ПС-136 – на 4 листах.
3. Выкопировка из плана лесных участков Клинского лесничества Клинского Сельского
участкового лесничества квартала 1 выдел 10 – на 1 листе.
4. Копия таксационного описания Клинского лесничества Клинского Сельского
участкового лесничества квартала 1 выдел 10 – на 1 листе.

5. Схема наложения земель населенных пунктов с кадастровым номером 50:10:0000000:16764 на земли Государственного лесного фонда Клинского Сельского участкового лесничества Клинского лесничества из Ведомственной информационной системы обеспечения деятельности Главного управления архитектуры и градостроительства Московской области – на 2 листах.


Акт составил:

Заместитель начальника отдела
землепользования
и государственного лесного реестра




(подпись) О.А. Шопин

И.о. директора филиала – лесничего



(подпись) А.С. Лазарев

Заместитель директора
филиала-лесничего




(подпись) Н.Г. Егорова

Начальник отдела лесного
хозяйства



(подпись) К.Н. Акимова

Инженер по землепользованию 1 кат.



(подпись) И.Л. Стариков

Приложение 25. По земельному участку с кадастровым номером 50:10:0040303:317.

Утверждаю
Первый заместитель
Протоначальника
Комитета лесного хозяйства
Московской области
(должность)
Д. Ю. Капиталинин
(фамилия, имя, отчество)
(подпись)

Акт N 123/2108-08/2018 от 26.12.2018
(число, месяц, год)

об изменении документированной информации государственного лесного реестра.

Настоящий акт составлен о том, что Комитетом лесного хозяйства Московской области в лице заместителя начальника отдела землепользования и государственного лесного реестра

О.А. Щепина


(должность, фамилия, имя, отчество лица, осуществившего внесение документированной информации в государственный лесной реестр)

в государственном лесном реестре изменена документированная информация по Клинскому Сельскому участковому лесничеству Клинскому лесничеству на основании следующих документов:

1. Выписка из Единого государственного реестра недвижимости об объекте недвижимости от 26.11.2018 № 99/2018/219703150 на земельный участок с кадастровым номером 50:10:0040303:317 в печатном виде – на 7 листах.
2. Протокол заседания Межведомственной рабочей группы по устранению противоречий в сведениях государственных реестров от 02.03.2018 № 26ПС-136 – на 4 листах.
3. Выкопировка из плана лесных участков Клинского лесничества Клинского Сельского участкового лесничества квартала 1 выдел 10 – на 1 листе.
4. Копия таксационного описания Клинского лесничества Клинского Сельского участкового лесничества квартала 1 выдел 10 – на 1 листе.

5. Схема наложения земель населенных пунктов с кадастровым номером 50:10:0040303:317 на земли Государственного лесного фонда Клинского Сельского участкового лесничества Клинского лесничества из Ведомственной информационной системы обеспечения деятельности Главного управления архитектуры и градостроительства Московской области – на 2 листах.

Акт составил:
Заместитель начальника отдела
землепользования
и Государственного лесного реестра




(подпись) С.Л. Шугин

И.о. директора филиала – лесничего




(подпись) А.С. Лазарев

Заместитель директора
филиала-лесничего




(подпись) Е.Т. Егорова

Начальник отдела лесного
хозяйства



(подпись) К.Н. Акимова

Инженер по лесопользованию 1 кат.



(подпись) И.А. Стариков

Приложение 26. По земельному участку с кадастровым номером 50:10:0040303:332.

Утверждаю

Первый заместитель
председателя
Комитета лесного хозяйства
Московской области
(должность)

Д. Ю. Капиталинин
(фамилия, имя, отчество)

(подпись)

Акт N 418/2/08-08/2018 от 26.11.2018

(число, месяц, год)

об изменении документированной информации государственного лесного
реестра

Настоящий акт составлен о том, что Комитетом лесного хозяйства Московской области
в лице заместителя начальника отдела землепользования и государственного лесного реестра
О.А. Шпина

(должность, фамилия, имя, отчество лица, осуществившего внесение документированной информации в
государственный лесной реестр)

в государственном лесном реестре изменена документированная информация
по Клинскому сельскому участковому лесничеству Клинскому лесничеству на
основании следующих документов:

1. Выписка из Единого государственного реестра недвижимости об объекте недвижимости от 26.11.2018 № 99/2018/219681227 на земельный участок с кадастровым номером 50:10:0040303:332 в печатном виде – на 1 листе.
2. Протокол заседания Межведомственной рабочей группы по устранению противоречий сведениях государственных реестров от 02.03.2018 № 26ПС-136 – на 4 листах.
3. Выкопировка из плана лесных участков Клинского лесничества Клинского Сельского участкового лесничества квартала 1 выдел 10 – на 1 листе.
4. Копия таксационного описания Клинского лесничества Клинского Сельского участкового лесничества квартала 1 выдел 10 – на 1 листе.


5. Схема наложения земель населенных пунктов с кадастровым номером 50:10:0040303:332 на земли Государственного лесного фонда Клинского Сельского участкового лесничества Клинского лесничества из Ведомственной информационной системы обеспечения деятельности Главного управления архитектуры и градостроительства Московской области – на 2 листах.

Акт составил:
Заместитель начальника отдела
землепользования
и государственного лесного реестра




(подпись) О.А. Шопин

И.о. директора филиала – лесничего



(подпись) А.С. Лазарев

Заместитель директора
филиала-лесничего




(подпись) Н.Г. Егорова

Начальник отдела лесного
хозяйства



(подпись) К.Н. Акимова

Инженер по лесопользованию 1 кат.



(подпись) И.А. Стариков

Утверждаю

Первый заместитель
председателя

Комитета лесного хозяйства
Московской области

(должность)

Д. Ю. Капиталинин
(фамилия, имя, отчество)

(подпись)

Акт № 200/2/08-08/2018 от 26.12.2018

(число, месяц, год)

об изменении документированной информации государственного лесного
реестра

Настоящий акт составлен с тем, что Комитетом лесного хозяйства Московской области
в лице заместителя начальника отдела землепользования и государственного лесного реестра

О.А. Шанива


(должность, фамилия, имя, отчество лица, осуществившего внесение документированной информации в
государственный лесной реестр)

в государственном лесном реестре изменена документированная информация
по Клинскому сельскому участковому лесничеству Клинскому лесничеству на
основании следующих документов:

1. Выписка из Единого государственного реестра недвижимости об объекте
недвижимости от 28.11.2018 № 99/2018/220865765 на земельный участок с
кадастровым номером 50:10:0040303:306 в печатном виде - на 7 листах.
2. Протокол заседания Межведомственной рабочей группы по устранению противоречий в
сведениях государственных реестров от 02.03.2018 № 26ПС-136 - на 4 листах.
3. Вскопировка из плана лесных участков Клинского лесничества Клинского
Сельского участкового лесничества квартала 1 выдел 10 - на 1 листе.
4. Копия таксационного описания Клинского лесничества Клинского Сельского
участкового лесничества квартала 1 выдел 10 - на 1 листе.


5. Схема наложения земель населенных пунктов с кадастровым номером 50:10:0040303:306 на земли Государственного лесного фонда Клинского Сельского участкового лесничества Клинского лесничества из Ведомственной информационной системы обеспечения деятельности Главного управления архитектуры и градостроительства Московской области – на 2 листах.

Акт составил:
Заместитель начальника отдела
землепользования
и государственного лесного росстра




(подпись) С.А. Шопин

И.о. директора филиала лесничего




А.С. Лазарев

Заместитель директора
филиала лесничего




(подпись) Н.Г. Егорова

Начальник отдела лесного
хозяйства



(подпись) К.Е. Акимова

Инженер по лесному хозяйству, кат.



(подпись) И.А. Стариков

Утверждаю

Первый заместитель
председателя
Комитета лесного хозяйства
Московской области

(должность)

Д. Ю. Капиталинин
(фамилия, имя, отчество)

(подпись)

Акт № 49/210808/2018 от 26.12.2018

(число, месяц, год)

об изменении документированной информации государственного лесного
реестра

Настоящий акт составлен о том, что Комитетом лесного хозяйства Московской области
в лице заместителя начальника отдела землепользования и государственного лесного реестра
О.А. Погина

(должность, фамилия, имя, отчество лица, осуществившего внесение документированной информации в
государственный лесной реестр)


в государственном лесном реестре изменена документированная информация
по Клинскому сельскому участковому лесничеству Клинского лесничества на

основании следующих документов:

1. Выписка из Единого государственного реестра недвижимости об объекте
недвижимости от 27.11.2018 № 99/2018/219926344 на земельный участок с
кадастровым номером 50:10:0040303:308 в печатном виде - на 7 листах.
2. Протокол заседания Межведомственной рабочей группы по устранению противоречий в
сведениях государственных реестров от 02.03.2018 № 26ПС-136 - на 4 листах.
3. Выкопировка из плана лесных участков Клинского лесничества Клинского Сельского
участкового лесничества квартала 1 выдел 10 - на 1 листе.
4. Копия таксационного описания Клинского лесничества Клинского Сельского
участкового лесничества квартала 1 выдел 10 - на 1 листе.


5. Схема наложения земель населенных пунктов с кадастровым номером 50:10:0040303:308 на земли Государственного лесного фонда Клинского Сельского участкового лесничества Клинского лесничества из Ведомственной информационной системы обеспечения деятельности Главного управления архитектуры и градостроительства Московской области - на 2 листах.

Акт составил:
Заместитель начальника отдела
землепользования
и государственного лесного реестра



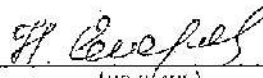
(подпись) О.А. Шопин

К.о. директора филиала - лесничего




(подпись) А.С. Пазарев

Заместитель директора
филиала-лесничего




(подпись) Н.И. Егорова

Начальник отдела лесного
хозяйства



(подпись) К.В. Акимова

Инженер по лесопользованию 1 кат.



(подпись) И.А. Стариков

Утверждаю

Первый заместитель
председателя
Комитета лесного хозяйства
Московской области
(должность)

Д. В. Капиталинин
(фамилия, имя, отчество)

(подпись)

Акт № 32/02 от 26.12.2018 от 26.12.2018

(число, месяц, год)

об изменении документированной информации государственного лесного
реестра

Настоящий акт составлен о том, что Комитетом лесного хозяйства Московской области
в лице заместителя начальника отдела землепользования и государственного лесного реестра
О.А. Поцина

(должность, фамилия, имя, отчество лица, осуществившего внесение документированной информации в
государственный лесной реестр)


в государственном лесном реестре изменена документированная информация
по Клинскому сельскому участковому лесничеству Клинскому лесничеству на
основании следующих документов:

1. Выписка из Единого государственного реестра недвижимости об объекте
недвижимости от 27.11.2018 № 99/2018/219926748 на земельный участок с
кадастровым номером 50:10:0000000:16591 в печатном виде - на 9 листах.
2. Протокол заседания Межведомственной рабочей группы по устранению противоречий
сведениях государственных реестров от 02.03.2018 № 26ПС-136 - на 4 листах.
3. Выкопировка из плана лесных участков Клинского лесничества Клинского
Сельского участкового лесничества квартала 1 выдел 10 - на 1 листе.
4. Копия таксационного описания Клинского лесничества Клинского Сельского
участкового лесничества квартала 1 выдел 10 - на 1 листе.


5. Схема наложения земель населенных пунктов с кадастровым номером 50:10:0000000:16591 на земли Государственного лесного фонда Клинского Сельского участкового лесничества Клинского лесничества из Ведомственной информационной системы обеспечения деятельности Главного управления архитектуры и градостроительства Московской области на 3 листах.

Акт составил:


Заместитель начальника отдела
землепользования
и государственного лесного реестра


С.А. Лопин
(подпись)

И.о. директора филиала лесничего


А.С. Лазарев

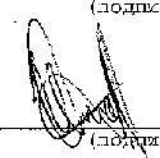
Заместитель директора
филиала лесничего


Н.Г. Егорова
(подпись)

Начальник отдела лесного
хозяйства


К.Н. Акимова
(подпись)

Инженер по лесопользованию I кат.


И.А. Стариков
(подпись)


Приложение 30. По земельному участку с кадастровым номером 50:10:0080203:106.

Утверждаю

Первый заместитель
председателя
Комитета лесного хозяйства
Московской области
(должность)

Д. Ю. Капиталин
(фамилия, имя, отчество)

(подпись)



Акт N 198/2/08-08/2018 от 26.12.2018

(число, месяц, год)

об изменении документированной информации государственного лесного
реестра

Настоящий акт составлен с тем, что Комитетом лесного хозяйства Московской области
в лице заместителя начальника отдела землепользования и государственного лесного реестра
О.А. Полина

(должность, фамилия, имя, отчество лица, осуществившего внесение документированной информации в
государственный лесной реестр)


в государственном лесном реестре изменена документированная информация
по Клинскому сельскому участковому лесничеству Клинскому лесничеству на
основании следующих документов:

1. Выписка из Единого государственного реестра недвижимости об объекте
недвижимости от 23.11.2017 № 6/н на земельный участок с кадастровым номером
50:10:0080203:106 в печатном виде - на 3 листах.
2. Протокол заседания Межведомственной рабочей группы по устранению противоречий в
сведениях государственных реестров от 30.07.2018 № 26ПС-537 - на 6 листах.
3. Выкопировка из плана лесных участков Клинского лесничества Клинского
Сельского участкового лесничества квартала 1 выдел 85 - на 1 листе.
4. Копия таксационного описания Клинского лесничества Клинского Сельского
участкового лесничества квартала 1 выдел 85 - на 1 листе.

5. Схема наложения земель населенных пунктов с кадастровым номером 50:10:0080203:106 на земли Государственного лесного фонда Клинского Сельского участкового лесничества Клинского лесничества из Ведомственной информационной системы обеспечения деятельности Главного управления архитектуры и градостроительства Московской области - на 2 листах.


Акт составил:

Заместитель начальника отдела
землепользования
и государственного лесного реестра



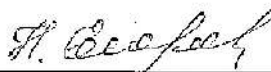
(подпись) О.А. Ципин

И.о. директора филиала - лесничего




(подпись) А.С. Лазарев

Заместитель директора
филиала-лесничего




(подпись) Е.Г. Егорова

Начальник отдела лесного
хозяйства



(подпись) К.Н. Лихова

Инженер по землепользованию 1 кат.




(подпись) И.А. Стариков

Утверждаю

Первый заместитель
председателя
Комитета лесного хозяйства
Московской области
(должность)

Д. Ю. Капиталинин
(фамилия, имя, отчество)

(подпись)



Акт № 197/2/08-08/2018 от 26.12.2018

(число, месяц, год)

об изменении документированной информации государственного лесного реестра

Настоящий акт составлен о том, что Комитетом лесного хозяйства Московской области в лице заместителя начальника отдела землепользования и государственного лесного реестра О.А. Шопина

(должность, фамилия, имя, отчество лица, осуществившего внесение документированной информации в государственный лесной реестр)

в государственном лесном реестре изменена документированная информация по Клинскому сельскому участковому лесничеству Клинскому лесничеству на основании следующих документов:

1. Выписка из Единого государственного реестра недвижимости об объекте недвижимости от 23.11.2017 № 6/н на земельный участок с кадастровым номером 50:10:0080203:162 в печатном виде - на 3 листах.
2. Протокол заседания Межведомственной рабочей группы по устранению противоречий в сведениях государственных реестров от 30.07.2018 № 26ПС-537 - на 6 листах.
3. Выкопировка из плана лесных участков Клинского лесничества Клинского Сельского участкового лесничества квартала 1 выдел 85 - на 1 листе.
4. Копия таксационного описания Клинского лесничества Клинского Сельского участкового лесничества квартала 1 выдел 85 - на 1 листе.

5. Схема наложения земель населенных пунктов с кадастровым номером 50:10:0080203:162 на земли Государственного лесного фонда Клинского Сельского участкового лесничества Клинского лесничества из Ведомственной информационной системы обеспечения деятельности Главного управления архитектуры и градостроительства Московской области - на 2 листах.


Акт составил:

Заместитель начальника отдела
землепользования
и государственного лесного реестра




(подпись) О.А. Шопин

И.о. директора филиала лесничества




А.С. Лазарев

Заместитель директора
филиала-лесничества




(подпись) Н.И. Егорова

Начальник отдела лесного
хозяйства



(подпись) К.Н. Акимова

Инженер по лесопользованию 1 кат.



(подпись) И.А. Стариков

УТВЕРЖДАЮ

Первый заместитель председателя
Комитета лесного хозяйства
Московской области
Д. Ю. Кап...
(Ф.И.О.)

(подпись)

МП



Акт № 20/2/08-08/2019 от 30.08.2019 г.

(номер акта, число, месяц, год)

**об изменении документированной информации
государственного лесного реестра**

Настоящий акт составлен в том, что Комитетом лесного хозяйства Московской области

(наименование органа государственной власти в области лесных отношений)
в лице заместителя начальника отдела землепользования и государственного лесного реестра И.Р. Сетдиков

(должность, фамилия, имя, отчество лица, осуществившего внесение изменений документированной информации в государственный лесной реестр)
в государственном лесном реестре изменена документированная информация по Сельскому участковому лесничеству Клинского лесничества на основании следующих документов:

1. Выписка из Единого государственного реестра недвижимости на земельный участок с кадастровым номером 50:10:0080206:51 на 7 листах.

Приложение:

1. Протокол заседания Межведомственной рабочей группы по устранению противоречий в сведениях государственных реестров от 17.05.2019 № 29ПС-557 на 5 листах.
2. Выкопировка из плана лесных участков г.о. Химки Московской области Сельского участкового лесничества квартала 1 выдела 93 на 1 листе.
3. Копия таксационного описания г.о. Химки Московской области Сельского участкового лесничества квартала 1 выдела 93 на 1 листе.
5. Схема наложения земель населенных пунктов с кадастровым номером 50:10:0080206:51 на земли Государственного лесного фонда Сельского участкового лесничества Клинского лесничества из Ведомственной информационной системы обеспечения деятельности Главного управления архитектуры и градостроительства Московской области - на 2 листах.

Акт составил:
Заместитель начальника отдела
землепользования и государственного
лесного реестра


(подпись)

И.Р. Сетдиков
(Ф.И.О.)

Директор филиала – лесничий
Клинского филиала ГКУ МО
«Мособлес»


(подпись)

С.П. Голобородко
(Ф.И.О.)

Старший участковый лесничий
Сельского участкового лесничества


(подпись)

Е.Л. Садов
(Ф.И.О.)

Приложение 33. По земельному участку с кадастровым номером 50:10:0080202:320.

Утверждаю
Первый заместитель

председателя Комитета лесного
(должность)
хозяйства Московской области



Д.Ю. Капиталин
(фамилия, имя, отчество)

(подпись)

Акт № 11/2/07-07/2018ЛА от 17 декабря 2018г.

(число, месяц, год)

об изменении документированной информации государственного лесного реестра

Настоящий акт составлен в том, что Комитетом лесного хозяйства Московской области
(наименование органа государственной власти в области лесных отношений)

в лице заместителя начальника отдела землепользования и государственного лесного реестра О.А. Шопина

(должность, фамилия, имя, отчество лица, осуществившего внесение изменений документированной информации в государственный лесной реестр)

в государственном лесном реестре изменена документированная информация по Новоторскому участковому лесничеству Истринского лесничества на основании следующих документов:

1. Выписка из ЕГРН об объекте недвижимости от 21.12.2018 № 99/2018/233595563 на земельный участок с кадастровым номером 50:10:0080202:320 - на 6 листах ;
Приложение:
2. Схема наложения на земли лесного фонда земельного участка с кадастровым номером 50:10:0080202:320 по ВИС ТУАР МО - на 2 листах.
3. Копия таксационного описания Новоторского участкового лесничества, кварталы 14,28 - на 4 листах.
4. Выкопировка из лесоустroительного плана № 3 Новоторского участкового лесничества, квартал 22 выдел 14,28 - на 1 листе.
5. Протокол № 26ПС-465 от 03.07.2018г. Межведомственной рабочей группы по устранению противоречий в сведениях государственных реестров - на 5 листах.

Акт составил:

Заместитель начальника отдела землепользования и государственного лесного реестра

(подпись)

О.А. Шопин

Заместитель директора филиала-лесничего

(подпись)

Г.А. Шаронova

Старший участковый лесничий

(подпись)

Д.И. Новожилов

Старший участковый лесничий

(подпись)

Н.А. Гаджиева

Приложение 34. По земельным участкам с кадастровыми номерами 50:11:0020218:265.

Утверждаю
Первый заместитель



Акт N 12/2/07-07/2018 ЛА от 27 декабря 2018г.

(число, месяц, год)

об изменении документированной информации государственного лесного реестра

Настоящий акт составлен в том, что Комитетом лесного хозяйства Московской области (наименование органа государственной власти в области лесных отношений) в лице заместителя начальника отдела землепользования и государственного лесного реестра О.А. Шопина (должность, фамилия, имя, отчество лица, осуществившего внесение изменений документированной информации в государственный лесной реестр) в государственном лесном реестре изменена документированная информация по Новогорскому участковому лесничеству Истринского лесничества на основании следующих документов:

1.1. Выписка из ЕГРН об объекте недвижимости от 23.11.2018 № 99/2018/219016017 на земельный участок с кадастровым номером 50:11:0020218:265 – на 6 листах.
Приложение:

1. Схема наложения на земли лесного фонда земельного участка с кадастровым номером 50:11:0020218:265 по ВИС ГУАГ МО – на 2 листах.
2. Копия таксационного описания Новогорского участкового лесничества, квартал 17 выделы 11, 19, 20 – на 4 листах.
3. Выкопировка из лесоустроительного планшета № 1 Новогорского участкового лесничества, квартал 17 выделы 11, 19, 20 – 1шт.
4. Протокол № 26ПС-447 от 23.06.2018г. Межведомственной рабочей группы по устранению противоречий в сведениях государственных реестров – на 8 листах.

2.1. Выписка из ЕГРН об объекте недвижимости от 23.11.2018 № 99/2018/219016017 на земельный участок с кадастровым номером 50:11:0020218:267 – на 7 листах.
Приложение:

1. Схема наложения на земли лесного фонда земельного участка с кадастровым номером 50:11:0020218:267 по ВИС ГУАГ МО – на 2 листах.
2. Копия таксационного описания Новогорского участкового лесничества, квартал 17 выделы 11 – на 3 листах.
3. Выкопировка из лесоустроительного планшета № 1 Новогорского участкового лесничества, квартал 17 выдел 11 – 1шт.

Акт составил:

Заместитель начальника отдела землепользования
и государственного лесного реестра

(подпись)

О.А.Шопин

Заместитель директора филиала Истринского

(подпись)

Г.А. Шаронова

Старший участковый лесничий

(подпись)

Д.И. Новожилов

Старший участковый лесничий

(подпись)

Н.А. Гаджиева

Приложение 35. По земельным участкам с кадастровыми номерами 50:11:0020218:267.

Утверждаю
Первый заместитель



Акт N 12/2/07-07/2018 ЛА от 27 декабря 2018г.

(число, месяц, год)

об изменении документированной информации государственного лесного реестра

Настоящий акт составлен в том, что Комитетом лесного хозяйства Московской области (наименование органа государственной власти в области лесных отношений) в лице заместителя начальника отдела землепользования и государственного лесного реестра О.А. Шопина (должность, фамилия, имя, отчество лица, осуществившего внесение изменений документированной информации в государственный лесной реестр) в государственном лесном реестре изменена документированная информация по Новогорскому участковому лесничеству Истринского лесничества на основании следующих документов:

1.1. Выписка из ЕГРН об объекте недвижимости от 23.11.2018 № 99/2018/219016017 на земельный участок с кадастровым номером 50:11:0020218:265 – на 6 листах.
Приложение:

1. Схема наложения на земли лесного фонда земельного участка с кадастровым номером 50:11:0020218:265 по ВИС ГУАГ МО – на 2 листах.
2. Копия таксационного описания Новогорского участкового лесничества, квартал 17 выделы 11, 19, 20 – на 4 листах.
3. Выкопировка из лесоустроительного планшета № 1 Новогорского участкового лесничества, квартал 17 выделы 11, 19, 20 – 1шт.
4. Протокол № 26ПС-447 от 23.06.2018г. Межведомственной рабочей группы по устранению противоречий в сведениях государственных реестров – на 8 листах.

2.1. Выписка из ЕГРН об объекте недвижимости от 23.11.2018 № 99/2018/219016017 на земельный участок с кадастровым номером 50:11:0020218:267 – на 7 листах.
Приложение:

1. Схема наложения на земли лесного фонда земельного участка с кадастровым номером 50:11:0020218:267 по ВИС ГУАГ МО – на 2 листах.
2. Копия таксационного описания Новогорского участкового лесничества, квартал 17 выделы 11 – на 3 листах.
3. Выкопировка из лесоустроительного планшета № 1 Новогорского участкового лесничества, квартал 17 выдел 11 – 1шт.

Акт составил:

Заместитель начальника отдела землепользования
и государственного лесного реестра

(подпись)

О.А.Шопин

Заместитель директора филиала Истринского

(подпись)

Г.А. Шаронова

Старший участковый лесничий

(подпись)

Д.И. Новожилов

Старший участковый лесничий

(подпись)

Н.А. Гаджиева

Приложение 36. По земельным участкам с кадастровыми номерами: 50:10:0020101:160.

УТВЕРЖДАЮ:

Заместитель председателя Комитета
лесного хозяйства Московской области
(должность)

Д.Ю. Капиталинин
(фамилия, имя, отчество)

(подпись)
М.П.



Акт № 3/2/07-14/2018

от 17 сентября 2018

(число, месяц, год)

**Об изменении документированной информации государственного
лесного реестра**

Настоящий акт составлен в том, что Истринским филиалом ГКУ МО

(наименование органа государственной

«Мособллес» в лице начальника отдела лесного хозяйства
Павлюченковой О.Ю.

власти в области лесных отношений, должность, фамилия, имя, отчество лица, осуществившего
внесение документированной информации в государственный лесной реестр)

в государственном лесном реестре изменена документированная информация
по Химкинскому участковому лесничеству на основании следующих
документов:

Приложения:

1. Распоряжение Правительства Российской Федерации от 31.05.2018 № 1095-р, о переводе земель лесного фонда площадью 0,3109 га в категорию земель промышленности, энергетики, транспорта, связи, радиовещания, телевидения, информатики, земель для обеспечения космической деятельности, земель обороны, безопасности и земель иного специального назначения для строительства путепровода.
2. Выписки из ЕГРН:
 - от 14.09.2018 № 99/2018/171975292 (КН 50:10:0020101:160)
 - от 14.09.2018 № 99/2018/171975734 (КН 50:10:0020101:161)
 - от 14.09.2018 № 99/2018/171976720 (КН 50:10:0020402:939)

Акт составили:

Начальник отдела лесного хозяйства

О.Ю. Павлюченкова
(подпись)

Старший участковый лесничий

Д.И. Новожилов
(подпись)

Согласовано: Заместитель директора филиала-лесничего

Г.А. Шаронова
(подпись)

Приложение 37. По земельным участкам с кадастровыми номерами: 50:10:0020402:939.

УТВЕРЖДАЮ:

Заместитель председателя Комитета
лесного хозяйства Московской области
(должность)

Д.Ю. Капиталинин
(фамилия, имя, отчество)

(подпись)
М.П.



Акт № 3/2/07-14/2018
от 17 сентября 2018
(число, месяц, год)

**Об изменении документированной информации государственного
лесного реестра**

Настоящий акт составлен в том, что Истринским филиалом ГКУ МО
(наименование органа государственной
«Мособллес» в лице начальника отдела лесного хозяйства
Павлюченковой О.Ю.

власти в области лесных отношений, должность, фамилия, имя, отчество лица, осуществившего
внесение документированной информации в государственный лесной реестр)

в государственном лесном реестре изменена документированная информация
по Химкинскому участковому лесничеству на основании следующих
документов:

Приложения:

1. Распоряжение Правительства Российской Федерации от 31.05.2018 № 1095-р, о переводе земель лесного фонда площадью 0,3109 га в категорию земель промышленности, энергетики, транспорта, связи, радиовещания, телевидения, информатики, земель для обеспечения космической деятельности, земель обороны, безопасности и земель иного специального назначения для строительства путепровода.
2. Выписки из ЕГРН:
 - от 14.09.2018 № 99/2018/171975292 (КН 50:10:0020101:160)
 - от 14.09.2018 № 99/2018/171975734 (КН 50:10:0020101:161)
 - от 14.09.2018 № 99/2018/171976720 (КН 50:10:0020402:939)

Акт составили:

Начальник отдела лесного хозяйства

О.Ю. Павлюченкова
(подпись)

Старший участковый лесничий

Д.И. Новожилов
(подпись)

Согласовано: Заместитель директора филиала-лесничего

Г.А. Шаронова
(подпись)

Приложение 38. По земельным участкам с кадастровыми номерами: 50:10:0020101:161.

УТВЕРЖДАЮ:

Заместитель председателя Комитета
лесного хозяйства Московской области
(должность)

Д.Ю. Капиталинин
(фамилия, имя, отчество)

(подпись)
М.П.



Акт № 3/2/07-14/2018
от 17 сентября 2018
(число, месяц, год)

**Об изменении документированной информации государственного
лесного реестра**

Настоящий акт составлен в том, что Истринским филиалом ГКУ МО
(наименование органа государственной
«Мособллес» в лице начальника отдела лесного хозяйства
Павлюченковой О.Ю.

власти в области лесных отношений, должность, фамилия, имя, отчество лица, осуществившего
внесение документированной информации в государственный лесной реестр)

в государственном лесном реестре изменена документированная информация
по Химкинскому участковому лесничеству на основании следующих
документов:

Приложения:

1. Распоряжение Правительства Российской Федерации от 31.05.2018 № 1095-р, о переводе земель лесного фонда площадью 0,3109 га в категорию земель промышленности, энергетики, транспорта, связи, радиовещания, телевидения, информатики, земель для обеспечения космической деятельности, земель обороны, безопасности и земель иного специального назначения для строительства путепровода.
2. Выписки из ЕГРН:
 - от 14.09.2018 № 99/2018/171975292 (КН 50:10:0020101:160)
 - от 14.09.2018 № 99/2018/171975734 (КН 50:10:0020101:161)
 - от 14.09.2018 № 99/2018/171976720 (КН 50:10:0020402:939)

Акт составили:

Начальник отдела лесного хозяйства

О.Ю. Павлюченкова
(подпись)

Старший участковый лесничий

Д.И. Новожилов
(подпись)

Согласовано: Заместитель директора филиала-лесничего

Г.А. Шаронова
(подпись)

Утверждаю
Первый заместитель

председателя Комитета лесного
хозяйства Московской области



Д.Ю.Напिताйкин
(фамилия, имя, отчество)

(подпись)

М.П.

Акт N 23/2/07-14/2019 РП от 12 августа 2019г.

(число, месяц, год)

об изменении документированной информации государственного лесного
реестра

Настоящий акт составлен в том, что Комитетом лесного хозяйства Московской области
(наименования органа государственной власти в области лесных отношений)

в лице заместителя начальника отдела землепользования и государственного лесного
реестра О.А.Шопина

(должность, фамилия, имя, отчество лица, осуществившего внесение изменений документированной информации
в государственный лесной реестр)

в государственном лесном реестре изменена документированная информация по Химкинскому
участковому лесничеству Истринского лесничества на основании следующих документов:

1. Распоряжение Правительства Российской Федерации от 31.05.2018 № 1095-р и от
05.11.2009 № 1642-р «О переводе земель лесного фонда в категорию земель
промышленности, энергетики, транспорта, связи радиовещания, телевидения,
информатики, земель для обеспечения космической деятельности, земель обороны,
безопасности и земель иного специального назначения» для строительства автомобильной
дороги.

2. Выписка ЕГРН об объекте недвижимости от 09.08.2019 № 99/2019/277328291 на
земельный участок 50:10:0020402:2132.

Приложение:

1. Копия таксационного описания Химкинского участкового лесничества, квартал 4
выдел 19.

2. Выкопировка из лесоустроительного плана № 1 Химкинского участкового
лесничества, квартал 4 выдел 19.

Акт составил:

Заместитель начальника отдела землепользования
и государственного лесного реестра

(подпись)

О.А.Шопин

Заместитель директора филиала-лесничего

(подпись)

И.Н.Котенкова

Старший участковый лесничий

(подпись)

Д.И. Новожилов

Старший участковый лесничий

(подпись)

Н.А.Гаджиева

Утверждаю
Первый заместитель

председателя Комитета лесного
(должность)
хозяйства Московской области



Д.И. Капиталин
(фамилия, имя, отчество)

(подпись)

М.П.

Акт N 24/2/07-14/2019 РП от 12 августа 2019г.
(число, месяц, год)

об изменении документированной информации государственного лесного реестра

Настоящий акт составлен в том, что Комитетом лесного хозяйства Московской области
(наименование органа государственной власти в области лесных отношений)

в лице заместителя начальника отдела землепользования и государственного лесного
реестра О.А.Шопина

(должность, фамилия, имя, отчество лица, осуществляющего внесение изменений документированной информации в государственный лесной реестр)

в государственном лесном реестре изменена документированная информация по Химкинскому участковому лесничеству Истринского лесничества на основании следующих документов:

1. Распоряжение Правительства Российской Федерации от 31.05.2018 № 1095-р и от 05.11.2009 № 1642-р «О переводе земель лесного фонда в категорию земель промышленности, энергетики, транспорта, связи радиовещания, телевидения, информатики, земель для обеспечения космической деятельности, земель обороны, безопасности и земель иного специального назначения» для строительства автомобильной дороги.
2. Выписка ЕГРН об объекте недвижимости от 09.08.2019 № 99/2019/277327309 на земельный участок 50:10:0020402:2131.

Приложение:

1. Копия таксационного описания Химкинского участкового лесничества, квартал 4 выдел 19.
2. Выкопировка из лесоустроительного плана № 1 Химкинское участкового лесничества, квартал 4 выдел 19.

Акт составил:

Заместитель начальника отдела землепользования
и государственного лесного реестра

(подпись)

О.А.Шопин

Заместитель директора филиала-лесничего

(подпись)

И.Н.Котенкова

Старший участковый лесничий

(подпись)

Д.И. Новожилов

Старший участковый лесничий

(подпись)

Н.А.Гаджиева

Приложение 41. По земельному участку с кадастровым номером 50:10:0020203:573.

Утверждаю
Первый заместитель



Акт N9/2/07-14/2018 ЛА от 13 декабря 2018г.

(число, месяц, год)

об изменении документированной информации государственного лесного реестра

Настоящий акт составлен в том, что Комитетом лесного хозяйства Московской области (наименование органа государственной власти в области лесных отношений) в лице заместителя начальника отдела землепользования и государственного лесного реестра О.А.Шопина (должность, фамилия, имя, отчество лица, осуществившего внесение изменений документированной информации в государственный лесной реестр) в государственном лесном реестре изменена документированная информация по Химкинскому участковому лесничеству Истринского лесничества на основании следующих документов:

1. Выписка из ЕПРН об объекте недвижимости от 17.11.2018 № 99/2018/217566137 на земельный участок с кадастровым номером 50:10:0020203:573-на 17 листах.

Приложение:

2. Схема наложения на земли лесного фонда земельного участка с кадастровым номером 50:10:0020203:573 по ВИС ГУАГ МО - 1 шт.

3. Копия таксационного описания Химкинского участкового лесничества, квартал 24 выдел 10-на 3 листах.

4. Выкопировка из лесоучетного плана № 1 Химкинского участкового лесничества, квартал 24 выдел 10- на 1 листе.

5. Протокол № 26НС-487 от 13 июля 2018г. Межведомственной рабочей группы по устранению противоречий в сведениях государственных реестров -на 9 листах.

Акт составил:

Заместитель начальника отдела землепользования и государственного лесного реестра

(подпись)

О.А.Шопин

Заместитель директора филиала-лесничего

(подпись)

Г.А.Шаронова

Старший участковый лесничий

(подпись)

Д.И.Новожилов

Старший участковый лесничий

(подпись)


Н.А.Гаджиева

Приложение 42. По земельным участкам с кадастровыми номерами: 50:10:0020203:574.

Утверждаю
Первый заместитель 7

председателя Комитета лесного хозяйства Московской области
(должность)

Д.Ю. Капиратинин
(фамилия, имя, отчество),
(подпись)



Акт № 11/2/0714/2018 ЛА от 28 декабря 2018г.
(число, месяц, год)

об изменении документированной информации государственного лесного реестра

Настоящий акт составлен в том, что Комитетом лесного хозяйства Московской области (наименование органа государственной власти в области лесных отношений) в лице заместителя начальника отдела землепользования и государственного лесного реестра О.А.Шопина (должность, фамилия, имя, отчество лица, осуществившего внесение изменений документированной информации в государственный лесной реестр) в государственном лесном реестре изменена документированная информация по Химкинскому участковому лесничеству Истринского лесничества на основании следующих документов:

1.1. Выписка из ЕГРН об объекте недвижимости от 23.11.2018 № 99/2018/219014942 на земельный участок с кадастровым номером 50:10:0020203:574- на 7 листах.
Приложение:

1. Схема наложения на земли лесного фонда земельного участка с кадастровым номером 50:10:0020203:574 по ВИС ГУАГ МО – на 2 листах. ✓
2. Копия таксационного описания Химкинскому участковому лесничеству, квартал 24 выдел 10- на 3 листах.
3. Выкопировка из лесоустроительного планшета № 1 Химкинскому участковому лесничеству, квартал 24 выдел 10- на 1 листе.
4. Протокол № 26ПС-447 от 25.06.2018 г. Межведомственной рабочей группы по устранению противоречий в сведениях государственных реестров – на 8 листах.

2.1. Выписка из ЕГРН об объекте недвижимости от 23.11.2018 № 99/2018/219015494 на земельный участок с кадастровым номером 50:10:0020203:575- на 7 листах.
Приложение:

1. Схема наложения на земли лесного фонда земельного участка с кадастровым номером 50:10:0020203:575 по ВИС ГУАГ МО – на 2 листах.
2. Копия таксационного описания Химкинскому участковому лесничеству, квартал 24 выдел 10- на 3 листах.
3. Выкопировка из лесоустроительного планшета № 1 Химкинскому участковому лесничеству, квартал 24 выдел 10- на 1 листе.

3.1. Выписка из ЕГРН об объекте недвижимости от 23.11.2018 № 99/2018/219015745 на земельный участок с кадастровым номером 50:10:0020203:576- на 7 листах.
Приложение: 4

1. Схема наложения на земли лесного фонда земельного участка с кадастровым номером 50:10:0020203:576 по ВИС ГУАГ МО - на 2 листах.
2. Копия таксационного описания Химкинскому участкового лесничества, квартал 24 выдел 10- на 3 листах.
3. Выкопировка из лесоустроительного планшета № 1 Химкинского участкового лесничества, квартал 24 выдел 10- на 1 листе.

Акт составил:

Заместитель начальника отдела землепользования
и государственного лесного реестра


(подпись)

О.А. Шопин

Заместитель директора филиала-лесничего


(подпись)

Р.А. Шаронова

Старший участковый лесничий


(подпись)

Д.И. Новожилов

Старший участковый лесничий



(подпись)

Н.А. Гаджиева

Приложение 43. По земельным участкам с кадастровыми номерами: 50:10:0020203:575.

Утверждаю
Первый заместитель 7

председателя Комитета лесного хозяйства Московской области
(должность)

 Д.Ю. Капиратинин
(фамилия, имя, отчество)

М.П. (подпись)

Акт № 11/2/0714/2018 ЛА от 28 декабря 2018г.
(число, месяц, год)

об изменении документированной информации государственного лесного реестра

Настоящий акт составлен в том, что Комитетом лесного хозяйства Московской области (наименование органа государственной власти в области лесных отношений) в лице заместителя начальника отдела землепользования и государственного лесного реестра О.А.Шопина (должность, фамилия, имя, отчество лица, осуществившего внесение изменений документированной информации в государственный лесной реестр) в государственном лесном реестре изменена документированная информация по Химкинскому участковому лесничеству Истринского лесничества на основании следующих документов:

1.1. Выписка из ЕГРН об объекте недвижимости от 23.11.2018 № 99/2018/219014942 на земельный участок с кадастровым номером 50:10:0020203:574- на 7 листах.
Приложение:

1. Схема наложения на земли лесного фонда земельного участка с кадастровым номером 50:10:0020203:574 по ВИС ГУАГ МО – на 2 листах. ✓
2. Копия таксационного описания Химкинскому участковому лесничеству, квартал 24 выдел 10- на 3 листах.
3. Выкопировка из лесоустроительного планшета № 1 Химкинскому участковому лесничеству, квартал 24 выдел 10- на 1 листе.
4. Протокол № 26ПС-447 от 25.06.2018 г. Межведомственной рабочей группы по устранению противоречий в сведениях государственных реестров – на 8 листах.

2.1. Выписка из ЕГРН об объекте недвижимости от 23.11.2018 № 99/2018/219015494 на земельный участок с кадастровым номером 50:10:0020203:575- на 7 листах.
Приложение:

1. Схема наложения на земли лесного фонда земельного участка с кадастровым номером 50:10:0020203:575 по ВИС ГУАГ МО – на 2 листах.
2. Копия таксационного описания Химкинскому участковому лесничеству, квартал 24 выдел 10- на 3 листах.
3. Выкопировка из лесоустроительного планшета № 1 Химкинскому участковому лесничеству, квартал 24 выдел 10- на 1 листе.

3.1. Выписка из ЕГРН об объекте недвижимости от 23.11.2018 № 99/2018/219015745 на земельный участок с кадастровым номером 50:10:0020203:576- на 7 листах.
Приложение: 4

1. Схема наложения на земли лесного фонда земельного участка с кадастровым номером 50:10:0020203:576 по ВИС ГУАГ МО - на 2 листах.
2. Копия таксационного описания Химкинскому участкового лесничества, квартал 24 выдел 10- на 3 листах.
3. Выкопировка из лесоустроительного планшета № 1 Химкинского участкового лесничества, квартал 24 выдел 10- на 1 листе.

Акт составил:

Заместитель начальника отдела землепользования
и государственного лесного реестра


(подпись)

О.А. Шопин

Заместитель директора филиала-лесничего


(подпись)

Р.А. Шаронова

Старший участковый лесничий


(подпись)

Д.И. Новожилов

Старший участковый лесничий



(подпись)

Н.А. Гаджиева

Приложение 44. По земельным участкам с кадастровыми номерами: 50:10:0020203:576.

Утверждаю
Первый заместитель 7

председателя Комитета лесного хозяйства Московской области
(должность)

 Д.Ю. Капирягин
(фамилия, имя, отчество)

М.П. (подпись)

Акт N 11/2/0714/2018 ЛА от 28 декабря 2018г.
(число, месяц, год)

об изменении документированной информации государственного лесного реестра

Настоящий акт составлен в том, что Комитетом лесного хозяйства Московской области (наименование органа государственной власти в области лесных отношений) в лице заместителя начальника отдела землепользования и государственного лесного реестра О.А.Шопина (должность, фамилия, имя, отчество лица, осуществившего внесение изменений документированной информации в государственный лесной реестр) в государственном лесном реестре изменена документированная информация по Химкинскому участковому лесничеству Истринского лесничества на основании следующих документов:

1.1. Выписка из ЕГРН об объекте недвижимости от 23.11.2018 № 99/2018/219014942 на земельный участок с кадастровым номером 50:10:0020203:574- на 7 листах.
Приложение:

1. Схема наложения на земли лесного фонда земельного участка с кадастровым номером 50:10:0020203:574 по ВИС ГУАГ МО – на 2 листах. ✓
2. Копия таксационного описания Химкинскому участковому лесничеству, квартал 24 выдел 10- на 3 листах.
3. Вкопировка из лесоустроительного планшета № 1 Химкинскому участковому лесничеству, квартал 24 выдел 10- на 1 листе.
4. Протокол № 26ПС-447 от 25.06.2018 г. Межведомственной рабочей группы по устранению противоречий в сведениях государственных реестров – на 8 листах.

2.1. Выписка из ЕГРН об объекте недвижимости от 23.11.2018 № 99/2018/219015494 на земельный участок с кадастровым номером 50:10:0020203:575- на 7 листах.
Приложение:

1. Схема наложения на земли лесного фонда земельного участка с кадастровым номером 50:10:0020203:575 по ВИС ГУАГ МО – на 2 листах.
2. Копия таксационного описания Химкинскому участковому лесничеству, квартал 24 выдел 10- на 3 листах.
3. Вкопировка из лесоустроительного планшета № 1 Химкинскому участковому лесничеству, квартал 24 выдел 10- на 1 листе.

3.1. Выписка из ЕГРН об объекте недвижимости от 23.11.2018 № 99/2018/219015745 на земельный участок с кадастровым номером 50:10:0020203:576- на 7 листах.
Приложение: 4

1. Схема наложения на земли лесного фонда земельного участка с кадастровым номером 50:10:0020203:576 по ВИС ГУАГ МО - на 2 листах.
2. Копия таксационного описания Химкинскому участкового лесничества, квартал 24 выдел 10- на 3 листах.
3. Выкопировка из лесоустроительного планшета № 1 Химкинского участкового лесничества, квартал 24 выдел 10- на 1 листе.

Акт составил:

Заместитель начальника отдела землепользования
и государственного лесного реестра


(подпись)

О.А. Шопин

Заместитель директора филиала-лесничего


(подпись)

Г.А. Шаронова

Старший участковый лесничий


(подпись)

Д.И. Новожилов

Старший участковый лесничий


(подпись)

Н.А. Гаджиева

Приложение 45. По земельному участку с кадастровым номером 50:10:0020203:199.

Утверждаю

Первый заместитель
председателя
Комитета лесного хозяйства
Московской области
(должность)

Д. Ю. Калиталинин
(фамилия, имя, отчество)

(подпись)

Акт N 3/2/08-08/2019 от 05.06.2019

(число, месяц, год)

об изменении документированной информации государственного лесного
реестра

Настоящий акт составлен о том, что Комитетом лесного хозяйства Московской области
в лице заместителя начальника отдела землепользования и государственного лесного реестра
С.А. Шопина

(должность, фамилия, имя, отчество лица, осуществившего внесение документированной информации в
государственный лесной реестр)


в государственном лесном реестре изменена документированная информация
по Клинскому сельскому участковому лесничеству Клинскому лесничеству на
основании следующих документов:

1. Положительное решение от 11.03.2019
2. Выписка из единого государственного реестра прав на
недвижимое имущество №50/001/001/2019-166705 от 12.03.2019

— на 2 листах

3. Выкопировка из плана лесных участков Клинского лесничества Клинского сельского участкового лесничества квартала 1 выдел 73 - на 1 листе.
4. Копия таксационного описания Клинского лесничества Клинского сельского участкового лесничества квартал 1, выдел 73 - на 1 листе.
5. Схема наложения земель населенных пунктов с кадастровым номером 50:10:0020203:199 на земли Государственного лесного фонда Клинского сельского участкового лесничества Клинского лесничества из Ведомственной информационной системы обеспечения деятельности Главного управления архитектуры и градостроительства Московской области - на 2 листах.

Акт составил:
Заместитель начальника отдела
землепользования
и государственного лесного реестра



(подпись)

О.А. Шолин

Директор филиала лесничий



(подпись)

С.Л. Голобородко

Заместитель директора
филиала-лесничего



(подпись)

А.В. Жаров

М.О. начальника отдела лесного хозяйства



(подпись)

И.В. Климентьева

Приложение 46. По земельному участку с кадастровым номером 50:10:0020903:14:

Утверждаю

Первый заместитель председателя Комитета
лесного хозяйства Московской области
(должность)

Капитанов Д.Ю.
(Ф.И.О.)

(подпись)



Акт N 7/2/04-09/2019/ЛА от 19 августа 2019 года

(число, месяц, год)

Об изменении документированной информации государственного лесного реестра

Настоящий акт составлен в том, что Комитетом лесного хозяйства Московской области
(наименование органа государственной власти в области лесных отношений)

в лице заместителя начальника отдела землепользования и государственного лесного
реестра О.А. Шопина

(должность, фамилия, имя, отчество лица, осуществившего внесение изменений документированной информации
в государственный лесной реестр)

в государственном лесном реестре изменена документированная информация Лобненского
участкового лесничества Дмитровского лесничества на основании следующих документов:

1. Выписка из ЕГРН об объекте недвижимости на земельный участок с кадастровым номером 50:10:0020903:14;
2. Выписка из ЕГРН об объекте недвижимости на земельный участок с кадастровым номером 50:10:0020904:32;
3. Выписка из ЕГРН об объекте недвижимости на земельный участок с кадастровым номером 50:10:0020803:54;
4. Выписка из ЕГРН об объекте недвижимости на земельный участок с кадастровым номером 50:10:0020803:1260;
5. Выписка из ЕГРН об объекте недвижимости на земельный участок с кадастровым номером 50:10:0020903:83.

Приложения:


1. Решение о приведении в соответствие сведений ГЛР со сведениями ЕГРН в отношении земельного участка с № 50:10:0020903:14;
2. Решение о приведении в соответствие сведений ГЛР со сведениями ЕГРН в отношении земельного участка с № 50:10:0020904:32;
3. Решение о приведении в соответствие сведений ГЛР со сведениями ЕГРН в отношении земельного участка с № 50:10:0020903:54;
4. Решение о приведении в соответствие сведений ГЛР со сведениями ЕГРН в отношении земельного участка с № 50:10:0020803:1260;
5. Решение о приведении в соответствие сведений ГЛР со сведениями ЕГРН в отношении земельного участка с № 50:10:0020903:83;

6. Схема наложения на земли лесного фонда земельного участка с кадастровым номером 50:10:0020903:14;
7. Схема наложения на земли лесного фонда земельного участка с кадастровым номером 50:10:0020904:32;
8. Схема наложения на земли лесного фонда земельного участка с кадастровым номером 50:10:0020903:54;
9. Схема наложения на земли лесного фонда земельного участка с кадастровым номером 50:10:0020803:1260;
10. Схема наложения на земли лесного фонда земельного участка с кадастровым номером 50:10:0020903:83;
11. Копия таксационного описания;
12. Выкопировка из лесоустроительного планшета.


Акт составил:

Заместитель начальника отдела землепользования
и государственного лесного реестра

Начальник отдела использования
лесов и организации землепользования
ГКУ МО «Мособллес»



О.А. Шопин
(подпись)



А.С. Голобородко
(подпись)

УТВЕРЖДАЮ

Первый заместитель председателя
Комитета лесного хозяйства
Московской области
Д. Ю. Карпов



МП

Акт N 35/2/08-08/2019/ГУ от «19» августа 2019 г.
**об изменении документированной информации
государственного лесного реестра**

Настоящий акт составлен в том, что Комитетом лесного хозяйства Московской области

(наименование органа государственной власти в области лесных отношений)
в лице заместителя начальника отдела землепользования и государственного лесного реестра О.А. Шопина

(должность, фамилия, имя, отчество лица, осуществившего внесение изменений документированной информации в государственный лесной реестр)
в государственном лесном реестре изменена документированная информация по Сельскому участковому лесничеству Клинского лесничества на основании прилагаемых документов:

1. Выписка из Единого государственного реестра недвижимости на земельный участок с кадастровым номером 50:10:0020903:14 на 7 листах.

Приложение:

1. Решение о приведении в соответствие сведений государственного лесного реестра со сведениями Единого государственного реестра недвижимости на 1 листе.
2. Выводка из плана лесных участков г.о. Химки Московской области Сельского участкового лесничества квартала 1 выделов 21,22 на 1 листе.
3. Копия таксационного описания г.о. Химки Московской области Сельского участкового лесничества квартала 1 выделов 21,22 на 1 листе.
4. Схема наложения земель населенных пунктов с кадастровым номером 50:10:0020903:14 на земли Государственного лесного фонда Сельского участкового лесничества Клинского лесничества из Ведомственной информационной системы обеспечения деятельности Главного управления архитектуры и градостроительства Московской области - на 3 листах.

Акт составил:
Заместитель начальника отдела
землепользования и государственного
лесного реестра

(подпись)

О.А. Шопин
(Ф.И.О.)

Директор филиала – лесничий
Клинского филиала ГКУ МО
«Мособлес»

(подпись)

С.Н. Голобородко
(Ф.И.О.)

Старший участковый лесничий
Сельского участкового лесничества

(подпись)

Е.Л. Садов
(Ф.И.О.)

Приложение 47. По земельному участку с кадастровым номером 50:10:0020803:54:

Утверждаю

Первый заместитель председателя Комитета
лесного хозяйства Московской области
(должность)

Капитанов Д.Ю.
(Ф.И.О.)

(подпись)



Акт N 7/2/04-09/2019/ЛА от 19 августа 2019 года

(число, месяц, год)

Об изменении документированной информации государственного лесного реестра

Настоящий акт составлен в том, что Комитетом лесного хозяйства Московской области
(наименование органа государственной власти в области лесных отношений)

в лице заместителя начальника отдела землепользования и государственного лесного
реестра О.А. Шопина

(должность, фамилия, имя, отчество лица, осуществившего внесение изменений документированной информации
в государственный лесной реестр)

в государственном лесном реестре изменена документированная информация Лобненского
участкового лесничества Дмитровского лесничества на основании следующих документов:

1. Выписка из ЕГРН об объекте недвижимости на земельный участок с кадастровым номером 50:10:0020903:14;
2. Выписка из ЕГРН об объекте недвижимости на земельный участок с кадастровым номером 50:10:0020904:32;
3. Выписка из ЕГРН об объекте недвижимости на земельный участок с кадастровым номером 50:10:0020803:54;
4. Выписка из ЕГРН об объекте недвижимости на земельный участок с кадастровым номером 50:10:0020803:1260;
5. Выписка из ЕГРН об объекте недвижимости на земельный участок с кадастровым номером 50:10:0020903:83.

Приложения:


1. Решение о приведении в соответствие сведений ГЛР со сведениями ЕГРН в отношении земельного участка с № 50:10:0020903:14;
2. Решение о приведении в соответствие сведений ГЛР со сведениями ЕГРН в отношении земельного участка с № 50:10:0020904:32;
3. Решение о приведении в соответствие сведений ГЛР со сведениями ЕГРН в отношении земельного участка с № 50:10:0020903:54;
4. Решение о приведении в соответствие сведений ГЛР со сведениями ЕГРН в отношении земельного участка с № 50:10:0020803:1260;
5. Решение о приведении в соответствие сведений ГЛР со сведениями ЕГРН в отношении земельного участка с № 50:10:0020903:83;

6. Схема наложения на земли лесного фонда земельного участка с кадастровым номером 50:10:0020903:14;
7. Схема наложения на земли лесного фонда земельного участка с кадастровым номером 50:10:0020904:32;
8. Схема наложения на земли лесного фонда земельного участка с кадастровым номером 50:10:0020903:54;
9. Схема наложения на земли лесного фонда земельного участка с кадастровым номером 50:10:0020803:1260;
10. Схема наложения на земли лесного фонда земельного участка с кадастровым номером 50:10:0020903:83;
11. Копия таксационного описания;
12. Выходная копия из лесоустроительного планшета.


Акт составил:

Заместитель начальника отдела землепользования
и государственного лесного реестра

Начальник отдела использования
лесов и организации землепользования
ГКУ МО «Мособллес»



О.А. Шопин
(подпись)



А.С. Голобородко
(подпись)

УТВЕРЖДАЮ

Первый заместитель председателя
Комитета лесного хозяйства
Московской области
Д. Ю. Капиталинин



Акт N 33/2/08-08/2019/ГУ от «15» августа 2019 г.

об изменении документированной информации
государственного лесного реестра

Настоящий акт составлен в том, что Комитетом лесного хозяйства Московской области

(наименование органа государственной власти в области лесных отношений)
в лице заместителя начальника отдела землепользования и государственного
лесного реестра О.А. Шопина

(должность, фамилия, имя, отчество лица, осуществившего внесение изменений
документированной информации в государственный лесной реестр)
в государственном лесном реестре изменена документированная информация по
Сельскому участковому лесничеству Клинского лесничества на основании
следующих документов:

1. Выписка из Единого государственного реестра недвижимости на земельный
участок с кадастровым номером 50:10:0020803:54 на 44 листах.

Приложения:

1. Решение о приведении в соответствие сведений государственного лесного
реестра со сведениями Единого государственного реестра недвижимости на 1
листе.
2. Выводка из плана лесных участков г.о. Химки Московской области
Сельского участкового лесничества квартала 1 выделов 31, 33, 34 на 1 листе.
3. Копия таксационного описания г.о. Химки Московской области Сельского
участкового лесничества квартала 1 выделов 31, 33, 34 на 1 листе.
4. Схема наложения земель населенных пунктов с кадастровым номером
50:10:0020803:54 на земли Государственного лесного фонда Сельского
участкового лесничества Клинского лесничества из Ведомственной информационной
системы обеспечения деятельности Главного управления архитектуры и
градостроительства Московской области - на 7 листах.

Акт составил:
Заместитель начальника отдела
землепользования и государственного
лесного реестра

О.А. Шопин
(Ф.И.О.)

Директор филиала – лесничий
Клинского филиала ГКУ МО
«Мособллес»

С.Л. Голубородко
(Ф.И.О.)

Старший участковый лесничий
Сельского участкового лесничества

Е.Л. Садов
(Ф.И.О.)

УТВЕРЖДАЮ

Первый заместитель председателя
Комитета лесного хозяйства
Московской области
Д.А. Давыдов



Акт N 34/2/08-08/2019/ТУ от 08 августа 2019г.

(номер акта, листа, всего)

**об изменении документированной информации
государственного лесного реестра**

Настоящий акт составлен в том, что Комитетом лесного хозяйства Московской области

(наименование органа государственной власти в области лесных отношений)
в лице заместителя начальника отдела землепользования и государственного лесного реестра О.А. Шопина

(должность, фамилия, имя, отчество лица, осуществившего внесение изменений документированной информации в государственный лесной реестр)
в государственном лесном реестре изменена документированная информация по Сельскому участковому лесничеству Клинского лесничества на основании следующих документов:

1. Выписка из Единого государственного реестра недвижимости на земельный участок с кадастровым номером 50:10:0020205:17 на 11 листах.

Приложение:

1. Решение о приведении в соответствие сведений государственного лесного реестра со сведениями Единого государственного реестра недвижимости на 1 листе.

2. Выкопировка из плана лесных участков г.о. Химки Московской области Сельского участкового лесничества квартала 1 выдела 79 на 1 листе.

3. Копия таксационного описания г.о. Химки Московской области Сельского участкового лесничества квартала 1 выдела 79 на 1 листе.

4. Схема наложения земель населенных пунктов с кадастровым номером 50:10:0020205:17 на земли Государственного лесного фонда Сельского участкового лесничества Клинского лесничества из Ведомственной информационной системы обеспечения деятельности Главного управления архитектуры и градостроительства Московской области - на 5 листах.

Акт составил:

Заместитель начальника отдела
землепользования и государственного
лесного реестра

(подпись)

О.А. Шопин
(Ф.И.О.)

Директор филиала – лесничий
Клинского филиала ГКУ МО
«Мособлес»

(подпись)

С.Л. Голобородко
(Ф.И.О.)

Старший участковый лесничий
Сельского участкового лесничества

(подпись)

Е.Л. Садов
(Ф.И.О.)

Утверждаю
Первый заместитель
председателя Комитета лесного
(должность)
хозяйства Московской области

Д.Ю. Капиталин
(фамилия, имя, отчество)

М.П. (подпись)



Акт N 15/2/07-14/2019 ГУ от 07 июня 2019

(число, месяц, год)

об изменении документированной информации государственного лесного
реестра

Настоящий акт составлен в том что Комитетом лесного хозяйства Московской области
(наименование органа государственной власти в области лесных отношений)
в лице заместителя начальника отдела землепользования и государственного лесного
реестра О.А.Шопин
(должность, фамилия, имя, отчество лица, осуществившего внесение изменений документированной информации
в государственный лесной реестр)
в государственном лесном реестре изменена документированная информация по Химкинскому
участковому лесничеству Истринского лесничества на основании следующих документов:

1.Кадастровая выписка о земельном участке от 05.06.2019 № МО-19/ЗВ-1913064 на
земельный участок с кадастровым номером 50:10:0020205:17 - на 7 листах;

Приложение:

- 1.Схема наложения на земли лесного фонда земельного участка с кадастровым номером
50:10:0020205:17 по ВИС ГУАГ МО - на 2 листах.
2. Копия таксационного описания Химкинского участкового лесничества, квартал 18
выдела 1,2,10,11-на 5 листах.
3. Выкопировка из лесоустроительного планшета № 2 Химкинского участкового
лесничества, квартал 18 выдела 1,2,10,11 - на 1 листе.

Акт составил:

Заместителя начальника отдела землепользования
и государственного лесного реестра

(подпись)

О.А.Шопин

Заместитель директора филиала-лесничего

(подпись)

Г.А. Шаронова

Старший участковый лесничий

(подпись)

Д.И. Новожилов

Старший участковый лесничий

(подпись)

Н.А. Гациева

Приложение 49. По земельному участку с кадастровым номером 50:10:0020904:32.

Утверждаю

Первый заместитель председателя Комитета
лесного хозяйства Московской области
(должность)

Капитанов Д. Ю.
(ФИО)

(подпись)



Акт N 7/2/04-09/2019/ЛА от 19 августа 2019 года

(число, месяц, год)

Об изменении документированной информации государственного лесного реестра

Настоящий акт составлен в том, что Комитетом лесного хозяйства Московской области
(наименование органа государственной власти в области лесных отношений)

в лице заместителя начальника отдела землепользования и государственного лесного
реестра О.А. Шопина

(должность, фамилия, имя, отчество лица, осуществившего внесение изменений документированной информации
в государственный лесной реестр)

в государственном лесном реестре изменена документированная информация Лобненского
участкового лесничества Дмитровского лесничества на основании следующих документов:

1. Выписка из ЕГРН об объекте недвижимости на земельный участок с кадастровым номером 50:10:0020903:14;
2. Выписка из ЕГРН об объекте недвижимости на земельный участок с кадастровым номером 50:10:0020904:32;
3. Выписка из ЕГРН об объекте недвижимости на земельный участок с кадастровым номером 50:10:0020803:54;
4. Выписка из ЕГРН об объекте недвижимости на земельный участок с кадастровым номером 50:10:0020803:1260;
5. Выписка из ЕГРН об объекте недвижимости на земельный участок с кадастровым номером 50:10:0020903:83.

Приложения:


1. Решение о приведении в соответствие сведений ГЛР со сведениями ЕГРН в отношении земельного участка с № 50:10:0020903:14;
2. Решение о приведении в соответствие сведений ГЛР со сведениями ЕГРН в отношении земельного участка с № 50:10:0020904:32;
3. Решение о приведении в соответствие сведений ГЛР со сведениями ЕГРН в отношении земельного участка с № 50:10:0020903:54;
4. Решение о приведении в соответствие сведений ГЛР со сведениями ЕГРН в отношении земельного участка с № 50:10:0020803:1260;
5. Решение о приведении в соответствие сведений ГЛР со сведениями ЕГРН в отношении земельного участка с № 50:10:0020903:83;

6. Схема наложения на земли лесного фонда земельного участка с кадастровым номером 50:10:0020903:14;
7. Схема наложения на земли лесного фонда земельного участка с кадастровым номером 50:10:0020904:32;
8. Схема наложения на земли лесного фонда земельного участка с кадастровым номером 50:10:0020903:54;
9. Схема наложения на земли лесного фонда земельного участка с кадастровым номером 50:10:0020803:1260;
10. Схема наложения на земли лесного фонда земельного участка с кадастровым номером 50:10:0020903:83;
11. Копия таксационного описания;
12. Выкопировка из лесоустроительного планшета.


Акт составил:

Заместитель начальника отдела землепользования
и государственного лесного реестра

Начальник отдела использования
лесов и организации землепользования
ГКУ МО «Мособллес»



О.А. Шопин
(подпись)



А.С. Голобородко
(подпись)

Утверждаю

Первый заместитель председателя Комитета
лесного хозяйства Московской области
(должность)

Капитанов Д. Ю.
(ФИО)

(подпись)



Акт N 7/2/04-09/2019/ЛА от 19 августа 2019 года

(число, месяц, год)

Об изменении документированной информации государственного лесного реестра

Настоящий акт составлен в том, что Комитетом лесного хозяйства Московской области
(наименование органа государственной власти в области лесных отношений)

в лице заместителя начальника отдела землепользования и государственного лесного
реестра О.А. Шопина

(должность, фамилия, имя, отчество лица, осуществившего внесение изменений документированной информации
в государственный лесной реестр)

в государственном лесном реестре изменена документированная информация Лобненского
участкового лесничества Дмитровского лесничества на основании следующих документов:

1. Выписка из ЕГРН об объекте недвижимости на земельный участок с кадастровым номером 50:10:0020903:14;
2. Выписка из ЕГРН об объекте недвижимости на земельный участок с кадастровым номером 50:10:0020904:32;
3. Выписка из ЕГРН об объекте недвижимости на земельный участок с кадастровым номером 50:10:0020803:54;
4. Выписка из ЕГРН об объекте недвижимости на земельный участок с кадастровым номером 50:10:0020803:1260;
5. Выписка из ЕГРН об объекте недвижимости на земельный участок с кадастровым номером 50:10:0020903:83.

Приложения:


1. Решение о приведении в соответствие сведений ГЛР со сведениями ЕГРН в отношении земельного участка с № 50:10:0020903:14;
2. Решение о приведении в соответствие сведений ГЛР со сведениями ЕГРН в отношении земельного участка с № 50:10:0020904:32;
3. Решение о приведении в соответствие сведений ГЛР со сведениями ЕГРН в отношении земельного участка с № 50:10:0020903:54;
4. Решение о приведении в соответствие сведений ГЛР со сведениями ЕГРН в отношении земельного участка с № 50:10:0020803:1260;
5. Решение о приведении в соответствие сведений ГЛР со сведениями ЕГРН в отношении земельного участка с № 50:10:0020903:83;

6. Схема наложения на земли лесного фонда земельного участка с кадастровым номером 50:10:0020903:14;
7. Схема наложения на земли лесного фонда земельного участка с кадастровым номером 50:10:0020904:32;
8. Схема наложения на земли лесного фонда земельного участка с кадастровым номером 50:10:0020903:54;
9. Схема наложения на земли лесного фонда земельного участка с кадастровым номером 50:10:0020803:1260;
10. Схема наложения на земли лесного фонда земельного участка с кадастровым номером 50:10:0020903:83;
11. Копия таксационного описания;
12. Выходная копия из лесоустроительного планшета.


Акт составил:

Заместитель начальника отдела землепользования
и государственного лесного реестра

Начальник отдела использования
лесов и организации землепользования
ГКУ МО «Мособллес»



О.А. Шопин
(подпись)



А.С. Голобородко
(подпись)

УТВЕРЖДАЮ

Первый заместитель председателя
Комитета лесного хозяйства
Московской области
Д. Ю. Капиталин



Акт N 117/2/08-08/2019/ЛА от «23» августа 2019 г.

(номер акта, число, месяц, год)

**об изменении документированной информации
государственного лесного реестра**

Настоящий акт составлен в том, что Комитетом лесного хозяйства Московской области

(наименование органа государственной власти в области лесных отношений)

в лице заместителя начальника отдела землепользования и государственного лесного реестра О. А. Шопина

(должность, фамилия, имя, отчество лица, осуществившего внесение изменений документированной информации в государственный лесной реестр)

в государственном лесном реестре изменена документированная информация по Клинскому сельскому участковому лесничеству Клинского лесничества на основании следующих документов:

1. Выписка из ЕГРН об объекте недвижимости на земельный участок с кадастровым номером 50:10:0020903:83;
2. Выписка из ЕГРН об объекте недвижимости на земельный участок с кадастровым номером 50:10:0020803:1260;
3. Выписка из ЕГРН об объекте недвижимости на земельный участок с кадастровым номером 50:09:0060126:834.

Приложение:

1. Решение о приведении в соответствие сведений государственного лесного реестра со сведениями Единого государственного реестра недвижимости в отношении земельного участка с кадастровым номером 50:10:0020903:83;
2. Решение о приведении в соответствие сведений государственного лесного реестра со сведениями Единого государственного реестра недвижимости в отношении земельного участка с кадастровым номером 50:09:0060126:834;
3. Протокол заседания Межведомственной рабочей группы по устранению противоречий в сведениях государственных реестров от 16.08.2019 № 29ПС-1053.

Акт составил:

Заместитель начальника отдела
землепользования и государственного
лесного реестра

(подпись)

О. А. Шопин
(Ф.И.О.)

Начальник отдела использования
лесов и организации
землепользования

А.С. Голобородко

Утверждаю

Первый заместитель председателя Комитета
лесного хозяйства Московской области
(должность)

Капитанов Д.Ю.
(Ф.И.О.)

(подпись)



Акт N 7/2/04-09/2019/ЛА от 19 августа 2019 года

(число, месяц, год)

Об изменении документированной информации государственного лесного реестра

Настоящий акт составлен в том, что Комитетом лесного хозяйства Московской области
(наименование органа государственной власти в области лесных отношений)

в лице заместителя начальника отдела землепользования и государственного лесного
реестра О.А. Шопина

(должность, фамилия, имя, отчество лица, осуществившего внесение изменений документированной информации
в государственный лесной реестр)

в государственном лесном реестре изменена документированная информация Лобненского
участкового лесничества Дмитровского лесничества на основании следующих документов:

1. Выписка из ЕГРН об объекте недвижимости на земельный участок с кадастровым номером 50:10:0020903:14;
2. Выписка из ЕГРН об объекте недвижимости на земельный участок с кадастровым номером 50:10:0020904:32;
3. Выписка из ЕГРН об объекте недвижимости на земельный участок с кадастровым номером 50:10:0020803:54;
4. Выписка из ЕГРН об объекте недвижимости на земельный участок с кадастровым номером 50:10:0020803:1260;
5. Выписка из ЕГРН об объекте недвижимости на земельный участок с кадастровым номером 50:10:0020903:83.

Приложения:

1. Решение о приведении в соответствие сведений ГЛР со сведениями ЕГРН в отношении земельного участка с № 50:10:0020903:14;
2. Решение о приведении в соответствие сведений ГЛР со сведениями ЕГРН в отношении земельного участка с № 50:10:0020904:32;
3. Решение о приведении в соответствие сведений ГЛР со сведениями ЕГРН в отношении земельного участка с № 50:10:0020903:54;
4. Решение о приведении в соответствие сведений ГЛР со сведениями ЕГРН в отношении земельного участка с № 50:10:0020803:1260;
5. Решение о приведении в соответствие сведений ГЛР со сведениями ЕГРН в отношении земельного участка с № 50:10:0020903:83;

6. Схема наложения на земли лесного фонда земельного участка с кадастровым номером 50:10:0020903:14;
7. Схема наложения на земли лесного фонда земельного участка с кадастровым номером 50:10:0020904:32;
8. Схема наложения на земли лесного фонда земельного участка с кадастровым номером 50:10:0020903:54;
9. Схема наложения на земли лесного фонда земельного участка с кадастровым номером 50:10:0020803:1260;
10. Схема наложения на земли лесного фонда земельного участка с кадастровым номером 50:10:0020903:83;
11. Копия таксационного описания;
12. Выкопировка из лесоустроительного планшета.

Акт составил:

Заместитель начальника отдела землепользования
и государственного лесного реестра

Начальник отдела использования
лесов и организации землепользования
ГКУ МО «Мособллес»



О.А. Шопин

(подпись)



А.С. Голобородко

(подпись)

УТВЕРЖДАЮ

Первый заместитель председателя
Комитета лесного хозяйства
Московской области
И. Ю. Капиталин



Акт N 117/2/08-08/2019/ЛА от «23» августа 2019 г.
(номер акта, число, месяц, год)

**об изменении документированной информации
государственного лесного реестра**

Настоящий акт составлен в том, что Комитетом лесного хозяйства Московской области

(наименование органа государственной власти в области лесных отношений)

в лице заместителя начальника отдела землепользования и государственного лесного реестра О. А. Шопина

(должность, фамилия, имя, отчество лица, осуществившего внесение изменений документированной информации в государственный лесной реестр)

в государственном лесном реестре изменена документированная информация по Клинскому сельскому участковому лесничеству Клинского лесничества на основании следующих документов:

1. Выписка из ЕГРН об объекте недвижимости на земельный участок с кадастровым номером 50:10:0020903:83;
2. Выписка из ЕГРН об объекте недвижимости на земельный участок с кадастровым номером 50:10:0020803:1260;
3. Выписка из ЕГРН об объекте недвижимости на земельный участок с кадастровым номером 50:09:0060126:834.

Приложение:

1. Решение о приведении в соответствие сведений государственного лесного реестра со сведениями Единого государственного реестра недвижимости в отношении земельного участка с кадастровым номером 50:10:0020903:83;
2. Решение о приведении в соответствие сведений государственного лесного реестра со сведениями Единого государственного реестра недвижимости в отношении земельного участка с кадастровым номером 50:09:0060126:834;
3. Протокол заседания Межведомственной рабочей группы по устранению противоречий в сведениях государственных реестров от 16.08.2019 № 29ПС-1053.

Акт составил:
Заместитель начальника отдела
землепользования и государственного
лесного реестра

(подпись)

О. А. Шопин
(Ф.И.О.)

Начальник отдела использования
лесов и организации
землепользования

А.С. Голобородко

УТВЕРЖДАЮ

Первый заместитель председателя
Комитета лесного хозяйства
Московской области
Д. Ю. Капиталин

(Ф.И.О.)

(подпись)

МП



Акт N 32/2/08-08/2019/ГУ от «12» августа 2019г.

(номер акта, число, месяц, год)

**об изменении документированной информации
государственного лесного реестра**

Настоящий акт составлен в том, что Комитетом лесного хозяйства Московской области

(наименование органа государственной власти в области лесных отношений)
в лице заместителя начальника отдела землепользования и государственного лесного реестра О.А. Шопина

(должность, фамилия, имя, отчество лица, осуществившего внесение изменений документированной информации в государственный лесной реестр)
в государственном лесном реестре изменена документированная информация по Сельскому участковому лесничеству Клинского лесничества на основании следующих документов:

1. Выписка из Единого государственного реестра недвижимости на земельный участок с кадастровым номером 50:10:0010403:4176 на 187 листах.

Приложение:

1. Решение о приведении в соответствие сведений государственного лесного реестра со сведениями Единого государственного реестра недвижимости.
2. Выкопировка из плана лесных участков г. Химки Московской области Сельского участкового лесничества квартала 1 выделов 118, 124, 126, 127 на 1 листе.
3. Копия таксационного описания г. Химки Московской области Сельского участкового лесничества квартала 1 выделов 118, 124, 126, 127 на 2 листах.
4. Схема наложения земель населенных пунктов с кадастровым номером 50:10:0010403:4176 на земли Государственного лесного фонда Сельского участкового лесничества Клинского лесничества из Ведомственной информационной системы обеспечения деятельности Главного управления архитектуры и градостроительства Московской области - на 6 листах.

Акт составил:

Заместитель начальника отдела
землепользования и государственного
лесного реестра

(подпись)

О.А. Шопин
(Ф.И.О.)

Директор филиала – лесничий
Клинского филиала ГКУ МО
«Мособллес»

(подпись)

С.Л. Голобородко
(Ф.И.О.)

Старший участковый лесничий
Сельского участкового лесничества

(подпись)

Е.Л. Садов
(Ф.И.О.)

Приложение 53. По земельному участку с кадастровым номером 50:10:0080202:216.

Утверждаю
Первый заместитель
председателя Комитета лесного
(должность)
хозяйства Московской области
Д. Ю. Капителин
(фамилия, имя, отчество)
(подпись)
М.П.

Акт № 37/2/07-07/2019 ЛА от 01 августа 2019

(число, месяц, год)

об изменении документированной информации государственного лесного
реестра

Настоящий акт составлен в том, что Комитетом лесного хозяйства Московской области
(наименование органа государственной власти в области лесных отношений)
в лице заместителя начальника отдела землепользования и государственного лесного
реестра О.А.Шопина
(должность, фамилия, имя, отчество лица, осуществившего внесение изменений документированной информации
в государственный лесной реестр)
в государственном лесном реестре изменена документированная информация по Новогорскому
участковому лесничеству Истринского лесничества на основании следующих документов:

1. Выписка из ЕИРН об объекте недвижимости от 01.08.2019 № 99/2019/275937261 на
земельный участок с кадастровым номером 50:10:0080202:216;

Приложение:

1. Схема наложения на земли лесного фонда земельного участка с кадастровым номером
50:10:0080202:216 по ВИС ГУАГ МО

2. Копия таксационного описания Новогорского участкового лесничества, квартал 19
выдел 5.

3. Выкопировка из лесоустроительного плана № 2 Новогорского участкового
лесничества, квартал 19 выдел 5.

4. Протокол № 29ПС-421 от 26.04.2019 Межведомственной рабочей группы по устранению
противоречий в сведениях государственных реестров

Акт составил:

Заместителя начальника отдела землепользования
и государственного лесного реестра

(подпись)

О.А.Шопин

Заместитель директора филиала-лесничего

(подпись)

Г.А. Шаронова

Старший участковый лесничий

(подпись)

Д.И. Евсжилов

Старший участковый лесничий

(подпись)

Н.А. Гаджиева

Приложение 54. По земельному участку с кадастровым номером 50:10:0080202:119.

Утверждаю
Первый заместитель
председателя Комитета лесного
(должность)
хозяйства Московской области
Д.Ю. Карпалкина
(фамилия, имя, отчество)
(подпись)
М.П.

Акт N 35/2/07-07/2019 ЛА от 03 июля 2019

(число, месяц, год)

об изменении документированной информации государственного лесного
реестра

Настоящий акт составлен в том, что Комитетом лесного хозяйства Московской области
(наименование органа государственной власти в области лесных отношений)
в лице заместителя начальника отдела землепользования и государственного лесного
реестра О.А.Шопина
(должность, фамилия, имя, отчество лица, осуществившего внесение измененной документированной информации
в государственный лесной реестр)
в государственном лесном реестре изменена документированная информация по Новогорскому
участковому лесничеству Истринского лесничества на основании следующих документов:

1.Кадастровая выписка о земельном участке от 27.06.2019 № МО-19/ЗВ-2237965 на
земельный участок с кадастровым номером 50:10:0080202:119.

Приложение:

- 1.Схема наложения на земли лесного фонда земельного участка с кадастровым номером
50:10:0080202:119 по ВИС ГУАГ МО.
2. Копия таксационного описания Новогорского участкового лесничества, квартал 19
выдел 5.
3. Выкопировка из лесоустроительного планшета № 2 Новогорского участкового
лесничества квартал 19 выдел 5.
- 4.Протоккол № 29ПС-421 от 26.04.2019 Межведомственной рабочей группы по устранению
противоречий в сведениях государственных реестров – на 6 листах

Акт составил:

Заместителя начальника отдела землепользования
и государственного лесного реестра

(подпись)

О.А.Шопин

Заместитель директора филиала-лесничества:

(подпись)

Г.А. Шаронова

Старший участковый лесничий

(подпись)

И.В.Новожилков

Старший участковый лесничий

(подпись)

Е.А. Гаджиева

Приложение 55. По земельному участку с кадастровым номером 50:10:0080202:122.

Утверждаю
Первый заместитель

председателя Комитета лесного
хозяйства Московской области



Акт № 34/2/07-07/2019 ЛА от 03 июля 2019

(число, месяц, год)

об изменении документированной информации государственного лесного реестра

Настоящий акт составлен в том, что Комитетом лесного хозяйства Московской области (наименование органа государственной власти в области лесных отношений) в лице заместителя начальника отдела землепользования и государственного лесного реестра О.А.Шопина (должность, фамилия, имя, отчество лица, осуществившего внесение изменений документированной информации в государственный лесной реестр) в государственном лесном реестре изменена документированная информация по Новогорскому участковому лесничеству Истринского лесничества на основании следующих документов:

1. Кадастровая выписка о земельном участке от 27.06.2019 № МО-19/ЗВ-2237789 на земельный участок с кадастровым номером 50:10:0080202:122.

Приложение:

1. Схема наложения на земли лесного фонда земельного участка с кадастровым номером 50:10:0080202:122 по ВИС ГУЛГ МО.
2. Копия таксационного описания Новогорского участкового лесничества, квартал 19 выдела 5,11.
3. Выкопировка из лесоустроительного плана № 2 Новогорского участкового лесничества квартал 19 выдела 5,11.
4. Протокол № 29ПС-421 от 26.04.2019 Межведомственной рабочей группы по устранению противоречий в сведениях государственных реестров.

Акт составил:

Заместителя начальника отдела землепользования
и государственного лесного реестра

(подпись)

О.А.Шопин

Заместитель директора филиала-лесничего

(подпись)

Г.А. Шаронова

Старший участковый лесничий

(подпись)

И.В. Новожилов

Старший участковый лесничий


(подпись)

Н.А. Гаджиева

Приложение 56. По земельному участку с кадастровым номером 50:10:0080202:125.

Утверждаю
Первый заместитель

председателя Комитета лесного
хозяйства Московской области



Акт N 33/2/07-07/2019 ЛА от 03 июля 2019

(число, месяц, год)

об изменении документированной информации государственного лесного
реестра

Настоящий акт составлен в том, что Комитетом лесного хозяйства Московской области
(наименование органа государственной власти в области лесных отношений)

в лице заместителя начальника отдела землепользования и государственного лесного
реестра О.А.Шопина

(должность, фамилия, имя, отчество лица, осуществившего внесение изменений документированной информации
в государственный лесной реестр)

в государственном лесном реестре изменена документированная информация по Новогорскому
участковому лесничеству Истринского лесничества на основании следующих документов:

1.Кадастровая выписка о земельном участке от 27.06.2019 № МО-19/ЗВ-2237796 на
земельный участок с кадастровым номером 50:10:0080202:125.

Приложение:

1.Схема наложения на земли лесного фонда земельного участка с кадастровым номером
50:10:0080202:125 по ВИС ТУАГ-НО.

2. Копия таксационного описания Новогорского участкового лесничества, квартал 19
выдела 5,11.

3. Выкопировка из лесоустроительного плана № 2 Новогорского участкового
лесничества квартал 19 выдела 5,11.

4.Протокол № 29ПС-421 от 26.04.2019 Межведомственной рабочей группы по устранению
противоречий в сведениях государственных реестров – на 6 листах

Акт составил:

Заместителя начальника отдела землепользования
и государственного лесного реестра

(подпись)

О.А.Шопин

Заместитель директора филиала-лесничего

(подпись)

Г.А. Шаронова

Старший участковый лесничий

(подпись)

И.В.Новожилков

Старший участковый лесничий

(подпись)

Э.А. Гаджиева

Утверждаю
Первый заместитель

председателя Комитета лесного
хозяйства Московской области

Д.В.Жариков
(Фамилия, Имя, Отчество)
М.П.



Акт N 32/2/07-07/2019 ЛА от 03 июля 2019

(число, месяц, год)

об изменении документированной информации государственного лесного
реестра

Настоящий акт составлен в том, что Комитетом лесного хозяйства Московской области
(наименование органа государственной власти в области лесных отношений)

в лице заместителя начальника отдела землепользования и государственного лесного
реестра О.А.Шопина

(должность, фамилия, имя, отчество лица, осуществившего внесение изменений документированной информации
в государственный лесной реестр)

в государственном лесном реестре изменена документированная информация по Новогорскому
участковому лесничеству Истринского лесничества на основании следующих документов:

1.Кадастровая выписка о земельном участке от 27.06.2019 № МО-19/ЗВ-2237950 на
земельный участок с кадастровым номером 50:10:0080202:90.

Приложение:

1.Схема наложения на земли лесного фонда земельного участка с кадастровым номером
50:10:0080202:90 по ВИС ГУАП МО.

2. Копия таксационного описания Новогорского участкового лесничества, квартал 19
выдела 5.

3. Выкопировка из лесустроительного плана № 2 Новогорского участкового
лесничества квартал 19 выдела 5.

4.Протокол № 29/ПС-421 от 26.04.2019 Межведомственной рабочей группы по устранению
противоречий в сведениях государственных реестров.

Акт составил:

Заместителя начальника отдела землепользования
и государственного лесного реестра

(подпись)

О.А.Шопин

Заместитель директора филиала-лесничего

(подпись)

Г.А. Шаронова

Старший участковый лесничий

(подпись)

И.В.Новожилков

Старший участковый лесничий

(подпись)

Н.А. Гацкиева

Приложение 58. По земельному участку с кадастровым номером 50:10:0030102:307.



Акт N 8/2/04-09/2019/ЛА от «19» августа 2019 г.
(номер акта, число, месяц, год)
**об изменении документированной информации
государственного лесного реестра**

Настоящий акт составлен в том, что Комитетом лесного хозяйства Московской области

(наименование органа государственной власти в области лесных отношений)

в лице заместителя начальника отдела землепользования и государственного лесного реестра О. А. Шопина

(должность, фамилия, имя, отчество лица, осуществлявшего внесение изменений документированной информации в государственный лесной реестр)

в государственном лесном реестре изменена документированная информация по Лобненскому участковому лесничеству Дмитровского лесничества на основании следующих документов:

1. Выписка из ЕГРН на земельный участок с кадастровым номером 50:10:0030102:302.
2. Выписка из ЕГРН на земельный участок с кадастровым номером 50:10:0030102:303.
3. Выписка из ЕГРН на земельный участок с кадастровым номером 50:10:0030102:304.
4. Выписка из ЕГРН на земельный участок с кадастровым номером 50:10:0030102:307.
5. Выписка из ЕГРН на земельный участок с кадастровым номером 50:10:0000000:15983.

Приложение:

1. Протокол заседания Межведомственной рабочей группы по устранению противоречий в сведениях государственных реестров от 26.01.2018 № 27ПС-58.
2. Схема пересечения из ИСОГД.
3. Копия таксационного описания.
4. Копия лесоустроительного планшета.


Акт составил:
Заместитель начальника отдела
землепользования и государственного
лесного реестра



(подпись)

О. А. Шопин
(Ф.И.О.)

Начальник отдела использования
лесов и организации
землепользования



(подпись)

А. С. Голобородко
(Ф.И.О.)

Приложение 59. По земельному участку с кадастровым номером 50:10:0030102:303.



Акт N 8/2/04-09/2019/ЛА от «19» августа 2019 г.
(номер акта, число, месяц, год)

**об изменении документированной информации
государственного лесного реестра**

Настоящий акт составлен в том, что Комитетом лесного хозяйства Московской области

(наименование органа государственной власти в области лесных отношений)

в лице заместителя начальника отдела землепользования и государственного лесного реестра О. А. Шопина

(должность, фамилия, имя, отчество лица, осуществлявшего внесение изменений документированной информации в государственный лесной реестр)

в государственном лесном реестре изменена документированная информация по Лобненскому участковому лесничеству Дмитровского лесничества на основании следующих документов:

1. Выписка из ЕГРН на земельный участок с кадастровым номером 50:10:0030102:302.
2. Выписка из ЕГРН на земельный участок с кадастровым номером 50:10:0030102:303.
3. Выписка из ЕГРН на земельный участок с кадастровым номером 50:10:0030102:304.
4. Выписка из ЕГРН на земельный участок с кадастровым номером 50:10:0030102:307.
5. Выписка из ЕГРН на земельный участок с кадастровым номером 50:10:0000000:15983.

Приложение:


1. Протокол заседания Межведомственной рабочей группы по устранению противоречий в сведениях государственных реестров от 26.01.2018 № 27ПС-58.
2. Схема пересечения из ИСОГД.
3. Копия таксационного описания.
4. Копия лесоустроительного планшета.

Акт составил:
Заместитель начальника отдела
землепользования и государственного
лесного реестра


(подпись)

О. А. Шопин
(Ф.И.О.)

Начальник отдела использования
лесов и организации
землепользования


(подпись)

А. С. Голобородко
(Ф.И.О.)

Приложение 60. По земельному участку с кадастровым номером 50:10:0030102:302.



Акт N 8/2/04-09/2019/ЛА от «19» августа 2019 г.
(номер акта, число, месяц, год)

**об изменении документированной информации
государственного лесного реестра**

Настоящий акт составлен в том, что Комитетом лесного хозяйства Московской области

(наименование органа государственной власти в области лесных отношений)

в лице заместителя начальника отдела землепользования и государственного лесного реестра О. А. Шопина

(должность, фамилия, имя, отчество лица, осуществлявшего внесение изменений документированной информации в государственный лесной реестр)

в государственном лесном реестре изменена документированная информация по Лобненскому участковому лесничеству Дмитровского лесничества на основании следующих документов:

1. Выписка из ЕГРН на земельный участок с кадастровым номером 50:10:0030102:302.
2. Выписка из ЕГРН на земельный участок с кадастровым номером 50:10:0030102:303.
3. Выписка из ЕГРН на земельный участок с кадастровым номером 50:10:0030102:304.
4. Выписка из ЕГРН на земельный участок с кадастровым номером 50:10:0030102:307.
5. Выписка из ЕГРН на земельный участок с кадастровым номером 50:10:0000000:15983.

Приложение:


1. Протокол заседания Межведомственной рабочей группы по устранению противоречий в сведениях государственных реестров от 26.01.2018 № 27ПС-58.
2. Схема пересечения из ИСОГД.
3. Копия таксационного описания.
4. Копия лесоустроительного планшета.

Акт составил:
Заместитель начальника отдела
землепользования и государственного
лесного реестра


(подпись)

О. А. Шопин
(Ф.И.О.)

Начальник отдела использования
лесов и организации
землепользования


(подпись)

А. С. Голобородко
(Ф.И.О.)

Приложение 61. По земельному участку с кадастровым номером 50:10:0030102:304.



Акт N 8/2/04-09/2019/ЛА от «19» августа 2019 г.
(номер акта, число, месяц, год)

**об изменении документированной информации
государственного лесного реестра**

Настоящий акт составлен в том, что Комитетом лесного хозяйства Московской области

(наименование органа государственной власти в области лесных отношений)

в лице заместителя начальника отдела землепользования и государственного лесного реестра О. А. Шопина

(должность, фамилия, имя, отчество лица, осуществлявшего внесение изменений документированной информации в государственный лесной реестр)

в государственном лесном реестре изменена документированная информация по Лобненскому участковому лесничеству Дмитровского лесничества на основании следующих документов:

1. Выписка из ЕГРН на земельный участок с кадастровым номером 50:10:0030102:302.
2. Выписка из ЕГРН на земельный участок с кадастровым номером 50:10:0030102:303.
3. Выписка из ЕГРН на земельный участок с кадастровым номером 50:10:0030102:304.
4. Выписка из ЕГРН на земельный участок с кадастровым номером 50:10:0030102:307.
5. Выписка из ЕГРН на земельный участок с кадастровым номером 50:10:0000000:15983.

Приложение:

1. Протокол заседания Межведомственной рабочей группы по устранению противоречий в сведениях государственных реестров от 26.01.2018 № 27ПС-58.
2. Схема пересечения из ИСОГД.
3. Копия таксационного описания.
4. Копия лесоустроительного планшета.


Акт составил:
Заместитель начальника отдела
землепользования и государственного
лесного реестра



(подпись)

О. А. Шопин
(Ф.И.О.)

Начальник отдела использования
лесов и организации
землепользования



(подпись)

А. С. Голобородко
(Ф.И.О.)

УТВЕРЖДАЮ

Первый заместитель председателя
Комитета лесного хозяйства
Московской области
Д. Ю. Капиталинин



Акт N 8/2/04-09/2019/ЛА от «19» августа 2019 г.

(номер акта, число, месяц, год)

**об изменении документированной информации
государственного лесного реестра**

Настоящий акт составлен в том, что Комитетом лесного хозяйства Московской области

(наименование органа государственной власти в области лесных отношений)

в лице заместителя начальника отдела землепользования и государственного лесного реестра О. А. Шопина

(должность, фамилия, имя, отчество лица, осуществляющего внесение изменений документированной информации в государственный лесной реестр)

в государственном лесном реестре изменена документированная информация по Лобненскому участковому лесничеству Дмитровского лесничества на основании следующих документов:

1. Выписка из ЕГРН на земельный участок с кадастровым номером 50:10:0030102:302.
2. Выписка из ЕГРН на земельный участок с кадастровым номером 50:10:0030102:303.
3. Выписка из ЕГРН на земельный участок с кадастровым номером 50:10:0030102:304.
4. Выписка из ЕГРН на земельный участок с кадастровым номером 50:10:0030102:307.
5. Выписка из ЕГРН на земельный участок с кадастровым номером 50:10:0000000:15983.

Приложение:

1. Протокол заседания Межведомственной рабочей группы по устранению противоречий в сведениях государственных реестров от 26.01.2018 № 27ПС-58.
2. Схема пересечения из ИСОГД.
3. Копия таксационного описания.
4. Копия лесоустроительного планшета.

Акт составил:

Заместитель начальника отдела
землепользования и государственного
лесного реестра

(подпись)

О. А. Шопин
(Ф. И. О.)

Начальник отдела использования
лесов и организации
землепользования

(подпись)

А. С. Голобородко
(Ф. И. О.)

Утверждаю

Первый заместитель председателя Комитета
лесного хозяйства Московской области

Капиталин Д.И.
(ФИО) _____ (подпись)



Акт N 9/2/04-09/2019/ЛА от 19 августа 2019 года

(число, месяц, год)

Об изменении документированной информации государственного лесного реестра

Настоящий акт составлен в том, что Комитетом лесного хозяйства Московской области
(наименование органа государственной власти в области лесных отношений)

в лице заместителя начальника отдела землепользования и государственного лесного
реестра О.А. Шопина

(должность, фамилия, имя, отчество лица, осуществившего внесение изменений документированной информации
в государственный лесной реестр)

в государственном лесном реестре изменена документированная информация Лобненского
участкового лесничества Дмитровского лесничества на основании следующих документов:

1. Выписка из ЕГРН об объекте недвижимости от 16.08.2019г. № 99/2019/278415975, на земельный участок с кадастровым номером 50:10:0020904:14, на 36 л.
2. Выписка из ЕГРН об объекте недвижимости от 16.08.2019г. № 99/2019/278391713, на земельный участок с кадастровым номером 50:10:0020904:15, на 11 л.
3. Выписка из ЕГРН об объекте недвижимости от 16.08.2019г. № 99/2019/278401308, на земельный участок с кадастровым номером 50:10:0020904:8, на 94 л.
4. Письмо ГКУ МО Мособллес" с перечнем земельных участков, по которым была оказана государственная услуга, для подготовки проектов актов об изменении в документированную информацию государственного лесного реестра, на 2 л.

Приложения:

1. Схема наложения на земли лесного фонда земельного участка с кадастровым номером 50:10:0020904:14, на 8 л.
2. Схема наложения на земли лесного фонда земельного участка с кадастровым номером 50:10:0020904:15, на 4 л.
3. Схема наложения на земли лесного фонда земельного участка с кадастровым номером 50:10:0020904:8, на 9 л.
4. Копия таксационного описания Лобненского лесопарка спецлесхоза «северный», квартал 83 выделы 5, 6, 8, 9, квартал 85 выделы 1, 2, 3, квартал 87 выделы 1, 2, 5, 9, квартал 88 выделы 1, 2, 3, 4, на 12 л.
5. Выкопировка из лесоустроительного планшета № 12 спецлесхоза «Северный» Лобненского лесопарка, квартал 83 выделы 5, 6, 8, 9, квартал 85 выделы 1, 2, 3, квартал 87 выделы 1, 2, 5, 9, квартал 88 выделы 1, 2, 3, 4, на 1 л.

Акт составил:

Заместитель начальника отдела землепользования
и государственного лесного реестра

И.о. директора филиала-лесничего

Инженер по охране и защите леса 1 кат.

Старший участковый лесничий

(подпись)

О.А. Шопин

(подпись)

В.В. Семеняченко

(подпись)

С.П. Попова

(подпись)

В.И. Шерегешев

Утверждаю

Первый заместитель председателя Комитета

лесного хозяйства Московской области

Капиталин Д. Ю.
(Ф.И.О.) _____ (подпись)



Акт N 9/2/04-09/2019/ЛА от 19 августа 2019 года

(число, месяц, год)

Об изменении документированной информации государственного лесного реестра

Настоящий акт составлен в том, что Комитетом лесного хозяйства Московской области
(наименование органа государственной власти в области лесных отношений)

в лице заместителя начальника отдела землепользования и государственного лесного
реестра О.А. Шопина

(должность, фамилия, имя, отчество лица, осуществившего внесение изменений документированной информации
в государственный лесной реестр)

в государственном лесном реестре изменена документированная информация Лобненского участкового лесничества Дмитровского лесничества на основании следующих документов:

1. Выписка из ЕГРН об объекте недвижимости от 16.08.2019г. № 99/2019/278415975, на земельный участок с кадастровым номером 50:10:0020904:14, на 36 л.
2. Выписка из ЕГРН об объекте недвижимости от 16.08.2019г. № 99/2019/278391713, на земельный участок с кадастровым номером 50:10:0020904:15, на 11 л.
3. Выписка из ЕГРН об объекте недвижимости от 16.08.2019г. № 99/2019/278401308, на земельный участок с кадастровым номером 50:10:0020904:8, на 94 л.
4. Письмо ГКУ МО Мособллес" с перечнем земельных участков, по которым была оказана государственная услуга, для подготовки проектов актов об изменении в документированную информацию государственного лесного реестра, на 2 л.

Приложения:

1. Схема наложения на земли лесного фонда земельного участка с кадастровым номером 50:10:0020904:14, на 8 л.
2. Схема наложения на земли лесного фонда земельного участка с кадастровым номером 50:10:0020904:15, на 4 л.
3. Схема наложения на земли лесного фонда земельного участка с кадастровым номером 50:10:0020904:8, на 9 л.
4. Копия таксационного описания Лобненского лесопарка спецлесхоза «северный», квартал 83 выделы 5, 6, 8, 9, квартал 85 выделы 1, 2, 3, квартал 87 выделы 1, 2, 5, 9, квартал 88 выделы 1, 2, 3, 4, на 12 л.
5. Выкопировка из лесоустроительного планшета № 12 спецлесхоза «Северный» Лобненского лесопарка, квартал 83 выделы 5, 6, 8, 9, квартал 85 выделы 1, 2, 3, квартал 87 выделы 1, 2, 5, 9, квартал 88 выделы 1, 2, 3, 4, на 1 л.

Акт составил:

Заместитель начальника отдела землепользования
и государственного лесного реестра

И.о. директора филиала-лесничего

Инженер по охране и защите леса 1 кат.

Старший участковый лесничий

(подпись)

О.А. Шопин

(подпись)

В.В. Семяченко

(подпись)

С.П. Попова

(подпись)

В.И. Шергешев

Утверждаю

Первый заместитель председателя Комитета
лесного хозяйства Московской области

Капиталин П.И.
(ФИО) _____ (подпись)



Акт № 9/2/04-09/2019/ЛА от 19 августа 2019 года

(число, месяц, год)

Об изменении документированной информации государственного лесного реестра

Настоящий акт составлен в том, что Комитетом лесного хозяйства Московской области
(наименование органа государственной власти в области лесных отношений)

в лице заместителя начальника отдела землепользования и государственного лесного
реестра О.А. Шопина

(должность, фамилия, имя, отчество лица, осуществившего внесение изменений документированной информации
в государственный лесной реестр)

в государственном лесном реестре изменена документированная информация Лобненского
участкового лесничества Дмитровского лесничества на основании следующих документов:

1. Выписка из ЕГРН об объекте недвижимости от 16.08.2019г. № 99/2019/278415975, на земельный участок с кадастровым номером 50:10:0020904:14, на 36 л.
2. Выписка из ЕГРН об объекте недвижимости от 16.08.2019г. № 99/2019/278391713, на земельный участок с кадастровым номером 50:10:0020904:15, на 11 л.
3. Выписка из ЕГРН об объекте недвижимости от 16.08.2019г. № 99/2019/278401308, на земельный участок с кадастровым номером 50:10:0020904:8, на 94 л.
4. Письмо ГКУ МО Мособллес" с перечнем земельных участков, по которым была оказана государственная услуга, для подготовки проектов актов об изменении в документированную информацию государственного лесного реестра, на 2 л.

Приложения:

1. Схема наложения на земли лесного фонда земельного участка с кадастровым номером 50:10:0020904:14, на 8 л.
2. Схема наложения на земли лесного фонда земельного участка с кадастровым номером 50:10:0020904:15, на 4 л.
3. Схема наложения на земли лесного фонда земельного участка с кадастровым номером 50:10:0020904:8, на 9 л.
4. Копия таксационного описания Лобненского лесопарка спецлесхоза «северный», квартал 83 выделы 5, 6, 8, 9, квартал 85 выделы 1, 2, 3, квартал 87 выделы 1, 2, 5, 9, квартал 88 выделы 1, 2, 3, 4, на 12 л.
5. Выкопировка из лесоустроительного планшета № 12 спецлесхоза «Северный» Лобненского лесопарка, квартал 83 выделы 5, 6, 8, 9, квартал 85 выделы 1, 2, 3, квартал 87 выделы 1, 2, 5, 9, квартал 88 выделы 1, 2, 3, 4, на 1 л.

Акт составил:

Заместитель начальника отдела землепользования
и государственного лесного реестра

И.о. директора филиала-лесничего

Инженер по охране и защите леса 1 кат.

Старший участковый лесничий

(подпись)

О.А. Шопин

(подпись)

В.В. Семеняченко

(подпись)

С.П. Попова

(подпись)

В.И. Шерешев

УТВЕРЖДАЮ

Первый заместитель председателя
Комитета лесного хозяйства
Московской области

Д. Ю. Каменкин
(ф.и.о.)

(подпись)



Акт N 17/2/08-08/2019 от 07.07.2019г.

(номер акта, число, месяц, год)

**об изменении документированной информации
государственного лесного реестра**

Настоящий акт составлен в том, что Комитетом лесного хозяйства Московской области

(наименование органа государственной власти в области лесных отношений)

в лице заместителя начальника отдела землепользования и государственного лесного реестра И.Р. Сетдиков

(должность, фамилия, имя, отчество лица, осуществившего внесение изменений документированной информации в государственный лесной реестр)

в государственном лесном реестре изменена документированная информация по Сельскому участковому лесничеству Клинского лесничества на основании следующих документов:

1. Выписка из Единого государственного реестра недвижимости на земельный участок с кадастровым номером 50:10:0080206:49 на 7 листах.

Приложение:

1. Протокол заседания Межведомственной рабочей группы по устранению противоречий в сведениях государственных реестров от 17.05.2019 № 29ПС-557 - на 5 листах.

2. Выкопировка из плана лесных участков г.о. Химки Московской области Сельского участкового лесничества квартала 1 выдела 93 на 1 листе.

3. Копия таксационного описания г.о. Химки Московской области Сельского участкового лесничества квартала 1 выдела 93 на 1 листе.

5. Схема наложения земель населенных пунктов с кадастровым номером 50:10:0080206:49 на земли Государственного лесного фонда Сельского участкового лесничества Клинского лесничества из Ведомственной информационной системы обеспечения деятельности Главного управления архитектуры и градостроительства Московской области - на 3 листах.

Акт составил:

Заместитель начальника отдела
землепользования и государственного
лесного реестра

(подпись)

И.Р. Сетдиков
(ф.и.о.)

Директор филиала - лесничий
Клинского филиала ГКУ МО
«Мособллес»

(подпись)

С.Л. Голобородко
(ф.и.о.)

Старший участковый лесничий
Сельского участкового лесничества

(подпись)

Е.Л. Садов
(ф.и.о.)

УТВЕРЖДАЮ

Первый заместитель председателя
Комитета лесного хозяйства

Московской

Д. Ю. Ка

(ф.и.о.)

(подпись)

МП



Акт N 19/2/08-08/2019 от 30.07.2019

(номер акта, число, месяц, год)

**об изменении документированной информации
государственного лесного реестра**

Настоящий акт составлен в том, что Комитетом лесного хозяйства Московской области

(наименование органа государственной власти в области лесных отношений)
в лице заместителя начальника отдела землепользования и государственного лесного реестра И.Р. Сетдиков

(должность, фамилия, имя, отчество лица, осуществившего внесение изменений документированной информации в государственный лесной реестр)
в государственном лесном реестре изменена документированная информация по Сельскому участковому лесничеству Клинского лесничества на основании следующих документов:

1. Выписка из Единого государственного реестра недвижимости на земельный участок с кадастровым номером 50:10:0080206:53 на 7 листах.

Приложение:

1. Протокол заседания Межведомственной рабочей группы по устранению противоречий в сведениях государственных реестров от 17.05.2019 № 29ПС-557 - на 5 листах.
2. Выкопировка из плана лесных участков г.о. Химки Московской области Сельского участкового лесничества квартала 1 выдела 93 на 1 листе.
3. Копия таксационного описания г.о. Химки Московской области Сельского участкового лесничества квартала 1 выдела 93 на 1 листе.
5. Схема наложения земель населенных пунктов с кадастровым номером 50:10:0080206:49 на земли Государственного лесного фонда Сельского участкового лесничества Клинского лесничества из Ведомственной информационной системы обеспечения деятельности Главного управления архитектуры и градостроительства Московской области - на 2 листах.

Акт составил:

Заместитель начальника отдела
землепользования и государственного
лесного реестра

(подпись)

И.Р. Сетдиков
(ф.и.о.)

Директор филиала - лесничий
Клинского филиала ГКУ МО
«Мособллес»

(подпись)

С.Л. Голобородко
(ф.и.о.)

Старший участковый лесничий
Сельского участкового лесничества

(подпись)

Е.Л. Садов
(ф.и.о.)

УТВЕРЖДАЮ

Первый заместитель председателя
Комитета лесного хозяйства
Московской области
Д. Ю. Капитанов
(Ф.И.О.)

(подпись)

МП

Акт N 18/2/08-08/2019 от 30.07.2019 г.
(номер акта, число, месяц, год)

**об изменении документированной информации
государственного лесного реестра**

Настоящий акт составлен в том, что Комитетом лесного хозяйства Московской области
(наименование органа государственной власти в области лесных отношений)
в лице заместителя начальника отдела землепользования и государственного лесного реестра И.Р. Сетдиков
(должность, фамилия, имя, отчество лица, осуществившего внесение изменений документированной информации в государственный лесной реестр)
в государственном лесном реестре изменена документированная информация по Сельскому участковому лесничеству Клинского лесничества на основании следующих документов:

1. Выписка из Единого государственного реестра недвижимости на земельный участок с кадастровым номером 50:10:0080206:48 на 9 листах.

Приложение:

1. Протокол заседания Межведомственной рабочей группы по устранению противоречий в сведениях государственных реестров от 17.05.2019 № 29ПС-557 - на 5 листах.
2. Выкопировка из плана лесных участков г.о. Химки Московской области Сельского участкового лесничества квартала 1 выдела 93 на 1 листе.
3. Копия таксационного описания г.о. Химки Московской области Сельского участкового лесничества квартала 1 выдела 93 на 1 листе.
5. Схема наложения земель населенных пунктов с кадастровым номером 50:10:0080206:48 на земли Государственного лесного фонда Сельского участкового лесничества Клинского лесничества из Ведомственной информационной системы обеспечения деятельности Главного управления архитектуры и градостроительства Московской области - на 2 листах.

Акт составил:

Заместитель начальника отдела
землепользования и государственного
лесного реестра

Директор филиала – лесничий
Клинского филиала ГКУ МО
«Мособллес»

Старший участковый лесничий
Сельского участкового лесничества

(подпись) _____ И.Р. Сетдиков
(Ф.И.О.)

(подпись) _____ С.Л. Голобородко
(Ф.И.О.)

(подпись) _____ Е.Л. Садов
(Ф.И.О.)



УТВЕРЖДАЮ

Первый заместитель председателя
Комитета лесного хозяйства
Московской области
Д. Ю. Козловский
(Ф.И.О.)



(подпись)
М

Акт N 21/2/08-08/2019 от 30.
(номер акта, число, месяц, год)

**об изменении документированной информации
государственного лесного реестра**

Настоящий акт составлен в том, что Комитетом лесного хозяйства Московской области
(наименование органа государственной власти в области лесных отношений)
в лице заместителя начальника отдела землепользования и государственного лесного реестра И.Р. Сетдикова
(должность, фамилия, имя, отчество лица, осуществившего внесение изменений документированной информации в государственный лесной реестр)
в государственном лесном реестре изменена документированная информация по Сельскому участковому лесничеству Клинского лесничества на основании следующих документов:

1. Выписка из Единого государственного реестра недвижимости на земельный участок с кадастровым номером 50:10:0080206:52 на 7 листах.

Приложение:

1. Протокол заседания Межведомственной рабочей группы по устранению противоречий в сведениях государственных реестров от 17.05.2019 № 29ПС-557 - на 5 листах.
2. Выкопировка из плана лесных участков г.о. Химки Московской области Сельского участкового лесничества квартала 1 выдела 93 на 1 листе.
3. Копия таксационного описания г.о. Химки Московской области Сельского участкового лесничества квартала 1 выдела 93 на 1 листе.
5. Схема наложения земель населенных пунктов с кадастровым номером 50:10:0080206:52 на земли Государственного лесного фонда Сельского участкового лесничества Клинского лесничества из Ведомственной информационной системы обеспечения деятельности Главного управления архитектуры и градостроительства Московской области - на 2 листах.

Акт составил:
Заместитель начальника отдела
землепользования и государственного
лесного реестра

Директор филиала - лесничий
Клинского филиала ГКУ МО
«МосоБллес»

Старший участковый лесничий
Сельского участкового лесничества


(подпись) И.Р. Сетдиков
(Ф.И.О.)


(подпись) С.Л. Голобородко
(Ф.И.О.)


(подпись) Е.Л. Садов
(Ф.И.О.)

Утверждаю
Первый заместитель
председателя Комитета лесного
(должность)
хозяйства Московской области

Д.Ю.Капица
(фамилия, имя, отчество)

М.П.



Акт N 2/2/07-07/2019 ЛА от 13 февраля 2019

(число, месяц, год)

об изменении документированной информации государственного лесного реестра

Настоящий акт составлен в том, что Комитетом лесного хозяйства Московской области (наименование органа государственной власти в области лесных отношений) в лице заместителя начальника отдела землепользования и государственного лесного реестра О.А.Шопина (должность, фамилия, имя, отчество лица, осуществившего внесение изменений документированной информации в государственный лесной реестр) в государственном лесном реестре изменена документированная информация по Новгородскому участковому лесничеству Истринского лесничества на основании следующих документов:

1. Выписка из ЕГРН об объекте недвижимости от 24.11.2018 № 99/2018/219040379 на земельный участок с кадастровым номером 50:10:0070202:31;

Приложение:

2. Схема наложения на земли лесного фонда земельного участка с кадастровым номером 50:10:0070202:31 по ВИС ГУАГ МО

3. Копия таксационного описания Новгородского участкового лесничества, квартал 13 выдела 22,34,36, квартал 14 выдел 3

4. Выкопировка из лесостроительного планшета № 2 Новгородского участкового лесничества, квартал 13 выдела 22,34,36, квартал 14 выдел 3

5. Протокол № 26ПС-363 от 21.05.2018 Межведомственной рабочей группы по устранению противоречий в сведениях государственных реестров.

Акт составил:

Заместитель начальника отдела землепользования и государственного лесного реестра

(подпись)

О.А.Шопин

Заместитель директора филиала-лесничего

(подпись)

Г.А. Шаронова

Старший участковый лесничий

(подпись)

Д.И. Новожилов

Старший участковый лесничий

(подпись)

Н.А. Гаджиева

Утверждаю
Первый заместитель

председателя Комитета лесного
(должность)
хозяйства Московской области

Д.Ю. Капитанов
(фамилия, имя, отчество)

М.П.



Акт N 16/2/07-14/2019 ГУ от 06 августа 2019

(число, месяц, год)

об изменении документированной информации государственного лесного реестра

Настоящий акт составлен в том, что Комитетом лесного хозяйства Московской области
(наименование органа государственной власти в области лесных отношений)

в лице заместителя начальника отдела землепользования и государственного лесного реестра О.А.Шопина

(должность, фамилия, имя, отчество лица, осуществившего внесение изменений документированной информации в государственный лесной реестр)

в государственном лесном реестре изменена документированная информация по Химкинскому участковому лесничеству Истринского лесничества на основании следующих документов:

1. Выписка ЕГРН об объекте недвижимости от 06.08.2019 № 99/2019/276579551 на земельный участок с кадастровым номером 50:10:0020101:172.

Приложение:

1. Схема наложения на земли лесного фонда земельного участка с кадастровым номером 50:10:0020101:172 по ВИС ГУАГ МО - на 3 листах.

2. Копия таксационного описания Химкинского участкового лесничества, квартал 19 выдела 09,19,20,26-на 7 листах.

3. Выкопировка из лесоустроительного планшета № 2 Химкинского участкового лесничества, квартал 19 выдела 09,19,20,26- на 1 листе.

4. Решение Комитета лесного хозяйства Московской области от 13.03.2019 о приведении сведений государственного лесного реестра в соответствии со сведениями Единого государственного реестра недвижимости.

Акт составил:

Заместителя начальника отдела землепользования
и государственного лесного реестра


(подпись)

О.А.Шопин

Заместитель директора филиала-лесничего


(подпись)

Г.А. Шаронова

Старший участковый лесничий


(подпись)

Д.И.Новожилов

Старший участковый лесничий


(подпись)

Н.А. Гаджиева

Приложение 72. По земельному участку с кадастровым номером 50:10:0020205:7.

Утверждаю
Первый заместитель
председателя Комитета лесного
хозяйства Московской области
Д.Ю.Капиталин
(фамилия, имя, отчество)
(подпись)
М.П.

Акт N 19/2/07-14/2019 ЛА от 07 июня 2019

(число, месяц, год)

об изменении документированной информации государственного лесного реестра

Настоящий акт составлен в том, что Комитетом лесного хозяйства Московской области
(наименование органа государственной власти в области лесных отношений)
в лице заместителя начальника отдела землепользования и государственного лесного
реестра О.А.Шопина
(должность, фамилия, имя, отчество лица, осуществившего внесение изменений документированной информации
в государственный лесной реестр)
в государственном лесном реестре изменена документированная информация по Химкинскому
участковому лесничеству Истринского лесничества на основании следующих документов:

1.Кадастровая выписка о земельном участке от 04.06.2019 № МО-19/ЗВ-1911549 на
земельный участок с кадастровым номером 50:10:0020205:7- на 4 листах;

Приложение:

- 1.Схема наложения на земли лесного фонда земельного участка с кадастровым номером
50:10:0020205:7 по ВИС ГУАП МО - на 2 листах.
2. Копия таксационного описания Химкинского участкового лесничества, квартал 15
выдел 18 -на 3 листах.
3. Выкопировка из лесоустроительного планшета № 2 Химкинского участкового
лесничества, квартал 15 выдел 18 - на 1 листе.
- 4.Проткол № 29ПС-421 от 26.04.2019 Межведомственной рабочей группы по устранению
противоречий в сведениях государственных реестров - на 6 листах

Акт составил:

Заместителя начальника отдела землепользования
и государственного лесного реестра

(подпись)

О.А.Шопин

Заместитель директора филиала-лесничего

(подпись)

Г.А. Шаронова

Старший участковый лесничий

(подпись)

Д.И.Новожилев

Старший участковый лесничий

(подпись)

Н.А. Гаджиева

Утверждаю
Первый заместитель
председателя Комитета лесного
(должность)
хозяйства Московской области

Д.Ю. Козырев
(фамилия, имя, отчество)

М.П.



Акт N 17/2/07-14/2019 ГУ от 06 августа 2019

(число, месяц, год)

об изменении документированной информации государственного лесного реестра

Настоящий акт составлен в том, что Комитетом лесного хозяйства Московской области
(наименование органа государственной власти в области лесных отношений)

в лице заместителя начальника отдела землепользования и государственного лесного реестра О.А.Шопина

(должность, фамилия, имя, отчество лица, осуществлявшего внесение изменений документированной информации в государственный лесной реестр)

в государственном лесном реестре изменена документированная информация по Химкинскому участковому лесничеству Истринского лесничества на основании следующих документов:

1. Выписка ЕГРН об объекте недвижимости от 06.08.2019 № 99/2019/276579435 на земельный участок с кадастровым номером 50:10:0020101:173.

Приложение:

1. Схема наложения на земли лесного фонда земельного участка с кадастровым номером 50:10:0020101:173 по ВИС ГВАР МО – на 2 листах.

2. Копия таксационного описания Химкинского участкового лесничества, квартал 19 выдела 19,20 - на 4 листах.

3. Выкопировка из лесоустроительного плана № 2 Химкинского участкового лесничества, квартал 2 выдела 19,20 - на 1 листе.

4. Решение Комитета лесного хозяйства Московской области от 14.03.2019 о приведении сведений государственного лесного реестра в соответствии со сведениями Единого государственного реестра недвижимости.

Акт составил:

Заместителя начальника отдела землепользования и государственного лесного реестра

(подпись)

О.А.Шопин

Заместитель директора филиала лесничества

(подпись)

Г.А. Шаронова

Старший участковый лесничий

(подпись)

Д.И.Новожилев

Старший участковый лесничий

(подпись)

Н.А. Гаджиева

Приложение 74. По земельному участку с кадастровым номером 50:10:0020112:8

Утверждаю
Первый заместитель
председателя Комитета лесного
(должность)
хозяйства Московской области
Д. П. Капсалин
(фамилия, имя, отчество)
(подпись)
М.П.

Акт N 25/2/07-14/2019 ГУ от 12 августа 2019

(число, месяц, год)

об изменении документированной информации государственного лесного реестра

Настоящий акт составлен в том, что Комитетом лесного хозяйства Московской области
(наименование органа государственной власти в области лесных отношений)

в лице заместителя начальника отдела землепользования и государственного лесного
реестра О.А.Шопина

(должность, фамилия, имя, отчество лица, осуществлявшего внесение измененной документированной информации
в государственный лесной реестр)

в государственном лесном реестре изменена документированная информация по Химкинскому
участковому лесничеству Истринского лесничества на основании следующих документов:

1. Выписка ЕГРН об объекте недвижимости от 07.08.2019 № 99/2019/276769397 на
земельный участок с кадастровым номером 50:10:0020112:8.

Приложение:

1. Схема наложения на земли лесного фонда земельного участка с кадастровым номером
50:10:0020112:8 по ВИС ГУАТ МО.

2. Копия таксационного описания Химкинского участкового лесничества, квартал 19
выдела 9,43, квартал 22 выдел 2.

3. Выкопировка из лесоустроительного плана № 2 Химкинского участкового
лесничества, квартал 19 выдела 9,43, квартал 22 выдел 2.

4. Решение Комитета лесного хозяйства Московской области от 01.08.2019 о приведении
сведений государственного лесного реестра в соответствии со сведениями Единого
государственного реестра недвижимости.

Акт составил:

Заместителя начальника отдела землепользования
и государственного лесного реестра

(подпись)

О.А.Шопин

Заместитель директора филиала-лесничего

(подпись)

И.Н.Когенкова

Старший участковый лесничий

(подпись)

Д.И.Новожилов

Старший участковый лесничий

(подпись)

Н.А.Гаджиева

Утверждаю
Первый заместитель

председателя Комитета лесного
(должность)
хозяйства Московской области

П.Ю.Кашгалкин
(фамилия, имя, отчество)

М.П.

(подпись)

Акт № 8/2/07-07/2019 ГУ от 06 июня 2019

(число, месяц, год)

об изменении документированной информации государственного лесного
реестра

Настоящий акт составлен в том, что Комитетом лесного хозяйства Московской области
(наименование органа государственной власти в области лесных отношений)

в лице заместителя начальника отдела землепользования и государственного лесного
реестра О.А.Шопина

(должность, фамилия, имя, отчество лица, осуществившего внесение изменений документированной информации
в государственный лесной реестр)

в государственном лесном реестре изменена документированная информация по Новогорскому
участковому лесничеству Истринского лесничества на основании следующих документов:

1.Кадастровая выписка о земельном участке от 05.06.2019 № МО-19/ЗВ-1913062 на
земельный участок с кадастровым номером 50:10:0080203:158- на 4 листах;

Приложение:

1.Схема наложения на земли лесного фонда земельного участка с кадастровым номером
50:10:0080203:158 по ВИС ГУЛГ МО - на 2 листах.

2. Копия таксационного описания Новогорского участкового лесничества, квартал 11
выдел 18 -на 3 листах.

3. Выкопировка из лесосуброительного планшета № 2 Новогорского участкового
лесничества, квартал 11 выдел 18- на 1 листе.

Акт составил:

Заместителя начальника отдела землепользования
и государственного лесного реестра

(подпись)

О.А.Шопин

Заместитель директора филиала-лесничества

(подпись)

Г.А. Шарнова

Старший участковый лесничий

(подпись)

Д.И. Новожилов

Старший участковый лесничий

(подпись)

Н.А. Гаджиева

Приложение 76. По земельному участку с кадастровым номером 50:10:0080202:94.

Утверждаю
Первый заместитель

председателя Комитета лесного
(должность)
хозяйства Московской области

Д.Ю.Капиталин
(фамилия, имя, отчество)

(подпись)

М.П.

Акт № 33/2/07-07/2019 ЛА от 27 июня 2019

(число, месяц, год)

об изменении документированной информации государственного лесного реестра

Настоящий акт составлен в том, что Комитетом лесного хозяйства Московской области
(наименование органа государственной власти в области лесных отношений)

в лице заместителя начальника отдела землепользования и государственного лесного реестра О.А.Шопина

(должность, фамилия, имя, отчество лица, осуществившего внесение изменений документированной информации в государственный лесной реестр)

в государственном лесном реестре изменена документированная информация по Новогорскому участковому лесничеству Истринского лесничества на основании следующих документов:

1.Кадастровая выписка о земельном участке от 27.06.2019 № МО-19/ЭВ-2237794 на земельный участок с кадастровым номером 50:10:0080202:94 - на 5 листах;

Приложение:

1.Схема наложения на земли лесного фонда земельного участка с кадастровым номером 50:10:0080202:94 по ВИС ГУАИ МО - на 2 листах.

2. Копия таксационного описания Новогорского участкового лесничества, квартал 19 выдела 5,12,13- на 5 листах.

3. Выкопировка из лесоустроительного планшета № 2 Новогорского участкового лесничества квартал 19 выдела 5,12,13- на 1 листе.

4.Протокол № 29ПС-421 от 26.04.2019 Межведомственной рабочей группы по устранению противоречий в сведениях государственных реестров - на 6 листах

Акт составил:

Заместителя начальника отдела землепользования и государственного лесного реестра

(подпись)

О.А.Шопин

Заместитель директора филиала-лесничего

(подпись)

Г.А. Шарнова

Старший участковый лесничий

(подпись)

Д.И.Новожилов

Старший участковый лесничий

(подпись)

Н.А. Гаджиева

Утверждаю
Первый заместитель
председателя Комитета лесного
(должность)
хозяйства Московской области

И.Ю.Капиталинин
(фамилия, имя, отчество)

(подпись)

М.П.

Акт N 34/2/07-07/2019 ПА от 27 июня 2019

(число, месяц, год)

об изменении документированной информации государственного лесного
реестра

Настоящий акт составлен в том, что Комитетом лесного хозяйства Московской области
(наименование органа государственной власти в области лесных отношений)
в лице заместителя начальника отдела землепользования и государственного лесного
реестра О.А.Шопина
(должность, фамилия, имя, отчество лица, осуществившего внесение изменений документированной информации
в государственный лесной реестр)
в государственном лесном реестре изменена документированная информация по Новогорскому
участковому лесничеству Истринского лесничества на основании следующих документов:

1.Кадастровая выписка о земельном участке от 27.06.2019 № МО-19/ЗВ-2237855 на
земельный участок с кадастровым номером 50:10:0080202:95 – на 4 листах;

Приложения:

1.Схема наложения на земли лесного фонда земельного участка с кадастровым номером
50:10:0080202:95 по ВИС ГУАР МО – на 2 листах.

2. Копия таксационного описания Новогорского участкового лесничества, квартал 19
выдела 5,12- на 4 листах.

3. Выкопировка из лесоустроительного плана № 2 Новогорского участкового
лесничества квартал 19 выдела 5,12- на 1 листе.

4.Протокол № 29ПС-421 от 26.04.2019 Межведомственной рабочей группы по устранению
противоречий в сведениях государственных реестров – на 6 листах

Акт составил:

Заместителя начальника отдела землепользования
и государственного лесного реестра

(подпись)

О.А.Шопин

Заместитель директора филиала-лесничего

(подпись)

Г.А. Шаронова

Старший участковый лесничий

(подпись)

Д.И.Новожилов

Старший участковый лесничий

(подпись)

Н.А. Гаджиева

Приложение 78. По земельному участку с кадастровым номером 50:10:0080202:93

Утверждаю
Первый заместитель

председателя Комитета лесного
(должность)
хозяйства Московской области

Д.Ю.Капиталини
(Фамилия, имя, отчество)

(подпись)

М.П.

Акт № 22/2/07-07/2019 ЛА от 06 июня 2019

(число, месяц, год)

об изменении документированной информации государственного лесного
реестра

Настоящий акт составлен в том, что Комитетом лесного хозяйства Московской области
(наименование органа государственной власти в области лесных отношений)
в лице заместителя начальника отдела землепользования и государственного лесного
реестра О.А.Шолина
(должность, фамилия, имя, отчество лица, осуществившего внесение изменений документированной информации
в государственный лесной реестр)
в государственном лесном реестре изменена документированная информация по Новогорскому
участковому лесничеству Истринского лесничества на основании следующих документов:

1.Кадастровая выписка о земельном участке от 04.06.2019 № МО-19/ЗВ-1911512 на
земельный участок с кадастровым номером 50:10:0080202:93- на 4 листах;

Приложение:

1.Схема наложения на земли лесного фонда земельного участка с кадастровым номером
50:10:0080202:93 по ВИС ГУАП МО - на 2 листах.

2. Копия таксационного описания Новогорского участкового лесничества квартал 19
выдела 5,13- на 4 листах.

3. Выкопировка из лесоустроительного плана № 2 Новогорского участкового
лесничества, квартал 19 выдела 5,13- на 1 листе.

4.Протокол № 29ПС-421 от 26.04.2019 Межведомственной рабочей группы по устранению
противоречий в сведениях государственных реестров - на 6 листах

Акт составил:

Заместителя начальника отдела землепользования
и государственного лесного реестра

(подпись)

О.А.Шолин

Заместитель директора филиала-лесничего

(подпись)

Т.А. Шаркова

Старший участковый лесничий

(подпись)

Д.И. Новожилов

Старший участковый лесничий

(подпись)

Н.А. Гаджиева

Утверждаю
Первый заместитель

председателя Комитета лесного
(должность)
хозяйства Московской области

Д.Ю.Капиталинин
(фамилия, имя, отчество)

М.П.



Акт N 32/2/07-07/2019 ЛА от 27 июня 2019

(число, месяц, год)

об изменении документированной информации государственного лесного
реестра

Настоящий акт составлен в том, что Комитетом лесного хозяйства Московской области
(наименование органа государственной власти в области лесных отношений)
в лице заместителя начальника отдела землепользования и государственного лесного
реестра О.А.Шогина
(должность, фамилия, имя, отчество лица, осуществившего внесение изменений документированной информации
в государственный лесной реестр)
в государственном лесном реестре изменена документированная информация по Новогорскому
участковому лесничеству Истринского лесничества на основании следующих документов:

1. Кадастровая выписка о земельном участке от 27.06.2019 № МО-19/ЗВ-2238001 на
земельный участок с кадастровым номером 50:10:0080202:92 - на 4 листах;

Приложение:

1. Схема наложения на земли лесного фонда земельного участка с кадастровым номером
50:10:0080202:92 по БИС 1УАР МО - на 2 листах.

2. Копия таксационного описания Новогорского участкового лесничества, квартал 19
выдела 5,13,14- на 4 листах.

3. Выкопировка из лесоустроительного плана № 2 Новогорского участкового
лесничества квартал 19 выдела 5,13,14- на 1 листе.

4. Протокол № 29ПС-421 от 26.04.2019 Межведомственной рабочей группы по устранению
противоречий в сведениях государственных реестров - на 6 листах

Акт составил:

Заместителя начальника отдела землепользования
и государственного лесного реестра

(подпись)

О.А.Шогин

Заместитель директора филиала-лесничего

(подпись)

Г.А. Шаронса

Старший участковый лесничий

(подпись)

Д.И.Новожилов

Старший участковый лесничий

(подпись)

Н.А. Гаджиева

Приложение 80. По земельному участку с кадастровым номером 50:10:0080202:91.

Утверждаю
Первый заместитель
председателя Комитета лесного
(должность)
хозяйства Московской области
Д.Ю.Капиталинин
(фамилия, имя, отчество)
(подпись)
М.П.

Акт № 31/2/07-07/2019 ЛА от 27 июня 2019

(число, месяц, год)

об изменении документированной информации государственного лесного
реестра

Настоящий акт составлен в том, что Комитетом лесного хозяйства Московской области
(наименование органа государственной власти в области лесных отношений)
в лице заместителя начальника отдела землепользования и государственного лесного
реестра О.А.Шогин
(должность, фамилия, имя, отчество лица, осуществившего внесение изменений документированной информации
в государственный лесной реестр)
в государственном лесном реестре изменена документированная информация по Новогорскому
участковому лесничеству Истринского лесничества на основании следующих документов:

1.Кадастровая выписка о земельном участке от 27.06.2019 № МО-19/ЗВ-2237911 на
земельный участок с кадастровым номером 50:10:0080202:91 - на 4 листах;

Приложение:

1.Схема наложения на земли лесного фонда земельного участка с кадастровым номером
50:10:0080202:91 по ВИС ГУЛГ МО - на 2 листах.

2. Копия таксационного описания Новогорского участкового лесничества, квартал 19
выдела 5,14 - на 4 листах.

3. Выкопировка из лесоустроительного плана № 2 Новогорского участкового
лесничества квартал 19 выдела 5,14 - на 1 листе.

4.Протокол № 29ПС-421 от 26.04.2019 Межведомственной рабочей группы по устранению
противоречий в сведениях государственных реестров - на 6 листах

Акт составил:

Заместителя начальника отдела землепользования
и государственного лесного реестра

(подпись)

О.А.Шогин

Заместитель директора филиала-лесничего

(подпись)

Р.А. Шаронова

Старший участковый лесничий

(подпись)

Д.И.Новожиллов

Старший участковый лесничий

(подпись)

Н.А. Гаджиева

Приложение 81. По земельному участку с кадастровым номером 50:10:0080202:89.

Утверждаю
Первый заместитель

председателя Комитета лесного
(должность)
хозяйства Московской области

Д.Ю.Капитализян
(фамилия, имя, отчество)

М.П.

(подпись)

Акт N 19/2/07-07/2019 ЛА от 06 июня 2019

(число, месяц, год)

об изменении документированной информации государственного лесного реестра

Настоящий акт составлен в том, что Комитетом лесного хозяйства Московской области
(наименование органа государственной власти в области лесных отношений)
в лице заместителя начальника отдела землепользования и государственного лесного
реестра О.А.Шопина
(должность, фамилия, имя, отчество лица, осуществлявшего внесение изменений документированной информации
в государственный лесной реестр)
в государственном лесном реестре изменена документированная информация по Новогорскому
участковому лесничеству Истринского лесничества на основании следующих документов:

- 1.Кадастровая выписка о земельном участке от 04.06.2019 № МО-19/ЗЗ-1911618 на земельный участок с кадастровым номером 50:10:0080202:89- на 5 листах;
Приложение:
1.Схема наложения на земли лесного фонда земельного участка с кадастровым номером 50:10:0080202:89 по ВИС ГУАГ МО - на 2 листах.
2. Копия таксационного описания Новогорского участкового лесничества квартал 19 выдел 5- на 3 листах.
3. Выкопировка из лесоустроительного плана № 2 Новогорского участкового лесничества, квартал 19 выдел 5- на 1 листе.
- 4.Протокол № 29ПС-421 от 26.04.2019 Межведомственной рабочей группы по устранению противоречий в сведениях государственных реестров - на 6 листах

Акт составил:

Заместитель начальника отдела землепользования
и государственного лесного реестра

(подпись)

О.А.Шопин

Заместитель директора филиала-лесничего

(подпись)

Г.А. Шаронова

Старший участковый лесничий

(подпись)

Д.И. Погожиков

Старший участковый лесничий

(подпись)


Н.А. Гаджиева

Утверждаю
Первый заместитель

председателя Комитета лесного
(должность)
хозяйства Московской области

Д.Ю.Капиталицкий
(фамилия, имя, отчество)

М.П.



Акт N 20/2/07-07/2019 ЛА от 06 июня 2019

(число, месяц, год)

об изменении документированной информации государственного лесного реестра

Настоящий акт составлен в том, что Комитетом лесного хозяйства Московской области
(наименование органа государственной власти в области лесных отношений)

в лице заместителя начальника отдела землепользования и государственного лесного
реестра О.А.Шопин

(должность, фамилия, имя, отчество лица, осуществляющего внесение изменений документированной информации
в государственный лесной реестр)

в государственном лесном реестре изменена документированная информация по Новогорскому
участковому лесничеству Истринского лесничества на основании следующих документов:

1. Кадастровая выписка о земельном участке от 04.06.2019 № МО-19/ЗВ-1911562 на
земельный участок с кадастровым номером 50:10:0080202:88- на 5 листах;

Приложение:

1. Схема наложения на земли лесного фонда земельного участка с кадастровым номером
50:10:0080202:88 по ВИС ГУАТ МО - на 2 листах.

2. Копия таксационного описания Новогорского участкового лесничества квартал 19
выдел 5- на 3 листах.

3. Выкопировка из лесоустроительного плана № 2 Новогорского участкового
лесничества, квартал 19 выдел 5- на 1 листе.

4. Протокол № 29ПС-421 от 26.04.2019 Межведомственной рабочей группы по устранению
противоречий в сведениях государственных реестров - на 6 листах

Акт составил:

Заместителя начальника отдела землепользования
и государственного лесного реестра

(подпись)

О.А.Шопин

Заместитель директора филиала-лесничества

(подпись)

Г.А. Шаронова

Старший участковый лесничий

(подпись)

Д.И. Новожилов

Старший участковый лесничий

(подпись)

Н.А. Гаджиева

Утверждаю
Первый заместитель

председателя Комитета лесного
(должность)
хозяйства Московской области

Д.Ю.Капиталин
(фамилия, имя, отчество)

(подпись)

М.П.

Акт № 21/2/07-07/2019 ЛА от 06 июня 2019

(число, месяц, год)

об изменении документированной информации государственного лесного
реестра

Настоящий акт составлен в том, что Комитетом лесного хозяйства Московской области
(наименование органа государственной власти в области лесных отношений)

в лице заместителя начальника отдела землепользования и государственного лесного
реестра О.А.Шопина

(должность, фамилия, имя, отчество лица, осуществляющего внесение изменений документированной информации
в государственный лесной реестр)

в государственном лесном реестре изменена документированная информация по Новгородскому
участковому лесничеству Истринского лесничества на основании следующих документов:

1.Кадастровая выписка о земельном участке от 04.06.2019 № МО-19/ЗВ-1911590 на
земельный участок с кадастровым номером 50:10:0080202:87- на 4 листах;

Приложение:

1.Схема наложения на земли лесного фонда земельного участка с кадастровым номером
50:10:0080202:87 по ВИС ГУЛГ МО - на 2 листах.

2. Копия таксационного описания Новгородского участкового лесничества квартал 19
выдел 5- на 3 листах.

3. Выкопировка из лесоустроительного планшета № 2 Новгородского участкового
лесничества, квартал 19 выдел 5- на 1 листе.

4.Протокол № 29ПС-421 от 26.04.2019 Межведомственной рабочей группы по устранению
противоречий в сведениях государственных реестров - на 6 листах

Акт составил:

Заместителя начальника отдела землепользования
и государственного лесного реестра

(подпись)

О.А.Шопин

Заместитель директора филиала-лесничества

(подпись)

Г.А. Шаронова

Старший участковый лесничий

(подпись)

Д.И. НОВОЖИЛОВ

Старший участковый лесничий

(подпись)


Н.А. Гацкиева

Утверждаю
Первый заместитель
председателя Комитета лесного
(должность)
хозяйства Московской области

Д.Ю.Капиталин
(фамилия, имя, отчество)

(подпись)

М.П.



Акт N 23/2/07-07/2019 ПА от 06 июня 2019

об изменении документированной информации государственного лесного реестра

Настоящий акт составлен в том, что Комитетом лесного хозяйства Московской области (наименование органа государственной власти в области лесных отношений)

в лице заместителя начальника отдела землепользования и государственного лесного реестра О.А.Шолина

(должность, фамилия, имя, отчество лица, осуществляющего внесение изменений документированной информации в государственный лесной реестр)

в государственном лесном реестре изменена документированная информация по Новогорскому участковому лесничеству Истринского лесничества на основании следующих документов:

1.Кадастровая выписка о земельном участке от 04.06.2019 № МО-19/ЭВ-1911515 на земельный участок с кадастровым номером 50:10:0080202:86- на 5 листах;

Приложение:

1.Схема наложения на земли лесного фонда земельного участка с кадастровым номером 50:10:0080202:86 по ВИС ГУАР МО - на 2 листах.

2. Копия таксационного описания Новогорского участкового лесничества квартал 19 выдела 5,17,18- на 4 листах.

3. Выкопировка из лесоустроительного плана № 2 Новогорского участкового лесничества, квартал 19 выдела 5,17,18- на 1 листе.

4.Протокол № 29ПС-421 от 26.04.2019 Межведомственной рабочей группы по устранению противоречий в сведениях государственных реестров - на 6 листах

Акт составили:

Заместителя начальника отдела землепользования и государственного лесного реестра

(подпись)

О.А.Шолин

Заместитель директора филиала-лесничего

(подпись)

Г.А. Шаронова

Старший участковый лесничий

(подпись)

Д.И. Позожилов

Старший участковый лесничий

(подпись)

Н.А. Гаджиева

Утверждаю
Первый заместитель
председателя Комитета лесного
(полностью)
хозяйства Московской области
Д.Ю.Капиталицкий
(фамилия, имя, отчество)
(подпись)
М.П.

Акт N 14/2/07-07/2019 ЛА от 06 июня 2019

(число, месяц, год)

об изменении документированной информации государственного лесного реестра


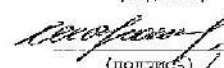
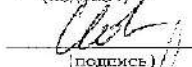
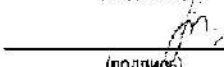
Настоящий акт составлен в том, что Комитетом лесного хозяйства Московской области (наименование органа государственной власти в области лесных отношений) в лице заместителя начальника отдела землепользования и государственного лесного реестра О.А.Шопина (должность, фамилия, имя, отчество лица, осуществившего внесение изменений документированной информации в государственный лесной реестр) в государственном лесном реестре изменена документированная информация по Новогорскому участковому лесничеству Истринского лесничества на основании следующих документов:

1. Кадастровая выписка о земельном участке от 04.06.2019 № МО-19/3В-1911513 на земельный участок с кадастровым номером 50:10:0080202:2857 - на 5 листах;

Приложение:

1. Схема наложения на земли лесного фонда земельного участка с кадастровым номером 50:10:0080202:2857 по ВИС ГУАП МО - на 2 листах.
2. Копия таксационного описания Новогорского участкового лесничества квартал 19 выдел 18- на 3 листах.
3. Вексировка из лесоустроительного плана № 2 Новогорского участкового лесничества, квартал 19 выдел 18- на 1 листе.
4. Протокол № 29ПС-421 от 26.04.2019 Межведомственной рабочей группы по устранению противоречий в сведениях государственных реестров - на 6 листах

Акт составили:

Заместителя начальника отдела землепользования и государственного лесного реестра	 (подпись)	О.А.Шопин
Заместитель директора филиала-лесничего	 (подпись)	Г.А. Шаронова
Старший участковый лесничий	 (подпись)	Д.М. Новожилов
Старший участковый лесничий	 (подпись)	Н.А. Гаджиева

Утверждаю
Первый заместитель

председателя Комитета лесного
(должность)
хозяйства Московской области

Д. Ю. Капителин
(фамилия, имя, отчество)

М.П.

(подпись)

Акт N 30/2/07-07/2019 ЛА от 27 июня 2019

(число, месяц, год)

об изменении документированной информации государственного лесного
реестра

Настоящий акт составлен в том, что Комитетом лесного хозяйства Московской области
(наименование органа государственной власти в области лесных отношений)

в лице заместителя начальника отдела землепользования и государственного лесного
реестра О.А. Попина

(должность, фамилия, имя, отчество лица, осуществившего внесение изменений документированной информации
в государственный лесной реестр)

в государственном лесном реестре изменена документированная информация по Новгородскому
участковому лесничеству Истринского лесничества на основании следующих документов:

1. Кадастровал выписка о земельном участке от 27.06.2019 № МО-19/33-2237923 на
земельный участок с кадастровым номером 50:10:0080202:2859 - на 5 листах;

Приложение:

1. Схема наложения на земли лесного фонда земельного участка с кадастровым номером
50:10:0080202:2859 по ВИС ГУАИ МО - на 2 листах.

2. Копия таксационного описания Новгородского участкового лесничества, квартал 19
выдел 18 - на 3 листах.

3. Выкопировка из лесоустроительного планшета № 2 Новгородского участкового
лесничества квартал 19 выдел 18 - на 1 листе.

4. Протокол № 29ПС-421 от 26.04.2019 Межведомственной рабочей группы по устранению
противоречий в сведениях государственных реестров - на 6 листах

Акт составил:

Заместителя начальника отдела землепользования
и государственного лесного реестра

(подпись)

О.А. Попин

Заместитель директора филиала лесничества

(подпись)

Г.А. Шаронова

Старший участковый лесничий

(подпись)

Д.И. Новожилев

Старший участковый лесничий

(подпись)

Н.А. Раджиева

Утверждаю
Первый заместитель
председателя Комитета лесного
(должность)
хозяйства Московской области
Д.Ю.Капиталинин
(фамилия, имя, отчество)
(подпись)
М.П.

Акт № 15/2/07-07/2019 ЛА от 06 июня 2019

(число, месяц, год)

об изменении документированной информации государственного лесного реестра

Настоящий акт составлен в том, что Комитетом лесного хозяйства Московской области (наименование органа государственной власти в области лесных отношений) в лице заместителя начальника отдела землепользования и государственного лесного реестра С.А.Шопина (должность, фамилия, имя, отчество лица, осуществившего внесение изменений документированной информации в государственный лесной реестр) в государственном лесном реестре изменена документированная информация по Новогорскому участковому лесничеству Истринского лесничества на основании следующих документов:

1. Кадастровая выписка о земельном участке от 04.06.2019 № МО-19/ЗВ-1911586 на земельный участок с кадастровым номером 50:10:0080202:2858 - на 4 листах;

Приложение:

1. Схема наложения на земли лесного фонда земельного участка с кадастровым номером 50:10:0080202:2858 по ВИС ГУДЛ МО - на 2 листах.

2. Копия таксационного описания Новогорского участкового лесничества квартал 19 выдел 18- на 3 листах.

3. Выкопировка из лесоустроительного плана № 2 Новогорского участкового лесничества, квартал 19 выдел 18- на 1 листе.

4. Протокол № 29ПС-421 от 26.04.2019 Межведомственной рабочей группы по устранению противоречий в сведениях государственных реестров - на 6 листах.

Акт составил:

Заместитель начальника отдела землепользования и государственного лесного реестра

(подпись)

О.А.Шопин

Заместитель директора филиала-лесничества

(подпись)

Г.А. Шаронова

Старший участковый лесничий

(подпись)

Д.И. Новожилов

Старший участковый лесничий

(подпись)

Н.А. Гаджиева


Утверждаю
Первый заместитель

председателя Комитета лесного
(должность)
хозяйства Московской области

Д.Ю.Капиталин
(фамилия, имя, отчество)

(подпись)

М.П.



Акт N 29/2/07-07/2019 ЛА от 06 июня 2019

(число, месяц, год)

об изменении документированной информации государственного лесного
реестра

Настоящий акт составлен в том, что Комитетом лесного хозяйства Московской области
(наименование органа государственной власти в области лесных отношений)
в лице заместителя начальника отдела землепользования и государственного лесного
реестра О.А.Шоина
(должность, фамилия, имя, отчество лица, осуществившего внесение изменений документированной информации
в государственный лесной реестр)
в государственном лесном реестре изменена документированная информация по Новогорскому
участковому лесничеству Истринского лесничества на основании следующих документов:

- 1.Кадастровая выписка о земельном участке от 04.06.2019 № МО-19/ЗЕ-1911569 на земельный участок с кадастровым номером 50:10:0080202:84 - на 4 листах;
Приложение:
 - 1.Схема наложения на земли лесного фонда земельного участка с кадастровым номером 50:10:0080202:84 по ВИС ГУАП МО - на 2 листах.
 2. Копия таксационного описания Новогорского участкового лесничества, квартал 19 выдел 18 - на 3 листах.
 3. Выкопировка из лесоустроительного плана № 2 Новогорского участкового лесничества/квартал 19 выдел 18 - на 1 листе.
 - 4.Протокол № 29ПС-421 от 26.04.2019 Межведомственной рабочей группы по устранению противоречий в сведениях государственных реестров - на 6 листах.

Акт составили:

Заместителя начальника отдела землепользования
и государственного лесного реестра

(подпись)

О.А.Шоин

Заместитель директора филиала-лесничего

(подпись)

Г.А. Шаронова

Старший участковый лесничий

(подпись)

Д.И.Новожилов

Старший участковый лесничий

(подпись)

Н.А. Раджиева

Утверждаю
Первый заместитель

председателя Комитета лесного
(должность)
хозяйства Московской области

Ц.Ю.Калирашвили
(фамилия, имя, отчество)

(подпись)

М.П.

Акт № 16/2/07-07/2019 ЛА от 06 июня 2019

(число, месяц, год)

об изменении документированной информации государственного лесного
реестра

Настоящий акт составлен в том, что Комитетом лесного хозяйства Московской области
(наименование органа государственной власти в области лесных отношений)

в лице заместителя начальника отдела землепользования и государственного лесного
реестра О.А.Шопина

(должность, фамилия, имя, отчество лица, осуществившего внесение изменений документированной информации
в государственный лесной реестр)

в государственном лесном реестре изменена документированная информация по Новогорскому
участковому лесничеству Истринского лесничества на основании следующих документов:

1.Кадастровая выписка о земельном участке от 04.06.2019 № МО-19/5В-1911498 на
земельный участок с кадастровым номером 50:10:0080202:179- на 5 листах;

Приложение:

1.Схема наложения на земли лесного фонда земельного участка с кадастровым номером
50:10:0080202:179 по ВИС ГУАП МО - на 2 листах.

2. Копия таксационного описания Новогорского участкового лесничества квартал 19
выдел 18- на 3 листах.

3. Выкопировка из лесоустроительного плана № 2 Новогорского участкового
лесничества, квартал 19 выдел 18- на 1 листе.

4.Протокол № 29ПС-421 от 26.04.2019 Межведомственной рабочей группы по устранению
противоречий в сведениях государственных реестров - на 6 листах

Акт составил:

Заместителя начальника отдела землепользования
и государственного лесного реестра

(подпись)

О.А.Шопин

Заместитель директора филиала-лесничего

(подпись)

Г.А. Шарнова

Старший участковый лесничий

(подпись)

Д.И. Новожилов

Старший участковый лесничий

(подпись)

Н.А. Гаджиева

Утверждаю
Первый заместитель

председателя Комитета лесного
(должность)
хозяйства Московской области

Д.Ю.Капиталин
(фамилия, имя, отчество)

(подпись)
М.П.

Акт N 13/2/07-07/2019 ЛА от 06 июня 2019

(число, месяц, год)

об изменении документированной информации государственного лесного
реестра

Настоящий акт составлен в том, что Комитетом лесного хозяйства Московской области
(наименование органа государственной власти в области лесных отношений)
в лице заместителя начальника отдела землепользования и государственного лесного
реестра О.А.Поппа
(должность, фамилия, имя, отчество лица, осуществившего внесение изменений документированной информации
в государственный лесной реестр)
в государственном лесном реестре изменена документированная информация по Новогорскому
участковому лесничеству Истринского лесничества на основании следующих документов:

1. Кадастровая выписка о земельном участке от 04.06.2019 № МО-19/ЗВ-1911527 на
земельный участок с кадастровым номером 50:10:0080202:83- на 6 листах;

Приложение:

1. Схема наложения на земли лесного фонда земельного участка с кадастровым номером
50:10:0080202:83 по ВИС ГУАГ МО - на 2 листах.

2. Копия таксационного описания Новогорского участкового лесничества квартал 19
выдел 18- на 3 листах.

3. Выкопировка из лесоустроительного плана № 2 Новогорского участкового
лесничества, квартал 19 выдел 18- на 1 листе.

4. Протокол № 39ПС-421 от 26.04.2019 Межведомственной рабочей группы по устранению
противоречий в сведениях государственных реестров - на 6 листах

Акт составил:

Заместителя начальника отдела землепользования
и государственного лесного реестра

(подпись)

О.А.Поппа

Заместитель директора филиала-лесничего

(подпись)

Г.А. Шаронова

Старший участковый лесничий

(подпись)

Д.И. Новожилов

Старший участковый лесничий

(подпись)

П.А. Галкина

Утверждаю
Первый заместитель

председателя Комитета лесного
(должность)
хозяйства Московской области

Д.Ю.Капиталинин
(фамилия, имя, отчество)

(подпись)
М.П.

Акт № 25/2/07-07/2019 ЛА от 27 июня 2019

(число, месяц, год)

об изменении документированной информации государственного лесного
реестра

Настоящий акт составлен в том, что Комитетом лесного хозяйства Московской области
(наименование органа государственной власти в области лесных отношений)
в лице заместителя начальника отдела землепользования и государственного лесного
реестра О.А.Шопина
(должность, фамилия, имя, отчество лица, осуществившего внесение изменений документированной информации
в государственный лесной реестр)
в государственный лесной реестр изменена документированная информация по Новогорскому
участковому лесничеству Истринского лесничества на основании следующих документов:

1. Кадастровая выписка с земельным участком от 27.06.2019 № МО-19/ЭВ-2237904 на
земельный участок с кадастровым номером 50:10:0080202:82 - на 5 листах;

Приложение:

1. Схема наложения на земли лесного фонда земельного участка с кадастровым номером
50:10:0080202:82 по ВИС ГУАГ МО - на 2 листах.

2. Копия таксационного описания Новогорского участкового лесничества квартал 19
видела 17,18- на 3 листах.

3. Выкопировка из лесоустроительного плана № 2 Новогорского участкового
лесничества, квартал 19 видела 17,18- на 1 листе.

4. Протокол № 29ПК-421 от 26.04.2019 Уездведомственной рабочей группы по устранению
противоречий в сведениях государственных реестров - на 6 листах

Акт составил:

Заместителя начальника отдела землепользования
и государственного лесного реестра

(подпись)

О.А.Шопин

Заместитель директора филиала-лесничества

(подпись)

Г.А. Шаронова

Старший участковый лесничий

(подпись)

Д.И. Бовожидов

Старший участковый лесничий

(подпись)


Н.А. Гаджиева

Утверждаю
Первый заместитель

председателя Комитета лесного
(должность)
хозяйства Московской области

Д.Ю.Капиталин
(фамилия, имя, отчество)

М.П.



Акт № 24/2/07-07/2019 ПА от 27 июня 2019

(число, месяц, год)

об изменении документированной информации государственного лесного реестра

Настоящий акт составлен в том, что Комитетом лесного хозяйства Московской области
(наименование органа государственной власти в области лесных отношений)

в лице заместителя начальника отдела землепользования и государственного лесного реестра О.А.Шогин.

(должность, фамилия, имя, отчество лица, осуществляющего внесение изменений документированной информации в государственный лесной реестр)

в государственном лесном реестре изменена документированная информация по Новогорскому участковому лесничеству Истринского лесничества на основании следующих документов:

1.Кадастровая выписка о земельном участке от 27.06.2019 № МО-19/ЗВ-2237693 на земельный участок с кадастровым номером 50:10:0080202:81- на 5 листах;

Приложения:

1.Схема положений на земли лесного фонда земельного участка с кадастровым номером 50:10:0080202:81 по ВИС ГУАП МО - на 2 листах.

2. Копия таксационного описания Новогорского участкового лесничества квартал 19 выдел 17- на 3 листах.

3. Выкопировка из лесоустроительного плана № 2 Новогорского участкового лесничества, квартал 19 выдел 17- на 1 листе.

4.Протокол № 29ПС-421 от 36.04.2019 межведомственной рабочей группы по устранению противоречий в сведениях государственных реестров - на 6 листах

Акт составил:

Заместителя начальника отдела землепользования
и государственного лесного реестра

(подпись)

О.А.Шогин

Заместитель директора филиала-лесничего

(подпись)

Е.А. Шаронова

Старший участковый лесничий

(подпись)

Д.И. Новожилов

Старший участковый лесничий

(подпись)

Н.А. Гаджиева

Приложение 93. По земельному участку с кадастровым номером: 50:10:0080202:80.

Утверждаю
Первый заместитель
председателя Комитета лесного
(должность)
хозяйства Московской области

Д. Ю. Капиталинин
(фамилия, имя, отчество)

(подпись)

М.П.

Акт № 17/2/07-07/2019 НА от 06 июня 2019

(число, месяц, год)

об изменении документированной информации государственного лесного
реестра

Настоящий акт составлен в том, что Комитетом лесного хозяйства Московской области
(наименование органа государственной власти в области лесных отношений)

в лице заместителя начальника отдела землепользования и государственного лесного
реестра О.А.Шопина

(должность, фамилия, имя, отчество лица, осуществившего внесение изменений документированной информации
в государственный лесной реестр)

в государственном лесном реестре изменена документированная информация по Новогорскому
участковому лесничеству Истринского лесничества на основании следующих документов:

1. Кадастровая выписка о земельном участке от 04.06.2019 № МО-19/ЗВ-1911584 на
земельный участок с кадастровым номером 50:10:0080202:80 - на 3 листах;

Приложение:

1. Схема наложения на земли лесного фонда земельного участка с кадастровым номером
50:10:0080202:80 по ЭИС ГУАР МО - на 2 листах.

2. Копия таксационного описания Новогорского участкового лесничества квартал 19
выдел 17- на 3 листах.

3. Выкопировка из лесоустроительного плана № 2 Новогорского участкового
лесничества, квартал 19 выдел 17- на 1 листе.

4. Протокол № 29ПС-421 от 26.04.2019 Межведомственной рабочей группы по устранению
противоречий в сведениях государственных реестров - на 6 листах

Акт составил:

Заместителя начальника отдела землепользования
и государственного лесного реестра

О.А.Шопин

Заместитель директора филиала-лесничества

Г.А. Шаронова

Старший участковый лесничий

Д.И. Ковшиков

Старший участковый лесничий

Н.А. Гаджиева

Утверждаю
Первый заместитель
председателя Комитета лесного
(должность)
хозяйства Московской области
Д.Ю. Катиташкин
(фамилия, имя, отчество)
(подпись)
М.П.

Акт № 12/2/07-07/2019 ЛА от 06 июня 2019

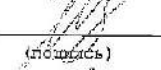
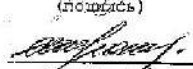
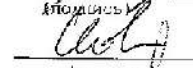

(число, месяц, год)

об изменении документированной информации государственного лесного реестра

Настоящий акт составлен в том, что Комитетом лесного хозяйства Московской области (наименование органа государственной власти в области лесных отношений) в лице заместителя начальника отдела землепользования и государственного лесного реестра О.А.Шопина (должность, фамилия, имя, отчество лица, осуществляющего внесение изменений документированной информации в государственный лесной реестр) в государственном лесном реестре изменена документированная информация по Новогорскому участковому лесничеству Истринского лесничества на основании следующих документов:

1. Кадастровая выписка о земельном участке на земельный участок от 04.06.2019 № МО-19/ЗВ-1911495 с кадастровым номером 50:10:0080202:79 - на 5 листах;
приложение:
1. Схема наложения на земли лесного фонда земельного участка с кадастровым номером 50:10:0080202:79 по ВИС ГУАП МО - на 2 листах.
2. Копия таксационного описания Новогорского участкового лесничества, квартал 19 выдел 17- на 3 листах.
3. Выкопировка из лесоустроительного плана № 2 Новогорского участкового лесничества, квартал 19 выдел 17- на 1 листе.
4. Протокол № 29ПС-421 от 26.04.2019 Межведомственной рабочей группы по устранению противоречий в сведениях государственных реестров - на 6 листах

Акт составили:

Заместителя начальника отдела землепользования и государственного лесного реестра	 (подпись)	О.А.Шопин
Заместитель директора филиала лесничего	 (подпись)	Г.А. Шаронова
Старший участковый лесничий	 (подпись)	Д.И.Новосилов
Старший участковый лесничий	 (подпись)	Е.А. Раджиева

Утверждаю
Первый заместитель
председателя Комитета лесного
(должность)
хозяйства Московской области
Д.Э.Капиталин
(фамилия, имя, отчество)
(подпись)
М.П.

Акт N 18/2/07-07/2019 ЛА от 06 июня 2019

(число, месяц, год)

об изменении документированной информации государственного лесного реестра

Настоящий акт составлен в том, что Комитетом лесного хозяйства Московской области (наименование органа государственной власти и области лесных отношений)

в лице заместителя начальника отдела землепользования и государственного лесного реестра О.А.Шопин

(должность, фамилия, имя, отчество лица, осуществившего внесение изменений документированной информации в государственный лесной реестр)

в государственном лесном реестре изменена документированная информация по Новгородскому участковому лесничеству Истринского лесничества на основании следующих документов:

1.Кадастровая выписка о земельном участке от 04.06.2019 № МО-19/СВ-1911529 на земельный участок с кадастровым номером 50:10:0080202:78 - на 5 листах;

Приложение:

1.Схема наложения на земли лесного фонда земельного участка с кадастровым номером 50:10:0080202:78 по ВИС ГУАП МО - на 3 листах.

2. Копия таксационного описания Новгородского участкового лесничества квартал 19 выдел 17- на 3 листах.

3. Выкопировка из лесоустроительного планшета № 2 Новгородского участкового лесничества, квартал 19 выдел 17- на 1 листе.

4.Протокол № 29ПС-421 от 26.04.2019 Межведомственной рабочей группы по устранению противоречий в сведениях государственных реестров - на 6 листах

Акт составил:

Заместителя начальника отдела землепользования и государственного лесного реестра О.А.Шопин (подпись) О.А.Шопин

Заместитель директора филиала-лесничего Г.А.Шаронова (подпись) Г.А. Шаронова

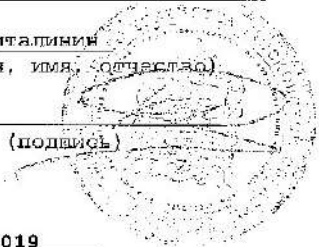
Старший участковый лесничий Д.И.Нсвожлов (подпись) Д.И. Нсвожлов

Старший участковый лесничий Н.А.Гаджиева (подпись) Н.А. Гаджиева

Утверждаю
Первый заместитель
председателя Комитета лесного
(должность)
хозяйства Московской области

Д.П.Капиталинин
(фамилия, имя, отчество)

(подпись)
М.П.



Акт № 11/2/07-07/2019 ЛА от 06 июня 2019

(число, месяц, год)

об изменении документированной информации государственного лесного
реестра

Настоящий акт составлен в том, что Комитетом лесного хозяйства Московской области
(наименование органа государственной власти в области лесных отношений)

в лице заместителя начальника отдела землепользования и государственного лесного
реестра О.А.Шолина

(должность, фамилия, имя, отчество лица, осуществившего внесение изменений документированной информации
в государственный лесной реестр)

в государственном лесном реестре изменена документированная информация по Новогорскому
участковому лесничеству Истринского лесничества на основании следующих документов:

1.Кадастровая выписка о земельном участке на земельный участок от 04.06.2019 №
МО-19/9В-1911532 с кадастровым номером 50:10:0080202:75- на 5 листах;

Приложение:

1.Схема наложения на земли лесного фонда земельного участка с кадастровым номером
50:10:0080202:75 по ВИС ГУАР МО - на 2 листах.

2. Копия таксационного описания Новогорского участкового лесничества, квартал 22
выдел 10- на 3 листах.

3. Вексировка из лесоустроительного плана № 3 Новогорского участкового
лесничества, квартал 22 выдел 10- на 1 листе.

4.Протокол № 29ПС-421 от 26.04.2019 Межведомственной рабочей группы по устранению
противоречий в сведениях государственных реестров - на 6 листах

Акт составил:

Заместителя начальника отдела землепользования
и государственного лесного реестра

(подпись)

О.А.Шолин

Заместитель директора филиала-лесничего

(подпись)

Г.А. Шаронова

Старший участковый лесничий

(подпись)

Д.И.Новожилов

Старший участковый лесничий

(подпись)

П.А. Гаджиева

Приложение 97. По земельному участку с кадастровым номером: 50:10:0080202:63.

Утверждаю
Первый заместитель

председателя Комитета лесного
(должность)
хозяйства Московской области

Д.Ю.Капиталинин
(фамилия, имя, отчество)

(подпись)

М.П.

Акт N 28/2/07-07/2019 ЛА от 27 июня 2019

(число, месяц, год)

об изменении документированной информации государственного лесного реестра

Настоящий акт составлен в том, что Комитетом лесного хозяйства Московской области
(наименование органа государственной власти в области лесных отношений)
в лице заместителя начальника отдела землепользования и государственного лесного реестра О.А.Шопина
(должность, фамилия, имя, отчество лица, осуществившего внесение изменений документированной информации в государственный лесной реестр)
в государственном лесном реестре изменена документированная информация по Новогорскому участковому лесничеству Истринского лесничества на основании следующих документов:

1.Кадастровая выписка о земельном участке от 27.06.2019 № МО-19/ЗВ-2237740 на земельный участок с кадастровым номером 50:10:0080202:63- на 5 листах;

Приложение:

1.Схема наложения на земли лесного фонда земельного участка с кадастровым номером 50:10:0080202:63 по ВИС ГУАП МО - на 2 листах.

2. Копия таксационного описания Новогорского участкового лесничества квартал 22 выдел 10- на 3 листах.

3. Выкопировка из лесоустроительного планшета № 3 Новогорского участкового лесничества, квартал 22 выдел 10- на 1 листе.

4.Протокол № 29ПС-421 от 26.04.2019 Межведомственной рабочей группы по устранению противоречий в сведениях государственных реестров - на 6 листах

Акт составил:

Заместителя начальника отдела землепользования
и государственного лесного реестра

(подпись)

О.А.Шопин

Заместитель директора филиала-лесничего

(подпись)

Г.А. Шаронова

Старший участковый лесничий

(подпись)

Д.И. Новожилов

Старший участковый лесничий

(подпись)

Н.А. Гаджиева

Утверждаю
Первый заместитель

председателя Комитета лесного
(должность)
хозяйства Московской области

Д.С.Капиталин
(фамилия, имя, отчество)

(подпись)

М.П.

Акт N 26/2/07-07/2019 ЛА от 27 июня 2019

(число, месяц, год)

об изменении документированной информации государственного лесного
реестра

Настоящий акт составлен в том, что Комитетом лесного хозяйства Московской области
(наименование органа государственной власти в области лесных отношений)

в лице заместителя начальника отдела землепользования и государственного лесного
реестра О.А.Шопин

(должность, фамилия, имя, отчество лица, осуществляющего внесение изменений документированной информации
в государственный лесной реестр)

в государственном лесном реестре изменена документированная информация по Новогорскому
участковому лесничеству Истринского лесничества на основании следующих документов:

1. Кадастровый выписка о земельном участке от 27.06.2019 № МО-19/9В-2237692 на
земельный участок с кадастровым номером 50:10:0080202:194- на 5 листах;

Приложение:

1. Схема наложения на земли лесного фонда земельного участка с кадастровым номером
50:10:0080202:194 по ВИС ГУАГ МО – на 2 листах.

2. Копия таксационного описания Новогорского участкового лесничества квартал 22
выдела 9,10- на 3 листах.

3. Выкопировка из лесоустроительного плана № 3 Новогорского участкового
лесничества, квартал 22 выдела 9,10- на 1 листе.

4. Протокол № 29ПС-421 от 26.04.2019 Межведомственной рабочей группы по устранению
противоречий в сведениях государственных реестров – на 6 листах

Акт составил:

Заместителя начальника отдела землепользования
и государственного лесного реестра

(подпись)

О.А.Шопин

Заместитель директора филиала-лесничего

(подпись)

Г.А. Шаронова

Старший участковый лесничий

(подпись)

Д.И. Новожилов

Старший участковый лесничий

(подпись)

Н.А. Гаджиева

Утверждаю
Первый заместитель

председателя Комитета лесного хозяйства Московской области
(должность)

Д.Ю. Капиталин
(фамилия, имя, отчество)

(подпись)

М.П.

Акт № 9/2/07-07/2019 ЛА от 06 июня 2019

(число, месяц, год)

об изменении документированной информации государственного лесного реестра

Настоящий акт составлен в том, что Комитетом лесного хозяйства Московской области (наименование органа государственной власти в области лесных отношений) в лице заместителя начальника отдела землепользования и государственного лесного реестра О.А.Шопина (должность, фамилия, имя, отчество лица, осуществившего внесение изменений документированной информации в государственный лесной реестр) в государственном лесном реестре изменена документированная информация по Новогорскому участковому лесничеству Истринского лесничества на основании следующих документов:

1. Кадастровая выписка о земельном участке на земельный участок от 04.06.2019 № МО-19/ЗВ-1911506 с кадастровым номером 50:10:0080202:287 - на 5 листах;

Приложение:

1. Схема наложения на земли лесного фонда земельного участка с кадастровым номером 50:10:0080202:287 по ВИС ГУАП МО - на 2 листах.

2. Копия таксационного описания Новогорского участкового лесничества, квартал 22 выдела 9,10 - на 3 листах.

3. Выколотка из лесоустроительного планшета № 3 Новогорского участкового лесничества, квартал 22 выдела 9,10 - на 1 листе.

4. Протокол № 29ПС-421 от 26.04.2019 Межведомственной рабочей группы по устранению противоречий в сведениях государственных реестров - на 6 листах

Акт составил:

Заместителя начальника отдела землепользования и государственного лесного реестра

(подпись)

О.А.Шопин

Заместитель директора филиала-лесничества

(подпись)

Г.А. Шаронова

Старший участковый лесничий

(подпись)

Д.И. Новожилов

Старший участковый лесничий

(подпись)

Н.А. Гаджиева

Приложение 100. По земельному участку с кадастровым номером 50:10:0080202:112.

Утверждаю
Сергей заместитель
председателя Комитета лесного
(должность)
хозяйства Московской области
Д.Э.Капиталин
(фамилия, имя, отчество)

(подпись)
М.П.

Акт № 10/2/07-07/2019 ЛА от 06 июня 2019

(число, месяц, год)

об изменении документированной информации государственного лесного реестра

Настоящий акт составлен в том, что Комитетом лесного хозяйства Московской области (наименование органа государственной власти в области лесных отношений) в лице заместителя начальника отдела землепользования и государственного лесного реестра О.А.Шопина (должность, фамилия, имя, отчество лица, осуществившего внесение изменений документированной информации в государственный лесной реестр) в государственном лесном реестре изменена документированная информация по Новогорскому участковому лесничеству Истринского лесничества на основании следующих документов:

1.Кадастровая выписка о земельном участке на земельный участок от 04.06.2019 № МО-19/ЗВ-1911550 с кадастровым номером 50:10:0080202:112- на 5 листах;

Приложение:

1.Схема наложения на земли лесного фонда земельного участка с кадастровым номером 50:10:0080202:112 по ВИС ГУЛГ МО - на 2 листах.

2. Копия таксационного описания Новогорского участкового лесничества, квартал 22 выдел 31- на 3 листах.

3. Выкопировка из лесоустроительного плана № 3 Новогорского участкового лесничества, квартал 22 выдел 31- на 1 листе.

4.Протокол № 29ПС-421 от 26.04.2019 Межведомственной рабочей группы по устранению противоречий в сведениях государственных реестров - на 6 листах

Акт составил:

Заместителя начальника отдела землепользования и государственного лесного реестра

(подпись)

О.А.Шопин

Заместитель директора филиала-лесничего

(подпись)

Г.А. Барснова

Старший участковый лесничий

(подпись)

Д.И. Новожилов

Старший участковый лесничий

(подпись)

Е.А. Гаджиева

Приложение 101. По земельному участку с кадастровым номером 50:10:0020402:945.

Утверждаю
Первый заместитель

председателя Комитета лесного
(должность)
хозяйства Московской области

Д. Ю. Капшаев
(фамилия, имя, отчество)

М. П.



Акт № 34/2/07-14/2019 ЛА от 26 августа 2019 года
(число, месяц, год)

об изменении документированной информации государственного лесного
реестра

Настоящий акт составлен в том, что Комитетом лесного хозяйства Московской области
(наименование органа государственной власти в области лесных отношений)

в лице заместителя начальника отдела землепользования и государственного лесного
реестра О.А.Шопина

(должность, фамилия, имя, отчество лица, осуществившего внесение изменений документированной информации
в государственный лесной реестр)

в государственном лесном реестре изменена документированная информация по Химкинскому
участковому лесничеству Истринского лесничества на основании следующих документов:

1. Выписка ЕРРН об объекте недвижимости от 25.08.2019 № 99/2019/280173567 на
земельный участок с кадастровым номером 50:10:0020402:945.

Приложение:

1. Схема наложения на земли лесного фонда земельного участка с кадастровым номером
50:10:0020402:945 по ВИС ГУАР МО.

2. Копия таксационного описания Химкинского участкового лесничества, квартал 6
выдела 1,2,3,4,5, квартал 5 выдела 3,4,5,6.

3. Выкопировка из лесоустроительного планшета № 2 Химкинского участкового
лесничества, квартал 6 выдела 1,2,3,4,5, квартал 5 выдела 3,4,5,6.

4. Протокол № 29ПС-1053 от 16.08.2019 межведомственной рабочей группы по устранению
противоречий в сведениях государственных реестров.

Акт составил:

Заместителя начальника отдела землепользования
и государственного лесного реестра

(подпись)

О.А.Шопин

Заместитель директора филиала-лесничего

(подпись)

Г.А.Шаронова

Старший участковый лесничий

(подпись)

Д.И.Новожилов

Старший участковый лесничий

(подпись)

Н.А. Гаджиева

Приложение 102. По земельному участку с кадастровым номером 50:10:0020407:241.

Утверждаю
Первый заместитель
председателя Комитета лесного
(должность)
хозяйства Московской области

Д.Ю. Касаталыпин
(фамилия, имя, отчество)

М.П.



Акт N 33/2/07-14/2019 ЛА от 26 августа 2019

(число, месяц, год)

об изменении документированной информации государственного лесного
реестра

Настоящий акт составлен в том, что Комитетом лесного хозяйства Московской области
(наименование органа государственной власти в области лесных отношений)
в лице заместителя начальника отдела землепользования и государственного лесного
реестра О.А.Шопина
(должность, фамилия, имя, отчество лица, осуществившего внесение изменений документированной информации
в государственный лесной реестр)
в государственном лесном реестре изменена документированная информация по Химкинскому
участковому лесничеству Истринского лесничества на основании следующих документов:

1. Выписка ЕГРН об объекте недвижимости от 25.08.2019 № 99/2019/280174158 на
земельный участок с кадастровым номером 50:10:0020407:241.

Приложение:

1. Схема наложения на земли лесного фонда земельного участка с кадастровым номером
50:10:0020407:241 по ВИС ГУАГ МО.
2. Копия таксационного описания Химкинского участкового лесничества, квартал 6
выдела 4, 8.
3. Выкопировка из лесоустроительного планшета № 2 Химкинского участкового
лесничества, квартал 6 выдела 4, 8.
4. Протокол № 29ПС-1053 от 16.08.2019 Межведомственной рабочей группы по устранению
противоречий в сведениях государственных реестров.

Акт составил:

Заместителя начальника отдела землепользования
и государственного лесного реестра

(подпись)

О.А.Шопин

Заместитель директора филиала лесничего

(подпись)

Г.А.Шаронова

Старший участковый лесничий

(подпись)

Д.И.Новожилов

Старший участковый лесничий

(подпись)

Н.А. Гаджиева

Утверждаю
Первый заместитель
председателя Комитета лесного
(должность)
хозяйства Московской области

Д.Ю. Кардашинин
(фамилия, имя, отчество)

М.П.



Акт № 32/2/07-14/2019 ЛА от 26 августа 2019.
(число, месяц, год)

об изменении документированной информации государственного лесного реестра

Настоящий акт составлен в том, что Комитетом лесного хозяйства Московской области
(наименование органа государственной власти в области лесных отношений)

в лице заместителя начальника отдела землепользования и государственного лесного реестра О.А.Шопина

(должность, фамилия, имя, отчество лица, осуществившего внесение изменений документированной информации в государственный лесной реестр)

в государственном лесном реестре изменена документированная информация по Химкинскому участковому лесничеству Истринского лесничества на основании следующих документов:

1. Выписка ЕГРН об объекте недвижимости от 25.08.2019 № 99/2019/280173984 на земельный участок с кадастровым номером 50:10:0020407:242.

Приложение:

1. Схема наложения на земли лесного фонда земельного участка с кадастровым номером 50:10:0020407:242 по ВИС ГУАП МО.

2. Копия таксационного описания Химкинского участкового лесничества, квартал 6 выдела 4, 8.

3. Выкопировка из лесоустроительного планшета № 2 Химкинского участкового лесничества, квартал 6 выдела 4, 8.

4. Протокол № 29ПС-1053 от 16.08.2019 Межведомственной рабочей группы по устранению противоречий в сведениях государственных реестров.

Акт составил:

Заместителя начальника отдела землепользования
и государственного лесного реестра

(подпись)

О.А.Шопин

Заместитель директора филиала-лесничего

(подпись)

Г.А.Шаронова

Старший участковый лесничий

(подпись)

Д.И.Новожилов

Старший участковый лесничий

(подпись)

Н.А. Гаджиева

Утверждаю
Первый заместитель
председателя Комитета лесного
(должность)
хозяйства Московской области

Д.О. Капитрашвили
(фамилия, имя, отчество)



Акт N 36/2/07-14/2019 ГУ от 26 августа 2019

(число, месяц, год)

об изменении документированной информации государственного лесного реестра

Настоящий акт составлен в том, что Комитетом лесного хозяйства Московской области (наименование органа государственной власти в области лесных отношений) в лице заместителя начальника отдела землепользования и государственного лесного реестра О.А.Шопина (должность, фамилия, имя, отчество лица, осуществившего внесение изменений документированной информации в государственный лесной реестр) в государственном лесном реестре изменена документированная информация по Химкинскому участковому лесничеству Истринского лесничества на основании следующих документов:

1. Выписка ЕГРН об объекте недвижимости от 20.08.2019 № 99/2019/279222941 на земельный участок с кадастровым номером 50:10:0020407:264;

Приложение:

1. Схема наложения на земли лесного фонда земельного участка с кадастровым номером 50:10:0020407:264 по ВИС ГУАР МО.
2. Копия таксационного описания Химкинского участкового лесничества, квартал 12 выдел 5.
3. Выкопировка из лесоустроительного планшета № 2 Химкинского участкового лесничества, квартал 12 выдел 5.
4. Решение Комитета лесного хозяйства Московской области от 14.08.2019 о приведении сведений государственного лесного реестра в соответствии со сведениями Единого государственного реестра недвижимости.

Акт составил:

Заместителя начальника отдела землепользования и государственного лесного реестра

О.А.Шопин
(подпись)

О.А.Шопин

Заместитель директора филиала-лесничего

Г.А.Шаронова
(подпись)

Г.А.Шаронова

Старший участковый лесничий

Д.И. Новожилов
(подпись)

Д.И. Новожилов

Старший участковый лесничий

Н.А. Гаджиева
(подпись)

Н.А. Гаджиева

Утверждаю
Первый заместитель
председателя Комитета лесного
(должность)
хозяйства Московской области
Д. Ю. Кардаш
(фамилия, имя, отчество)
М. П.



Акт N 35/2/07-14/2019 ЛА от 26 августа 2019
(число, месяц, год)

об изменении документированной информации государственного лесного реестра

Настоящий акт составлен в том, что Комитетом лесного хозяйства Московской области
(наименование органа государственной власти в области лесных отношений)
в лице заместителя начальника отдела землепользования и государственного лесного
реестра О.А.Шопина
(должность, фамилия, имя, отчество лица, осуществившего внесение изменений документированной информации
в государственный лесной реестр)
в государственном лесном реестре изменена документированная информация по Химкинскому
участковому лесничеству Истринского лесничества на основании следующих документов:

1. Выписка ЕГРН об объекте недвижимости от 25.08.2019 № 99/2019/280173785 на
земельный участок с кадастровым номером 50:10:0020407:267.

Приложение:

1. Схема наложения на земли лесного фонда земельного участка с кадастровым номером
50:10:0020407:267 по ВИС ГУАГ МО.
2. Копия таксационного описания Химкинского участкового лесничества, квартал 12
выдела 5,12
3. Выходка из лесоустроительного планшета № 2 Химкинского участкового
лесничества, квартал 12 выдела 5,12.
4. Протокол № 29ПС-1053 от 16.08.2019 Межведомственной рабочей группы по устранению
противоречий в сведениях государственных реестров.

Акт составил:

Заместителя начальника отдела землепользования
и государственного лесного реестра

(подпись)

О.А.Шопин

Заместитель директора филиала-лесничего

(подпись)

Г.А.Шаронова

Старший участковый лесничий

(подпись)

Д.И.Новожиллов

Старший участковый лесничий

(подпись)

Н.А. Гаджиева

Утверждаю
Первый заместитель
председателя Комитета лесного
(должность)
хозяйства Московской области

Д. Ю. Кардашова
(фамилия, имя, отчество)

М.П.



Акт N 31/2/07-14/2019 ЛА от 20 августа 2019

(число, месяц, год)

об изменении документированной информации государственного лесного реестра

Настоящий акт составлен в том, что Комитетом лесного хозяйства Московской области (наименование органа государственной власти в области лесных отношений) в лице заместителя начальника отдела землепользования и государственного лесного реестра О.А.Шопина (должность, фамилия, имя, отчество лица, осуществившего внесение изменений документированной информации в государственный лесной реестр) в государственном лесном реестре изменена документированная информация по Химкинскому участковому лесничеству Истринского лесничества на основании следующих документов:

1. Выписка ЕГРН об объекте недвижимости от 17.08.2019 № 99/2019/278651212 на земельный участок с кадастровым номером 50:10:00000000:17298.

Приложение:

1. Схема наложения на земли лесного фонда земельного участка с кадастровым номером 50:10:00000000:17298 по ВИС ГУАГ МО.
2. Копия таксационного описания Химкинское участкового лесничества, квартал 4 выдел 19.
3. Выкопировка из лесоустроительного планшета № 1 Химкинское участкового лесничества, квартал 4 выдел 19.
4. Протокол № 29ПС-1043 от 01.08.2019 Межведомственной рабочей группы по устранению противоречий в сведениях государственных реестров.

Акт составил:

Заместителя начальника отдела землепользования и государственного лесного реестра

(подпись)

О.А.Шопин

Заместитель директора филиала-лесничего

(подпись)

И.Н.Котенкова

Старший участковый лесничий

(подпись)

Д.И.Новожилов

Старший участковый лесничий

(подпись)

Н.А.Гаджиева

Утверждаю
Первый заместитель
председателя Комитета лесного
(должность)
хозяйства Московской области

Д.Ю. Капиталин
(фамилия, имя, отчество)

М.П.



Акт N 27/2/07-14/2019 ЛА от 20 августа 2019

(число, месяц, год)

об изменении документированной информации государственного лесного реестра

Настоящий акт составлен в том, что Комитетом лесного хозяйства Московской области
(наименование органа государственной власти в области лесных отношений)
в лице заместителя начальника отдела землепользования и государственного лесного реестра О.А.Шопина
(должность, фамилия, имя, отчество лица, осуществившего внесение изменений документированной информации в государственный лесной реестр)
в государственном лесном реестре изменена документированная информация по Химкинскому участковому лесничеству Истринского лесничества на основании следующих документов:

1. Выписка ЕГРН об объекте недвижимости от 17.08.2019 № 99/2019/278651013 на земельный участок с кадастровым номером 50:10:0000000:17297.

Приложение:

1. Схема наложения на земли лесного фонда земельного участка с кадастровым номером 50:10:0000000:17297 по ВИС ГУАГ МО.
2. Копия таксационного описания Химкинского участкового лесничества, квартал 4 выдел 19.
3. Выкопировка из лесоустроительного планшета № 1 Химкинского участкового лесничества, квартал 4 выдел 19.
4. Протокол № 29ПС-1043 от 01.08.2019 Межведомственной рабочей группы по устранению противоречий в сведениях государственных реестров.

Акт составил:

Заместителя начальника отдела землепользования
и государственного лесного реестра

(подпись)

О.А.Шопин

Заместитель директора филиала-лесничего

(подпись)

И.Н.Котенкова

Старший участковый лесничий

(подпись)

Д.И.Новожиллов

Старший участковый лесничий

(подпись)

Н.А.Гаджиева

Приложение 108. По земельному участку с кадастровым номером 50:10:0000000:17296.

Утверждаю
Первый заместитель
председателя Комитета лесного
(должность)
хозяйства Московской области

Д.Ю. Каптевалин
(фамилия, имя, отчество)

М.П.



Акт N 30/2/07-14/2019 ЛА от 20 августа 2019

(число, месяц, год)

об изменении документированной информации государственного лесного реестра

Настоящий акт составлен в том, что Комитетом лесного хозяйства Московской области
(наименование органа государственной власти в области лесных отношений)

в лице заместителя начальника отдела землепользования и государственного лесного реестра О.А.Шопина

(должность, фамилия, имя, отчество лица, осуществившего внесение изменений документированной информации в государственный лесной реестр)

в государственном лесном реестре изменена документированная информация по Химкинскому участковому лесничеству Истринского лесничества на основании следующих документов:

1. Выписка ЕГРН об объекте недвижимости от 17.08.2019 № 99/2019/278650623 на земельный участок с кадастровым номером 50:10:0000000:17296.

Приложение:

1. Схема наложения на земли лесного фонда земельного участка с кадастровым номером 50:10:0000000:17296 по ВИС ГУАГ МО.

2. Копия таксационного описания Химкинского участкового лесничества, квартал 4 выдела 2,19.

3. Выкопировка из лесоустроительного планшета № 1 Химкинского участкового лесничества, квартал 4 выдела 2,19.

4. Протокол № 29НС-1043 от 01.08 2019 Межведомственной рабочей группы по устранению противоречий в сведениях государственных реестров.

Акт составил:

Заместителя начальника отдела землепользования
и государственного лесного реестра

(подпись)

О.А.Шопин

Заместитель директора филиала-лесничего

(подпись)

И.Н Котенкова

Старший участковый лесничий

(подпись)

Д.И.Новожилов

Старший участковый лесничий

(подпись)

Н.А. Гаджиева

Приложение 109. По земельному участку с кадастровым номером 50:10:0020402:2287.

Утверждаю
Первый заместитель

председателя Комитета лесного
(должность)
хозяйства Московской области

Д.Ю.Капитанович
(фамилия, имя, отчество)

М.П.



Акт N 28/2/07-14/2019 ЛА от 20 августа 2019

(число, месяц, год)

об изменении документированной информации государственного лесного реестра

Настоящий акт составлен в том, что Комитетом лесного хозяйства Московской области
(наименование органа государственной власти в области лесных отношений)

в лице заместителя начальника отдела землепользования и государственного лесного реестра О.А.Шопина

(должность, фамилия, имя, отчество лица, осуществившего внесение изменений документированной информации в государственный лесной реестр)

в государственном лесном реестре изменена документированная информация по Химкинскому участковому лесничеству Истринского лесничества на основании следующих документов:

1.Выписка ЕГРН об объекте недвижимости от 17.08.2019 № 99/2019/2786500290 на земельный участок с кадастровым номером 50:10:0020402:2287.

Приложение:

1.Схема наложения на земли лесного фонда земельного участка с кадастровым номером 50:10:0020402:2287 по ВИС ГУАП МО.

2. Копия таксационного описания Химкинского участкового лесничества, квартал 4 выдел 19.

3. Вскопировка из лесоустроительного планшета № 1 Химкинского участкового лесничества, квартал 4 выдел 19.

4.Протокол № 29ПС-1043 от 01.08.2019 Межведомственной рабочей группы по устранению противоречий в сведениях государственных реестров.

Акт составил:

Заместителя начальника отдела землепользования
и государственного лесного реестра

(подпись)

О.А.Шопин

Заместитель директора филиала-лесничего

(подпись)

И.Н.Котенкова

Старший участковый лесничий

(подпись)

Д.И.Новожилов

Старший участковый лесничий

(подпись)

Н.А.Гаджиева

Приложение 110. По земельному участку с кадастровым номером 50:10: 0020402:2289.

Утверждаю
Первый заместитель
председателя Комитета лесного
(должность)
хозяйства Московской области

Д.Ю. Капителевич
(фамилия, имя, отчество)

М.П.



Акт N 29/2/07-14/2019 ЛА от 20 августа 2019

(число, месяц, год)

об изменении документированной информации государственного лесного реестра

Настоящий акт составлен в том, что Комитетом лесного хозяйства Московской области (наименование органа государственной власти в области лесных отношений) в лице заместителя начальника отдела землепользования и государственного лесного реестра О.А.Шопина (должность, фамилия, имя, отчество лица, осуществившего внесение изменений документированной информации в государственный лесной реестр) в государственном лесном реестре изменена документированная информация по Химкинскому участковому лесничеству Истринского лесничества на основании следующих документов:

1. Выписка ЕГРН об объекте недвижимости от 17.08.2019 № 99/2019/278650260 на земельный участок с кадастровым номером 50:10:0020402:2289.

Приложение:

1. Схема наложения на земли лесного фонда земельного участка с кадастровым номером 50:10:0020402:2289 по ВИС ГУАГ МО.
2. Копия таксационного описания Химкинского участкового лесничества, квартал 4 выдел 19.
3. Выкопировка из лесоустроительного планшета № 1 Химкинского участкового лесничества, квартал 4 выдел 19.
4. Протокол № 29ПС-1043 от 01.08.2019 Межведомственной рабочей группы по устранению противоречий в сведениях государственных реестров.

Акт составил:

Заместителя начальника отдела землепользования и государственного лесного реестра

(подпись)

О.А.Шопин

Заместитель директора филиала-лесничего

(подпись)

И.Н.Котенкова

Старший участковый лесничий

(подпись)

Д.И.Новожилов

Старший участковый лесничий

(подпись)

Н.А.Гаджиева

Утверждаю
Первый заместитель

председателя Комитета лесного
(должность)
хозяйства Московской области

Д.Ю. Капиталин
(фамилия, имя, отчество)

М.П.



Акт N 26/2/07-14/2019 ЛА от 20 августа 2019

(число, месяц, год)

об изменении документированной информации государственного лесного
реестра

Настоящий акт составлен в том, что Комитетом лесного хозяйства Московской области
(наименование органа государственной власти в области лесных отношений)
в лице заместителя начальника отдела землепользования и государственного лесного
реестра О.А.Шопина
(должность, фамилия, имя, отчество лица, осуществившего внесение изменений документированной информации
в государственный лесной реестр)
в государственном лесном реестре изменена документированная информация по Химкинскому
участковому лесничеству Истринского лесничества на основании следующих документов:

1. Выписка ЕГРН об объекте недвижимости от 17.08.2019 № 99/2019/278649883 на
земельный участок с кадастровым номером 50:10:0020402:941.

Приложение:

1. Схема наложения на земли лесного фонда земельного участка с кадастровым номером
50:10:0020402:941 по ВИС ГУАГ МО.
2. Копия таксационного описания Химкинского участкового лесничества, квартал 4 выдел
19.
3. Выкопировка из лесоустроительного плана № 1 Химкинского участкового
лесничества, квартал 4 выдел 19.
4. Протокол № 29ПС-1043 от 01.08.2019 Межведомственной рабочей группы по устранению
противоречий в сведениях государственных реестров.

Акт составил:

Заместителя начальника отдела землепользования
и государственного лесного реестра

(подпись)

О.А.Шопин

Заместитель директора филиала-лесничего

(подпись)

И.Н.Котенкова

Старший участковый лесничий

(подпись)

Д.И.Новжилов

Старший участковый лесничий

(подпись)

Н.А.Гаджиева

Приложение 112. По земельному участку с кадастровым номером 50:10: 0080202:2909.

Утверждаю
Первый заместитель

председателя Комитета лесного
(должность)
хозяйства Московской области

Д.Ю.Капиталинин
(фамилия, имя, отчество)

(подпись)

М.П.

Акт N 27/2/07-07/2019 ЛА от 27 июня 2019

(число, месяц, год)

об изменении документированной информации государственного лесного
реестра

Настоящий акт составлен в том, что Комитетом лесного хозяйства Московской области
(наименование органа государственной власти в области лесных отношений)

в лице заместителя начальника отдела землепользования и государственного лесного
реестра О.А.Шопина

(должность, фамилия, имя, отчество лица, осуществившего внесение изменений документированной информации
в государственный лесной реестр)

в государственном лесном реестре изменена документированная информация по Новогорскому
участковому лесничеству Истринского лесничества на основании следующих документов:

1.Кадастровая выписка о земельном участке от 27.06.2019 № МО-19/ЗВ-2237733 на
земельный участок с кадастровым номером 50:10:0080202:2909- на 5 листах;

Приложение:

1.Схема наложения на земли лесного фонда земельного участка с кадастровым номером
50:10:0080202:2909 по ВИС ГУАГ МО - на 2 листах.

2. Копия таксационного описания Новогорского участкового лесничества квартал 22
выдел 31- на 3 листах.

3. Выкопировка из лесоустроительного планшета № 3 Новогорского участкового
лесничества, квартал 22 выдел 31- на 1 листе.

4.Протокол № 29ПС-421 от 26.04.2019 Межведомственной рабочей группы по устранению
противоречий в сведениях государственных реестров - на 6 листах

Акт составил:

Заместителя начальника отдела землепользования
и государственного лесного реестра

(подпись)

О.А.Шопин

Заместитель директора филиала-лесничего

(подпись)

Г.А. Шаронова

Старший участковый лесничий

(подпись)

Д.И. Новожилов


Старший участковый лесничий

(подпись)

Н.А. Гаджиева

Приложение 113. По земельному участку с кадастровым номером 50:10:0080202:130

Утверждаю
Первый заместитель



Акт № 31/2/07-07/2019 ЛА от 03 июля 2019

(число, месяц, год)

об изменении документированной информации государственного лесного реестра

Настоящий акт составлен в том, что Комитетом лесного хозяйства Московской области (наименование органа государственной власти в области лесных отношений) в лице заместителя начальника отдела землепользования и государственного лесного реестра О.А.Шопина (должность, фамилия, имя, отчество лица, осуществившего внесение изменений документированной информации в государственный лесной реестр) в государственном лесном реестре изменена документированная информация по Новогорскому участковому лесничеству Истринского лесничества на основании следующих документов:

1.Кадастровая выписка о земельном участке от 27.06.2019 № МО-19/ЗВ-2237907 на земельный участок с кадастровым номером 50:10:0080202:130.

Приложение:

- 1.Схема наложения на земли лесного фонда земельного участка с кадастровым номером 50:10:0080202:130 по ВИС ГУАГ МО.
2. Копия таксационного описания Новогорского участкового лесничества, квартал 19 выдела 5,11,12.
3. Выкопировка из лесоустроительного планшета № 2 Новогорского участкового лесничества квартал 19 выдела 5,11,12.
- 4.Протокол № 29ПС-421 от 26.04.2019 Межведомственной рабочей группы по устранению противоречий в сведениях государственных реестров.

Акт составил:

Заместителя начальника отдела землепользования и государственного лесного реестра

(подпись)

О.А.Шопин

Заместитель директора филиала лесничества

(подпись)

Г.А. Шаронова

Старший участковый лесничий

(подпись)

И.В.Новожилов

Старший участковый лесничий

(подпись)

Н.А. Гаджиева

УТВЕРЖДАЮ

Первый заместитель председателя
Комитета лесного хозяйства
Московской области

Д. Ю. Капиталинин

(Ф.И.О.)

(подпись)

МП

Акт N 192/2/08-08/2019/ЛА от «8» октября 2019г.

(номер акта, число, месяц, год)

**об изменении документированной информации
государственного лесного реестра**

Настоящий акт составлен в том, что Комитетом лесного хозяйства Московской области

(наименование органа государственной власти в области лесных отношений)

в лице начальника отдела землепользования и государственного лесного реестра А.А. Моргуновой

(должность, фамилия, имя, отчество лица, осуществившего внесение изменений документированной информации в государственный лесной реестр) в государственном лесном реестре изменена документированная информация по Клинскому сельскому участковому лесничеству Клинского лесничества на основании следующих документов:

1. Выписка из Единого государственного реестра недвижимости на земельный участок с кадастровым номером 50:10:0000000:16590.
2. Выписка из Единого государственного реестра недвижимости на земельный участок с кадастровым номером 50:10:0040303:333.

Приложение:

1. Протокол заседания Межведомственной рабочей группы по устранению противоречий в сведениях государственных реестров от 07.12.2018г. №26ПС-957.
2. Протокол заседания Межведомственной рабочей группы по устранению противоречий в сведениях государственных реестров от 02.02.2018г. №29ПС-136.
3. Выкопировка из плана лесных участков г.о Химки Московской области Клинского сельского участкового лесничества квартала 1.
4. Копия таксационного описания г.о Химки Московской области Клинского сельского участкового лесничества квартала 1.
5. Схемы наложения земель населенных пунктов с кадастровыми номерами 50:10:0000000:16590, 50:10:0040303:333 на земли Государственного лесного фонда Клинского сельского участкового лесничества Клинского лесничества из Ведомственной информационной системы обеспечения деятельности Главного управления архитектуры и градостроительства Московской области.

Акт составил:

Начальник отдела землепользования и государственного лесного реестра


(подпись)

А.А. Моргунова
(Ф.И.О.)

Начальник отдела использования лесов и организации землепользования ГКУ МО «Мособллес»


(подпись)

А.С. Голобородко
(Ф.И.О.)

УТВЕРЖДАЮ

Первый заместитель председателя
Комитета лесного хозяйства
Московской области

Д. Ю. Капиталинин

(Ф.И.О.)

(подпись)

МП

Акт N 192/2/08-08/2019/ЛА от «8» октября 2019г.
(номер акта, число, месяц, год)

**об изменении документированной информации
государственного лесного реестра**

Настоящий акт составлен в том, что Комитетом лесного хозяйства Московской области

(наименование органа государственной власти в области лесных отношений)

в лице начальника отдела землепользования и государственного лесного реестра А.А. Моргуновой

(должность, фамилия, имя, отчество лица, осуществившего внесение изменений документированной информации в государственный лесной реестр) в государственном лесном реестре изменена документированная информация по Клинскому сельскому участковому лесничеству Клинского лесничества на основании следующих документов:

1. Выписка из Единого государственного реестра недвижимости на земельный участок с кадастровым номером 50:10:0000000:16590.
2. Выписка из Единого государственного реестра недвижимости на земельный участок с кадастровым номером 50:10:0040303:333.

Приложение:

1. Протокол заседания Межведомственной рабочей группы по устранению противоречий в сведениях государственных реестров от 07.12.2018г. №26ПС-957.
2. Протокол заседания Межведомственной рабочей группы по устранению противоречий в сведениях государственных реестров от 02.02.2018г. №29ПС-136.
3. Выкопировка из плана лесных участков г.о Химки Московской области Клинского сельского участкового лесничества квартала 1.
4. Копия таксационного описания г.о Химки Московской области Клинского сельского участкового лесничества квартала 1.
5. Схемы наложения земель населенных пунктов с кадастровыми номерами 50:10:0000000:16590, 50:10:0040303:333 на земли Государственного лесного фонда Клинского сельского участкового лесничества Клинского лесничества из Ведомственной информационной системы обеспечения деятельности Главного управления архитектуры и градостроительства Московской области.

Акт составил:

Начальник отдела землепользования и государственного лесного реестра


(подпись)

А.А. Моргунова
(Ф.И.О.)

Начальник отдела использования лесов и организации землепользования ГКУ МО «Мособллес»


(подпись)

А.С. Голобородко
(Ф.И.О.)

УТВЕРЖДАЮ

Первый заместитель председателя
Комитета лесного хозяйства
Московской области

Д. Ю. Капиталин



Акт N 195/2/08-08/2019/ЛА от «9» октября 2019г.
(номер акта, число, месяц, год)

**об изменении документированной информации
государственного лесного реестра**

Настоящий акт составлен в том, что Комитетом лесного хозяйства Московской области

(наименование органа государственной власти в области лесных отношений)
в лице начальника отдела землепользования и государственного лесного реестра А.А. Моргуновой

(должность, фамилия, имя, отчество лица, осуществившего внесение изменений документированной информации в государственный лесной реестр)
в государственном лесном реестре изменена документированная информация по Клинскому сельскому участковому лесничеству Клинского лесничества на основании следующих документов:


1. Выписка из ЕГРН об объекте недвижимости на земельный участок с кадастровым номером 50:10:0021002:23,
2. Выписка из ЕГРН об объекте недвижимости на земельный участок с кадастровым номером 50:10:0000000:16872,
3. Выписка из ЕГРН об объекте недвижимости на земельный участок с кадастровым номером 50:10:0020903:15.

Приложение:

1. Протокол заседания Межведомственной рабочей группы по устранению противоречий в сведениях государственных реестров от 13.07.2018 № 26ПС-487.
2. Протокол заседания Межведомственной рабочей группы по устранению противоречий в сведениях государственных реестров от 07.12.2018 № 26ПС-957.
3. Выкопировка из плана лесных участков г.о Химки Московской области Клинского сельского участкового лесничества квартала 1 выделов 11, 14, 15, 16, 17, 18, 19.
4. Копия таксационного описания г.о Химки Московской области Клинского сельского участкового лесничества квартала 1 выделов 11, 14, 15, 16, 17, 18, 19.
5. Схемы наложения земель населенных пунктов с КМ № 50:10:0021002:23, 50:10:0000000:16872, 50:10:0020903:15 на земли Государственного лесного фонда Клинского сельского участкового лесничества Клинского лесничества из Ведомственной информационной системы обеспечения деятельности Главного управления архитектуры и градостроительства Московской области.


Акт составил:

Начальник отдела землепользования и
государственного лесного реестра


(подпись)

А.А. Моргунова
(Ф.И.О.)

Начальник отдела использования
лесов и организации
землепользования ГКУ МО «Мособллес»


(подпись)

А.С. Голобородко
(Ф.И.О.)

УТВЕРЖДАЮ

Первый заместитель председателя
Комитета лесного хозяйства
Московской области

Д. Ю. Капиталин



Акт N 195/2/08-08/2019/ЛА от «9» октября 2019г.
(номер акта, число, месяц, год)

**об изменении документированной информации
государственного лесного реестра**

Настоящий акт составлен в том, что Комитетом лесного хозяйства Московской области

(наименование органа государственной власти в области лесных отношений)
в лице начальника отдела землепользования и государственного лесного реестра А.А. Моргуновой

(должность, фамилия, имя, отчество лица, осуществившего внесение изменений документированной информации в государственный лесной реестр)
в государственном лесном реестре изменена документированная информация по Клинскому сельскому участковому лесничеству Клинского лесничества на основании следующих документов:


1. Выписка из ЕГРН об объекте недвижимости на земельный участок с кадастровым номером 50:10:0021002:23,
2. Выписка из ЕГРН об объекте недвижимости на земельный участок с кадастровым номером 50:10:0000000:16872,
3. Выписка из ЕГРН об объекте недвижимости на земельный участок с кадастровым номером 50:10:0020903:15.

Приложение:

1. Протокол заседания Межведомственной рабочей группы по устранению противоречий в сведениях государственных реестров от 13.07.2018 № 26ПС-487.
2. Протокол заседания Межведомственной рабочей группы по устранению противоречий в сведениях государственных реестров от 07.12.2018 № 26ПС-957.
3. Выкопировка из плана лесных участков г.о Химки Московской области Клинского сельского участкового лесничества квартала 1 выделов 11,14,15,16,17,18,19.
4. Копия таксационного описания г.о Химки Московской области Клинского сельского участкового лесничества квартала 1 выделов 11,14,15,16,17,18,19.
5. Схемы наложения земель населенных пунктов с КМ № 50:10:0021002:23, 50:10:0000000:16872, 50:10:0020903:15 на земли Государственного лесного фонда Клинского сельского участкового лесничества Клинского лесничества из Ведомственной информационной системы обеспечения деятельности Главного управления архитектуры и градостроительства Московской области.


Акт составил:

Начальник отдела землепользования и
государственного лесного реестра


(подпись)

А.А. Моргунова
(Ф.И.О.)

Начальник отдела использования
лесов и организации
землепользования ГКУ МО «Мособллес»


(подпись)

А.С. Голобородко
(Ф.И.О.)

УТВЕРЖДАЮ

Первый заместитель председателя
Комитета лесного хозяйства
Московской области

Д. Ю. Капиталин



Акт N 195/2/08-08/2019/ЛА от «9» октября 2019г.
(номер акта, число, месяц, год)

**об изменении документированной информации
государственного лесного реестра**

Настоящий акт составлен в том, что Комитетом лесного хозяйства Московской области

(наименование органа государственной власти в области лесных отношений)
в лице начальника отдела землепользования и государственного лесного реестра А.А. Моргуновой

(должность, фамилия, имя, отчество лица, осуществившего внесение изменений документированной информации в государственный лесной реестр)
в государственном лесном реестре изменена документированная информация по Клинскому сельскому участковому лесничеству Клинского лесничества на основании следующих документов:

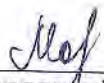
1. Выписка из ЕГРН об объекте недвижимости на земельный участок с кадастровым номером 50:10:0021002:23,
2. Выписка из ЕГРН об объекте недвижимости на земельный участок с кадастровым номером 50:10:0000000:16872,
3. Выписка из ЕГРН об объекте недвижимости на земельный участок с кадастровым номером 50:10:0020903:15.

Приложение:

1. Протокол заседания Межведомственной рабочей группы по устранению противоречий в сведениях государственных реестров от 13.07.2018 № 26ПС-487.
2. Протокол заседания Межведомственной рабочей группы по устранению противоречий в сведениях государственных реестров от 07.12.2018 № 26ПС-957.
3. Выкопировка из плана лесных участков г.о Химки Московской области Клинского сельского участкового лесничества квартала 1 выделов 11,14,15,16,17,18,19.
4. Копия таксационного описания г.о Химки Московской области Клинского сельского участкового лесничества квартала 1 выделов 11,14,15,16,17,18,19.
5. Схемы наложения земель населенных пунктов с КМ № 50:10:0021002:23, 50:10:0000000:16872, 50:10:0020903:15 на земли Государственного лесного фонда Клинского сельского участкового лесничества Клинского лесничества из Ведомственной информационной системы обеспечения деятельности Главного управления архитектуры и градостроительства Московской области.


Акт составил:

Начальник отдела землепользования и
государственного лесного реестра


(подпись)

А.А. Моргунова
(Ф.И.О.)

Начальник отдела использования
лесов и организации
землепользования ГКУ МО «Мособллес»


(подпись)

А.С. Голобородко
(Ф.И.О.)

УТВЕРЖДАЮ

Первый заместитель председателя
Комитета лесного хозяйства
Московской области

Д. Ю. Капиталин
(Ф.И.О.)

(подпись)

МП



Акт N 175/2/08-08/2019/ГУ от «02» сентября 2019г.
(номер акта, число, месяц, год)

**об изменении документированной информации
государственного лесного реестра**

Настоящий акт составлен в том, что Комитетом лесного хозяйства Московской области

(наименование органа государственной власти в области лесных отношений)
в лице начальника отдела землепользования и государственного лесного реестра А.А. Моргуновой

(должность, фамилия, имя, отчество лица, осуществившего внесение изменений документированной информации в государственный лесной реестр)
в государственном лесном реестре изменена документированная информация по Клинскому сельскому участковому лесничеству Клинского лесничества на основании следующих документов:

1. Выписка из Единого государственного реестра недвижимости на земельный участок с КМ 50:10:0020201:74 на 7 листах.

Приложение:

1. Решение о приведении в соответствие сведений ГЛР со сведениями ЕГРН в отношении земельного участка с КМ 50:10:0020201:74 на 1 листе.
2. Выкопировка из плана лесных участков Химкинского района Московской области Клинского сельского участкового лесничества квартала 1 выдела 77 на 1 листе.
3. Копия таксационного описания Химкинского района Московской области Клинского сельского участкового лесничества квартала 1 выдела 77 на 1 листе.
4. Схема наложения земель населенных пунктов с КМ 50:10:0020201:74 на земли Государственного лесного фонда Клинского сельского участкового лесничества Клинского лесничества из Ведомственной информационной системы обеспечения деятельности Главного управления архитектуры и градостроительства Московской области на 3 листах.

Акт составил:

Начальник отдела землепользования и
государственного лесного реестра

Мор
(подпись)

А.А. Моргунова
(Ф.И.О.)

Директор филиала – лесничий
Клинского филиала ГКУ МО
«Мособллес»

С.Л. Голобородко
(подпись)

С.Л. Голобородко
(Ф.И.О.)

Старший участковый лесничий
Клинского сельского участкового
лесничества

Е.Л. Садов
(подпись)

Е.Л. Садов
(Ф.И.О.)

УТВЕРЖДАЮ

Первый заместитель председателя
Комитета лесного хозяйства
Московской области
Д. Ю. Капиталин



Акт N 205/2/08-08/2019/ЛА от «29» октября 2019г.

(номер акта, число, месяц, год)

**об изменении документированной информации
государственного лесного реестра**

Настоящий акт составлен в том, что Комитетом лесного хозяйства Московской области

(наименование органа государственной власти в области лесных отношений)

в лице начальника отдела землепользования и государственного лесного реестра А.А. Моргуновой

(должность, фамилия, имя, отчество лица, осуществившего внесение изменений документированной информации в государственный лесной реестр)

в государственном лесном реестре изменена документированная информация по Клинскому сельскому участковому лесничеству Клинского лесничества на основании следующих документов:

1. Выписка из Единого государственного реестра недвижимости на земельный участок с КН 50:10:0040302:61 на 11 листах.

Приложение:

1. Протокол заседания Межведомственной рабочей группы по устранению противоречий в сведениях государственных реестров от 13.07.2018г. №26ПС-487 в отношении земельного участка с КН 50:10:0040302:61 на 8 листах.
2. Выкопировка из плана лесных участков Химкинского района Московской области Клинского сельского участкового лесничества квартала 1 выдела 6 на 1 листе.
3. Копия таксационного описания Химкинского района Московской области Клинского сельского участкового лесничества квартала 1 выдела 6 на 1 листе.
4. Схема наложения земель населенных пунктов с КН 50:10:0040302:61 на земли Государственного лесного фонда Клинского сельского участкового лесничества Клинского лесничества из Ведомственной информационной системы обеспечения деятельности Главного управления архитектуры и градостроительства Московской области на 1 листе.

Акт составил:

Начальник отдела землепользования и
государственного лесного реестра

(подпись)

А.А. Моргунова
(Ф.И.О.)

Начальник
отдела использования лесов
и организации землепользования
ГКУ МО «Мособлес»

(подпись)

А.С. Голобородко
(Ф.И.О.)

Приложение 121. По земельному участку с кадастровым номером 50:10:0020112:12.

Утверждаю
Первый заместитель
председателя Комитета лесного
(должность)
хозяйства Московской области

Д. Ю. Капиталин
(фамилия, имя, отчество)

М. П.



Акт N 37/2/07-14/2019 ГУ от 18 сентября 2019г.

(число, месяц, год)

об изменении документированной информации государственного лесного реестра

Настоящий акт составлен в том, что Комитетом лесного хозяйства Московской области
(наименование органа государственной власти в области лесных отношений)
в лице начальника отдела землепользования и государственного лесного реестра
А.А.Моргуновой
(должность, фамилия, имя, отчество лица, осуществившего внесение изменений документированной информации в государственный лесной реестр)

в государственном лесном реестре изменена документированная информация по Химкинскому участковому лесничеству Истринского лесничества на основании следующих документов:

1. Выписка ЕГРН об объекте недвижимости от 17.09.2019 № 99/2019/284377912 на земельный участок с кадастровым номером 50:10:0020112:12;

Приложение:

1. Схема наложения на земли лесного фонда земельного участка с кадастровым номером 50:10:0020112:12 по ВИС ГУАГ МО.

2. Копия таксационного описания Химкинского участкового лесничества, квартал 23 выдела 5,6,9,25.

3. Выкопировка из лесоустроительного планшета № 2 Химкинского участкового лесничества, квартал 23 выдела 5,6,9,25.

4. Решение Комитета лесного хозяйства Московской области от 06.09.2019 о приведении сведений государственного лесного реестра в соответствии со сведениями Единого государственного реестра недвижимости.


Акт составил:

Начальник отдела землепользования
и государственного лесного реестра


(подпись)

А.А. Моргунова

Заместитель директора филиала-лесничего


(подпись)


Г.А. Шаронова

Старший участковый лесничий


(подпись)

Д.И. Новожилов

Старший участковый лесничий


(подпись)

Н.А. Гаджиева

Таблица 3. Перечень земельных участков, рассмотренных на заседаниях Межведомственной рабочей группы по устранению противоречий в сведениях государственных реестров, подлежащих к отнесению к категории земель населённых пунктов на территории городского округа Химки, в отношении которых не представлены акты об изменении документальной информации государственного лесного реестра. (территории данных участков не расположены в границах территорий объектов культурного наследия и в границах особо охраняемых природных территорий).

№	Кадастровый номер	категория	Площадь, кв.м	Площадь пересечения, кв. м				Вид права	ВРИ	Дата постановки на кадастровый учет	Данные протокола		
				Лесничество Клинское (Сельские леса)	Лесничество Истринское (Лесфонд)	Лесничество Дмитровское (Лесфонд)	Лесничество Сходненское (Лесфонд)				Номер протокола	Дата протокола	Номер пункта в протоколе
1.	50:10:0080202:212	Земли населённых пунктов	2 004	424				№ 50-50/010-50/010/003/2015-2636/2 от 25.05.2015 (Собственность)	для индивидуального жилищного строительства	18.05.2009	29ПС-1056	21.08.2019	0
2.	50:10:0080202:211	Земли населённых пунктов	2 061	66				№ 50-50/010-50/010/006/2015-3481/3 от 18.09.2015 (Собственность)	для индивидуального жилищного строительства	18.05.2009	29ПС-1056	21.08.2019	0
3.	50:10:0080206:47	Земли населённых пунктов	444	443				№ 50-50/010-50/010/008/2015-5204/2 от 10.03.2015 (Аренда)	для индивидуального жилищного строительства	20.10.2014	29ПС-1056	21.08.2019	0
4.	50:10:0020402:2283	Земли промышленности, энергетики, транспорта, связи, радиовещания, телевидения, информатики, земли для обеспечения космической деятельности, земли обороны, безопасности и земли иного специального назначения	1 968					Данные отсутствуют	для размещения, строительства и эксплуатации автомобильной дороги федерального назначения	20.11.2015	29ПС-1043	01.08.2019	0
5.	50:10:0020402:2281	Земли промышленности, энергетики, транспорта, связи, радиовещания, телевидения, информатики, земли для обеспечения космической деятельности, земли обороны, безопасности и земли иного специального назначения	984					Данные отсутствуют	для размещения, строительства и эксплуатации автомобильной дороги федерального назначения	20.11.2015	29ПС-1043	01.08.2019	0
6.													
7.	50:10:0020112:4	Земли населённых пунктов	4 900					№ 50-50-10/041/2007-350 от 20.03.2014 (Аренда)	Для размещения торгового-бытового комплекса	09.06.2007	29ПС-557	17.05.2019	147
8.	50:10:0020406:79	Земли промышленности, энергетики, транспорта, связи, радиовещания, телевидения, информатики, земли для обеспечения космической деятельности, земли обороны, безопасности и земли иного специального назначения	5 000	2794				№ 50-01/10-15/2002-0181.01 от 23.11.2012 (Аренда)	для индивидуального жилищного строительства	13.10.2015	29ПС-129	01.03.2019	361
9.	50:10:0080202:211	Земли населённых пунктов	2 061	66				Частная собственность № 50-50/010-50/010/006/2015-3481/3 от 18.09.2015	Для индивидуального жилищного строительства	18.05.2009	29ПС-34	05.02.2019	44
10.	50:10:0020406:22	Земли промышленности, энергетики, транспорта, связи, радиовещания, телевидения, информатики, земли для обеспечения космической деятельности, земли обороны, безопасности и земли иного специального назначения	55 818	16660				№ 50-01/10-15/2002-0181.01 от 23.11.2012 (Аренда)	для индивидуального жилищного строительства	23.07.1996	26ПС-1030	28.12.2018	280
11.	50:10:0020603:160	Земли населённых пунктов	12 390	49				№ 50:10:0020603:160-50/010/2017-1 от 22.03.2017 (Собственность)	Земли общего пользования	21.03.2001	26ПС-1030	28.12.2018	159

№	Кадастровый номер	категория	Площадь, кв.м	Площадь пересечения, кв. м				Вид права	ВРИ	Дата постановки на кадастровый учет	Данные протокола		
				Лесничество Клинское (Сельские леса)	Лесничество Истринское (Лесфонд)	Лесничество Дмитровское (Лесфонд)	Лесничество Сходненское (Лесфонд)				Номер протокола	Дата протокола	Номер пункта в протоколе
12.	50:10:0020406:22	Земли промышленности, энергетики, транспорта, связи, радиовещания, телевидения, информатики, земли для обеспечения космической деятельности, земли обороны, безопасности и земли иного специального назначения	55 818	16660	1442			№ 50-01/10-15/2002-0181.01 от 23.11.2012 (Аренда)	для индивидуального жилищного строительства	23.07.1996	26ПС-992	24.12.2018	280
13.	50:10:0020203:447	Земли населенных пунктов	472		124			№ 50-50/010-50/010/006/2015-6207/1 от 22.10.2015 (Собственность)	для ведения огородничества	22.09.2014	26ПС-992	24.12.2018	327
14.	50:10:0060205:23	Земли населенных пунктов	38 009	110				Частная № 50-50-10/048/2013-133 от 08.07.2013 (Собственность)	для хранения товаров народного потребления	20.01.1999	26ПС-984	18.12.2018	181
15.	50:10:0030101:69	Земли промышленности, энергетики, транспорта, связи, радиовещания, телевидения, информатики, земли для обеспечения космической деятельности, земли обороны, безопасности и земли иного специального назначения	1 040 653	13534		983		№ 50-50-98/038/2009-153 от 05.11.2009 (Собственность)	данные отсутствуют	26.12.2006	26ПС-940	30.11.2018	37
16.	50:10:0000000:17223	Земли населенных пунктов	24 804		24804			Данные отсутствуют	Склады	17.09.2018	26ПС-884	09.11.2018	38
17.	50:10:0080203:660	Земли населенных пунктов	2 529	1097				Номер государственной регистрации права: 50-50-01/020/2013-075 от 05.07.2013	для среднеэтажного жилищного строительства с элементами социальной, инженерной и транспортной инфраструктуры	17.05.2017	26ПС-537	30.07.2018	21
18.	50:10:0000000:16753	Земли населенных пунктов	35 169	917	1164			Номер государственной регистрации права: 50-50-01/017/2013-230 от 05.07.2013	для среднеэтажного жилищного строительства с элементами социальной, инженерной и транспортной инфраструктуры	17.05.2017	26ПС-537	30.07.2018	18
19.	50:10:0000000:16751	Земли населенных пунктов	334 137	8006	346			Номер государственной регистрации права: 50-50-01/020/2013-075 от 05.07.2013	для среднеэтажного жилищного строительства с элементами социальной, инженерной и транспортной инфраструктуры	17.05.2017	26ПС-537	30.07.2018	17
20.	50:10:0020203:150	Земли населенных пунктов	416	102				Номер государственной регистрации права: 50-50-10/024/2008-307 от 10.07.2008	огородничество	19.12.2007	26ПС-681	06.09.2018	94
21.	50:10:0000000:16575		63 223					Номер государственной регистрации права: 50-50-10/025/2013-280 от 30.08.2013	Для объектов общественно-делового значения	01.07.2016	26ПС-532	24.07.2018	182 п.1
22.	50:10:0040302:58	Земли населенных пунктов	16 661	3386				Частная собственность № 50-50-10/025/2013-305 от 30.08.2013 (Собственность)	для размещения объектов обслуживания, административно-деловых объектов, производственно-складских объектов и объектов транспортной инфраструктуры	05.08.2013	26ПС-487	13.07.2018	123 п.1
23.	50:10:0010403:1380	Земли населенных пунктов	57 463	34378				Частная собственность № 50-50-10/019/2013-365 от 19.03.2013 (Собственность)	Производственная деятельность	14.02.2013	26ПС-487	13.07.2018	122 п.1

№	Кадастровый номер	категория	Площадь, кв.м	Площадь пересечения, кв. м				Вид права	ВРИ	Дата постановки на кадастровый учет	Данные протокола		
				Лесничество Клинское (Сельские леса)	Лесничество Истринское (Лесфонд)	Лесничество Дмитровское (Лесфонд)	Лесничество Сходненское (Лесфонд)				Номер протокола	Дата протокола	Номер пункта в протоколе
24.	50:10:0080206:50	Земли населенных пунктов	993	895				Собственность публично-правовых образований № 50-50/010-50/009/002/2016-3496/3 от 27.10.2016 (Аренда)	для индивидуального жилищного строительства	20.10.2014	26ПС-465	03.07.2018	15 п.1
25.	50:10:0020101:11	Земли населенных пунктов	714		714			Частная собственность № 50-50-10/086/2011-181 от 08.12.2011 (Собственность)	для индивидуального жилищного строительства	14.10.1993	26ПС-400	01.06.2018	191 п.1
26.	50:10:0020205:145	Земли населенных пунктов	967	728				№ 50-50-10/012/2013-373 от 12.02.2013 (Собственность)	Для индивидуального жилищного строительства	21.12.2012	26ПС-238	09.04.2018	24
27.	50:10:0020205:120	Земли населенных пунктов	1 128	1128				№ 50-50-10/001/2013-378 от 12.02.2013 (Собственность)	для индивидуального жилищного строительства	21.12.2012	26ПС-238	09.04.2018	23
28.	50:10:0020205:121	Земли населенных пунктов	938	938				№ 50-50-10/012/2013-324 от 12.02.2013 (Собственность)	Для индивидуального жилищного строительства	21.12.2012	26ПС-238	09.04.2018	22
29.	50:10:0020205:98	Земли населенных пунктов	296	296				№ 50-50-10/015/2013-007 от 12.02.2013 (Собственность)	для малоэтажного жилищного строительства, объектов обслуживания и административно-деловых объектов	21.12.2012	26ПС-238	09.04.2018	21
30.	50:10:0020205:142	Земли населенных пунктов	987	778				№ 50-50-10/012/2013-406 от 12.02.2013 (Собственность)	Для индивидуального жилищного строительства	21.12.2012	26ПС-238	09.04.2018	20
31.	50:10:0020205:141	Земли населенных пунктов	985	985				№ 50-50-10/001/2013-357 от 11.02.2013 (Собственность)	Для индивидуального жилищного строительства	21.12.2012	26ПС-238	09.04.2018	19
32.	50:10:0020205:139	Земли населенных пунктов	1 227	964				№ 50-50-10/072/2014-552 от 02.12.2014 (Собственность), № 50-50-10/012/2013-323 от 12.02.2013 (Собственность), № 50-50-10/075/2014-908 от 02.12.2014 (Залог в силу закона)	для малоэтажного жилищного строительства, объектов обслуживания и административно-деловых объектов	21.12.2012	26ПС-238	09.04.2018	18
33.	50:10:0020205:137	Земли населенных пунктов	986	330				№ 50-50-10/012/2013-402 от 12.02.2013 (Собственность)	Для индивидуального жилищного строительства	21.12.2012	26ПС-238	09.04.2018	17
34.	50:10:0020205:138	Земли населенных пунктов	1 045	857				№ 50-50-61/079/2013-128 от 12.12.2013 (Собственность)	для малоэтажного жилищного строительства, объектов обслуживания и административно-деловых объектов	21.12.2012	26ПС-238	09.04.2018	16
35.	50:10:0020205:127	Земли населенных пунктов	986	760				№ 50-50-10/012/2013-415 от 12.02.2013 (Собственность)	Для индивидуального жилищного строительства	21.12.2012	26ПС-238	09.04.2018	15
36.	50:10:0020205:78	Земли населенных пунктов	986	215				№ 50-50-10/011/2013-230 от 11.02.2013 (Собственность)	Для индивидуального жилищного строительства	21.12.2012	26ПС-238	09.04.2018	14
37.	50:10:0020205:77	Земли населенных пунктов	905					№ 50-50-10/012/2013-356 от 12.02.2013 (Собственность)	для малоэтажного жилищного строительства, объектов обслуживания и административно-деловых объектов	21.12.2012	26ПС-238	09.04.2018	13
38.	50:10:0020205:140	Земли населенных пунктов	5 285	2774				№ 50-50-10/012/2013-403 от 12.02.2013 (Собственность)	для малоэтажного жилищного строительства, объектов обслуживания и административно-деловых объектов	21.12.2012	26ПС-238	09.04.2018	12

№	Кадастровый номер	категория	Площадь, кв.м	Площадь пересечения, кв. м				Вид права	ВРИ	Дата постановки на кадастровый учет	Данные протокола		
				Лесничество Клинское (Сельские леса)	Лесничество Истринское (Лесфонд)	Лесничество Дмитровское (Лесфонд)	Лесничество Сходненское (Лесфонд)				Номер протокола	Дата протокола	Номер пункта в протоколе
39.	50:10:0020205:1387	Земли населенных пунктов	1 244	1244				№ 50:10:0020205:1387-50/009/2017-1 от 07.12.2017 (Собственность)	для малоэтажного жилищного строительства, объектов обслуживания и административно-деловых объектов	27.11.2017	26ПС-238	09.04.2018	44
40.	50:10:0020205:1386	Земли населенных пунктов	1 445	1445				№ 50:10:0020205:1386-50/009/2017-1 от 07.12.2017 (Собственность)	для малоэтажного жилищного строительства, объектов обслуживания и административно-деловых объектов	27.11.2017	26ПС-238	09.04.2018	43
41.	50:10:0020205:1385		2 856					№ 50:10:0020205:1385-50/009/2017-1 от 07.12.2017 (Собственность)	для малоэтажного жилищного строительства, объектов обслуживания и административно-деловых объектов	27.11.2017	26ПС-238	09.04.2018	42
42.	50:10:0020205:176	Земли населенных пунктов	1 297	1094				№ 50:10:0020205:176-50/009/2017-2 от 08.12.2017 (Собственность) № 50:10:0020205:176-50/009/2017-3 от 08.12.2017 (Залог в силу закона)	Для индивидуального жилищного строительства	21.12.2012	26ПС-238	09.04.2018	41
43.	50:10:0020205:177	Земли населенных пунктов	1 298	35				№ 50-50-10/001/2013-353 от 11.02.2013 (Собственность)	Для индивидуального жилищного строительства	21.12.2012	26ПС-238	09.04.2018	40
44.	50:10:0020205:210	Земли населенных пунктов	1 678	1674				№ 50-50/010-50/999/001/2016-20984/1 от 02.12.2016 (Собственность)	для малоэтажного жилищного строительства, объектов обслуживания и административно-деловых объектов	15.11.2016	26ПС-238	09.04.2018	39
45.	50:10:0020205:211	Земли населенных пунктов	2 924	1435				№ 50:10:0020205:211-50/010/2017-2 от 27.06.2017 (Собственность) Данный участок образован из участков 50:10:0020205:195, 50:10:0020205:196	для малоэтажного жилищного строительства, объектов обслуживания и административно-деловых объектов	15.11.2016	26ПС-238	09.04.2018	38
46.	50:10:0020205:124	Земли населенных пунктов	968	597				№ 50-50/010-50/010/005/2015-4515/2 от 15.04.2015 (Общая долевая собственность), № 50-50/010-50/010/005/2015-4515/3 от 15.04.2015 (Общая долевая собственность)	для малоэтажного жилищного строительства, объектов обслуживания и административно-деловых объектов	21.12.2012	26ПС-238	09.04.2018	37
47.	50:10:0020205:197		3 350					нет данных в публичке	для малоэтажного жилищного строительства, объектов обслуживания и административно-деловых объектов	06.04.2015	26ПС-238	09.04.2018	36
48.	50:10:0020205:99	Земли населенных пунктов	1 067	1067				№ 50-50-61/034/2014-307 от 13.05.2014 (Собственность)	для малоэтажного жилищного строительства, объектов обслуживания и административно-деловых объектов	21.12.2012	26ПС-238	09.04.2018	35

№	Кадастровый номер	категория	Площадь, кв.м	Площадь пересечения, кв. м				Вид права	ВРИ	Дата постановки на кадастровый учет	Данные протокола		
				Лесничество Клинское (Сельские леса)	Лесничество Истринское (Лесфонд)	Лесничество Дмитровское (Лесфонд)	Лесничество Сходненское (Лесфонд)				Номер протокола	Дата протокола	Номер пункта в протоколе
49.	50:10:0020205:94	Земли населенных пунктов	968	968				№ 50-50-10/012/2013-411 от 12.02.2013 (Собственность)	для малоэтажного жилищного строительства, объектов обслуживания и административно-деловых объектов	21.12.2012	26ПС-238	09.04.2018	34
50.	50:10:0020205:101	Земли населенных пунктов	967	967				№ 50-50-10/001/2013-404 от 12.02.2013 (Собственность)	Для индивидуального жилищного строительства	21.12.2012	26ПС-238	09.04.2018	33
51.	50:10:0020205:102	Земли населенных пунктов	967	718				№ 50-50-10/011/2013-289 от 12.02.2013 (Собственность)	Для индивидуального жилищного строительства	21.12.2012	26ПС-238	09.04.2018	32
52.	50:10:0020205:103	Земли населенных пунктов	956	736				№ 50-50-10/012/2013-325 от 11.02.2013 (Собственность)	Для индивидуального жилищного строительства	21.12.2012	26ПС-238	09.04.2018	31
53.	50:10:0020205:92	Земли населенных пунктов	968	256				№ 50-50-10/012/2013-316 от 11.02.2013 (Собственность)	для индивидуального жилищного строительства	21.12.2012	26ПС-238	09.04.2018	30
54.	50:10:0020205:91	Земли населенных пунктов	967					№ 50-50-10/012/2013-409 от 12.02.2013 (Собственность)	для индивидуального жилищного строительства	21.12.2012	26ПС-238	09.04.2018	29
55.	50:10:0020205:90	Земли населенных пунктов	956	5				№ 50:10:0020205:90-50/010/2017-1 от 16.08.2017 (Собственность), № 50:10:0020205:90-50/010/2017-2 от 16.08.2017 (Залог в силу закона)	для малоэтажного жилищного строительства, объектов обслуживания и административно-деловых объектов	21.12.2012	26ПС-238	09.04.2018	28
56.	50:10:0020205:144	Земли населенных пунктов	968	968				№ 50-50-10/012/2013-407 от 12.02.2013 (Собственность)	для малоэтажного жилищного строительства, объектов обслуживания и административно-деловых объектов	21.12.2012	26ПС-238	09.04.2018	27
57.	50:10:0020205:93	Земли населенных пунктов	968	802				№ 50-50-10/001/2013-351 от 11.02.2013 (Собственность)	для малоэтажного жилищного строительства, объектов обслуживания и административно-деловых объектов	21.12.2012	26ПС-238	09.04.2018	26
58.	50:10:0020205:146	Земли населенных пунктов	968	95				№ 50-50-10/011/2013-287 от 12.02.2013 (Собственность)	Для индивидуального жилищного строительства	21.12.2012	26ПС-238	09.04.2018	25
59.	50:10:0020205:6	Земли населенных пунктов	1 931					№ 50-50/010-50/010/003/2015-3264/2 от 08.06.2015 (Собственность)	Для сельскохозяйственного использования	07.05.1992	27ПС-58	26.01.2018	10
60.	50:10:0020205:204	Земли населенных пунктов	38 301	4239				№ 50-50/010-50/999/001/2016-10823/1 от 26.08.2016 (Собственность)	Среднеэтажная жилая застройка	23.08.2016	27ПС-58	26.01.2018	117
61.	50:10:0010405:6		62 945					ранее учтенный	для строительства торгового комплекса в рамках программы развития МКАД	14.04.2005	27ПС-845	08.12.2017	77
62.	50:10:0020701:281		16 132					Собственность публично-правовых образований		24.11.2008	27ПС-845	08.12.2017	28
63.	50:10:0010121:10	Земли населенных пунктов	27 000	3081					для строительства торгового центра, а также других объектов и ведения предпринимательской деятельности	29.10.2004	27ПС-846	09.11.2017	4
64.	50:10:0010121:26	Земли населенных пунктов	8 100	582					Для объектов общественно-делового значения	27.10.2004	27ПС-846	09.11.2017	8

№	Кадастровый номер	категория	Площадь, кв.м	Площадь пересечения, кв. м				Вид права	ВРИ	Дата постановки на кадастровый учет	Данные протокола		
				Лесничество Клинское (Сельские леса)	Лесничество Истринское (Лесфонд)	Лесничество Дмитровское (Лесфонд)	Лесничество Сходненское (Лесфонд)				Номер протокола	Дата протокола	Номер пункта в протоколе
65.	50:10:0030102:378	Земли промышленности, энергетики, транспорта, связи, радиовещания, телевидения, информатики, земли для обеспечения космической деятельности, земли обороны, безопасности и земли иного специального назначения	10 774			2181		аренда	Для строительства и эксплуатации офисно-гостиничного комплекса с сервисной инфраструктурой и размещения рекламных конструкций	18.05.2005	26ПС-97	13.02.2018	80
66.	50:10:0030102:370		2 322					аренда	Для строительства и эксплуатации офисно-гостиничного комплекса с сервисной инфраструктурой и размещения рекламных конструкций	18.05.2005	26ПС-97	13.02.2018	81