

ОПИСАНИЕ МЕСТОПОЛОЖЕНИЯ ГРАНИЦ

Многофункциональная зона МФ

(наименование объекта, местоположение границ которого описано (далее - объект))

Раздел 1

Сведения об объекте

№ п/п	Характеристики объекта	Описание характеристик
1	2	3
1.	Местоположение объекта	Московская область, городской округ Химки
2.	Площадь объекта +/- величина погрешности определения площади (Р +/- Дельта Р)	6295530 кв. м ± 878 кв. м
3.	Иные характеристики объекта	Предельное количество этажей: 17 эт

Раздел 2

Сведения о местоположении границ объекта

1. Система координат МСК-50, зона 2

2. Сведения о характерных точках границ объекта

Обозначение характерных точек границ	Координаты, м		Метод определения координат характерной точки	Средняя квадратическая погрешность положения характерной точки (Мг), м	Описание обозначения точки на местности (при наличии)
	X	Y			
1	2	3	4	5	6
Участок 1					
1	485759.72	2187686.91	Картометрический	0,1	-
2	485858.60	2187687.32	Картометрический	0,1	-
3	485812.30	2187886.76	Картометрический	0,1	-
4	485796.85	2187811.11	Картометрический	0,1	-
5	485755.43	2187699.45	Картометрический	0,1	-
6	485763.26	2187699.70	Картометрический	0,1	-
1	485759.72	2187686.91	Картометрический	0,1	-
Участок 2					
8	492627.98	2179128.99	Картометрический	0,1	-
9	492643.13	2179123.56	Картометрический	0,1	-
10	492631.59	2179161.12	Картометрический	0,1	-
11	492615.87	2179207.57	Картометрический	0,1	-
12	492643.14	2179159.59	Картометрический	0,1	-
13	492476.37	2179652.92	Картометрический	0,1	-
14	492474.62	2179847.83	Картометрический	0,1	-
15	492474.99	2179854.41	Картометрический	0,1	-
16	492393.43	2179770.34	Картометрический	0,1	-
17	492292.28	2179854.07	Картометрический	0,1	-
18	492228.32	2179907.01	Картометрический	0,1	-
19	492190.98	2179937.92	Картометрический	0,1	-
20	492083.61	2179826.48	Картометрический	0,1	-
21	492076.63	2179819.24	Картометрический	0,1	-
22	492080.54	2179814.57	Картометрический	0,1	-
23	492087.71	2179821.58	Картометрический	0,1	-
24	492258.12	2179617.72	Картометрический	0,1	-
25	492265.79	2179624.14	Картометрический	0,1	-

Раздел 2

Сведения о местоположении границ объекта

Обозначение характерных точек границ	Координаты, м		Метод определения координат характерной точки	Средняя квадратическая погрешность положения характерной точки (Mf), м	Описание обозначения точки на местности (при наличии)
	X	Y			
1	2	3	4	5	6
26	492394.07	2179470.68	Картометрический	0,1	-
27	492386.41	2179464.27	Картометрический	0,1	-
28	492428.98	2179413.33	Картометрический	0,1	-
29	492450.64	2179387.13	Картометрический	0,1	-
30	492474.35	2179357.74	Картометрический	0,1	-
31	492497.69	2179328.06	Картометрический	0,1	-
32	492489.82	2179321.87	Картометрический	0,1	-
33	492508.71	2179297.32	Картометрический	0,1	-
34	492532.61	2179265.48	Картометрический	0,1	-
35	492556.10	2179233.33	Картометрический	0,1	-
36	492575.87	2179205.54	Картометрический	0,1	-
37	492594.62	2179178.60	Картометрический	0,1	-
38	492613.06	2179151.45	Картометрический	0,1	-
8	492627.98	2179128.99	Картометрический	0,1	-
Участок 3					
40	488006.94	2180195.72	Картометрический	0,1	-
41	488036.53	2180171.11	Картометрический	0,1	-
42	488057.09	2180162.19	Картометрический	0,1	-
43	488146.55	2180123.35	Картометрический	0,1	-
44	488164.75	2180137.94	Картометрический	0,1	-
45	488103.26	2180214.57	Картометрический	0,1	-
46	488063.04	2180264.66	Картометрический	0,1	-
40	488006.94	2180195.72	Картометрический	0,1	-
Участок 4					
48	486948.14	2184095.53	Картометрический	0,1	-
49	486956.83	2184070.65	Картометрический	0,1	-
50	486957.49	2184068.43	Картометрический	0,1	-
51	486991.94	2183962.06	Картометрический	0,1	-
52	486992.26	2183962.16	Картометрический	0,1	-
53	486994.38	2183956.20	Картометрический	0,1	-

Раздел 2

Сведения о местоположении границ объекта

Обозначение характерных точек границ	Координаты, м		Метод определения координат характерной точки	Средняя квадратическая погрешность положения характерной точки (Mf), м	Описание обозначения точки на местности (при наличии)
	X	Y			
1	2	3	4	5	6
54	486995.02	2183954.42	Картометрический	0,1	-
55	487012.74	2183959.51	Картометрический	0,1	-
56	487018.35	2183961.56	Картометрический	0,1	-
57	487069.46	2183980.30	Картометрический	0,1	-
58	487070.45	2183978.33	Картометрический	0,1	-
59	487117.96	2183993.09	Картометрический	0,1	-
60	487119.35	2183992.32	Картометрический	0,1	-
61	487126.03	2183994.42	Картометрический	0,1	-
62	487125.68	2183995.53	Картометрический	0,1	-
63	487130.22	2183996.96	Картометрический	0,1	-
64	487089.25	2184111.94	Картометрический	0,1	-
65	487080.54	2184137.30	Картометрический	0,1	-
66	487079.46	2184137.28	Картометрический	0,1	-
67	487079.43	2184139.28	Картометрический	0,1	-
48	486948.14	2184095.53	Картометрический	0,1	-
Участок 5					
69	492126.36	2178125.22	Картометрический	0,1	-
70	492148.58	2178107.07	Картометрический	0,1	-
71	492065.18	2178002.00	Картометрический	0,1	-
72	492315.60	2177781.93	Картометрический	0,1	-
73	492499.66	2177620.13	Картометрический	0,1	-
74	492640.45	2177569.60	Картометрический	0,1	-
75	492762.43	2177531.85	Картометрический	0,1	-
76	492766.17	2177531.33	Картометрический	0,1	-
77	492777.90	2177529.71	Картометрический	0,1	-
78	492779.65	2177531.56	Картометрический	0,1	-
79	492777.41	2177534.00	Картометрический	0,1	-
80	492868.97	2177627.14	Картометрический	0,1	-
81	492875.69	2177635.92	Картометрический	0,1	-
82	492891.70	2177650.43	Картометрический	0,1	-

Раздел 2

Сведения о местоположении границ объекта

Обозначение характерных точек границ	Координаты, м		Метод определения координат характерной точки	Средняя квадратическая погрешность положения характерной точки (Mf), м	Описание обозначения точки на местности (при наличии)
	X	Y			
1	2	3	4	5	6
83	492884.16	2177656.58	Картометрический	0,1	-
84	492819.74	2177709.11	Картометрический	0,1	-
85	492720.85	2177789.73	Картометрический	0,1	-
86	492685.78	2177818.25	Картометрический	0,1	-
87	492656.14	2177779.30	Картометрический	0,1	-
88	492626.38	2177762.53	Картометрический	0,1	-
89	492570.70	2177749.23	Картометрический	0,1	-
90	492514.68	2177759.10	Картометрический	0,1	-
91	492473.19	2177793.86	Картометрический	0,1	-
92	492457.22	2177833.52	Картометрический	0,1	-
93	492441.54	2177870.01	Картометрический	0,1	-
94	492422.78	2177915.69	Картометрический	0,1	-
95	492417.83	2177927.75	Картометрический	0,1	-
96	492401.87	2177964.47	Картометрический	0,1	-
97	492389.90	2177993.98	Картометрический	0,1	-
98	492380.87	2178016.84	Картометрический	0,1	-
99	492364.42	2178053.17	Картометрический	0,1	-
100	492332.40	2178106.36	Картометрический	0,1	-
101	492214.53	2178202.50	Картометрический	0,1	-
102	492203.72	2178211.31	Картометрический	0,1	-
103	492159.56	2178147.69	Картометрический	0,1	-
104	492155.88	2178145.49	Картометрический	0,1	-
105	492151.49	2178145.98	Картометрический	0,1	-
106	492142.37	2178149.44	Картометрический	0,1	-
69	492126.36	2178125.22	Картометрический	0,1	-
Участок 6					
108	487064.75	2182329.46	Картометрический	0,1	-
109	487108.90	2182267.01	Картометрический	0,1	-
110	487157.53	2182198.32	Картометрический	0,1	-
111	487207.27	2182160.27	Картометрический	0,1	-

Раздел 2

Сведения о местоположении границ объекта

Обозначение характерных точек границ	Координаты, м		Метод определения координат характерной точки	Средняя квадратическая погрешность положения характерной точки (Mf), м	Описание обозначения точки на местности (при наличии)
	X	Y			
1	2	3	4	5	6
112	487224.65	2182148.10	Картометрический	0,1	-
113	487243.00	2182137.46	Картометрический	0,1	-
114	487262.19	2182128.40	Картометрический	0,1	-
115	487282.07	2182121.01	Картометрический	0,1	-
116	487356.61	2182096.85	Картометрический	0,1	-
117	487362.29	2182096.23	Картометрический	0,1	-
118	487367.73	2182097.93	Картометрический	0,1	-
119	487372.04	2182101.65	Картометрический	0,1	-
120	487374.52	2182106.80	Картометрический	0,1	-
121	487374.86	2182111.52	Картометрический	0,1	-
122	487373.62	2182116.08	Картометрический	0,1	-
123	487370.93	2182119.97	Картометрический	0,1	-
124	487367.09	2182122.73	Картометрический	0,1	-
125	487322.64	2182144.54	Картометрический	0,1	-
126	487306.23	2182153.49	Картометрический	0,1	-
127	487290.67	2182163.83	Картометрический	0,1	-
128	487081.77	2182316.12	Картометрический	0,1	-
108	487064.75	2182329.46	Картометрический	0,1	-
Участок 7					
130	492303.79	2180440.13	Картометрический	0,1	-
131	492320.61	2180430.26	Картометрический	0,1	-
132	492343.96	2180413.23	Картометрический	0,1	-
133	492354.56	2180408.48	Картометрический	0,1	-
134	492369.78	2180403.58	Картометрический	0,1	-
135	492375.35	2180399.13	Картометрический	0,1	-
136	492382.85	2180425.85	Картометрический	0,1	-
137	492396.64	2180442.88	Картометрический	0,1	-
138	492431.10	2180447.15	Картометрический	0,1	-
139	492468.88	2180457.20	Картометрический	0,1	-
140	492488.64	2180450.95	Картометрический	0,1	-

Раздел 2

Сведения о местоположении границ объекта

Обозначение характерных точек границ	Координаты, м		Метод определения координат характерной точки	Средняя квадратическая погрешность положения характерной точки (Mf), м	Описание обозначения точки на местности (при наличии)
	X	Y			
1	2	3	4	5	6
141	492499.48	2180440.78	Картометрический	0,1	-
142	492505.31	2180416.99	Картометрический	0,1	-
143	492509.88	2180414.54	Картометрический	0,1	-
144	492517.96	2180412.27	Картометрический	0,1	-
145	492556.90	2180415.17	Картометрический	0,1	-
146	492565.28	2180415.80	Картометрический	0,1	-
147	492588.15	2180417.71	Картометрический	0,1	-
148	492591.58	2180421.18	Картометрический	0,1	-
149	492674.00	2180504.63	Картометрический	0,1	-
150	492811.28	2180643.56	Картометрический	0,1	-
151	492683.16	2180651.22	Картометрический	0,1	-
152	492679.15	2180611.12	Картометрический	0,1	-
153	492331.49	2180645.17	Картометрический	0,1	-
154	492422.27	2180947.56	Картометрический	0,1	-
155	492348.29	2180978.07	Картометрический	0,1	-
156	492370.58	2181095.02	Картометрический	0,1	-
157	492383.77	2181163.56	Картометрический	0,1	-
158	492327.00	2181177.50	Картометрический	0,1	-
159	492239.38	2181198.99	Картометрический	0,1	-
160	492247.96	2181289.73	Картометрический	0,1	-
161	492190.26	2181273.86	Картометрический	0,1	-
162	492174.60	2181269.66	Картометрический	0,1	-
163	492165.27	2181268.84	Картометрический	0,1	-
164	492152.71	2181271.81	Картометрический	0,1	-
165	492142.58	2181277.29	Картометрический	0,1	-
166	492046.55	2181339.68	Картометрический	0,1	-
167	492033.04	2181349.68	Картометрический	0,1	-
168	492024.63	2181356.62	Картометрический	0,1	-
169	492021.19	2181360.22	Картометрический	0,1	-
170	491993.14	2181397.53	Картометрический	0,1	-

Раздел 2

Сведения о местоположении границ объекта

Обозначение характерных точек границ	Координаты, м		Метод определения координат характерной точки	Средняя квадратическая погрешность положения характерной точки (Mf), м	Описание обозначения точки на местности (при наличии)
	X	Y			
1	2	3	4	5	6
171	491980.50	2181411.34	Картометрический	0,1	-
172	491964.70	2181424.41	Картометрический	0,1	-
173	491947.32	2181427.75	Картометрический	0,1	-
174	491852.74	2181455.47	Картометрический	0,1	-
175	491838.77	2181458.29	Картометрический	0,1	-
176	491830.21	2181458.03	Картометрический	0,1	-
177	491822.73	2181456.43	Картометрический	0,1	-
178	491820.54	2181455.48	Картометрический	0,1	-
179	491809.73	2181449.16	Картометрический	0,1	-
180	491762.77	2181416.55	Картометрический	0,1	-
181	491757.52	2181418.85	Картометрический	0,1	-
182	491637.86	2181436.76	Картометрический	0,1	-
183	491621.22	2181440.89	Картометрический	0,1	-
184	491605.04	2181447.85	Картометрический	0,1	-
185	491538.83	2181479.18	Картометрический	0,1	-
186	491527.17	2181487.61	Картометрический	0,1	-
187	491519.49	2181498.23	Картометрический	0,1	-
188	491516.75	2181506.70	Картометрический	0,1	-
189	491516.33	2181509.26	Картометрический	0,1	-
190	491510.13	2181509.38	Картометрический	0,1	-
191	491505.73	2181703.75	Картометрический	0,1	-
192	491555.77	2181704.64	Картометрический	0,1	-
193	491559.45	2181510.00	Картометрический	0,1	-
194	491519.64	2181509.48	Картометрический	0,1	-
195	491520.02	2181506.43	Картометрический	0,1	-
196	491521.92	2181500.08	Картометрический	0,1	-
197	491529.57	2181489.48	Картометрический	0,1	-
198	491544.11	2181479.12	Картометрический	0,1	-
199	491562.02	2181470.69	Картометрический	0,1	-
200	491606.37	2181449.86	Картометрический	0,1	-

Раздел 2

Сведения о местоположении границ объекта

Обозначение характерных точек границ	Координаты, м		Метод определения координат характерной точки	Средняя квадратическая погрешность положения характерной точки (Mf), м	Описание обозначения точки на местности (при наличии)
	X	Y			
1	2	3	4	5	6
201	491621.34	2181443.56	Картометрический	0,1	-
202	491641.12	2181438.86	Картометрический	0,1	-
203	491760.33	2181421.04	Картометрический	0,1	-
204	491806.34	2181452.89	Картометрический	0,1	-
205	491818.97	2181460.29	Картометрический	0,1	-
206	491822.60	2181461.62	Картометрический	0,1	-
207	491828.98	2181463.02	Картометрический	0,1	-
208	491840.60	2181463.18	Картометрический	0,1	-
209	491852.90	2181460.66	Картометрический	0,1	-
210	491948.81	2181432.56	Картометрический	0,1	-
211	491967.74	2181429.82	Картометрический	0,1	-
212	491969.15	2181424.64	Картометрический	0,1	-
213	491982.01	2181414.15	Картометрический	0,1	-
214	491995.86	2181398.88	Картометрический	0,1	-
215	492023.08	2181362.72	Картометрический	0,1	-
216	492026.23	2181359.17	Картометрический	0,1	-
217	492034.72	2181352.21	Картометрический	0,1	-
218	492048.08	2181342.31	Картометрический	0,1	-
219	492144.62	2181279.68	Картометрический	0,1	-
220	492153.96	2181274.47	Картометрический	0,1	-
221	492165.82	2181271.60	Картометрический	0,1	-
222	492173.61	2181272.50	Картометрический	0,1	-
223	492189.41	2181276.72	Картометрический	0,1	-
224	492247.23	2181292.59	Картометрический	0,1	-
225	492248.23	2181292.61	Картометрический	0,1	-
226	492248.66	2181294.10	Картометрический	0,1	-
227	492317.61	2181533.78	Картометрический	0,1	-
228	492032.82	2181606.66	Картометрический	0,1	-
229	492088.58	2181826.40	Картометрический	0,1	-
230	492206.67	2181796.65	Картометрический	0,1	-

Раздел 2

Сведения о местоположении границ объекта

Обозначение характерных точек границ	Координаты, м		Метод определения координат характерной точки	Средняя квадратическая погрешность положения характерной точки (Mf), м	Описание обозначения точки на местности (при наличии)
	X	Y			
1	2	3	4	5	6
231	492189.30	2182000.58	Картометрический	0,1	-
232	491939.95	2182003.83	Картометрический	0,1	-
233	491762.20	2182006.80	Картометрический	0,1	-
234	491749.71	2182013.60	Картометрический	0,1	-
235	491749.69	2182013.60	Картометрический	0,1	-
236	491737.09	2181991.92	Картометрический	0,1	-
237	491722.86	2181969.11	Картометрический	0,1	-
238	491716.20	2181922.94	Картометрический	0,1	-
239	491714.62	2181916.51	Картометрический	0,1	-
240	491711.81	2181910.51	Картометрический	0,1	-
241	491707.78	2181904.97	Картометрический	0,1	-
242	491664.77	2181854.21	Картометрический	0,1	-
243	491606.38	2181789.39	Картометрический	0,1	-
244	491602.70	2181785.83	Картометрический	0,1	-
245	491599.14	2181783.19	Картометрический	0,1	-
246	491594.84	2181780.47	Картометрический	0,1	-
247	491590.05	2181778.27	Картометрический	0,1	-
248	491585.00	2181776.76	Картометрический	0,1	-
249	491546.55	2181768.02	Картометрический	0,1	-
250	491537.75	2181764.99	Картометрический	0,1	-
251	491505.33	2181737.52	Картометрический	0,1	-
252	491466.29	2181704.15	Картометрический	0,1	-
253	491465.05	2181697.77	Картометрический	0,1	-
254	491498.78	2181494.21	Картометрический	0,1	-
255	491634.08	2181424.24	Картометрический	0,1	-
256	491623.27	2181354.02	Картометрический	0,1	-
257	491529.86	2181320.35	Картометрический	0,1	-
258	491329.90	2181320.65	Картометрический	0,1	-
259	491316.03	2181318.48	Картометрический	0,1	-
260	491300.72	2181500.16	Картометрический	0,1	-

Раздел 2

Сведения о местоположении границ объекта

Обозначение характерных точек границ	Координаты, м		Метод определения координат характерной точки	Средняя квадратическая погрешность положения характерной точки (Mf), м	Описание обозначения точки на местности (при наличии)
	X	Y			
1	2	3	4	5	6
261	491284.73	2181468.57	Картометрический	0,1	-
262	491269.23	2181434.25	Картометрический	0,1	-
263	491255.29	2181399.27	Картометрический	0,1	-
264	491242.92	2181363.70	Картометрический	0,1	-
265	491232.15	2181327.60	Картометрический	0,1	-
266	491224.16	2181293.42	Картометрический	0,1	-
267	491217.76	2181258.90	Картометрический	0,1	-
268	491213.02	2181224.11	Картометрический	0,1	-
269	491209.90	2181189.14	Картометрический	0,1	-
270	491208.35	2181146.29	Картометрический	0,1	-
271	491208.40	2181130.64	Картометрический	0,1	-
272	491208.83	2181113.30	Картометрический	0,1	-
273	491209.53	2181098.46	Картометрический	0,1	-
274	491219.59	2181099.60	Картометрический	0,1	-
275	491248.36	2181101.21	Картометрический	0,1	-
276	491253.16	2181102.81	Картометрический	0,1	-
277	491276.19	2181105.94	Картометрический	0,1	-
278	491327.11	2181110.16	Картометрический	0,1	-
279	491367.13	2181112.58	Картометрический	0,1	-
280	491385.30	2181113.17	Картометрический	0,1	-
281	491412.07	2181112.01	Картометрический	0,1	-
282	491430.72	2181105.33	Картометрический	0,1	-
283	491444.57	2181104.95	Картометрический	0,1	-
284	491451.52	2181103.62	Картометрический	0,1	-
285	491492.71	2181108.64	Картометрический	0,1	-
286	491513.06	2181111.49	Картометрический	0,1	-
287	491537.35	2181116.39	Картометрический	0,1	-
288	491547.35	2181120.16	Картометрический	0,1	-
289	491556.77	2181125.53	Картометрический	0,1	-
290	491564.48	2181133.76	Картометрический	0,1	-

Раздел 2

Сведения о местоположении границ объекта

Обозначение характерных точек границ	Координаты, м		Метод определения координат характерной точки	Средняя квадратическая погрешность положения характерной точки (Mf), м	Описание обозначения точки на местности (при наличии)
	X	Y			
1	2	3	4	5	6
291	491570.90	2181142.59	Картометрический	0,1	-
292	491576.15	2181153.64	Картометрический	0,1	-
293	491581.33	2181169.31	Картометрический	0,1	-
294	491604.87	2181163.14	Картометрический	0,1	-
295	491602.22	2181154.10	Картометрический	0,1	-
296	491600.05	2181147.35	Картометрический	0,1	-
297	491600.81	2181146.05	Картометрический	0,1	-
298	491598.51	2181140.15	Картометрический	0,1	-
299	491594.94	2181132.48	Картометрический	0,1	-
300	491590.45	2181131.96	Картометрический	0,1	-
301	491590.02	2181124.29	Картометрический	0,1	-
302	491583.80	2181115.74	Картометрический	0,1	-
303	491574.53	2181106.33	Картометрический	0,1	-
304	491563.58	2181098.49	Картометрический	0,1	-
305	491552.15	2181093.13	Картометрический	0,1	-
306	491543.73	2181090.52	Картометрический	0,1	-
307	491533.39	2181088.33	Картометрический	0,1	-
308	491519.90	2181086.51	Картометрический	0,1	-
309	491465.26	2181083.84	Картометрический	0,1	-
310	491453.56	2181080.10	Картометрический	0,1	-
311	491432.39	2181078.24	Картометрический	0,1	-
312	491389.51	2181072.30	Картометрический	0,1	-
313	491373.63	2181061.07	Картометрический	0,1	-
314	491214.27	2181046.90	Картометрический	0,1	-
315	491217.26	2181025.77	Картометрический	0,1	-
316	491221.23	2181002.70	Картометрический	0,1	-
317	491226.19	2180978.59	Картометрический	0,1	-
318	491231.45	2180956.58	Картометрический	0,1	-
319	491237.00	2180936.06	Картометрический	0,1	-
320	491242.17	2180918.74	Картометрический	0,1	-

Раздел 2

Сведения о местоположении границ объекта

Обозначение характерных точек границ	Координаты, м		Метод определения координат характерной точки	Средняя квадратическая погрешность положения характерной точки (Mf), м	Описание обозначения точки на местности (при наличии)
	X	Y			
1	2	3	4	5	6
321	491257.64	2180933.91	Картометрический	0,1	-
322	491286.42	2180955.97	Картометрический	0,1	-
323	491334.23	2180976.09	Картометрический	0,1	-
324	491365.31	2180982.56	Картометрический	0,1	-
325	491390.24	2180987.62	Картометрический	0,1	-
326	491455.92	2180994.17	Картометрический	0,1	-
327	491491.61	2181001.58	Картометрический	0,1	-
328	491572.07	2181025.69	Картометрический	0,1	-
329	491629.29	2181017.55	Картометрический	0,1	-
330	491682.58	2180998.77	Картометрический	0,1	-
331	491705.05	2180997.81	Картометрический	0,1	-
332	491765.10	2181015.82	Картометрический	0,1	-
333	491801.27	2181029.22	Картометрический	0,1	-
334	491831.92	2181029.65	Картометрический	0,1	-
335	491885.63	2180988.37	Картометрический	0,1	-
336	491925.81	2180900.84	Картометрический	0,1	-
337	491967.68	2180834.02	Картометрический	0,1	-
338	491966.94	2180828.72	Картометрический	0,1	-
339	492000.42	2180790.46	Картометрический	0,1	-
340	492151.69	2180617.75	Картометрический	0,1	-
130	492303.79	2180440.13	Картометрический	0,1	-
Участок 8					
342	486016.08	2183673.27	Картометрический	0,1	-
343	486021.21	2183667.86	Картометрический	0,1	-
344	486039.02	2183646.76	Картометрический	0,1	-
345	486048.75	2183635.25	Картометрический	0,1	-
346	486052.59	2183638.50	Картометрический	0,1	-
347	486053.68	2183639.41	Картометрический	0,1	-
348	486083.59	2183599.43	Картометрический	0,1	-
349	486155.84	2183508.40	Картометрический	0,1	-

Раздел 2

Сведения о местоположении границ объекта

Обозначение характерных точек границ	Координаты, м		Метод определения координат характерной точки	Средняя квадратическая погрешность положения характерной точки (Mf), м	Описание обозначения точки на местности (при наличии)
	X	Y			
1	2	3	4	5	6
350	486157.36	2183509.72	Картометрический	0,1	-
351	486240.86	2183401.28	Картометрический	0,1	-
352	486289.57	2183346.66	Картометрический	0,1	-
353	486311.02	2183322.61	Картометрический	0,1	-
354	486330.05	2183297.59	Картометрический	0,1	-
355	486332.63	2183294.25	Картометрический	0,1	-
356	486347.48	2183275.00	Картометрический	0,1	-
357	486362.34	2183255.74	Картометрический	0,1	-
358	486365.75	2183251.32	Картометрический	0,1	-
359	486381.67	2183231.83	Картометрический	0,1	-
360	486381.56	2183231.72	Картометрический	0,1	-
361	486461.99	2183165.04	Картометрический	0,1	-
362	486472.41	2183157.76	Картометрический	0,1	-
363	486478.37	2183153.59	Картометрический	0,1	-
364	486493.32	2183143.12	Картометрический	0,1	-
365	486511.06	2183124.77	Картометрический	0,1	-
366	486527.37	2183103.75	Картометрический	0,1	-
367	486528.59	2183104.70	Картометрический	0,1	-
368	486534.13	2183097.61	Картометрический	0,1	-
369	486542.71	2183092.18	Картометрический	0,1	-
370	486550.95	2183079.78	Картометрический	0,1	-
371	486553.03	2183078.31	Картометрический	0,1	-
372	486553.88	2183077.97	Картометрический	0,1	-
373	486587.10	2183110.24	Картометрический	0,1	-
374	486586.52	2183110.84	Картометрический	0,1	-
375	486594.29	2183117.41	Картометрический	0,1	-
376	486672.74	2183154.70	Картометрический	0,1	-
377	486692.87	2183164.98	Картометрический	0,1	-
378	486697.58	2183167.38	Картометрический	0,1	-
379	486770.47	2183204.59	Картометрический	0,1	-

Раздел 2

Сведения о местоположении границ объекта

Обозначение характерных точек границ	Координаты, м		Метод определения координат характерной точки	Средняя квадратическая погрешность положения характерной точки (Mf), м	Описание обозначения точки на местности (при наличии)
	X	Y			
1	2	3	4	5	6
380	486775.52	2183208.77	Картометрический	0,1	-
381	486778.29	2183214.70	Картометрический	0,1	-
382	486778.29	2183221.26	Картометрический	0,1	-
383	486775.50	2183227.19	Картометрический	0,1	-
384	486703.02	2183320.17	Картометрический	0,1	-
385	486586.64	2183469.28	Картометрический	0,1	-
386	486582.47	2183474.62	Картометрический	0,1	-
387	486542.05	2183526.44	Картометрический	0,1	-
388	486532.23	2183537.79	Картометрический	0,1	-
389	486521.31	2183548.14	Картометрический	0,1	-
390	486509.45	2183557.30	Картометрический	0,1	-
391	486496.68	2183565.27	Картометрический	0,1	-
392	486483.20	2183571.91	Картометрический	0,1	-
393	486469.14	2183577.15	Картометрический	0,1	-
394	486454.60	2183580.97	Картометрический	0,1	-
395	486439.79	2183583.32	Картометрический	0,1	-
396	486424.81	2183584.18	Картометрический	0,1	-
397	486408.44	2183583.40	Картометрический	0,1	-
398	486407.65	2183583.31	Картометрический	0,1	-
399	486394.42	2183581.95	Картометрический	0,1	-
400	486391.59	2183581.67	Картометрический	0,1	-
401	486258.44	2183573.62	Картометрический	0,1	-
402	486189.98	2183578.13	Картометрический	0,1	-
403	486150.11	2183590.05	Картометрический	0,1	-
404	486104.44	2183610.40	Картометрический	0,1	-
405	486071.23	2183632.07	Картометрический	0,1	-
406	486018.54	2183677.92	Картометрический	0,1	-
342	486016.08	2183673.27	Картометрический	0,1	-
Участок 9					
408	484869.04	2188316.26	Картометрический	0,1	-

Раздел 2

Сведения о местоположении границ объекта

Обозначение характерных точек границ	Координаты, м		Метод определения координат характерной точки	Средняя квадратическая погрешность положения характерной точки (Mf), м	Описание обозначения точки на местности (при наличии)
	X	Y			
1	2	3	4	5	6
409	485064.89	2188120.42	Картометрический	0,1	-
410	485077.17	2188108.14	Картометрический	0,1	-
411	485113.20	2188072.11	Картометрический	0,1	-
412	485105.72	2188066.34	Картометрический	0,1	-
413	485116.91	2188052.03	Картометрический	0,1	-
414	485126.34	2188039.20	Картометрический	0,1	-
415	485136.04	2188025.19	Картометрический	0,1	-
416	485140.38	2188020.03	Картометрический	0,1	-
417	485145.60	2188015.76	Картометрический	0,1	-
418	485151.51	2188012.53	Картометрический	0,1	-
419	485157.94	2188010.47	Картометрический	0,1	-
420	485164.63	2188009.63	Картометрический	0,1	-
421	485171.35	2188010.05	Картометрический	0,1	-
422	485177.89	2188011.70	Картометрический	0,1	-
423	485221.90	2188029.90	Картометрический	0,1	-
424	485226.24	2188019.54	Картометрический	0,1	-
425	485262.53	2188034.89	Картометрический	0,1	-
426	485126.20	2188184.78	Картометрический	0,1	-
427	485068.61	2188252.92	Картометрический	0,1	-
428	484927.51	2188377.54	Картометрический	0,1	-
429	484916.88	2188384.70	Картометрический	0,1	-
430	484904.78	2188388.94	Картометрический	0,1	-
431	484892.00	2188389.95	Картометрический	0,1	-
432	484879.38	2188387.68	Картометрический	0,1	-
433	484817.38	2188368.05	Картометрический	0,1	-
408	484869.04	2188316.26	Картометрический	0,1	-
Участок 10					
435	487062.15	2184958.19	Картометрический	0,1	-
436	486984.58	2185070.75	Картометрический	0,1	-
437	486960.25	2184971.40	Картометрический	0,1	-

Раздел 2

Сведения о местоположении границ объекта

Обозначение характерных точек границ	Координаты, м		Метод определения координат характерной точки	Средняя квадратическая погрешность положения характерной точки (Mf), м	Описание обозначения точки на местности (при наличии)
	X	Y			
1	2	3	4	5	6
438	486983.39	2184903.21	Картометрический	0,1	-
435	487062.15	2184958.19	Картометрический	0,1	-
Участок 11					
440	485401.46	2187630.43	Картометрический	0,1	-
441	485440.24	2187636.01	Картометрический	0,1	-
442	485419.32	2188041.37	Картометрический	0,1	-
443	485418.47	2188057.96	Картометрический	0,1	-
444	485417.52	2188076.34	Картометрический	0,1	-
445	485417.02	2188086.07	Картометрический	0,1	-
446	485416.71	2188094.07	Картометрический	0,1	-
447	485329.79	2188048.85	Картометрический	0,1	-
448	485268.95	2188016.78	Картометрический	0,1	-
449	485235.01	2187998.60	Картометрический	0,1	-
450	485244.66	2187975.55	Картометрический	0,1	-
451	485239.77	2187973.10	Картометрический	0,1	-
452	485235.55	2187970.46	Картометрический	0,1	-
453	485232.59	2187968.08	Картометрический	0,1	-
454	485229.27	2187964.18	Картометрический	0,1	-
455	485224.92	2187957.85	Картометрический	0,1	-
456	485221.42	2187951.01	Картометрический	0,1	-
457	485218.80	2187943.79	Картометрический	0,1	-
458	485217.11	2187936.31	Картометрический	0,1	-
459	485216.38	2187928.66	Картометрический	0,1	-
460	485216.62	2187920.99	Картометрический	0,1	-
461	485217.82	2187913.39	Картометрический	0,1	-
462	485219.96	2187906.02	Картометрический	0,1	-
463	485223.02	2187898.98	Картометрический	0,1	-
464	485279.29	2187785.90	Картометрический	0,1	-
465	485284.75	2187775.62	Картометрический	0,1	-
466	485291.48	2187764.40	Картометрический	0,1	-

Раздел 2

Сведения о местоположении границ объекта

Обозначение характерных точек границ	Координаты, м		Метод определения координат характерной точки	Средняя квадратическая погрешность положения характерной точки (Mf), м	Описание обозначения точки на местности (при наличии)
	X	Y			
1	2	3	4	5	6
467	485319.80	2187720.90	Картометрический	0,1	-
468	485324.86	2187724.13	Картометрический	0,1	-
469	485354.07	2187678.07	Картометрический	0,1	-
470	485361.86	2187666.90	Картометрический	0,1	-
471	485369.50	2187657.15	Картометрический	0,1	-
472	485379.35	2187648.27	Картометрический	0,1	-
473	485393.16	2187636.78	Картометрический	0,1	-
440	485401.46	2187630.43	Картометрический	0,1	-
Участок 12					
475	492292.28	2179854.07	Картометрический	0,1	-
476	492393.43	2179770.34	Картометрический	0,1	-
477	492474.99	2179854.41	Картометрический	0,1	-
478	492475.02	2179854.86	Картометрический	0,1	-
479	492478.82	2179940.16	Картометрический	0,1	-
480	492584.84	2180136.15	Картометрический	0,1	-
481	492577.30	2180141.64	Картометрический	0,1	-
482	492472.91	2180218.09	Картометрический	0,1	-
483	492454.60	2180199.02	Картометрический	0,1	-
484	492427.39	2180125.71	Картометрический	0,1	-
485	492421.48	2180100.46	Картометрический	0,1	-
486	492419.70	2180064.36	Картометрический	0,1	-
487	492418.72	2180028.62	Картометрический	0,1	-
488	492417.30	2179992.80	Картометрический	0,1	-
489	492415.92	2179956.46	Картометрический	0,1	-
490	492420.61	2179913.09	Картометрический	0,1	-
491	492408.07	2179899.03	Картометрический	0,1	-
492	492403.05	2179891.41	Картометрический	0,1	-
493	492396.89	2179883.07	Картометрический	0,1	-
494	492390.33	2179875.91	Картометрический	0,1	-
495	492382.39	2179868.91	Картометрический	0,1	-

Раздел 2

Сведения о местоположении границ объекта

Обозначение характерных точек границ	Координаты, м		Метод определения координат характерной точки	Средняя квадратическая погрешность положения характерной точки (Mf), м	Описание обозначения точки на местности (при наличии)
	X	Y			
1	2	3	4	5	6
496	492373.70	2179862.84	Картометрический	0,1	-
497	492364.40	2179857.78	Картометрический	0,1	-
498	492354.60	2179853.79	Картометрический	0,1	-
499	492344.40	2179850.91	Картометрический	0,1	-
500	492334.13	2179849.22	Картометрический	0,1	-
501	492323.35	2179848.66	Картометрический	0,1	-
502	492312.58	2179849.33	Картометрический	0,1	-
503	492302.00	2179851.21	Картометрический	0,1	-
475	492292.28	2179854.07	Картометрический	0,1	-
Участок 13					
505	491991.01	2177638.14	Картометрический	0,1	-
506	491982.50	2177571.20	Картометрический	0,1	-
507	491992.31	2177570.34	Картометрический	0,1	-
508	491999.14	2177567.41	Картометрический	0,1	-
509	492001.06	2177565.94	Картометрический	0,1	-
510	492017.53	2177541.40	Картометрический	0,1	-
511	492023.63	2177530.49	Картометрический	0,1	-
512	492036.37	2177506.32	Картометрический	0,1	-
513	492037.67	2177501.76	Картометрический	0,1	-
514	492026.55	2177485.32	Картометрический	0,1	-
515	492020.68	2177474.57	Картометрический	0,1	-
516	492006.28	2177451.51	Картометрический	0,1	-
517	492001.16	2177442.87	Картометрический	0,1	-
518	492003.55	2177440.50	Картометрический	0,1	-
519	492013.13	2177431.98	Картометрический	0,1	-
520	492032.76	2177412.15	Картометрический	0,1	-
521	492033.58	2177413.47	Картометрический	0,1	-
522	492053.10	2177399.74	Картометрический	0,1	-
523	492051.02	2177396.67	Картометрический	0,1	-
524	492162.07	2177282.69	Картометрический	0,1	-

Раздел 2

Сведения о местоположении границ объекта

Обозначение характерных точек границ	Координаты, м		Метод определения координат характерной точки	Средняя квадратическая погрешность положения характерной точки (Mf), м	Описание обозначения точки на местности (при наличии)
	X	Y			
1	2	3	4	5	6
525	492169.69	2177304.78	Картометрический	0,1	-
526	492173.08	2177314.60	Картометрический	0,1	-
527	492177.84	2177328.38	Картометрический	0,1	-
528	492229.33	2177477.68	Картометрический	0,1	-
529	492217.92	2177487.53	Картометрический	0,1	-
530	492241.24	2177555.13	Картометрический	0,1	-
531	492246.04	2177561.69	Картометрический	0,1	-
532	492253.35	2177564.46	Картометрический	0,1	-
533	492296.54	2177567.77	Картометрический	0,1	-
534	492456.94	2177557.31	Картометрический	0,1	-
535	492459.92	2177559.18	Картометрический	0,1	-
536	492482.16	2177614.19	Картометрический	0,1	-
537	492481.35	2177617.59	Картометрический	0,1	-
538	492306.37	2177771.41	Картометрический	0,1	-
539	492056.45	2177991.07	Картометрический	0,1	-
540	491915.30	2178104.56	Картометрический	0,1	-
541	491874.18	2178137.63	Картометрический	0,1	-
542	491869.06	2178140.67	Картометрический	0,1	-
543	491861.16	2178141.70	Картометрический	0,1	-
544	491787.93	2178131.80	Картометрический	0,1	-
545	491779.58	2178131.80	Картометрический	0,1	-
546	491767.28	2178135.83	Картометрический	0,1	-
547	491755.68	2178144.29	Картометрический	0,1	-
548	491717.46	2178172.17	Картометрический	0,1	-
549	491601.41	2178256.82	Картометрический	0,1	-
550	491595.83	2178248.10	Картометрический	0,1	-
551	491578.82	2178211.17	Картометрический	0,1	-
552	491571.18	2178184.23	Картометрический	0,1	-
553	491566.44	2178153.15	Картометрический	0,1	-
554	491566.33	2178151.45	Картометрический	0,1	-

Раздел 2

Сведения о местоположении границ объекта

Обозначение характерных точек границ	Координаты, м		Метод определения координат характерной точки	Средняя квадратическая погрешность положения характерной точки (Mf), м	Описание обозначения точки на местности (при наличии)
	X	Y			
1	2	3	4	5	6
555	491564.75	2178128.58	Картометрический	0,1	-
556	491564.99	2178098.64	Картометрический	0,1	-
557	491568.60	2178077.01	Картометрический	0,1	-
558	491569.19	2178066.94	Картометрический	0,1	-
559	491572.17	2178030.84	Картометрический	0,1	-
560	491573.59	2178007.40	Картометрический	0,1	-
561	491577.57	2177941.31	Картометрический	0,1	-
562	491577.95	2177934.91	Картометрический	0,1	-
563	491581.42	2177875.14	Картометрический	0,1	-
564	491582.16	2177861.25	Картометрический	0,1	-
565	491630.58	2177847.26	Картометрический	0,1	-
566	491651.03	2177845.62	Картометрический	0,1	-
567	491664.31	2177844.21	Картометрический	0,1	-
568	491710.29	2177839.95	Картометрический	0,1	-
569	491729.52	2177838.49	Картометрический	0,1	-
570	491757.81	2177808.79	Картометрический	0,1	-
571	491807.35	2177814.87	Картометрический	0,1	-
572	491827.40	2177821.36	Картометрический	0,1	-
573	491850.57	2177825.27	Картометрический	0,1	-
574	491856.34	2177826.25	Картометрический	0,1	-
575	491901.74	2177833.92	Картометрический	0,1	-
576	491926.19	2177836.29	Картометрический	0,1	-
577	491927.40	2177804.59	Картометрический	0,1	-
578	492100.72	2177786.36	Картометрический	0,1	-
579	492086.24	2177681.57	Картометрический	0,1	-
580	492037.13	2177643.59	Картометрический	0,1	-
581	492023.55	2177633.09	Картометрический	0,1	-
505	491991.01	2177638.14	Картометрический	0,1	-
583	491773.28	2177903.97	Картометрический	0,1	-
584	491666.62	2177931.49	Картометрический	0,1	-

Раздел 2

Сведения о местоположении границ объекта

Обозначение характерных точек границ	Координаты, м		Метод определения координат характерной точки	Средняя квадратическая погрешность положения характерной точки (Mf), м	Описание обозначения точки на местности (при наличии)
	X	Y			
1	2	3	4	5	6
585	491674.84	2177962.42	Картометрический	0,1	-
586	491603.47	2177982.35	Картометрический	0,1	-
587	491580.97	2177993.18	Картометрический	0,1	-
588	491582.95	2178000.80	Картометрический	0,1	-
589	491603.66	2177988.06	Картометрический	0,1	-
590	491675.97	2177967.18	Картометрический	0,1	-
591	491677.80	2177974.96	Картометрический	0,1	-
592	491686.13	2177972.73	Картометрический	0,1	-
593	491783.66	2177946.60	Картометрический	0,1	-
583	491773.28	2177903.97	Картометрический	0,1	-
Участок 14					
595	492472.91	2180218.09	Картометрический	0,1	-
596	492577.30	2180141.64	Картометрический	0,1	-
597	492708.69	2180346.75	Картометрический	0,1	-
598	492615.73	2180378.59	Картометрический	0,1	-
599	492592.67	2180354.67	Картометрический	0,1	-
600	492598.61	2180348.96	Картометрический	0,1	-
595	492472.91	2180218.09	Картометрический	0,1	-
Участок 15					
602	492651.35	2177846.32	Картометрический	0,1	-
603	492436.59	2178021.41	Картометрический	0,1	-
604	492425.53	2178015.17	Картометрический	0,1	-
605	492422.44	2178006.85	Картометрический	0,1	-
606	492429.68	2177990.73	Картометрический	0,1	-
607	492433.43	2177981.07	Картометрический	0,1	-
608	492458.73	2177918.70	Картометрический	0,1	-
609	492483.37	2177865.51	Картометрический	0,1	-
610	492496.78	2177835.04	Картометрический	0,1	-
611	492514.81	2177812.94	Картометрический	0,1	-
612	492547.93	2177793.55	Картометрический	0,1	-

Раздел 2

Сведения о местоположении границ объекта

Обозначение характерных точек границ	Координаты, м		Метод определения координат характерной точки	Средняя квадратическая погрешность положения характерной точки (Mf), м	Описание обозначения точки на местности (при наличии)
	X	Y			
1	2	3	4	5	6
613	492582.26	2177793.20	Картометрический	0,1	-
614	492614.96	2177806.52	Картометрический	0,1	-
615	492625.91	2177815.52	Картометрический	0,1	-
602	492651.35	2177846.32	Картометрический	0,1	-
Участок 16					
617	488500.19	2183016.26	Картометрический	0,1	-
618	488497.90	2183022.39	Картометрический	0,1	-
619	488477.71	2183025.41	Картометрический	0,1	-
620	488505.30	2183058.28	Картометрический	0,1	-
621	488477.03	2183040.06	Картометрический	0,1	-
622	488323.47	2183037.09	Картометрический	0,1	-
623	488287.44	2183059.45	Картометрический	0,1	-
624	488157.38	2183140.16	Картометрический	0,1	-
625	487985.49	2183162.23	Картометрический	0,1	-
626	487913.34	2183171.49	Картометрический	0,1	-
627	487796.42	2183250.21	Картометрический	0,1	-
628	487756.15	2183239.11	Картометрический	0,1	-
629	487718.96	2183372.22	Картометрический	0,1	-
630	487659.72	2183560.85	Картометрический	0,1	-
631	487698.04	2183618.56	Картометрический	0,1	-
632	487697.16	2183634.43	Картометрический	0,1	-
633	487691.23	2183827.71	Картометрический	0,1	-
634	487663.40	2183820.73	Картометрический	0,1	-
635	487617.32	2183809.20	Картометрический	0,1	-
636	487571.12	2183798.16	Картометрический	0,1	-
637	487541.64	2183792.58	Картометрический	0,1	-
638	487521.86	2183789.55	Картометрический	0,1	-
639	487509.47	2183787.93	Картометрический	0,1	-
640	487494.62	2183786.27	Картометрический	0,1	-
641	487474.73	2183784.23	Картометрический	0,1	-

Раздел 2

Сведения о местоположении границ объекта

Обозначение характерных точек границ	Координаты, м		Метод определения координат характерной точки	Средняя квадратическая погрешность положения характерной точки (Mf), м	Описание обозначения точки на местности (при наличии)
	X	Y			
1	2	3	4	5	6
642	487424.98	2183779.18	Картометрический	0,1	-
643	487415.03	2183778.17	Картометрический	0,1	-
644	487375.59	2183774.15	Картометрический	0,1	-
645	487355.57	2183772.04	Картометрический	0,1	-
646	487353.64	2183771.58	Картометрический	0,1	-
647	487351.76	2183770.94	Картометрический	0,1	-
648	487349.60	2183769.91	Картометрический	0,1	-
649	487346.95	2183768.16	Картометрический	0,1	-
650	487345.45	2183766.86	Картометрический	0,1	-
651	487343.83	2183765.12	Картометрический	0,1	-
652	487342.01	2183762.51	Картометрический	0,1	-
653	487340.93	2183760.39	Картометрический	0,1	-
654	487340.13	2183758.15	Картометрический	0,1	-
655	487329.60	2183719.79	Картометрический	0,1	-
656	487329.15	2183717.06	Картометрический	0,1	-
657	487329.06	2183715.46	Картометрический	0,1	-
658	487329.13	2183713.47	Картометрический	0,1	-
659	487329.40	2183711.51	Картометрический	0,1	-
660	487329.86	2183709.57	Картометрический	0,1	-
661	487330.67	2183707.34	Картометрический	0,1	-
662	487331.54	2183705.55	Картометрический	0,1	-
663	487332.37	2183704.19	Картометрический	0,1	-
664	487334.06	2183701.99	Картометрический	0,1	-
665	487336.12	2183700.03	Картометрический	0,1	-
666	487347.23	2183691.29	Картометрический	0,1	-
667	487352.63	2183686.82	Картометрический	0,1	-
668	487362.17	2183678.56	Картометрический	0,1	-
669	487365.35	2183680.68	Картометрический	0,1	-
670	487411.55	2183629.86	Картометрический	0,1	-
671	487434.37	2183591.20	Картометрический	0,1	-

Раздел 2

Сведения о местоположении границ объекта

Обозначение характерных точек границ	Координаты, м		Метод определения координат характерной точки	Средняя квадратическая погрешность положения характерной точки (Mf), м	Описание обозначения точки на местности (при наличии)
	X	Y			
1	2	3	4	5	6
672	487439.39	2183582.67	Картометрический	0,1	-
673	487488.67	2183472.75	Картометрический	0,1	-
674	487491.87	2183463.15	Картометрический	0,1	-
675	487492.23	2183462.09	Картометрический	0,1	-
676	487497.47	2183446.35	Картометрический	0,1	-
677	487490.89	2183444.17	Картометрический	0,1	-
678	487495.63	2183430.40	Картометрический	0,1	-
679	487502.09	2183432.53	Картометрический	0,1	-
680	487514.57	2183395.21	Картометрический	0,1	-
681	487514.54	2183395.19	Картометрический	0,1	-
682	487538.03	2183322.43	Картометрический	0,1	-
683	487542.33	2183308.41	Картометрический	0,1	-
684	487583.92	2183170.33	Картометрический	0,1	-
685	487592.67	2183150.75	Картометрический	0,1	-
686	487592.92	2183149.78	Картометрический	0,1	-
687	487623.65	2183080.31	Картометрический	0,1	-
688	487626.88	2183073.54	Картометрический	0,1	-
689	487627.16	2183043.53	Картометрический	0,1	-
690	487620.90	2183019.74	Картометрический	0,1	-
691	487600.27	2182925.10	Картометрический	0,1	-
692	487542.03	2182578.23	Картометрический	0,1	-
693	487520.65	2182447.87	Картометрический	0,1	-
694	487506.21	2182358.60	Картометрический	0,1	-
695	487500.56	2182323.66	Картометрический	0,1	-
696	487493.10	2182300.91	Картометрический	0,1	-
697	487484.19	2182273.79	Картометрический	0,1	-
698	487435.38	2182168.07	Картометрический	0,1	-
699	487427.58	2182150.88	Картометрический	0,1	-
700	487379.91	2182048.30	Картометрический	0,1	-
701	487425.40	2182034.16	Картометрический	0,1	-

Раздел 2

Сведения о местоположении границ объекта

Обозначение характерных точек границ	Координаты, м		Метод определения координат характерной точки	Средняя квадратическая погрешность положения характерной точки (Mf), м	Описание обозначения точки на местности (при наличии)
	X	Y			
1	2	3	4	5	6
702	487473.96	2182018.13	Картометрический	0,1	-
703	487506.30	2182007.64	Картометрический	0,1	-
704	487508.86	2182006.60	Картометрический	0,1	-
705	487690.29	2182035.18	Картометрический	0,1	-
706	487981.73	2182157.72	Картометрический	0,1	-
707	488078.88	2182198.57	Картометрический	0,1	-
708	488078.56	2182199.51	Картометрический	0,1	-
709	488064.02	2182243.53	Картометрический	0,1	-
710	487837.92	2182916.84	Картометрический	0,1	-
711	487962.77	2183058.22	Картометрический	0,1	-
712	488035.20	2183052.18	Картометрический	0,1	-
713	488044.69	2183051.38	Картометрический	0,1	-
714	488096.63	2183046.66	Картометрический	0,1	-
715	488181.00	2183039.00	Картометрический	0,1	-
716	488245.00	2182994.01	Картометрический	0,1	-
717	488329.79	2182934.39	Картометрический	0,1	-
718	488361.93	2182889.15	Картометрический	0,1	-
719	488386.57	2182885.11	Картометрический	0,1	-
720	488452.65	2182990.95	Картометрический	0,1	-
617	488500.19	2183016.26	Картометрический	0,1	-
Участок 17					
722	485616.63	2186187.69	Картометрический	0,1	-
723	485618.62	2186187.18	Картометрический	0,1	-
724	485620.85	2186188.14	Картометрический	0,1	-
725	485622.97	2186187.78	Картометрический	0,1	-
726	485626.50	2186189.49	Картометрический	0,1	-
727	485630.38	2186196.08	Картометрический	0,1	-
728	485631.47	2186199.62	Картометрический	0,1	-
729	485628.44	2186199.82	Картометрический	0,1	-
730	485624.81	2186197.52	Картометрический	0,1	-

Раздел 2

Сведения о местоположении границ объекта

Обозначение характерных точек границ	Координаты, м		Метод определения координат характерной точки	Средняя квадратическая погрешность положения характерной точки (Mf), м	Описание обозначения точки на местности (при наличии)
	X	Y			
1	2	3	4	5	6
731	485623.83	2186195.94	Картометрический	0,1	-
732	485619.58	2186190.25	Картометрический	0,1	-
722	485616.63	2186187.69	Картометрический	0,1	-
Участок 18					
734	486999.99	2182447.19	Картометрический	0,1	-
735	487003.31	2182438.32	Картометрический	0,1	-
736	487009.82	2182423.65	Картометрический	0,1	-
737	487017.32	2182409.38	Картометрический	0,1	-
738	487024.95	2182396.70	Картометрический	0,1	-
739	487034.47	2182382.93	Картометрический	0,1	-
740	487046.38	2182368.18	Картометрический	0,1	-
741	487057.26	2182356.48	Картометрический	0,1	-
742	487063.10	2182350.65	Картометрический	0,1	-
743	487067.34	2182368.93	Картометрический	0,1	-
744	487076.62	2182353.47	Картометрический	0,1	-
745	487284.58	2182188.96	Картометрический	0,1	-
746	487316.37	2182167.20	Картометрический	0,1	-
747	487362.16	2182145.06	Картометрический	0,1	-
748	487379.03	2182142.97	Картометрический	0,1	-
749	487384.52	2182146.60	Картометрический	0,1	-
750	487382.51	2182137.35	Картометрический	0,1	-
751	487382.87	2182118.16	Картометрический	0,1	-
752	487388.91	2182114.74	Картометрический	0,1	-
753	487399.15	2182120.18	Картометрический	0,1	-
754	487402.09	2182123.88	Картометрический	0,1	-
755	487432.25	2182188.35	Картометрический	0,1	-
756	487440.74	2182208.80	Картометрический	0,1	-
757	487470.08	2182269.35	Картометрический	0,1	-
758	487481.24	2182297.17	Картометрический	0,1	-
759	487494.04	2182351.35	Картометрический	0,1	-

Раздел 2

Сведения о местоположении границ объекта

Обозначение характерных точек границ	Координаты, м		Метод определения координат характерной точки	Средняя квадратическая погрешность положения характерной точки (Mf), м	Описание обозначения точки на местности (при наличии)
	X	Y			
1	2	3	4	5	6
760	487495.71	2182361.70	Картометрический	0,1	-
761	487513.01	2182496.79	Картометрический	0,1	-
762	487507.11	2182498.05	Картометрический	0,1	-
763	487505.94	2182498.45	Картометрический	0,1	-
764	487447.61	2182510.75	Картометрический	0,1	-
765	487432.89	2182512.21	Картометрический	0,1	-
766	487388.00	2182521.57	Картометрический	0,1	-
767	487388.42	2182524.22	Картометрический	0,1	-
768	487385.85	2182539.59	Картометрический	0,1	-
769	487391.80	2182568.09	Картометрический	0,1	-
770	487406.74	2182637.62	Картометрический	0,1	-
771	487416.21	2182635.31	Картометрический	0,1	-
772	487418.31	2182648.53	Картометрический	0,1	-
773	487474.16	2182639.10	Картометрический	0,1	-
774	487528.79	2182627.62	Картометрический	0,1	-
775	487546.96	2182728.61	Картометрический	0,1	-
776	487566.52	2182862.51	Картометрический	0,1	-
777	487581.22	2182959.78	Картометрический	0,1	-
778	487583.49	2182989.71	Картометрический	0,1	-
779	487578.34	2182990.22	Картометрический	0,1	-
780	487578.32	2182989.48	Картометрический	0,1	-
781	487574.22	2182989.40	Картометрический	0,1	-
782	487489.79	2182988.14	Картометрический	0,1	-
783	487428.37	2183014.00	Картометрический	0,1	-
784	487406.56	2183007.24	Картометрический	0,1	-
785	487390.71	2183001.38	Картометрический	0,1	-
786	487369.86	2182991.65	Картометрический	0,1	-
787	487359.28	2182986.62	Картометрический	0,1	-
788	487267.24	2182938.71	Картометрический	0,1	-
789	487258.86	2182821.62	Картометрический	0,1	-

Раздел 2

Сведения о местоположении границ объекта

Обозначение характерных точек границ	Координаты, м		Метод определения координат характерной точки	Средняя квадратическая погрешность положения характерной точки (Mf), м	Описание обозначения точки на местности (при наличии)
	X	Y			
1	2	3	4	5	6
790	487257.32	2182809.69	Картометрический	0,1	-
791	487228.18	2182813.91	Картометрический	0,1	-
792	487219.71	2182757.53	Картометрический	0,1	-
793	487276.61	2182748.63	Картометрический	0,1	-
794	487276.15	2182748.03	Картометрический	0,1	-
795	487274.62	2182747.07	Картометрический	0,1	-
796	487272.76	2182745.37	Картометрический	0,1	-
797	487237.93	2182703.13	Картометрический	0,1	-
798	487214.35	2182679.38	Картометрический	0,1	-
799	487211.59	2182676.26	Картометрический	0,1	-
800	487206.39	2182661.57	Картометрический	0,1	-
801	487188.93	2182674.47	Картометрический	0,1	-
802	487169.96	2182686.56	Картометрический	0,1	-
803	487167.96	2182689.10	Картометрический	0,1	-
804	487163.19	2182690.58	Картометрический	0,1	-
805	487156.36	2182693.96	Картометрический	0,1	-
806	487153.91	2182694.62	Картометрический	0,1	-
807	487141.52	2182696.46	Картометрический	0,1	-
808	487140.08	2182696.64	Картометрический	0,1	-
809	487132.90	2182695.48	Картометрический	0,1	-
810	487131.70	2182637.76	Картометрический	0,1	-
811	487109.94	2182589.13	Картометрический	0,1	-
812	487074.34	2182524.23	Картометрический	0,1	-
813	487048.95	2182490.90	Картометрический	0,1	-
814	487034.11	2182482.53	Картометрический	0,1	-
815	487020.72	2182474.97	Картометрический	0,1	-
816	486995.53	2182460.75	Картометрический	0,1	-
734	486999.99	2182447.19	Картометрический	0,1	-
Участок 19					
818	492518.32	2180372.21	Картометрический	0,1	-

Раздел 2

Сведения о местоположении границ объекта

Обозначение характерных точек границ	Координаты, м		Метод определения координат характерной точки	Средняя квадратическая погрешность положения характерной точки (Mf), м	Описание обозначения точки на местности (при наличии)
	X	Y			
1	2	3	4	5	6
819	492513.77	2180371.90	Картометрический	0,1	-
820	492494.82	2180377.22	Картометрический	0,1	-
821	492480.12	2180385.11	Картометрический	0,1	-
822	492471.82	2180393.54	Картометрический	0,1	-
823	492461.36	2180413.80	Картометрический	0,1	-
824	492438.75	2180407.79	Картометрический	0,1	-
825	492419.29	2180405.39	Картометрический	0,1	-
826	492413.18	2180377.82	Картометрический	0,1	-
827	492404.65	2180365.45	Картометрический	0,1	-
828	492385.25	2180352.67	Картометрический	0,1	-
829	492355.33	2180363.92	Картометрический	0,1	-
830	492349.18	2180368.83	Картометрический	0,1	-
831	492343.58	2180369.55	Картометрический	0,1	-
832	492323.78	2180378.43	Картометрический	0,1	-
833	492298.64	2180396.76	Картометрический	0,1	-
834	492281.09	2180407.07	Картометрический	0,1	-
835	492277.51	2180407.42	Картометрический	0,1	-
836	492264.75	2180402.86	Картометрический	0,1	-
837	492243.74	2180391.55	Картометрический	0,1	-
838	492234.51	2180366.14	Картометрический	0,1	-
839	492212.41	2180348.48	Картометрический	0,1	-
840	492179.98	2180343.91	Картометрический	0,1	-
841	492155.06	2180343.12	Картометрический	0,1	-
842	492149.18	2180336.53	Картометрический	0,1	-
843	492146.51	2180320.22	Картометрический	0,1	-
844	492151.97	2180297.68	Картометрический	0,1	-
845	492147.40	2180276.50	Картометрический	0,1	-
846	492128.66	2180226.53	Картометрический	0,1	-
847	492104.01	2180178.08	Картометрический	0,1	-
848	492099.37	2180168.49	Картометрический	0,1	-

Раздел 2

Сведения о местоположении границ объекта

Обозначение характерных точек границ	Координаты, м		Метод определения координат характерной точки	Средняя квадратическая погрешность положения характерной точки (Mf), м	Описание обозначения точки на местности (при наличии)
	X	Y			
1	2	3	4	5	6
849	492114.64	2180150.69	Картометрический	0,1	-
850	492130.31	2180135.35	Картометрический	0,1	-
851	492151.12	2180123.53	Картометрический	0,1	-
852	492168.53	2180117.46	Картометрический	0,1	-
853	492187.98	2180113.49	Картометрический	0,1	-
854	492208.81	2180112.59	Картометрический	0,1	-
855	492226.32	2180114.64	Картометрический	0,1	-
856	492256.08	2180121.41	Картометрический	0,1	-
857	492273.86	2180127.67	Картометрический	0,1	-
858	492327.89	2180181.68	Картометрический	0,1	-
859	492396.13	2180243.90	Картометрический	0,1	-
860	492477.54	2180329.01	Картометрический	0,1	-
861	492503.20	2180354.13	Картометрический	0,1	-
862	492513.13	2180343.89	Картометрический	0,1	-
863	492544.28	2180374.11	Картометрический	0,1	-
864	492535.31	2180373.33	Картометрический	0,1	-
818	492518.32	2180372.21	Картометрический	0,1	-
Участок 20					
866	491169.99	2179691.20	Картометрический	0,1	-
867	491222.99	2179723.33	Картометрический	0,1	-
868	491263.84	2179632.67	Картометрический	0,1	-
869	491302.07	2179547.81	Картометрический	0,1	-
870	491330.78	2179461.17	Картометрический	0,1	-
871	491281.23	2179438.58	Картометрический	0,1	-
872	491298.08	2179398.11	Картометрический	0,1	-
873	491255.63	2179377.65	Картометрический	0,1	-
874	491204.06	2179352.99	Картометрический	0,1	-
875	491171.50	2179388.17	Картометрический	0,1	-
876	491168.98	2179390.84	Картометрический	0,1	-
877	491168.41	2179390.15	Картометрический	0,1	-

Раздел 2

Сведения о местоположении границ объекта

Обозначение характерных точек границ	Координаты, м		Метод определения координат характерной точки	Средняя квадратическая погрешность положения характерной точки (Mf), м	Описание обозначения точки на местности (при наличии)
	X	Y			
1	2	3	4	5	6
878	491097.38	2179303.65	Картометрический	0,1	-
879	491103.26	2179297.33	Картометрический	0,1	-
880	491094.59	2179286.64	Картометрический	0,1	-
881	491057.41	2179240.81	Картометрический	0,1	-
882	491065.24	2179233.41	Картометрический	0,1	-
883	491076.59	2179247.26	Картометрический	0,1	-
884	491079.34	2179250.61	Картометрический	0,1	-
885	491117.18	2179296.82	Картометрический	0,1	-
886	491176.53	2179259.13	Картометрический	0,1	-
887	491177.69	2179258.39	Картометрический	0,1	-
888	491180.75	2179256.45	Картометрический	0,1	-
889	491182.90	2179255.09	Картометрический	0,1	-
890	491227.71	2179227.34	Картометрический	0,1	-
891	491279.76	2179195.11	Картометрический	0,1	-
892	491223.63	2179099.25	Картометрический	0,1	-
893	491264.93	2179101.48	Картометрический	0,1	-
894	491304.84	2179110.71	Картометрический	0,1	-
895	491362.89	2179152.75	Картометрический	0,1	-
896	491441.21	2179226.92	Картометрический	0,1	-
897	491480.19	2179267.67	Картометрический	0,1	-
898	491548.89	2179339.08	Картометрический	0,1	-
899	491639.76	2179433.52	Картометрический	0,1	-
900	491694.10	2179488.63	Картометрический	0,1	-
901	491844.94	2179646.01	Картометрический	0,1	-
902	491872.81	2179675.12	Картометрический	0,1	-
903	491876.87	2179687.10	Картометрический	0,1	-
904	491872.60	2179694.01	Картометрический	0,1	-
905	491840.34	2179727.36	Картометрический	0,1	-
906	491794.88	2179772.46	Картометрический	0,1	-
907	491684.95	2179737.40	Картометрический	0,1	-

Раздел 2

Сведения о местоположении границ объекта

Обозначение характерных точек границ	Координаты, м		Метод определения координат характерной точки	Средняя квадратическая погрешность положения характерной точки (Mf), м	Описание обозначения точки на местности (при наличии)
	X	Y			
1	2	3	4	5	6
908	491664.50	2179806.98	Картометрический	0,1	-
909	491719.14	2179817.00	Картометрический	0,1	-
910	491751.34	2179822.21	Картометрический	0,1	-
911	491794.40	2179828.61	Картометрический	0,1	-
912	491799.47	2179777.75	Картометрический	0,1	-
913	491799.85	2179774.04	Картометрический	0,1	-
914	491803.90	2179770.97	Картометрический	0,1	-
915	491811.33	2179761.18	Картометрический	0,1	-
916	491875.55	2179696.98	Картометрический	0,1	-
917	491882.73	2179693.51	Картометрический	0,1	-
918	491895.94	2179695.12	Картометрический	0,1	-
919	491918.40	2179719.57	Картометрический	0,1	-
920	491969.58	2179775.78	Картометрический	0,1	-
921	491628.94	2180183.27	Картометрический	0,1	-
922	491611.02	2180188.52	Картометрический	0,1	-
923	491600.15	2180189.62	Картометрический	0,1	-
924	491576.98	2180188.04	Картометрический	0,1	-
925	491543.35	2180185.47	Картометрический	0,1	-
926	491501.92	2180186.14	Картометрический	0,1	-
927	491476.81	2180188.92	Картометрический	0,1	-
928	491454.32	2180196.56	Картометрический	0,1	-
929	491440.21	2180206.27	Картометрический	0,1	-
930	491435.56	2180206.28	Картометрический	0,1	-
931	491434.13	2179920.94	Картометрический	0,1	-
932	491434.10	2179914.74	Картометрический	0,1	-
933	491425.99	2179906.76	Картометрический	0,1	-
934	491403.53	2179865.84	Картометрический	0,1	-
935	491390.82	2179831.72	Картометрический	0,1	-
936	491361.40	2179837.69	Картометрический	0,1	-
937	491358.51	2179840.24	Картометрический	0,1	-

Раздел 2

Сведения о местоположении границ объекта

Обозначение характерных точек границ	Координаты, м		Метод определения координат характерной точки	Средняя квадратическая погрешность положения характерной точки (Mf), м	Описание обозначения точки на местности (при наличии)
	X	Y			
1	2	3	4	5	6
938	491302.12	2179897.65	Картометрический	0,1	-
939	491295.55	2179860.39	Картометрический	0,1	-
940	491298.10	2179864.41	Картометрический	0,1	-
941	491299.37	2179865.56	Картометрический	0,1	-
942	491300.59	2179865.84	Картометрический	0,1	-
943	491301.60	2179865.65	Картометрический	0,1	-
944	491302.63	2179865.01	Картометрический	0,1	-
945	491303.62	2179863.12	Картометрический	0,1	-
946	491303.27	2179861.01	Картометрический	0,1	-
947	491302.27	2179859.50	Картометрический	0,1	-
948	491301.22	2179857.37	Картометрический	0,1	-
949	491301.19	2179855.53	Картометрический	0,1	-
950	491301.98	2179853.26	Картометрический	0,1	-
951	491301.74	2179852.19	Картометрический	0,1	-
952	491301.24	2179851.67	Картометрический	0,1	-
953	491298.85	2179849.86	Картометрический	0,1	-
954	491297.86	2179848.20	Картометрический	0,1	-
955	491297.37	2179846.73	Картометрический	0,1	-
956	491297.20	2179845.65	Картометрический	0,1	-
957	491296.99	2179842.25	Картометрический	0,1	-
958	491296.56	2179841.22	Картометрический	0,1	-
959	491296.32	2179840.21	Картометрический	0,1	-
960	491295.65	2179838.25	Картометрический	0,1	-
961	491295.73	2179836.47	Картометрический	0,1	-
962	491297.11	2179833.12	Картометрический	0,1	-
963	491297.33	2179831.85	Картометрический	0,1	-
964	491297.35	2179830.83	Картометрический	0,1	-
965	491296.98	2179829.87	Картометрический	0,1	-
966	491295.73	2179828.09	Картометрический	0,1	-
967	491295.73	2179826.94	Картометрический	0,1	-

Раздел 2

Сведения о местоположении границ объекта

Обозначение характерных точек границ	Координаты, м		Метод определения координат характерной точки	Средняя квадратическая погрешность положения характерной точки (Mf), м	Описание обозначения точки на местности (при наличии)
	X	Y			
1	2	3	4	5	6
968	491295.93	2179826.18	Картометрический	0,1	-
969	491296.53	2179825.24	Картометрический	0,1	-
970	491296.92	2179824.17	Картометрический	0,1	-
971	491297.08	2179822.20	Картометрический	0,1	-
972	491297.73	2179821.19	Картометрический	0,1	-
973	491298.20	2179820.13	Картометрический	0,1	-
974	491298.28	2179818.47	Картометрический	0,1	-
975	491297.92	2179817.27	Картометрический	0,1	-
976	491296.73	2179815.92	Картометрический	0,1	-
977	491295.35	2179815.08	Картометрический	0,1	-
978	491294.08	2179814.99	Картометрический	0,1	-
979	491292.71	2179815.58	Картометрический	0,1	-
980	491291.10	2179817.08	Картометрический	0,1	-
981	491289.88	2179818.79	Картометрический	0,1	-
982	491288.96	2179820.75	Картометрический	0,1	-
983	491288.22	2179823.14	Картометрический	0,1	-
984	491287.17	2179829.03	Картометрический	0,1	-
985	491285.76	2179835.55	Картометрический	0,1	-
986	491285.40	2179838.10	Картометрический	0,1	-
987	491284.90	2179840.49	Картометрический	0,1	-
988	491284.14	2179841.69	Картометрический	0,1	-
989	491283.23	2179842.67	Картометрический	0,1	-
990	491282.06	2179843.27	Картометрический	0,1	-
991	491280.87	2179844.12	Картометрический	0,1	-
992	491280.45	2179845.12	Картометрический	0,1	-
993	491279.36	2179846.86	Картометрический	0,1	-
994	491278.51	2179847.10	Картометрический	0,1	-
995	491277.50	2179846.89	Картометрический	0,1	-
996	491276.62	2179846.18	Картометрический	0,1	-
997	491276.37	2179844.27	Картометрический	0,1	-

Раздел 2

Сведения о местоположении границ объекта

Обозначение характерных точек границ	Координаты, м		Метод определения координат характерной точки	Средняя квадратическая погрешность положения характерной точки (Mf), м	Описание обозначения точки на местности (при наличии)
	X	Y			
1	2	3	4	5	6
998	491276.66	2179838.54	Картометрический	0,1	-
999	491276.29	2179837.54	Картометрический	0,1	-
1000	491276.06	2179835.62	Картометрический	0,1	-
1001	491276.23	2179832.90	Картометрический	0,1	-
1002	491276.06	2179831.50	Картометрический	0,1	-
1003	491274.26	2179828.68	Картометрический	0,1	-
1004	491273.89	2179827.58	Картометрический	0,1	-
1005	491273.91	2179826.32	Картометрический	0,1	-
1006	491274.29	2179825.30	Картометрический	0,1	-
1007	491275.14	2179823.92	Картометрический	0,1	-
1008	491275.92	2179822.09	Картометрический	0,1	-
1009	491276.27	2179820.69	Картометрический	0,1	-
1010	491276.24	2179819.25	Картометрический	0,1	-
1011	491275.69	2179817.59	Картометрический	0,1	-
1012	491273.20	2179814.38	Картометрический	0,1	-
1013	491271.47	2179810.86	Картометрический	0,1	-
1014	491270.47	2179809.13	Картометрический	0,1	-
1015	491270.17	2179807.85	Картометрический	0,1	-
1016	491270.25	2179806.70	Картометрический	0,1	-
1017	491270.57	2179805.76	Картометрический	0,1	-
1018	491270.79	2179804.57	Картометрический	0,1	-
1019	491270.68	2179803.68	Картометрический	0,1	-
1020	491270.30	2179803.35	Картометрический	0,1	-
1021	491269.73	2179803.34	Картометрический	0,1	-
1022	491268.90	2179803.52	Картометрический	0,1	-
1023	491268.26	2179803.83	Картометрический	0,1	-
1024	491267.17	2179804.96	Картометрический	0,1	-
1025	491266.08	2179805.58	Картометрический	0,1	-
1026	491265.12	2179805.82	Картометрический	0,1	-
1027	491262.71	2179806.04	Картометрический	0,1	-

Раздел 2

Сведения о местоположении границ объекта

Обозначение характерных точек границ	Координаты, м		Метод определения координат характерной точки	Средняя квадратическая погрешность положения характерной точки (Mf), м	Описание обозначения точки на местности (при наличии)
	X	Y			
1	2	3	4	5	6
1028	491261.56	2179806.40	Картометрический	0,1	-
1029	491259.83	2179807.20	Картометрический	0,1	-
1030	491257.14	2179809.26	Картометрический	0,1	-
1031	491255.92	2179809.75	Картометрический	0,1	-
1032	491252.56	2179809.61	Картометрический	0,1	-
1033	491251.80	2179809.50	Картометрический	0,1	-
1034	491249.65	2179808.97	Картометрический	0,1	-
1035	491245.92	2179807.77	Картометрический	0,1	-
1036	491244.59	2179807.50	Картометрический	0,1	-
1037	491243.12	2179807.73	Картометрический	0,1	-
1038	491241.66	2179808.41	Картометрический	0,1	-
1039	491239.79	2179810.03	Картометрический	0,1	-
1040	491238.51	2179810.58	Картометрический	0,1	-
1041	491235.27	2179810.92	Картометрический	0,1	-
1042	491233.05	2179810.89	Картометрический	0,1	-
1043	491231.77	2179811.38	Картометрический	0,1	-
1044	491230.62	2179812.06	Картометрический	0,1	-
1045	491229.60	2179812.36	Картометрический	0,1	-
1046	491229.03	2179812.04	Картометрический	0,1	-
1047	491228.34	2179811.46	Картометрический	0,1	-
1048	491226.41	2179809.08	Картометрический	0,1	-
1049	491225.40	2179808.62	Картометрический	0,1	-
1050	491224.76	2179808.99	Картометрический	0,1	-
1051	491224.34	2179809.79	Картометрический	0,1	-
1052	491224.32	2179810.42	Картометрический	0,1	-
1053	491225.07	2179811.90	Картометрический	0,1	-
1054	491225.66	2179813.98	Картометрический	0,1	-
1055	491225.59	2179815.46	Картометрический	0,1	-
1056	491225.03	2179816.30	Картометрический	0,1	-
1057	491224.27	2179816.73	Картометрический	0,1	-

Раздел 2

Сведения о местоположении границ объекта

Обозначение характерных точек границ	Координаты, м		Метод определения координат характерной точки	Средняя квадратическая погрешность положения характерной точки (Mf), м	Описание обозначения точки на местности (при наличии)
	X	Y			
1	2	3	4	5	6
1058	491223.18	2179817.03	Картометрический	0,1	-
1059	491222.24	2179816.45	Картометрический	0,1	-
1060	491221.43	2179815.04	Картометрический	0,1	-
1061	491220.63	2179813.12	Картометрический	0,1	-
1062	491219.69	2179812.54	Картометрический	0,1	-
1063	491218.55	2179812.46	Картометрический	0,1	-
1064	491217.44	2179813.30	Картометрический	0,1	-
1065	491217.09	2179814.26	Картометрический	0,1	-
1066	491216.99	2179817.31	Картометрический	0,1	-
1067	491216.54	2179818.98	Картометрический	0,1	-
1068	491215.46	2179819.91	Картометрический	0,1	-
1069	491212.45	2179821.26	Картометрический	0,1	-
1070	491211.55	2179822.39	Картометрический	0,1	-
1071	491210.65	2179823.14	Картометрический	0,1	-
1072	491209.88	2179823.19	Картометрический	0,1	-
1073	491207.67	2179822.91	Картометрический	0,1	-
1074	491206.71	2179823.34	Картометрический	0,1	-
1075	491205.94	2179824.03	Картометрический	0,1	-
1076	491205.45	2179824.95	Картометрический	0,1	-
1077	491205.37	2179825.31	Картометрический	0,1	-
1078	491205.65	2179826.75	Картометрический	0,1	-
1079	491204.67	2179828.01	Картометрический	0,1	-
1080	491203.85	2179828.06	Картометрический	0,1	-
1081	491202.71	2179827.41	Картометрический	0,1	-
1082	491201.57	2179827.40	Картометрический	0,1	-
1083	491200.93	2179827.64	Картометрический	0,1	-
1084	491199.90	2179828.51	Картометрический	0,1	-
1085	491198.67	2179829.00	Картометрический	0,1	-
1086	491196.04	2179829.09	Картометрический	0,1	-
1087	491193.42	2179829.18	Картометрический	0,1	-

Раздел 2

Сведения о местоположении границ объекта

Обозначение характерных точек границ	Координаты, м		Метод определения координат характерной точки	Средняя квадратическая погрешность положения характерной точки (Mf), м	Описание обозначения точки на местности (при наличии)
	X	Y			
1	2	3	4	5	6
1088	491190.17	2179829.90	Картометрический	0,1	-
1089	491187.05	2179830.36	Картометрический	0,1	-
1090	491185.44	2179831.61	Картометрический	0,1	-
1091	491184.85	2179833.25	Картометрический	0,1	-
1092	491184.14	2179833.81	Картометрический	0,1	-
1093	491183.38	2179833.99	Картометрический	0,1	-
1094	491182.43	2179833.66	Картометрический	0,1	-
1095	491182.06	2179833.15	Картометрический	0,1	-
1096	491182.07	2179832.01	Картометрический	0,1	-
1097	491181.52	2179830.60	Картометрический	0,1	-
1098	491180.06	2179830.50	Картометрический	0,1	-
1099	491178.69	2179832.91	Картометрический	0,1	-
1100	491178.18	2179833.29	Картометрический	0,1	-
1101	491176.08	2179833.76	Картометрический	0,1	-
1102	491172.40	2179833.39	Картометрический	0,1	-
1103	491171.20	2179832.74	Картометрический	0,1	-
1104	491170.02	2179830.76	Картометрический	0,1	-
1105	491169.28	2179829.79	Картометрический	0,1	-
1106	491168.20	2179829.71	Картометрический	0,1	-
1107	491166.79	2179830.27	Картометрический	0,1	-
1108	491164.94	2179831.26	Картометрический	0,1	-
1109	491161.88	2179831.53	Картометрический	0,1	-
1110	491157.70	2179830.84	Картометрический	0,1	-
1111	491152.27	2179829.04	Картометрический	0,1	-
1112	491129.80	2179819.33	Картометрический	0,1	-
1113	491128.71	2179818.94	Картометрический	0,1	-
1114	491157.66	2179729.38	Картометрический	0,1	-
866	491169.99	2179691.20	Картометрический	0,1	-
Участок 21					
1116	491296.65	2183233.19	Картометрический	0,1	-

Раздел 2

Сведения о местоположении границ объекта

Обозначение характерных точек границ	Координаты, м		Метод определения координат характерной точки	Средняя квадратическая погрешность положения характерной точки (Mf), м	Описание обозначения точки на местности (при наличии)
	X	Y			
1	2	3	4	5	6
1117	491264.02	2183138.13	Картометрический	0,1	-
1118	491262.01	2183131.77	Картометрический	0,1	-
1119	491213.48	2182994.03	Картометрический	0,1	-
1120	491207.94	2182979.65	Картометрический	0,1	-
1121	491220.74	2182977.16	Картометрический	0,1	-
1122	491236.59	2182974.08	Картометрический	0,1	-
1123	491252.91	2182969.85	Картометрический	0,1	-
1124	491251.35	2182967.04	Картометрический	0,1	-
1125	491251.29	2182961.72	Картометрический	0,1	-
1126	491249.94	2182959.98	Картометрический	0,1	-
1127	491249.53	2182955.37	Картометрический	0,1	-
1128	491250.11	2182953.43	Картометрический	0,1	-
1129	491251.14	2182952.26	Картометрический	0,1	-
1130	491282.69	2182931.15	Картометрический	0,1	-
1131	491306.72	2182913.52	Картометрический	0,1	-
1132	491439.59	2182816.51	Картометрический	0,1	-
1133	491463.69	2182800.07	Картометрический	0,1	-
1134	491498.22	2182778.30	Картометрический	0,1	-
1135	491510.71	2182769.63	Картометрический	0,1	-
1136	491516.04	2182764.83	Картометрический	0,1	-
1137	491520.15	2182760.79	Картометрический	0,1	-
1138	491522.87	2182757.59	Картометрический	0,1	-
1139	491528.07	2182757.36	Картометрический	0,1	-
1140	491540.55	2182768.67	Картометрический	0,1	-
1141	491519.22	2182803.44	Картометрический	0,1	-
1142	491514.10	2182825.15	Картометрический	0,1	-
1143	491489.18	2182836.03	Картометрический	0,1	-
1144	491473.42	2182863.81	Картометрический	0,1	-
1145	491444.46	2182895.55	Картометрический	0,1	-
1146	491416.26	2182952.12	Картометрический	0,1	-

Раздел 2

Сведения о местоположении границ объекта

Обозначение характерных точек границ	Координаты, м		Метод определения координат характерной точки	Средняя квадратическая погрешность положения характерной точки (Mf), м	Описание обозначения точки на местности (при наличии)
	X	Y			
1	2	3	4	5	6
1147	491397.52	2182990.88	Картометрический	0,1	-
1148	491386.69	2183111.23	Картометрический	0,1	-
1149	491298.82	2183169.14	Картометрический	0,1	-
1150	491306.29	2183231.56	Картометрический	0,1	-
1116	491296.65	2183233.19	Картометрический	0,1	-
Участок 22					
1152	486732.56	2183637.00	Картометрический	0,1	-
1153	486710.67	2183630.69	Картометрический	0,1	-
1154	486638.49	2183609.88	Картометрический	0,1	-
1155	486605.03	2183600.75	Картометрический	0,1	-
1156	486601.02	2183596.63	Картометрический	0,1	-
1157	486579.92	2183541.35	Картометрический	0,1	-
1158	486579.00	2183534.21	Картометрический	0,1	-
1159	486735.14	2183327.75	Картометрический	0,1	-
1160	486740.25	2183326.29	Картометрический	0,1	-
1161	486738.82	2183325.13	Картометрический	0,1	-
1162	486776.11	2183274.38	Картометрический	0,1	-
1163	486810.28	2183233.64	Картометрический	0,1	-
1164	486953.07	2183357.31	Картометрический	0,1	-
1165	486913.22	2183407.54	Картометрический	0,1	-
1166	486884.75	2183443.61	Картометрический	0,1	-
1167	486880.51	2183440.70	Картометрический	0,1	-
1168	486735.14	2183633.59	Картометрический	0,1	-
1169	486733.98	2183635.12	Картометрический	0,1	-
1152	486732.56	2183637.00	Картометрический	0,1	-
Участок 23					
1171	487578.89	2183083.50	Картометрический	0,1	-
1172	487563.76	2183143.07	Картометрический	0,1	-
1173	487563.51	2183144.04	Картометрический	0,1	-
1174	487560.82	2183154.62	Картометрический	0,1	-

Раздел 2

Сведения о местоположении границ объекта

Обозначение характерных точек границ	Координаты, м		Метод определения координат характерной точки	Средняя квадратическая погрешность положения характерной точки (Mf), м	Описание обозначения точки на местности (при наличии)
	X	Y			
1	2	3	4	5	6
1175	487559.23	2183160.87	Картометрический	0,1	-
1176	487558.01	2183164.32	Картометрический	0,1	-
1177	487516.20	2183282.41	Картометрический	0,1	-
1178	487451.56	2183464.93	Картометрический	0,1	-
1179	487434.62	2183512.10	Картометрический	0,1	-
1180	487410.19	2183568.42	Картометрический	0,1	-
1181	487410.13	2183568.63	Картометрический	0,1	-
1182	487397.59	2183589.88	Картометрический	0,1	-
1183	487330.48	2183678.38	Картометрический	0,1	-
1184	487329.52	2183679.11	Картометрический	0,1	-
1185	487308.27	2183693.58	Картометрический	0,1	-
1186	487273.04	2183710.37	Картометрический	0,1	-
1187	487261.11	2183716.03	Картометрический	0,1	-
1188	487261.12	2183716.07	Картометрический	0,1	-
1189	487256.76	2183718.15	Картометрический	0,1	-
1190	487249.54	2183721.61	Картометрический	0,1	-
1191	487218.01	2183729.85	Картометрический	0,1	-
1192	487163.38	2183740.14	Картометрический	0,1	-
1193	487102.75	2183740.21	Картометрический	0,1	-
1194	487076.38	2183737.62	Картометрический	0,1	-
1195	487056.93	2183734.40	Картометрический	0,1	-
1196	487033.69	2183728.66	Картометрический	0,1	-
1197	486998.47	2183717.90	Картометрический	0,1	-
1198	487024.13	2183695.38	Картометрический	0,1	-
1199	487067.79	2183669.07	Картометрический	0,1	-
1200	487081.23	2183660.99	Картометрический	0,1	-
1201	487123.61	2183574.88	Картометрический	0,1	-
1202	487137.20	2183582.83	Картометрический	0,1	-
1203	487165.79	2183510.06	Картометрический	0,1	-
1204	487168.73	2183502.59	Картометрический	0,1	-

Раздел 2

Сведения о местоположении границ объекта

Обозначение характерных точек границ	Координаты, м		Метод определения координат характерной точки	Средняя квадратическая погрешность положения характерной точки (Mf), м	Описание обозначения точки на местности (при наличии)
	X	Y			
1	2	3	4	5	6
1205	487187.06	2183455.96	Картометрический	0,1	-
1206	487238.40	2183353.87	Картометрический	0,1	-
1207	487235.76	2183353.81	Картометрический	0,1	-
1208	487261.45	2183302.44	Картометрический	0,1	-
1209	487263.54	2183304.05	Картометрический	0,1	-
1210	487350.80	2183131.28	Картометрический	0,1	-
1211	487375.40	2183083.21	Картометрический	0,1	-
1212	487429.67	2183059.08	Картометрический	0,1	-
1213	487577.41	2183079.39	Картометрический	0,1	-
1171	487578.89	2183083.50	Картометрический	0,1	-
Участок 24					
1215	487248.65	2183740.44	Картометрический	0,1	-
1216	487266.85	2183769.94	Картометрический	0,1	-
1217	487253.02	2183788.41	Картометрический	0,1	-
1218	487194.26	2183860.15	Картометрический	0,1	-
1219	487148.19	2183923.22	Картометрический	0,1	-
1220	487134.93	2183948.39	Картометрический	0,1	-
1221	487131.74	2183976.45	Картометрический	0,1	-
1222	487131.71	2183978.45	Картометрический	0,1	-
1223	487129.71	2183978.42	Картометрический	0,1	-
1224	487123.88	2183977.55	Картометрический	0,1	-
1225	487039.89	2183946.64	Картометрический	0,1	-
1226	487026.13	2183925.48	Картометрический	0,1	-
1227	487010.29	2183901.15	Картометрический	0,1	-
1228	487034.20	2183840.17	Картометрический	0,1	-
1229	487064.38	2183763.60	Картометрический	0,1	-
1230	487079.71	2183765.24	Картометрический	0,1	-
1231	487130.46	2183765.63	Картометрический	0,1	-
1232	487174.48	2183757.07	Картометрический	0,1	-
1233	487191.59	2183754.43	Картометрический	0,1	-

Раздел 2

Сведения о местоположении границ объекта

Обозначение характерных точек границ	Координаты, м		Метод определения координат характерной точки	Средняя квадратическая погрешность положения характерной точки (Mf), м	Описание обозначения точки на местности (при наличии)
	X	Y			
1	2	3	4	5	6
1234	487193.36	2183756.73	Картометрический	0,1	-
1235	487207.80	2183753.69	Картометрический	0,1	-
1236	487227.50	2183748.21	Картометрический	0,1	-
1215	487248.65	2183740.44	Картометрический	0,1	-
Участок 25					
1238	486413.53	2183614.28	Картометрический	0,1	-
1239	486403.32	2183653.82	Картометрический	0,1	-
1240	486391.31	2183698.76	Картометрический	0,1	-
1241	486388.24	2183712.40	Картометрический	0,1	-
1242	486384.62	2183727.04	Картометрический	0,1	-
1243	486386.04	2183729.17	Картометрический	0,1	-
1244	486401.98	2183733.30	Картометрический	0,1	-
1245	486397.61	2183749.41	Картометрический	0,1	-
1246	486390.51	2183774.29	Картометрический	0,1	-
1247	486383.08	2183799.89	Картометрический	0,1	-
1248	486372.52	2183836.16	Картометрический	0,1	-
1249	486366.19	2183856.70	Картометрический	0,1	-
1250	486359.94	2183878.26	Картометрический	0,1	-
1251	486358.86	2183881.98	Картометрический	0,1	-
1252	486393.41	2183899.73	Картометрический	0,1	-
1253	486433.90	2183909.79	Картометрический	0,1	-
1254	486432.68	2183915.52	Картометрический	0,1	-
1255	486452.20	2183920.87	Картометрический	0,1	-
1256	486456.44	2183906.06	Картометрический	0,1	-
1257	486459.13	2183897.05	Картометрический	0,1	-
1258	486462.70	2183885.09	Картометрический	0,1	-
1259	486461.50	2183881.01	Картометрический	0,1	-
1260	486467.88	2183863.45	Картометрический	0,1	-
1261	486469.57	2183861.07	Картометрический	0,1	-
1262	486479.05	2183829.93	Картометрический	0,1	-

Раздел 2

Сведения о местоположении границ объекта

Обозначение характерных точек границ	Координаты, м		Метод определения координат характерной точки	Средняя квадратическая погрешность положения характерной точки (Mf), м	Описание обозначения точки на местности (при наличии)
	X	Y			
1	2	3	4	5	6
1263	486482.25	2183819.41	Картометрический	0,1	-
1264	486484.90	2183810.70	Картометрический	0,1	-
1265	486488.52	2183798.79	Картометрический	0,1	-
1266	486489.77	2183795.03	Картометрический	0,1	-
1267	486491.02	2183791.28	Картометрический	0,1	-
1268	486495.87	2183774.89	Картометрический	0,1	-
1269	486499.79	2183761.24	Картометрический	0,1	-
1270	486504.37	2183746.04	Картометрический	0,1	-
1271	486507.39	2183736.40	Картометрический	0,1	-
1272	486509.88	2183735.62	Картометрический	0,1	-
1273	486514.65	2183720.77	Картометрический	0,1	-
1274	486516.80	2183713.18	Картометрический	0,1	-
1275	486522.27	2183694.51	Картометрический	0,1	-
1276	486527.76	2183675.84	Картометрический	0,1	-
1277	486530.99	2183665.02	Картометрический	0,1	-
1278	486531.33	2183663.91	Картометрический	0,1	-
1279	486532.96	2183658.50	Картометрический	0,1	-
1280	486534.24	2183654.21	Картометрический	0,1	-
1281	486537.54	2183643.32	Картометрический	0,1	-
1282	486540.85	2183632.43	Картометрический	0,1	-
1283	486539.50	2183630.28	Картометрический	0,1	-
1284	486546.97	2183629.79	Картометрический	0,1	-
1285	486572.71	2183628.11	Картометрический	0,1	-
1286	486596.79	2183629.72	Картометрический	0,1	-
1287	486645.45	2183639.53	Картометрический	0,1	-
1288	486701.46	2183657.94	Картометрический	0,1	-
1289	486768.41	2183678.66	Картометрический	0,1	-
1290	486746.13	2183738.89	Картометрический	0,1	-
1291	486687.35	2183898.44	Картометрический	0,1	-
1292	486698.04	2183902.12	Картометрический	0,1	-

Раздел 2

Сведения о местоположении границ объекта

Обозначение характерных точек границ	Координаты, м		Метод определения координат характерной точки	Средняя квадратическая погрешность положения характерной точки (Mf), м	Описание обозначения точки на местности (при наличии)
	X	Y			
1	2	3	4	5	6
1293	486686.34	2183933.01	Картометрический	0,1	-
1294	486691.99	2183935.23	Картометрический	0,1	-
1295	486710.62	2183942.31	Картометрический	0,1	-
1296	486696.60	2183978.48	Картометрический	0,1	-
1297	486672.66	2183969.06	Картометрический	0,1	-
1298	486662.49	2183995.79	Картометрический	0,1	-
1299	486838.11	2184058.96	Картометрический	0,1	-
1300	486840.38	2184060.83	Картометрический	0,1	-
1301	486995.43	2184117.03	Картометрический	0,1	-
1302	487004.66	2184120.53	Картометрический	0,1	-
1303	487007.13	2184119.89	Картометрический	0,1	-
1304	487022.95	2184125.61	Картометрический	0,1	-
1305	486685.73	2184364.19	Картометрический	0,1	-
1306	486694.92	2184377.19	Картометрический	0,1	-
1307	486698.93	2184382.86	Картометрический	0,1	-
1308	486702.73	2184388.23	Картометрический	0,1	-
1309	487014.24	2184158.82	Картометрический	0,1	-
1310	487035.11	2184154.01	Картометрический	0,1	-
1311	487089.86	2184172.00	Картометрический	0,1	-
1312	487108.04	2184123.77	Картометрический	0,1	-
1313	487150.58	2184009.41	Картометрический	0,1	-
1314	487242.92	2184042.97	Картометрический	0,1	-
1315	487249.46	2184046.31	Картометрический	0,1	-
1316	487255.01	2184051.13	Картометрический	0,1	-
1317	487259.20	2184057.15	Картометрический	0,1	-
1318	487261.82	2184064.02	Картометрический	0,1	-
1319	487282.02	2184146.31	Картометрический	0,1	-
1320	487280.45	2184195.78	Картометрический	0,1	-
1321	487281.39	2184202.29	Картометрический	0,1	-
1322	487282.41	2184209.34	Картометрический	0,1	-

Раздел 2

Сведения о местоположении границ объекта

Обозначение характерных точек границ	Координаты, м		Метод определения координат характерной точки	Средняя квадратическая погрешность положения характерной точки (Mf), м	Описание обозначения точки на местности (при наличии)
	X	Y			
1	2	3	4	5	6
1323	487267.69	2184247.91	Картометрический	0,1	-
1324	487213.30	2184392.89	Картометрический	0,1	-
1325	487159.53	2184536.21	Картометрический	0,1	-
1326	487036.72	2184679.67	Картометрический	0,1	-
1327	487018.28	2184700.76	Картометрический	0,1	-
1328	487005.31	2184693.04	Картометрический	0,1	-
1329	486959.66	2184715.82	Картометрический	0,1	-
1330	486724.03	2184801.80	Картометрический	0,1	-
1331	486058.04	2185044.82	Картометрический	0,1	-
1332	486052.80	2185041.55	Картометрический	0,1	-
1333	485955.99	2184980.93	Картометрический	0,1	-
1334	485954.26	2184979.68	Картометрический	0,1	-
1335	485950.76	2184977.14	Картометрический	0,1	-
1336	485789.11	2184858.97	Картометрический	0,1	-
1337	485787.57	2184857.99	Картометрический	0,1	-
1338	485663.35	2184767.38	Картометрический	0,1	-
1339	485541.25	2184716.34	Картометрический	0,1	-
1340	485524.09	2184704.82	Картометрический	0,1	-
1341	485531.73	2184694.33	Картометрический	0,1	-
1342	485532.20	2184694.17	Картометрический	0,1	-
1343	485540.58	2184672.40	Картометрический	0,1	-
1344	485540.95	2184672.05	Картометрический	0,1	-
1345	485543.46	2184673.20	Картометрический	0,1	-
1346	485544.08	2184673.01	Картометрический	0,1	-
1347	485544.23	2184672.64	Картометрический	0,1	-
1348	485556.73	2184642.60	Картометрический	0,1	-
1349	485565.74	2184624.99	Картометрический	0,1	-
1350	485597.59	2184548.47	Картометрический	0,1	-
1351	485651.52	2184418.24	Картометрический	0,1	-
1352	485683.50	2184337.42	Картометрический	0,1	-

Раздел 2

Сведения о местоположении границ объекта

Обозначение характерных точек границ	Координаты, м		Метод определения координат характерной точки	Средняя квадратическая погрешность положения характерной точки (Mf), м	Описание обозначения точки на местности (при наличии)
	X	Y			
1	2	3	4	5	6
1353	485761.40	2184141.56	Картометрический	0,1	-
1354	485762.40	2184122.14	Картометрический	0,1	-
1355	485908.89	2183881.27	Картометрический	0,1	-
1356	485969.56	2183788.89	Картометрический	0,1	-
1357	485976.39	2183779.08	Картометрический	0,1	-
1358	485993.65	2183757.97	Картометрический	0,1	-
1359	485991.39	2183756.32	Картометрический	0,1	-
1360	486005.71	2183736.17	Картометрический	0,1	-
1361	486025.11	2183710.36	Картометрический	0,1	-
1362	486044.69	2183687.26	Картометрический	0,1	-
1363	486057.91	2183671.77	Картометрический	0,1	-
1364	486098.62	2183640.93	Картометрический	0,1	-
1365	486106.53	2183632.22	Картометрический	0,1	-
1366	486112.31	2183637.23	Картометрический	0,1	-
1367	486118.80	2183634.06	Картометрический	0,1	-
1368	486134.95	2183627.48	Картометрический	0,1	-
1369	486157.60	2183617.58	Картометрический	0,1	-
1370	486184.07	2183610.14	Картометрический	0,1	-
1371	486194.88	2183606.84	Картометрический	0,1	-
1372	486284.16	2183604.46	Картометрический	0,1	-
1373	486320.69	2183605.34	Картометрический	0,1	-
1238	486413.53	2183614.28	Картометрический	0,1	-
Участок 26					
1375	487291.43	2185269.50	Картометрический	0,1	-
1376	487291.25	2185271.19	Картометрический	0,1	-
1377	487281.39	2185276.11	Картометрический	0,1	-
1378	487272.66	2185283.39	Картометрический	0,1	-
1379	487265.48	2185296.18	Картометрический	0,1	-
1380	487262.80	2185304.43	Картометрический	0,1	-
1381	487261.27	2185314.85	Картометрический	0,1	-

Раздел 2

Сведения о местоположении границ объекта

Обозначение характерных точек границ	Координаты, м		Метод определения координат характерной точки	Средняя квадратическая погрешность положения характерной точки (Mf), м	Описание обозначения точки на местности (при наличии)
	X	Y			
1	2	3	4	5	6
1382	487259.25	2185348.09	Картометрический	0,1	-
1383	487255.82	2185388.89	Картометрический	0,1	-
1384	487253.27	2185413.50	Картометрический	0,1	-
1385	487250.34	2185439.99	Картометрический	0,1	-
1386	487245.24	2185493.30	Картометрический	0,1	-
1387	487218.25	2185713.67	Картометрический	0,1	-
1388	487216.62	2185727.04	Картометрический	0,1	-
1389	487209.52	2185733.06	Картометрический	0,1	-
1390	487198.17	2185739.84	Картометрический	0,1	-
1391	487151.35	2185776.42	Картометрический	0,1	-
1392	487097.81	2185820.77	Картометрический	0,1	-
1393	487041.88	2185861.00	Картометрический	0,1	-
1394	486809.91	2185815.99	Картометрический	0,1	-
1395	486790.71	2185815.72	Картометрический	0,1	-
1396	486663.57	2185813.93	Картометрический	0,1	-
1397	486692.75	2185753.37	Картометрический	0,1	-
1398	486702.23	2185738.30	Картометрический	0,1	-
1399	486758.21	2185622.63	Картометрический	0,1	-
1400	486767.36	2185603.73	Картометрический	0,1	-
1401	486775.57	2185586.76	Картометрический	0,1	-
1402	486741.16	2185568.43	Картометрический	0,1	-
1403	486801.31	2185470.79	Картометрический	0,1	-
1404	486883.26	2185526.81	Картометрический	0,1	-
1405	486957.43	2185588.67	Картометрический	0,1	-
1406	486922.92	2185634.79	Картометрический	0,1	-
1407	486967.57	2185668.14	Картометрический	0,1	-
1408	487007.67	2185613.24	Картометрический	0,1	-
1409	486890.52	2185517.24	Картометрический	0,1	-
1410	486809.09	2185460.97	Картометрический	0,1	-
1411	486829.94	2185426.04	Картометрический	0,1	-

Раздел 2

Сведения о местоположении границ объекта

Обозначение характерных точек границ	Координаты, м		Метод определения координат характерной точки	Средняя квадратическая погрешность положения характерной точки (Mf), м	Описание обозначения точки на местности (при наличии)
	X	Y			
1	2	3	4	5	6
1412	486883.98	2185392.29	Картометрический	0,1	-
1413	486922.28	2185341.09	Картометрический	0,1	-
1414	486948.12	2185292.01	Картометрический	0,1	-
1415	486997.66	2185221.81	Картометрический	0,1	-
1416	487002.11	2185201.57	Картометрический	0,1	-
1417	486986.83	2185100.97	Картометрический	0,1	-
1418	486984.58	2185070.75	Картометрический	0,1	-
1419	487062.15	2184958.19	Картометрический	0,1	-
1420	487077.02	2184962.47	Картометрический	0,1	-
1421	487157.41	2184854.61	Картометрический	0,1	-
1422	487293.68	2184951.63	Картометрический	0,1	-
1423	487278.15	2185084.25	Картометрический	0,1	-
1424	487278.75	2185093.17	Картометрический	0,1	-
1425	487260.25	2185266.77	Картометрический	0,1	-
1426	487260.26	2185269.44	Картометрический	0,1	-
1427	487274.35	2185269.08	Картометрический	0,1	-
1428	487275.14	2185268.88	Картометрический	0,1	-
1429	487278.75	2185268.85	Картометрический	0,1	-
1430	487286.70	2185269.53	Картометрический	0,1	-
1431	487290.22	2185268.68	Картометрический	0,1	-
1375	487291.43	2185269.50	Картометрический	0,1	-
Участок 27					
1433	485647.08	2186207.30	Картометрический	0,1	-
1434	485635.37	2186203.25	Картометрический	0,1	-
1435	485638.33	2186203.08	Картометрический	0,1	-
1436	485641.26	2186201.40	Картометрический	0,1	-
1437	485642.76	2186198.38	Картометрический	0,1	-
1438	485643.36	2186193.36	Картометрический	0,1	-
1439	485643.92	2186190.59	Картометрический	0,1	-
1433	485647.08	2186207.30	Картометрический	0,1	-

Раздел 2

Сведения о местоположении границ объекта

Обозначение характерных точек границ	Координаты, м		Метод определения координат характерной точки	Средняя квадратическая погрешность положения характерной точки (Mf), м	Описание обозначения точки на местности (при наличии)
	X	Y			
1	2	3	4	5	6
Участок 28					
1441	492912.43	2185803.40	Картометрический	0,1	-
1442	492954.94	2185855.83	Картометрический	0,1	-
1443	493049.99	2185973.04	Картометрический	0,1	-
1444	493051.54	2185974.94	Картометрический	0,1	-
1445	493047.06	2185976.65	Картометрический	0,1	-
1446	493037.67	2185983.57	Картометрический	0,1	-
1447	493028.25	2185988.00	Картометрический	0,1	-
1448	493015.45	2185994.55	Картометрический	0,1	-
1449	493009.36	2185998.50	Картометрический	0,1	-
1450	493001.89	2186001.46	Картометрический	0,1	-
1451	492991.36	2186005.00	Картометрический	0,1	-
1452	492977.63	2186017.42	Картометрический	0,1	-
1453	492969.10	2186020.40	Картометрический	0,1	-
1454	492947.54	2186025.48	Картометрический	0,1	-
1455	492940.19	2186032.42	Картометрический	0,1	-
1456	492932.95	2186043.75	Картометрический	0,1	-
1457	492926.51	2186047.76	Картометрический	0,1	-
1458	492916.65	2186055.71	Картометрический	0,1	-
1459	492909.79	2186062.64	Картометрический	0,1	-
1460	492904.45	2186069.59	Картометрический	0,1	-
1461	492897.91	2186081.12	Картометрический	0,1	-
1462	492896.30	2186083.96	Картометрический	0,1	-
1463	492893.51	2186091.39	Картометрический	0,1	-
1464	492894.20	2186097.32	Картометрический	0,1	-
1465	492891.91	2186104.75	Картометрический	0,1	-
1466	492884.77	2186130.75	Картометрический	0,1	-
1467	492861.15	2186216.79	Картометрический	0,1	-
1468	492855.24	2186238.32	Картометрический	0,1	-
1469	492830.67	2186327.82	Картометрический	0,1	-

Раздел 2

Сведения о местоположении границ объекта

Обозначение характерных точек границ	Координаты, м		Метод определения координат характерной точки	Средняя квадратическая погрешность положения характерной точки (Mf), м	Описание обозначения точки на местности (при наличии)
	X	Y			
1	2	3	4	5	6
1470	492802.17	2186352.82	Картометрический	0,1	-
1471	492704.24	2186438.68	Картометрический	0,1	-
1472	492701.45	2186452.45	Картометрический	0,1	-
1473	492688.88	2186471.26	Картометрический	0,1	-
1474	492680.70	2186473.44	Картометрический	0,1	-
1475	492668.93	2186523.83	Картометрический	0,1	-
1476	492670.49	2186526.68	Картометрический	0,1	-
1477	492665.12	2186535.22	Картометрический	0,1	-
1478	492604.23	2186585.15	Картометрический	0,1	-
1479	492579.91	2186664.94	Картометрический	0,1	-
1480	492548.10	2186658.31	Картометрический	0,1	-
1481	492534.65	2186650.62	Картометрический	0,1	-
1482	492513.75	2186629.14	Картометрический	0,1	-
1483	492485.45	2186585.04	Картометрический	0,1	-
1484	492447.14	2186567.81	Картометрический	0,1	-
1485	492373.09	2186507.96	Картометрический	0,1	-
1486	492327.49	2186478.86	Картометрический	0,1	-
1487	492278.90	2186449.02	Картометрический	0,1	-
1488	492263.09	2186440.23	Картометрический	0,1	-
1489	492245.70	2186433.35	Картометрический	0,1	-
1490	492200.35	2186421.77	Картометрический	0,1	-
1491	492178.70	2186415.32	Картометрический	0,1	-
1492	492134.95	2186410.37	Картометрический	0,1	-
1493	492087.37	2186411.57	Картометрический	0,1	-
1494	492021.41	2186412.48	Картометрический	0,1	-
1495	491998.78	2186413.19	Картометрический	0,1	-
1496	491921.27	2186415.60	Картометрический	0,1	-
1497	491875.15	2186399.74	Картометрический	0,1	-
1498	491874.63	2186397.83	Картометрический	0,1	-
1499	491878.64	2186393.37	Картометрический	0,1	-

Раздел 2

Сведения о местоположении границ объекта

Обозначение характерных точек границ	Координаты, м		Метод определения координат характерной точки	Средняя квадратическая погрешность положения характерной точки (Mf), м	Описание обозначения точки на местности (при наличии)
	X	Y			
1	2	3	4	5	6
1500	491858.81	2186375.53	Картометрический	0,1	-
1501	491873.83	2186343.94	Картометрический	0,1	-
1502	491885.34	2186353.50	Картометрический	0,1	-
1503	491913.07	2186316.18	Картометрический	0,1	-
1504	491898.01	2186298.92	Картометрический	0,1	-
1505	491963.12	2186236.38	Картометрический	0,1	-
1506	491988.24	2186212.24	Картометрический	0,1	-
1507	492007.49	2186200.49	Картометрический	0,1	-
1508	491995.49	2186191.92	Картометрический	0,1	-
1509	492006.21	2186181.56	Картометрический	0,1	-
1510	492009.12	2186184.35	Картометрический	0,1	-
1511	492027.66	2186166.18	Картометрический	0,1	-
1512	492024.95	2186163.52	Картометрический	0,1	-
1513	492054.51	2186135.73	Картометрический	0,1	-
1514	492056.52	2186129.63	Картометрический	0,1	-
1515	492117.67	2186078.22	Картометрический	0,1	-
1516	492137.78	2186060.36	Картометрический	0,1	-
1517	492139.96	2186062.60	Картометрический	0,1	-
1518	492171.24	2186034.26	Картометрический	0,1	-
1519	492167.26	2186030.59	Картометрический	0,1	-
1520	492177.96	2186018.87	Картометрический	0,1	-
1521	492200.35	2186009.88	Картометрический	0,1	-
1522	492235.34	2185971.26	Картометрический	0,1	-
1523	492293.35	2185888.76	Картометрический	0,1	-
1524	492324.72	2185844.96	Картометрический	0,1	-
1525	492340.01	2185823.60	Картометрический	0,1	-
1526	492347.55	2185810.80	Картометрический	0,1	-
1527	492345.25	2185807.86	Картометрический	0,1	-
1528	492351.33	2185798.78	Картометрический	0,1	-
1529	492348.05	2185796.24	Картометрический	0,1	-

Раздел 2

Сведения о местоположении границ объекта

Обозначение характерных точек границ	Координаты, м		Метод определения координат характерной точки	Средняя квадратическая погрешность положения характерной точки (Mf), м	Описание обозначения точки на местности (при наличии)
	X	Y			
1	2	3	4	5	6
1530	492358.60	2185777.73	Картометрический	0,1	-
1531	492370.02	2185773.49	Картометрический	0,1	-
1532	492404.43	2185803.65	Картометрический	0,1	-
1533	492706.78	2186053.99	Картометрический	0,1	-
1534	492732.49	2186089.37	Картометрический	0,1	-
1535	492737.80	2186095.02	Картометрический	0,1	-
1536	492742.07	2186097.50	Картометрический	0,1	-
1537	492746.03	2186098.93	Картометрический	0,1	-
1538	492750.80	2186099.61	Картометрический	0,1	-
1539	492756.53	2186099.49	Картометрический	0,1	-
1540	492760.34	2186098.66	Картометрический	0,1	-
1541	492765.56	2186096.02	Картометрический	0,1	-
1542	492769.49	2186093.15	Картометрический	0,1	-
1543	492772.73	2186089.66	Картометрический	0,1	-
1544	492790.63	2186065.75	Картометрический	0,1	-
1545	492733.96	2186017.75	Картометрический	0,1	-
1546	492757.87	2185985.87	Картометрический	0,1	-
1547	492774.23	2185964.05	Картометрический	0,1	-
1548	492815.38	2185909.19	Картометрический	0,1	-
1441	492912.43	2185803.40	Картометрический	0,1	-
Участок 29					
1550	484756.85	2188113.68	Картометрический	0,1	-
1551	484748.85	2188127.92	Картометрический	0,1	-
1552	484738.00	2188134.79	Картометрический	0,1	-
1553	484737.20	2188135.30	Картометрический	0,1	-
1554	484725.92	2188142.44	Картометрический	0,1	-
1555	484724.99	2188143.36	Картометрический	0,1	-
1556	484715.41	2188152.85	Картометрический	0,1	-
1557	484696.02	2188172.06	Картометрический	0,1	-
1558	484695.20	2188172.87	Картометрический	0,1	-

Раздел 2

Сведения о местоположении границ объекта

Обозначение характерных точек границ	Координаты, м		Метод определения координат характерной точки	Средняя квадратическая погрешность положения характерной точки (Mf), м	Описание обозначения точки на местности (при наличии)
	X	Y			
1	2	3	4	5	6
1559	484680.18	2188190.49	Картометрический	0,1	-
1560	484678.70	2188192.23	Картометрический	0,1	-
1561	484663.84	2188209.67	Картометрический	0,1	-
1562	484663.72	2188214.64	Картометрический	0,1	-
1563	484664.58	2188218.86	Картометрический	0,1	-
1564	484726.99	2188344.16	Картометрический	0,1	-
1565	484713.13	2188343.86	Картометрический	0,1	-
1566	484680.25	2188359.70	Картометрический	0,1	-
1567	484656.53	2188364.99	Картометрический	0,1	-
1568	484607.79	2188375.87	Картометрический	0,1	-
1569	484611.77	2188360.56	Картометрический	0,1	-
1570	484614.13	2188351.49	Картометрический	0,1	-
1571	484615.10	2188347.76	Картометрический	0,1	-
1572	484647.07	2188224.88	Картометрический	0,1	-
1573	484648.00	2188208.73	Картометрический	0,1	-
1574	484659.33	2188198.08	Картометрический	0,1	-
1575	484670.62	2188186.55	Картометрический	0,1	-
1576	484684.21	2188171.41	Картометрический	0,1	-
1577	484695.16	2188158.92	Картометрический	0,1	-
1578	484707.33	2188146.04	Картометрический	0,1	-
1579	484722.54	2188132.58	Картометрический	0,1	-
1580	484739.31	2188121.49	Картометрический	0,1	-
1550	484756.85	2188113.68	Картометрический	0,1	-
Участок 30					
1582	484906.94	2188167.81	Картометрический	0,1	-
1583	484827.98	2188106.00	Картометрический	0,1	-
1584	484844.96	2188107.46	Картометрический	0,1	-
1585	484861.45	2188110.30	Картометрический	0,1	-
1586	484922.73	2188120.91	Картометрический	0,1	-
1587	484932.83	2188122.16	Картометрический	0,1	-

Раздел 2

Сведения о местоположении границ объекта

Обозначение характерных точек границ	Координаты, м		Метод определения координат характерной точки	Средняя квадратическая погрешность положения характерной точки (Mf), м	Описание обозначения точки на местности (при наличии)
	X	Y			
1	2	3	4	5	6
1588	484944.81	2188123.47	Картометрический	0,1	-
1582	484906.94	2188167.81	Картометрический	0,1	-
Участок 31					
1590	491508.52	2178876.03	Картометрический	0,1	-
1591	491507.08	2178873.22	Картометрический	0,1	-
1592	491510.39	2178864.29	Картометрический	0,1	-
1593	491518.57	2178842.96	Картометрический	0,1	-
1594	491518.84	2178842.26	Картометрический	0,1	-
1595	491524.69	2178832.43	Картометрический	0,1	-
1596	491534.33	2178817.46	Картометрический	0,1	-
1597	491547.79	2178799.77	Картометрический	0,1	-
1598	491547.92	2178790.98	Картометрический	0,1	-
1599	491670.16	2178692.54	Картометрический	0,1	-
1600	491677.89	2178686.33	Картометрический	0,1	-
1601	491704.10	2178694.13	Картометрический	0,1	-
1602	491713.72	2178705.33	Картометрический	0,1	-
1603	491758.70	2178753.58	Картометрический	0,1	-
1604	491761.50	2178767.30	Картометрический	0,1	-
1605	491689.05	2178888.04	Картометрический	0,1	-
1606	491634.93	2178853.21	Картометрический	0,1	-
1607	491550.19	2178861.65	Картометрический	0,1	-
1608	491541.39	2178842.10	Картометрический	0,1	-
1609	491539.33	2178837.54	Картометрический	0,1	-
1610	491521.26	2178853.37	Картометрический	0,1	-
1590	491508.52	2178876.03	Картометрический	0,1	-
Участок 32					
1612	491635.62	2177353.61	Картометрический	0,1	-
1613	491631.94	2177354.98	Картометрический	0,1	-
1614	491627.76	2177355.05	Картометрический	0,1	-
1615	491627.63	2177353.01	Картометрический	0,1	-

Раздел 2

Сведения о местоположении границ объекта

Обозначение характерных точек границ	Координаты, м		Метод определения координат характерной точки	Средняя квадратическая погрешность положения характерной точки (Mf), м	Описание обозначения точки на местности (при наличии)
	X	Y			
1	2	3	4	5	6
1616	491578.15	2177355.34	Картометрический	0,1	-
1617	491573.08	2177357.33	Картометрический	0,1	-
1618	491561.09	2177363.35	Картометрический	0,1	-
1619	491563.12	2177370.03	Картометрический	0,1	-
1620	491568.01	2177375.22	Картометрический	0,1	-
1621	491536.05	2177376.56	Картометрический	0,1	-
1622	491532.74	2177379.21	Картометрический	0,1	-
1623	491506.08	2177400.74	Картометрический	0,1	-
1624	491500.86	2177404.70	Картометрический	0,1	-
1625	491471.84	2177445.06	Картометрический	0,1	-
1626	491469.77	2177447.95	Картометрический	0,1	-
1627	491450.98	2177429.63	Картометрический	0,1	-
1628	491459.03	2177419.62	Картометрический	0,1	-
1629	491472.44	2177407.46	Картометрический	0,1	-
1630	491479.73	2177416.00	Картометрический	0,1	-
1631	491480.50	2177415.10	Картометрический	0,1	-
1632	491486.04	2177412.69	Картометрический	0,1	-
1633	491512.43	2177390.12	Картометрический	0,1	-
1634	491493.43	2177363.08	Картометрический	0,1	-
1635	491495.08	2177361.90	Картометрический	0,1	-
1636	491480.58	2177339.46	Картометрический	0,1	-
1637	491442.21	2177364.51	Картометрический	0,1	-
1638	491438.67	2177360.29	Картометрический	0,1	-
1639	491432.25	2177357.70	Картометрический	0,1	-
1640	491423.37	2177361.34	Картометрический	0,1	-
1641	491405.25	2177380.86	Картометрический	0,1	-
1642	491396.83	2177372.62	Картометрический	0,1	-
1643	491394.92	2177373.36	Картометрический	0,1	-
1644	491372.16	2177344.76	Картометрический	0,1	-
1645	491382.65	2177337.62	Картометрический	0,1	-

Раздел 2

Сведения о местоположении границ объекта

Обозначение характерных точек границ	Координаты, м		Метод определения координат характерной точки	Средняя квадратическая погрешность положения характерной точки (Mf), м	Описание обозначения точки на местности (при наличии)
	X	Y			
1	2	3	4	5	6
1646	491371.70	2177323.57	Картометрический	0,1	-
1647	491346.37	2177299.86	Картометрический	0,1	-
1648	491336.06	2177286.55	Картометрический	0,1	-
1649	491357.56	2177274.76	Картометрический	0,1	-
1650	491360.20	2177277.63	Картометрический	0,1	-
1651	491364.39	2177275.44	Картометрический	0,1	-
1652	491361.54	2177269.96	Картометрический	0,1	-
1653	491366.37	2177266.89	Картометрический	0,1	-
1654	491358.32	2177254.25	Картометрический	0,1	-
1655	491350.44	2177258.96	Картометрический	0,1	-
1656	491333.56	2177270.66	Картометрический	0,1	-
1657	491333.12	2177271.20	Картометрический	0,1	-
1658	491324.93	2177261.34	Картометрический	0,1	-
1659	491316.17	2177267.61	Картометрический	0,1	-
1660	491173.17	2177302.80	Картометрический	0,1	-
1661	491173.30	2177297.50	Картометрический	0,1	-
1662	491145.53	2177297.11	Картометрический	0,1	-
1663	491144.56	2177305.02	Картометрический	0,1	-
1664	491083.70	2177283.38	Картометрический	0,1	-
1665	491083.47	2177270.97	Картометрический	0,1	-
1666	491082.78	2177234.03	Картометрический	0,1	-
1667	491082.72	2177231.06	Картометрический	0,1	-
1668	491097.32	2177243.93	Картометрический	0,1	-
1669	491121.30	2177253.08	Картометрический	0,1	-
1670	491187.10	2177229.89	Картометрический	0,1	-
1671	491209.74	2177207.99	Картометрический	0,1	-
1672	491218.90	2177194.93	Картометрический	0,1	-
1673	491224.48	2177199.48	Картометрический	0,1	-
1674	491260.25	2177195.49	Картометрический	0,1	-
1675	491287.39	2177177.67	Картометрический	0,1	-

Раздел 2

Сведения о местоположении границ объекта

Обозначение характерных точек границ	Координаты, м		Метод определения координат характерной точки	Средняя квадратическая погрешность положения характерной точки (Mf), м	Описание обозначения точки на местности (при наличии)
	X	Y			
1	2	3	4	5	6
1676	491281.46	2177161.81	Картометрический	0,1	-
1677	491288.58	2177157.16	Картометрический	0,1	-
1678	491309.20	2177158.38	Картометрический	0,1	-
1679	491335.67	2177139.89	Картометрический	0,1	-
1680	491348.17	2177103.78	Картометрический	0,1	-
1681	491351.68	2177067.80	Картометрический	0,1	-
1682	491338.91	2177048.50	Картометрический	0,1	-
1683	491344.76	2177045.06	Картометрический	0,1	-
1684	491353.76	2177032.04	Картометрический	0,1	-
1685	491360.36	2177004.39	Картометрический	0,1	-
1686	491349.47	2176957.08	Картометрический	0,1	-
1687	491343.55	2176931.37	Картометрический	0,1	-
1688	491340.94	2176920.02	Картометрический	0,1	-
1689	491331.26	2176874.16	Картометрический	0,1	-
1690	491419.20	2176855.15	Картометрический	0,1	-
1691	491484.98	2176844.30	Картометрический	0,1	-
1692	491478.04	2176868.79	Картометрический	0,1	-
1693	491476.14	2176885.96	Картометрический	0,1	-
1694	491480.49	2176905.14	Картометрический	0,1	-
1695	491489.32	2176927.28	Картометрический	0,1	-
1696	491492.94	2176936.29	Картометрический	0,1	-
1697	491501.52	2176957.11	Картометрический	0,1	-
1698	491505.19	2176962.59	Картометрический	0,1	-
1699	491507.09	2176965.31	Картометрический	0,1	-
1700	491508.05	2176967.51	Картометрический	0,1	-
1701	491512.68	2176973.82	Картометрический	0,1	-
1702	491549.37	2177034.25	Картометрический	0,1	-
1703	491543.93	2177073.85	Картометрический	0,1	-
1704	491549.24	2177096.15	Картометрический	0,1	-
1705	491561.28	2177111.39	Картометрический	0,1	-

Раздел 2

Сведения о местоположении границ объекта

Обозначение характерных точек границ	Координаты, м		Метод определения координат характерной точки	Средняя квадратическая погрешность положения характерной точки (Mf), м	Описание обозначения точки на местности (при наличии)
	X	Y			
1	2	3	4	5	6
1706	491581.22	2177148.85	Картометрический	0,1	-
1707	491587.75	2177169.18	Картометрический	0,1	-
1708	491588.20	2177170.78	Картометрический	0,1	-
1709	491590.26	2177177.83	Картометрический	0,1	-
1710	491616.39	2177261.02	Картометрический	0,1	-
1711	491635.81	2177341.49	Картометрический	0,1	-
1712	491638.11	2177352.38	Картометрический	0,1	-
1612	491635.62	2177353.61	Картометрический	0,1	-
1714	491428.93	2177020.26	Картометрический	0,1	-
1715	491425.43	2177022.77	Картометрический	0,1	-
1716	491423.80	2177023.94	Картометрический	0,1	-
1717	491422.89	2177024.59	Картометрический	0,1	-
1718	491413.12	2177032.61	Картометрический	0,1	-
1719	491417.37	2177037.54	Картометрический	0,1	-
1720	491409.36	2177044.37	Картометрический	0,1	-
1721	491404.41	2177048.53	Картометрический	0,1	-
1722	491353.79	2177091.45	Картометрический	0,1	-
1723	491385.19	2177129.43	Картометрический	0,1	-
1724	491459.60	2177068.28	Картометрический	0,1	-
1725	491462.35	2177066.07	Картометрический	0,1	-
1726	491463.43	2177065.20	Картометрический	0,1	-
1727	491463.06	2177061.18	Картометрический	0,1	-
1714	491428.93	2177020.26	Картометрический	0,1	-

Раздел 2

Сведения о местоположении границ объекта

3. Сведения о характерных точках части (частей) границы объекта

Обозначение характерных точек границ	Координаты, м		Метод определения координат характерной точки	Средняя квадратическая погрешность положения характерной точки (M _t), м	Описание обозначения точки на местности (при наличии)
	X	Y			
1	2	3	4	5	6
-	-	-	-	-	-

Раздел 3

Сведения о местоположении измененных (уточненных) границ объекта

1. Система координат -

2. Сведения о характерных точках границ объекта

Обозначение характерных точек границ	Существующие координаты, м		Измененные (уточненные) координаты, м		Метод определения координат характерной точки	Средняя квадратическая погрешность положения характерной точки (Mf), м	Описание обозначения точки на местности (при наличии)
	X	Y	X	Y			
1	2	3	4	5	6	7	8
-	-	-	-	-	-	-	

3. Сведения о характерных точках части (частей) границы объекта

Обозначение характерных точек границ	Существующие координаты, м		Измененные (уточненные) координаты, м		Метод определения координат характерной точки	Средняя квадратическая погрешность положения характерной точки (Mf), м	Описание обозначения точки на местности (при наличии)
	X	Y	X	Y			
1	2	3	4	5	6	7	8
-	-	-	-	-	-	-	

Раздел 4
План границ объекта



Масштаб 1:1000

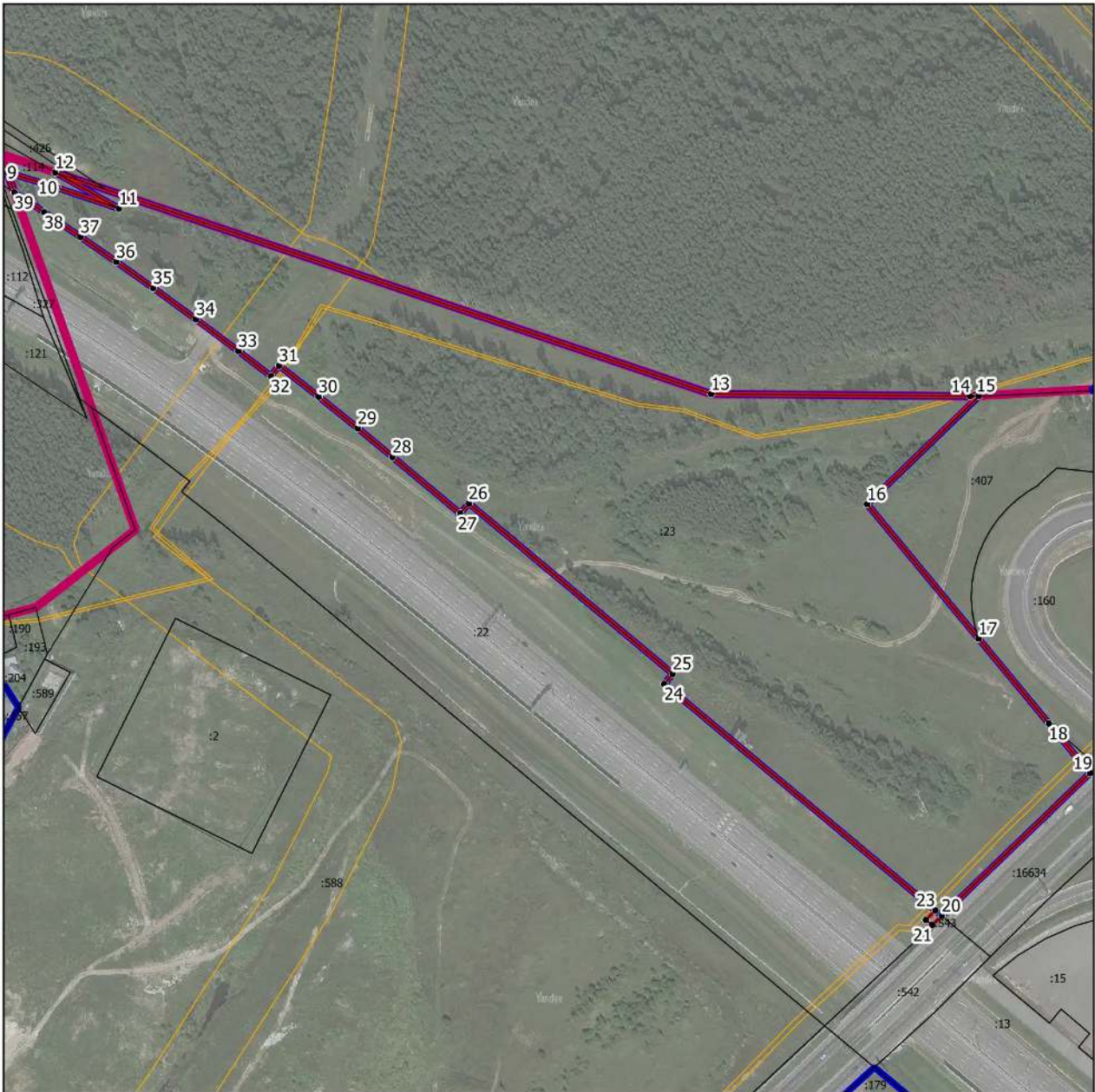
Условные обозначения:

- - граница объекта, местоположение которого описано
- - границы муниципальных образований
- - границы населенных пунктов
- - границы земельных участков по сведениям ЕГРН
- - поворотная точка границ объекта

Подпись _____ Дата « ____ » _____ 20__ г.

Место для оттиска печати лица, составившего описание местоположения границ объекта

Раздел 4
План границ объекта



Масштаб 1:4000

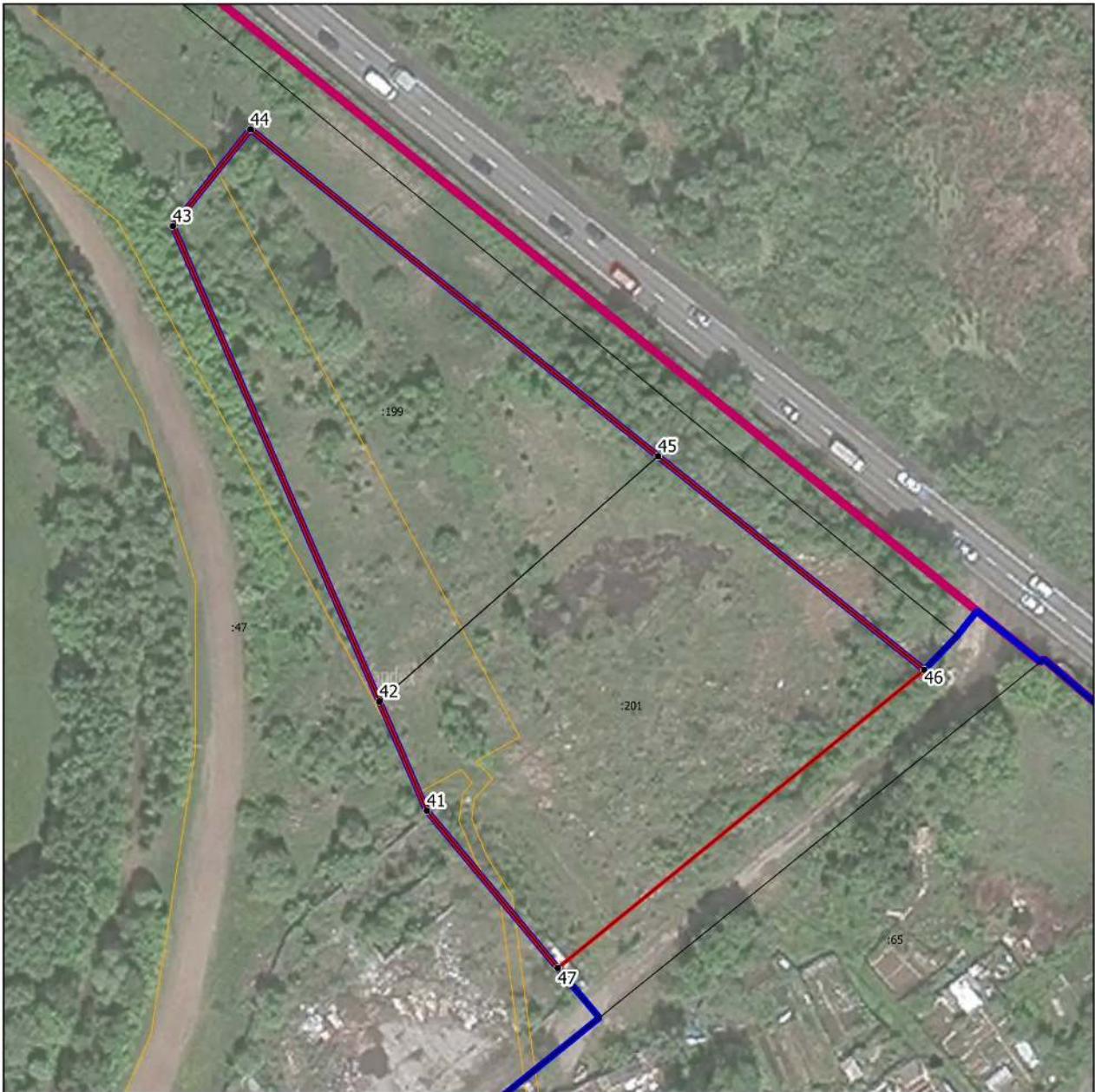
Условные обозначения:

- - граница объекта, местоположение которого описано
- - границы муниципальных образований
- - границы населенных пунктов
- - границы зон с особыми условиями использования территорий
- - границы земельных участков по сведениям ЕГРН
- - поворотная точка границ объекта

Подпись _____ Дата « ____ » _____ 20__ г.

Место для оттиска печати лица, составившего описание местоположения границ объекта

Раздел 4
План границ объекта



Масштаб 1:1000

Условные обозначения:

- - граница объекта, местоположение которого описано
- - границы муниципальных образований
- - границы населенных пунктов
- - границы зон с особыми условиями использования территорий
- - границы земельных участков по сведениям ЕГРН
- - поворотная точка границ объекта

Подпись _____ Дата « ____ » _____ 20__ г.

Место для оттиска печати лица, составившего описание местоположения границ объекта

Раздел 4
План границ объекта



Масштаб 1:1000

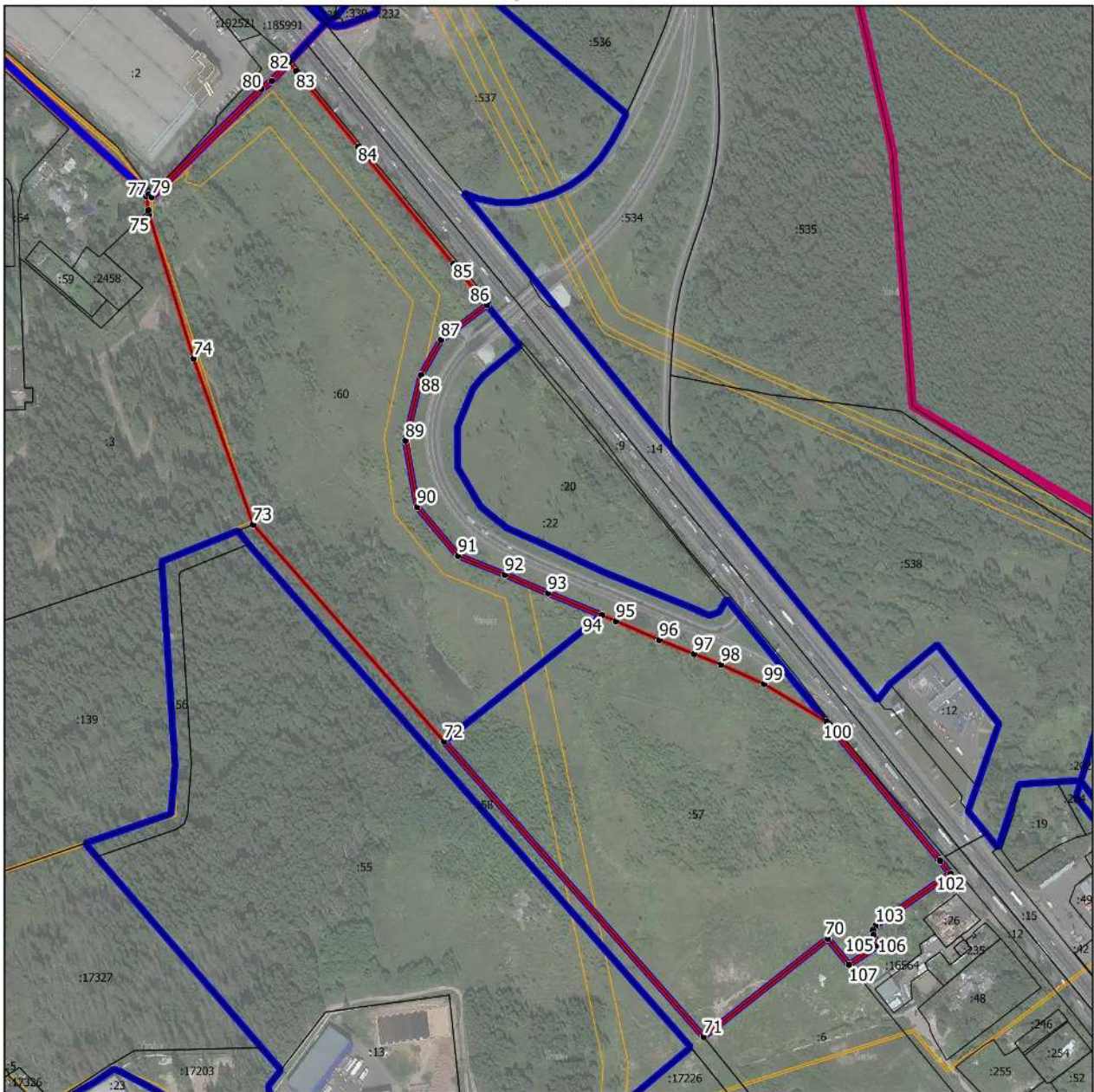
Условные обозначения:

- - граница объекта, местоположение которого описано
- - границы зон с особыми условиями использования территорий
- - границы земельных участков по сведениям ЕГРН
- - поворотная точка границ объекта

Подпись _____ Дата « ____ » _____ 20 ____ г.

Место для оттиска печати лица, составившего описание местоположения границ объекта

Раздел 4
План границ объекта



Масштаб 1:4500

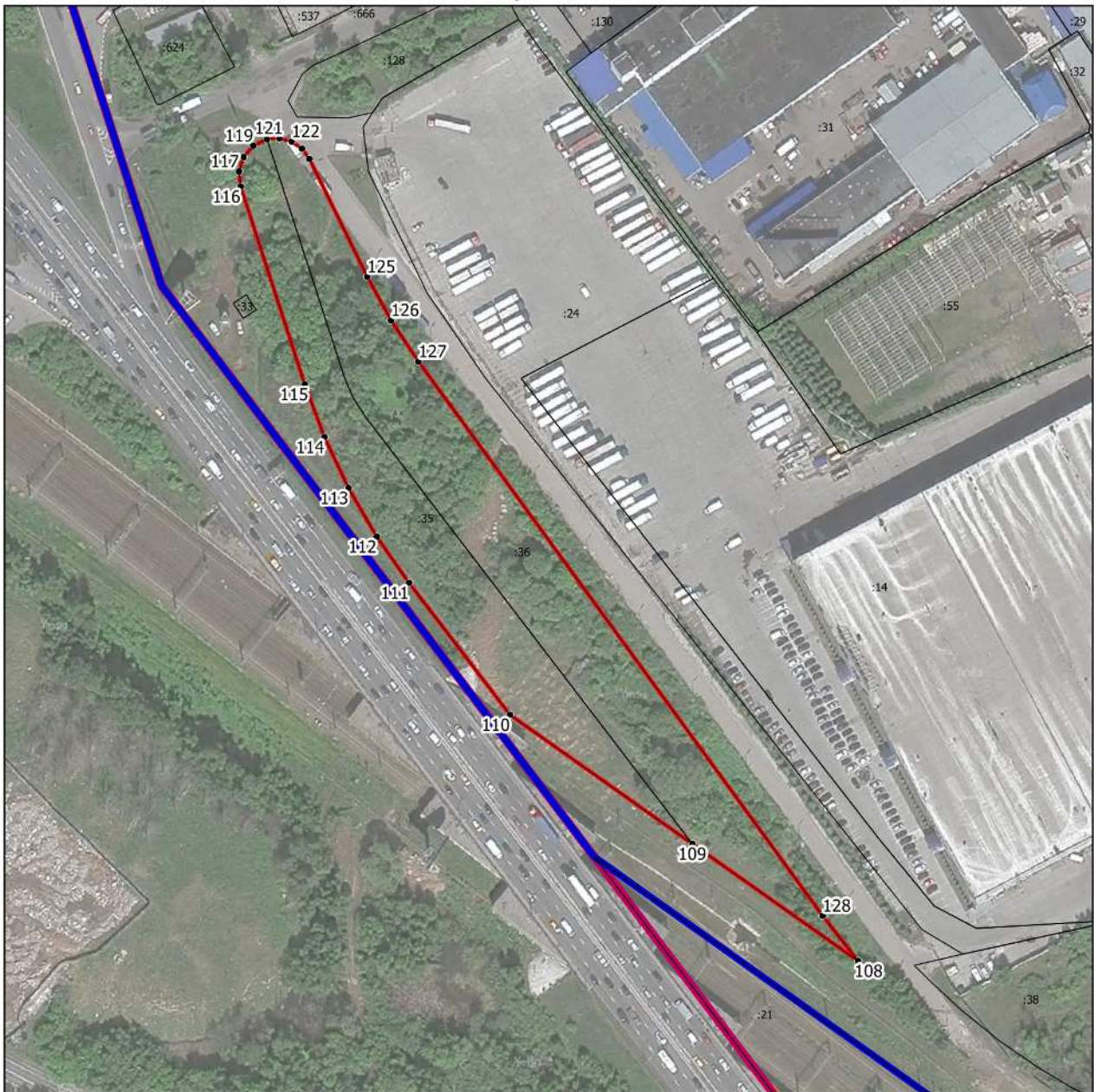
Условные обозначения:

- - граница объекта, местоположение которого описано
- - границы муниципальных образований
- - границы населенных пунктов
- - границы зон с особыми условиями использования территорий
- - границы земельных участков по сведениям ЕГРН
- - поворотная точка границ объекта

Подпись _____ Дата « ____ » _____ 20__ г.

Место для оттиска печати лица, составившего описание местоположения границ объекта

Раздел 4
План границ объекта



Масштаб 1:2000

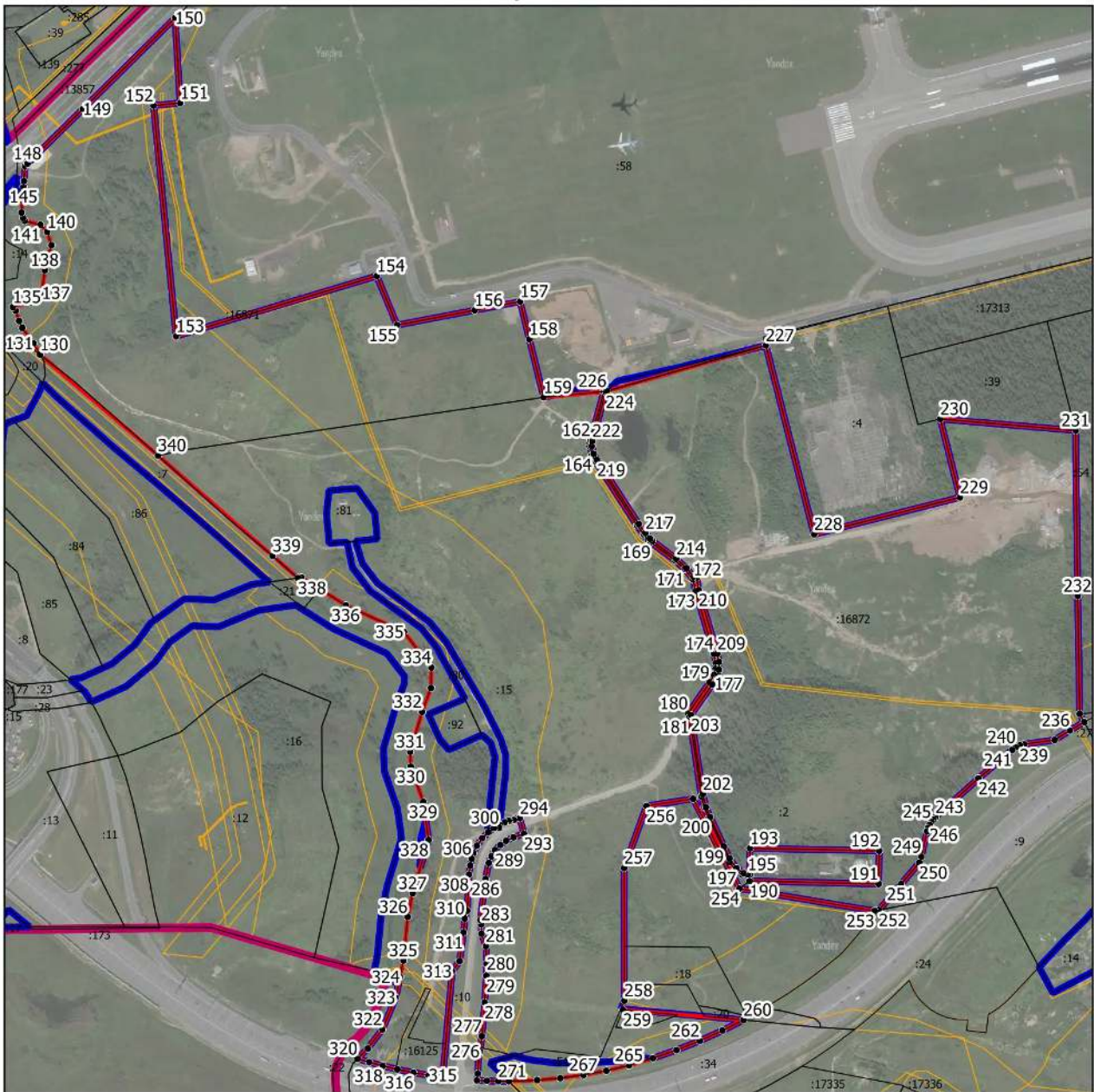
Условные обозначения:

- - граница объекта, местоположение которого описано
- - границы муниципальных образований
- - границы населенных пунктов
- - границы зон с особыми условиями использования территорий
- - границы земельных участков по сведениям ЕГРН
- - поворотная точка границ объекта

Подпись _____ Дата « ____ » _____ 20__ г.

Место для оттиска печати лица, составившего описание местоположения границ объекта

Раздел 4
План границ объекта



Масштаб 1:8000

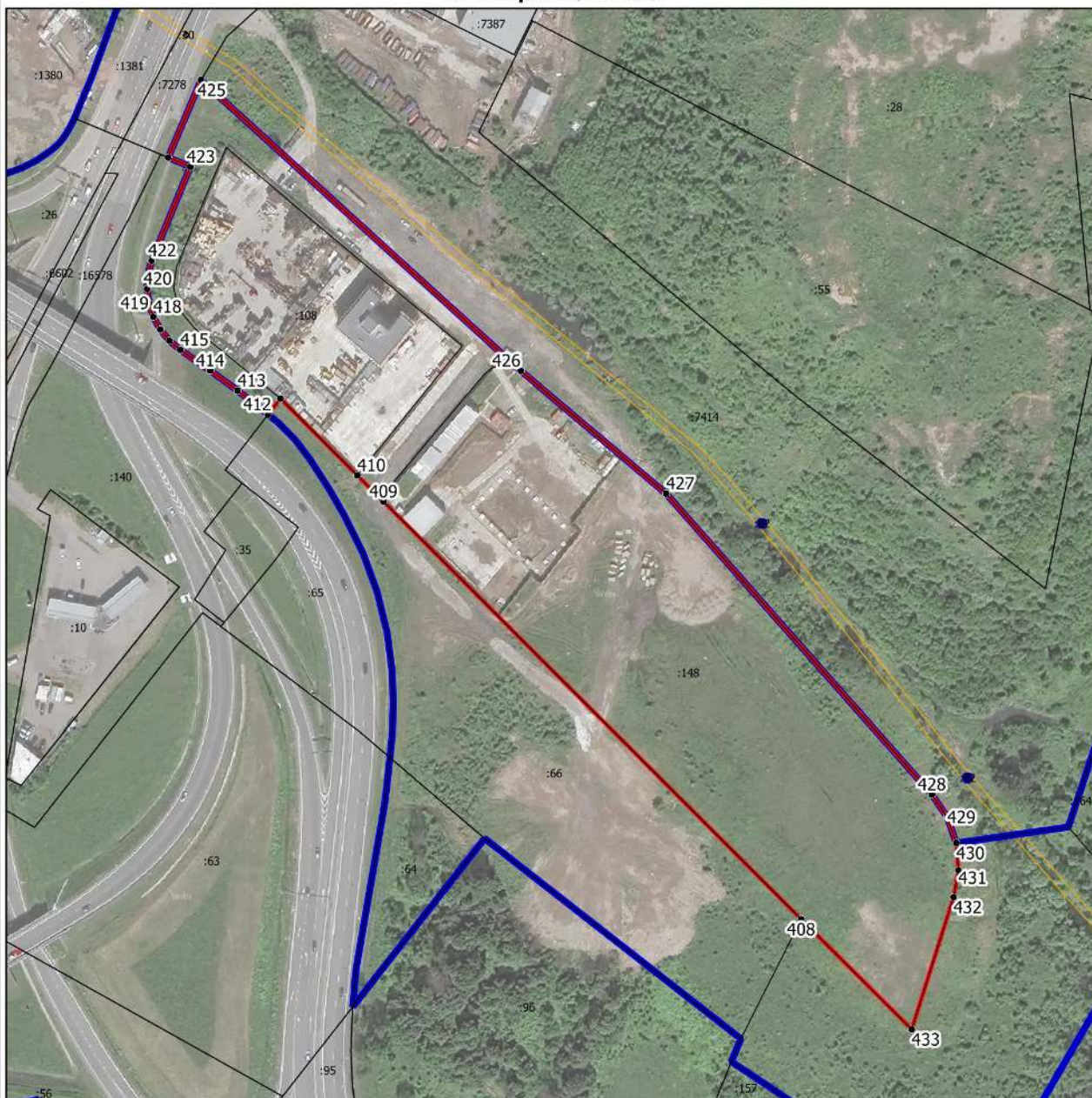
Условные обозначения:

- - граница объекта, местоположение которого описано
- - границы муниципальных образований
- - границы населенных пунктов
- - границы зон с особыми условиями использования территорий
- - границы земельных участков по сведениям ЕГРН
- - поворотная точка границ объекта

Подпись _____ Дата « ____ » _____ 20 ____ г.

Место для оттиска печати лица, составившего описание местоположения границ объекта

Раздел 4
План границ объекта



Масштаб 1:2500

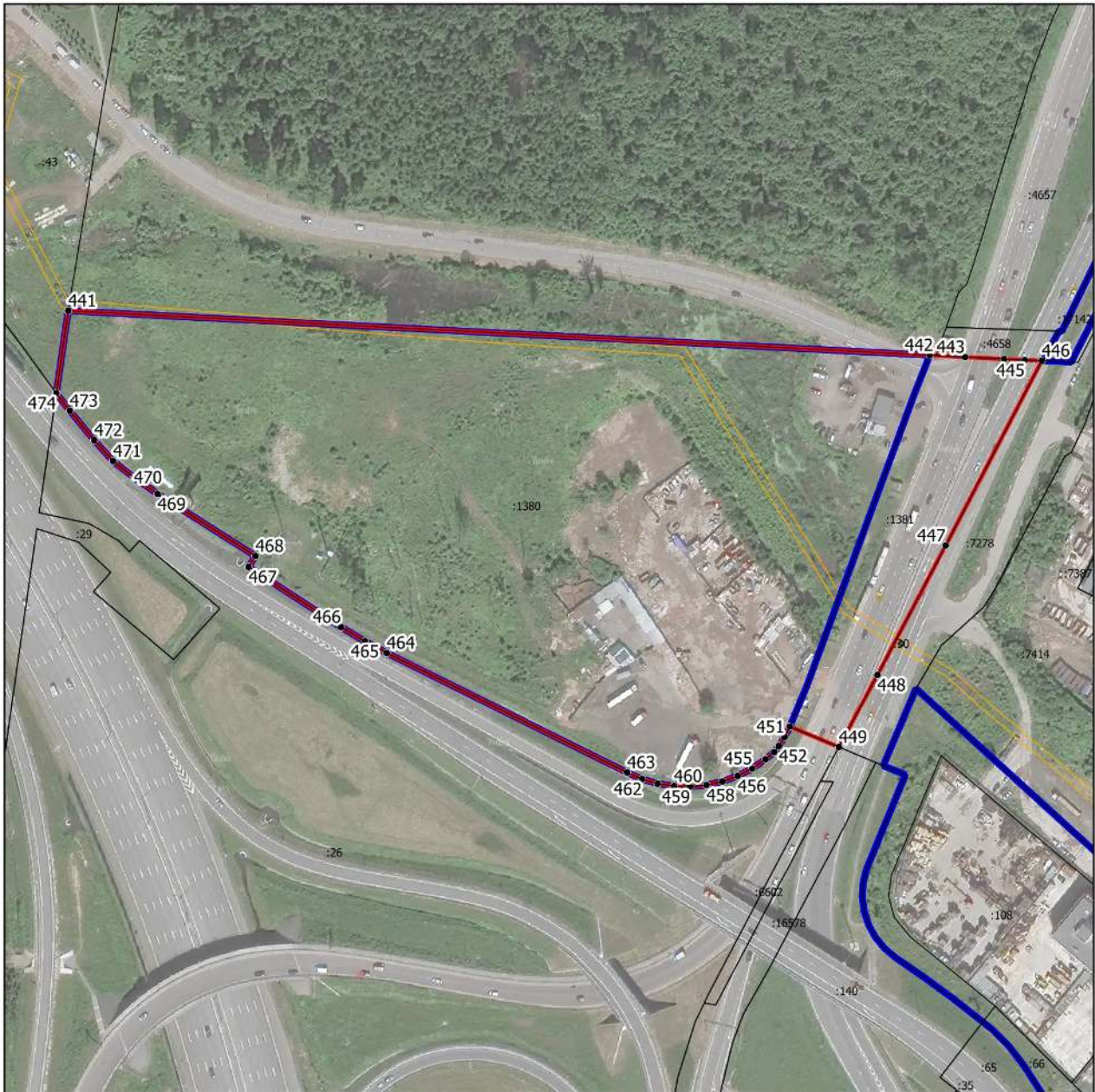
Условные обозначения:

- - граница объекта, местоположение которого описано
- - границы населенных пунктов
- - границы зон с особыми условиями использования территорий
- - границы земельных участков по сведениям ЕГРН
- - поворотная точка границ объекта

Подпись _____ Дата « ____ » _____ 20 __ г.

Место для оттиска печати лица, составившего описание местоположения границ объекта

Раздел 4
План границ объекта



Масштаб 1:2500

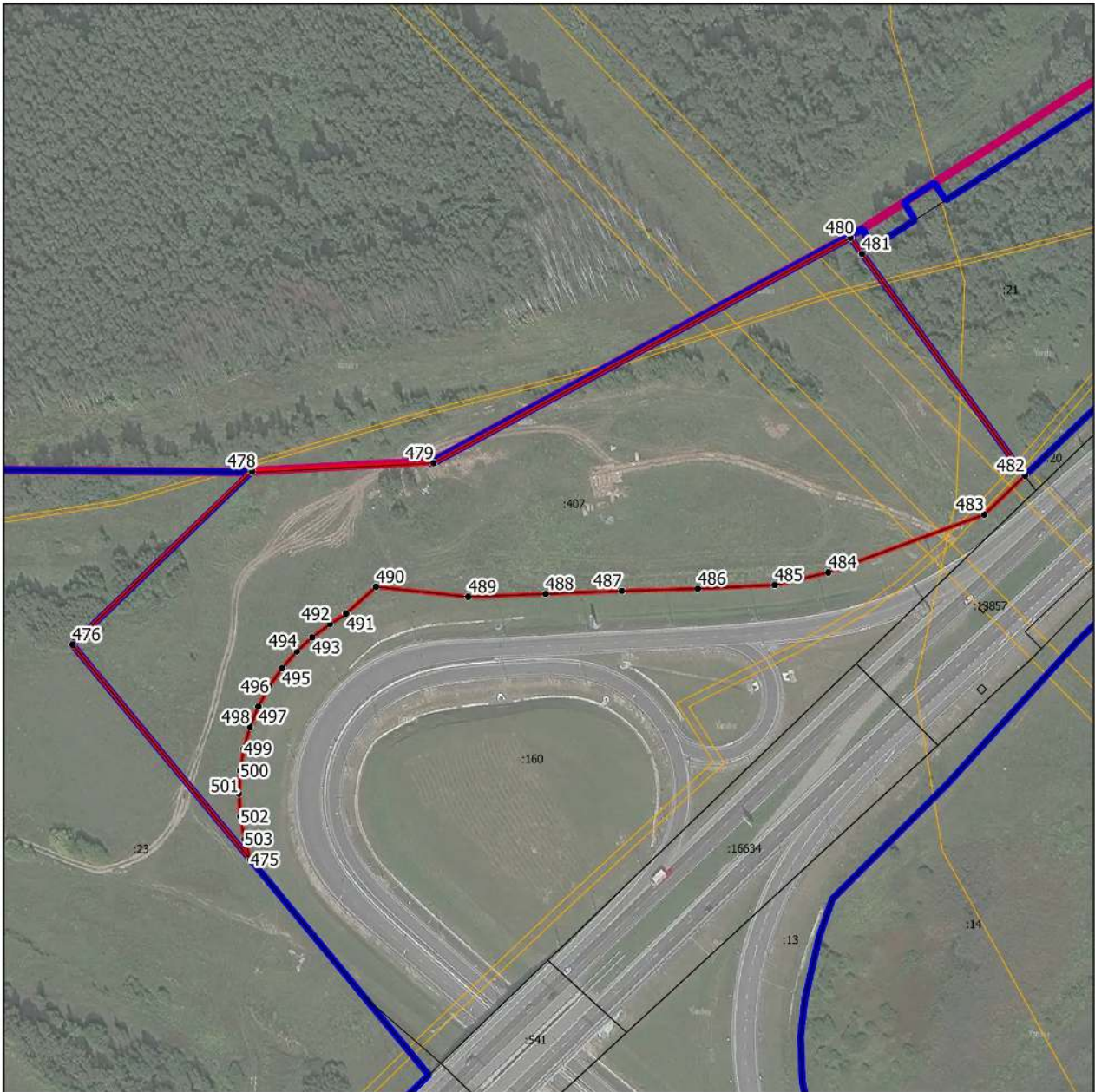
Условные обозначения:

- - граница объекта, местоположение которого описано
- - границы населенных пунктов
- - границы зон с особыми условиями использования территорий
- - границы земельных участков по сведениям ЕГРН
- - поворотная точка границ объекта

Подпись _____ Дата « ____ » _____ 20 ____ г.

Место для оттиска печати лица, составившего описание местоположения границ объекта

Раздел 4
План границ объекта



Масштаб 1:2500

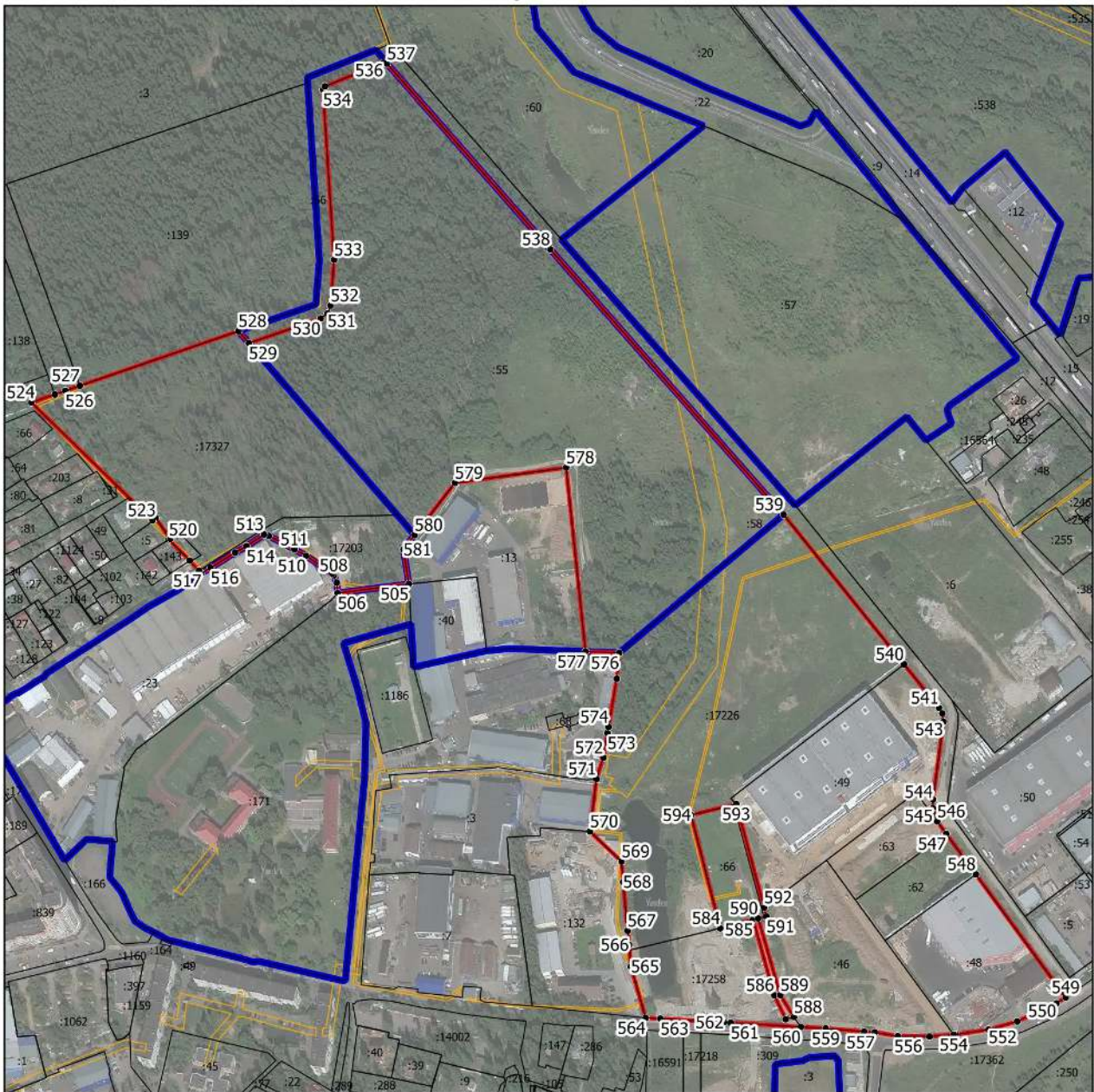
Условные обозначения:

- - граница объекта, местоположение которого описано
- - границы муниципальных образований
- - границы населенных пунктов
- - границы зон с особыми условиями использования территорий
- - границы земельных участков по сведениям ЕГРН
- - поворотная точка границ объекта

Подпись _____ Дата « ____ » _____ 20 ____ г.

Место для оттиска печати лица, составившего описание местоположения границ объекта

Раздел 4
План границ объекта



Масштаб 1:5000

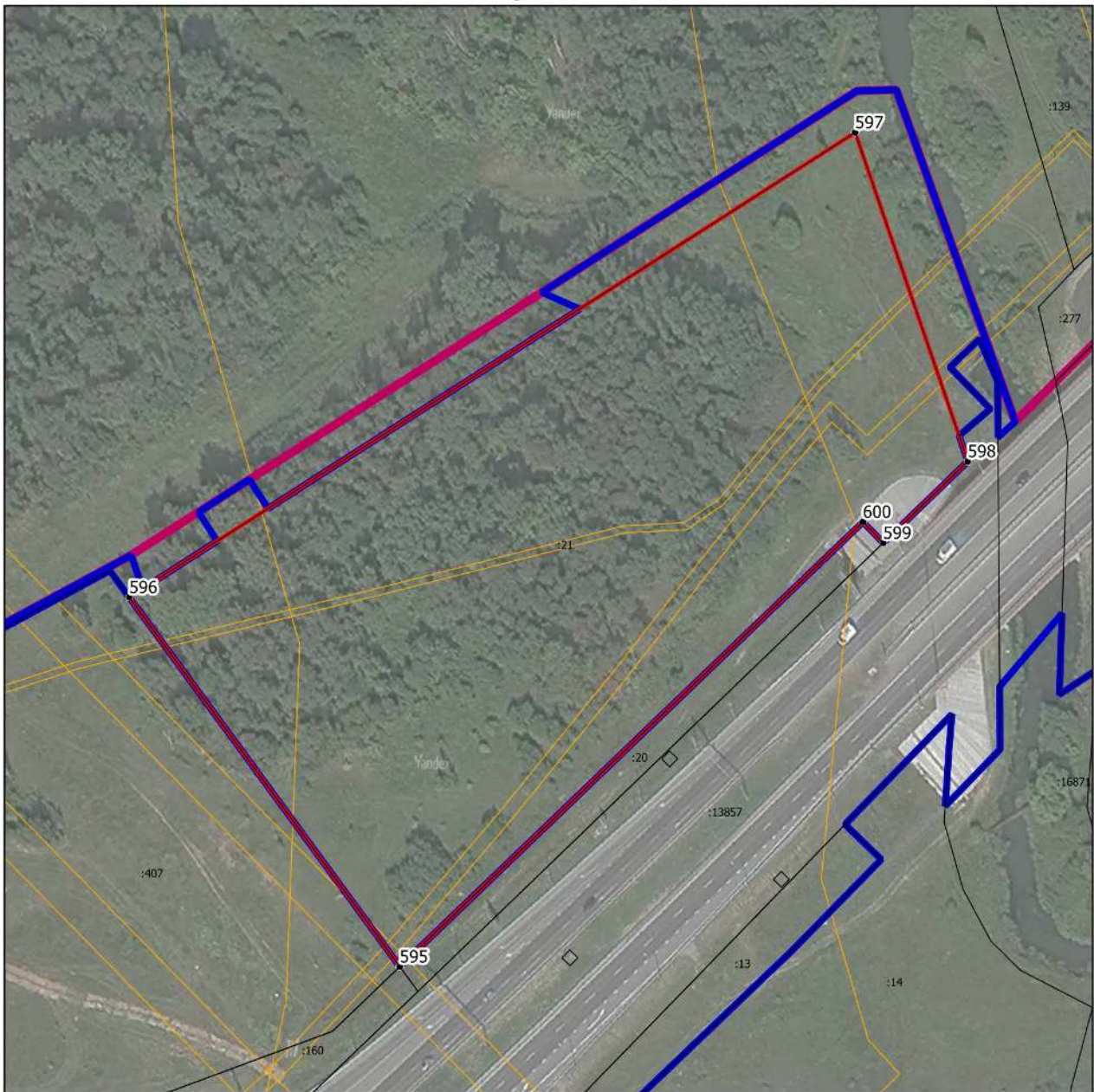
Условные обозначения:

- - граница объекта, местоположение которого описано
- - границы населенных пунктов
- - границы зон с особыми условиями использования территорий
- - границы земельных участков по сведениям ЕГРН
- - поворотная точка границ объекта

Подпись _____ Дата « ____ » _____ 20 ____ г.

Место для оттиска печати лица, составившего описание местоположения границ объекта

Раздел 4
План границ объекта



Масштаб 1:1500

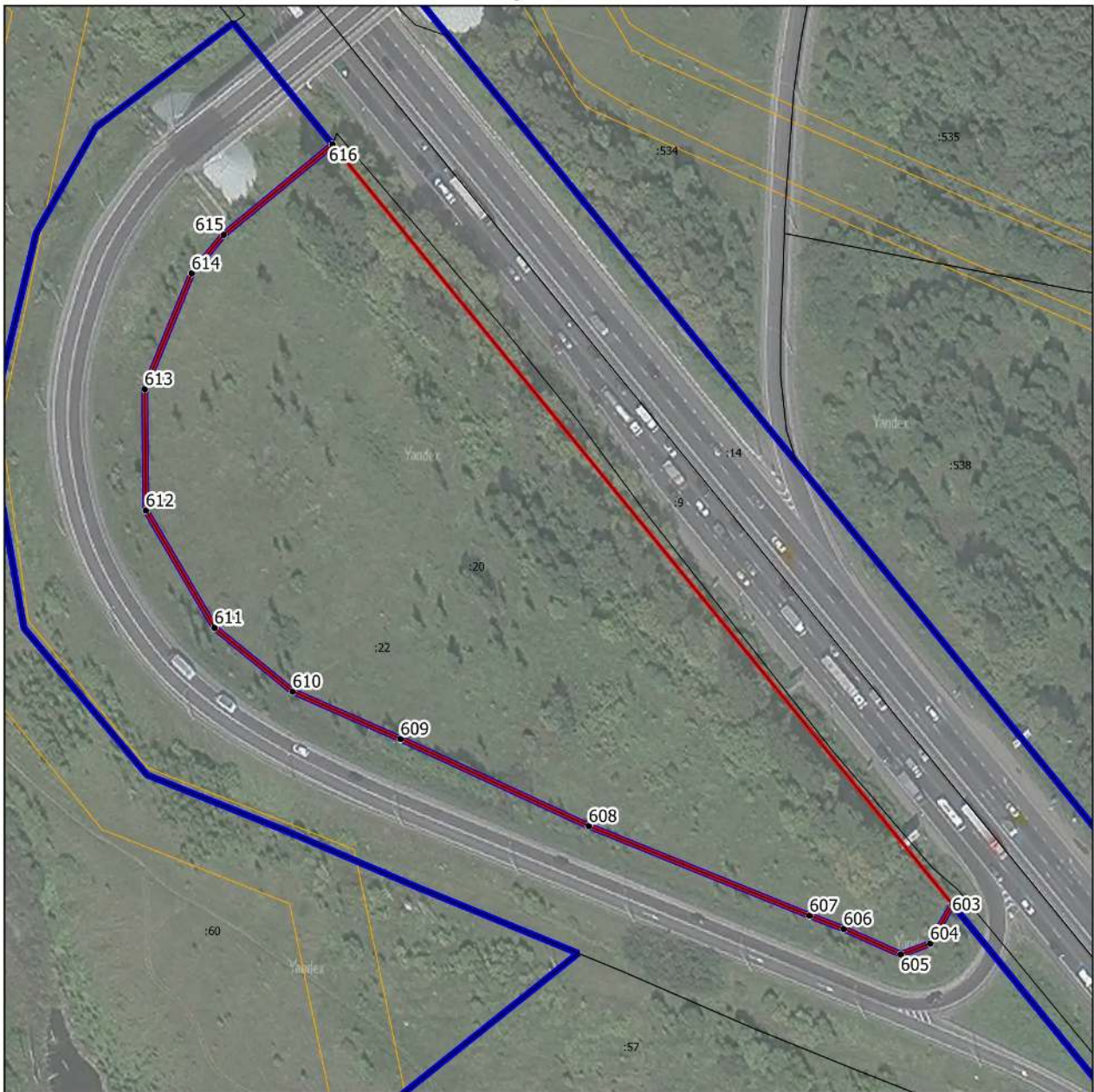
Условные обозначения:

- - граница объекта, местоположение которого описано
- - границы муниципальных образований
- - границы населенных пунктов
- - границы зон с особыми условиями использования территорий
- - границы земельных участков по сведениям ЕГРН
- - поворотная точка границ объекта

Подпись _____ Дата « ____ » _____ 20__ г.

Место для оттиска печати лица, составившего описание местоположения границ объекта

Раздел 4
План границ объекта



Масштаб 1:1500

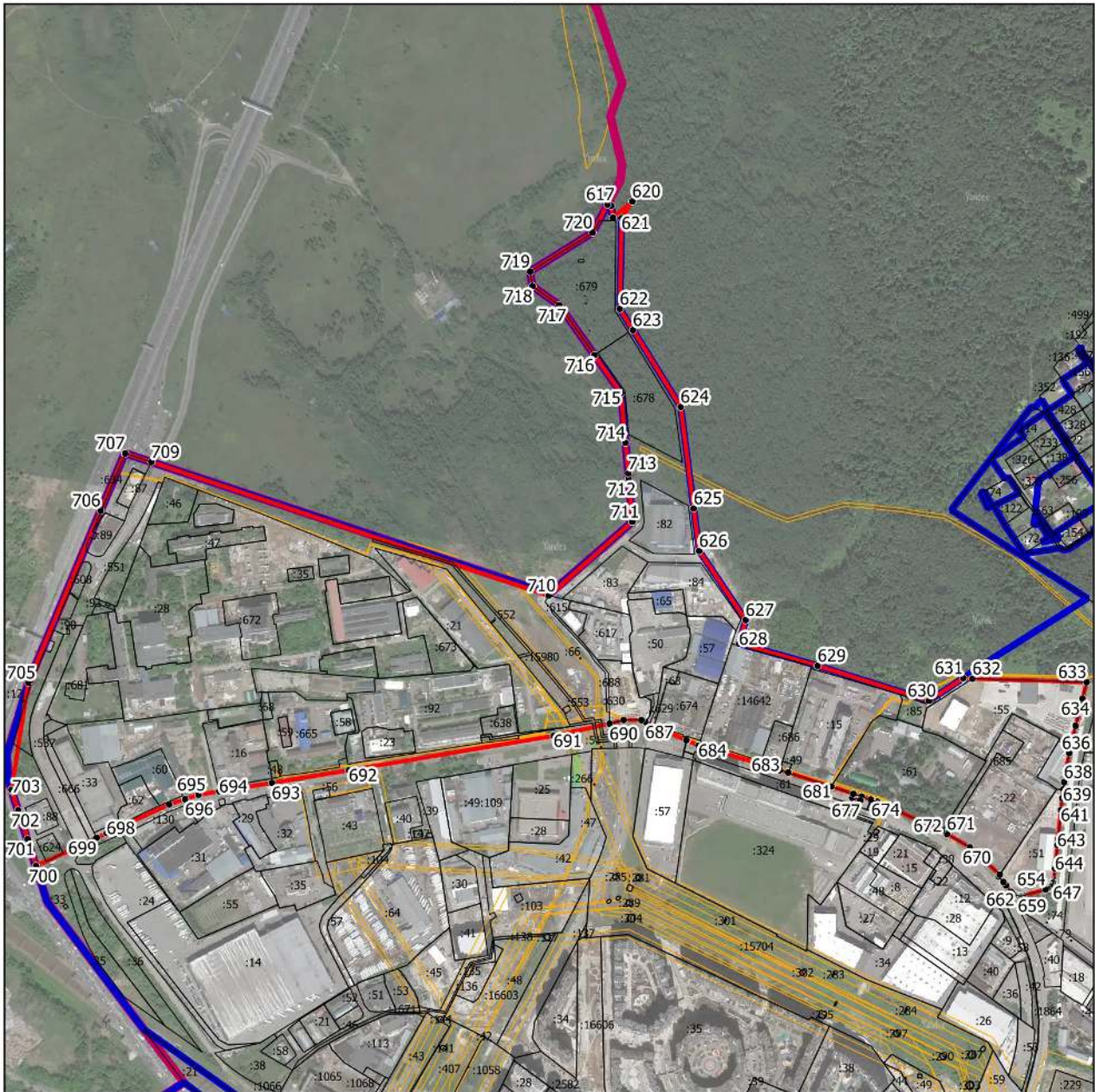
Условные обозначения:

- - граница объекта, местоположение которого описано
- - границы населенных пунктов
- - границы зон с особыми условиями использования территорий
- - границы земельных участков по сведениям ЕГРН
- - поворотная точка границ объекта

Подпись _____ Дата « ____ » _____ 20 ____ г.

Место для оттиска печати лица, составившего описание местоположения границ объекта

Раздел 4
План границ объекта



Масштаб 1:9000

Условные обозначения:

- - граница объекта, местоположение которого описано
- - границы муниципальных образований
- - границы населенных пунктов
- - границы зон с особыми условиями использования территорий
- - границы земельных участков по сведениям ЕГРН
- - поворотная точка границ объекта

Подпись _____ Дата « ____ » _____ 20 ____ г.

Место для оттиска печати лица, составившего описание местоположения границ объекта

Раздел 4
План границ объекта



Масштаб 1:500

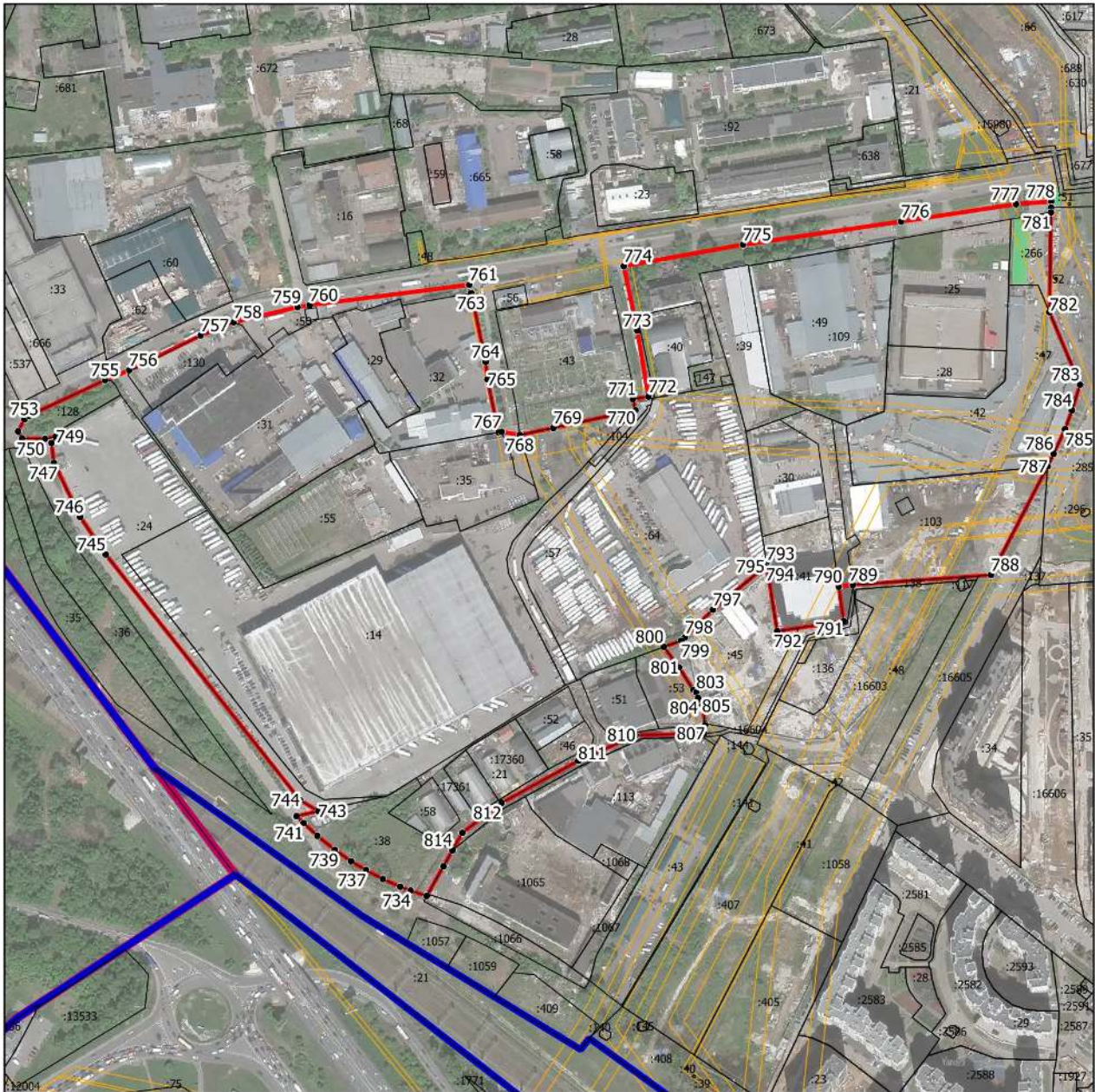
Условные обозначения:

- - граница объекта, местоположение которого описано
- - границы зон с особыми условиями использования территорий
- - границы земельных участков по сведениям ЕГРН
- - поворотная точка границ объекта

Подпись _____ Дата « ____ » _____ 20__ г.

Место для оттиска печати лица, составившего описание местоположения границ объекта

Раздел 4
План границ объекта



Масштаб 1:4500

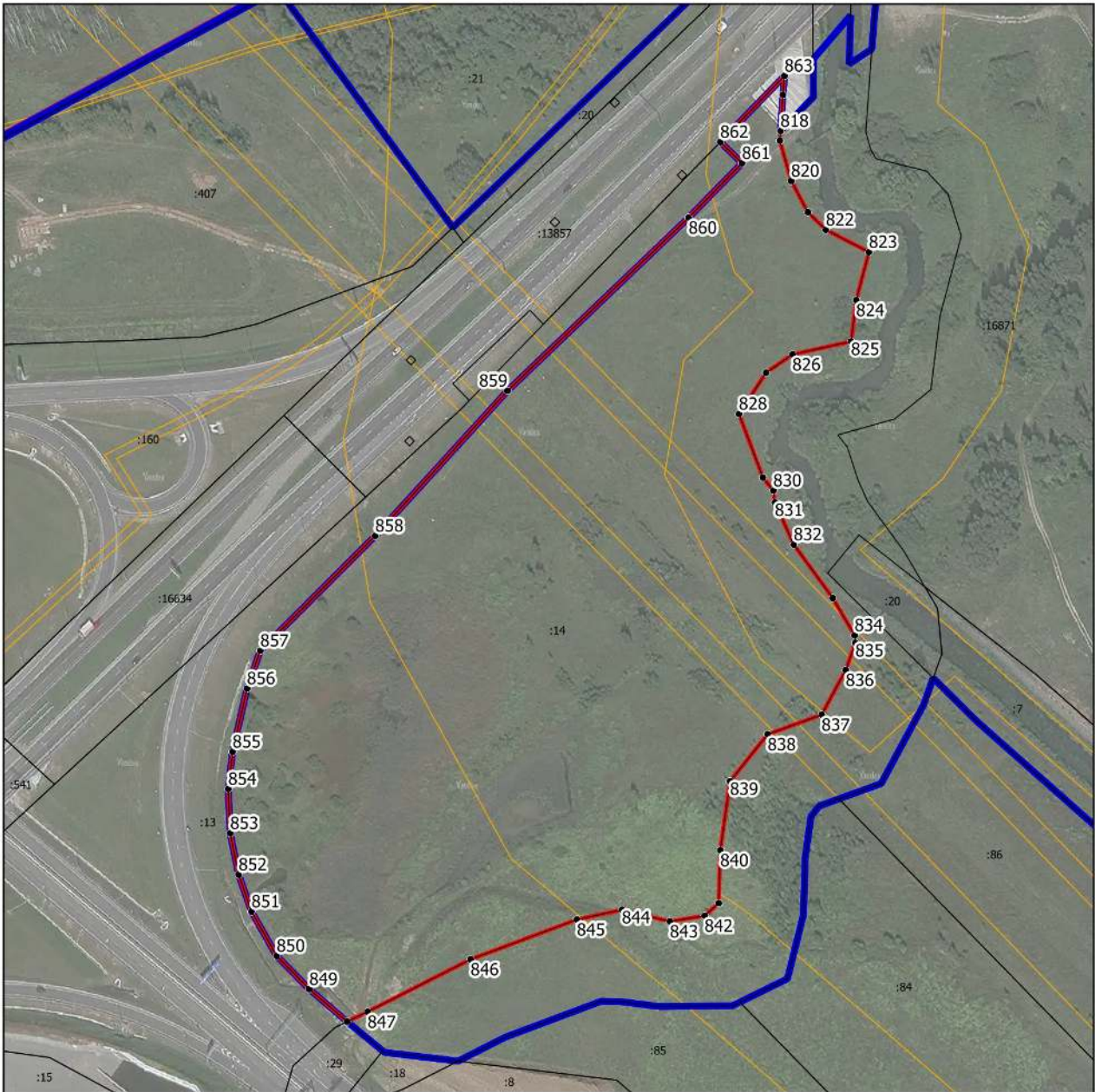
Условные обозначения:

- - граница объекта, местоположение которого описано
- - границы муниципальных образований
- - границы населенных пунктов
- - границы зон с особыми условиями использования территорий
- - границы земельных участков по сведениям ЕГРН
- - поворотная точка границ объекта

Подпись _____ Дата « ____ » _____ 20 ____ г.

Место для оттиска печати лица, составившего описание местоположения границ объекта

Раздел 4
План границ объекта



Масштаб 1:2500

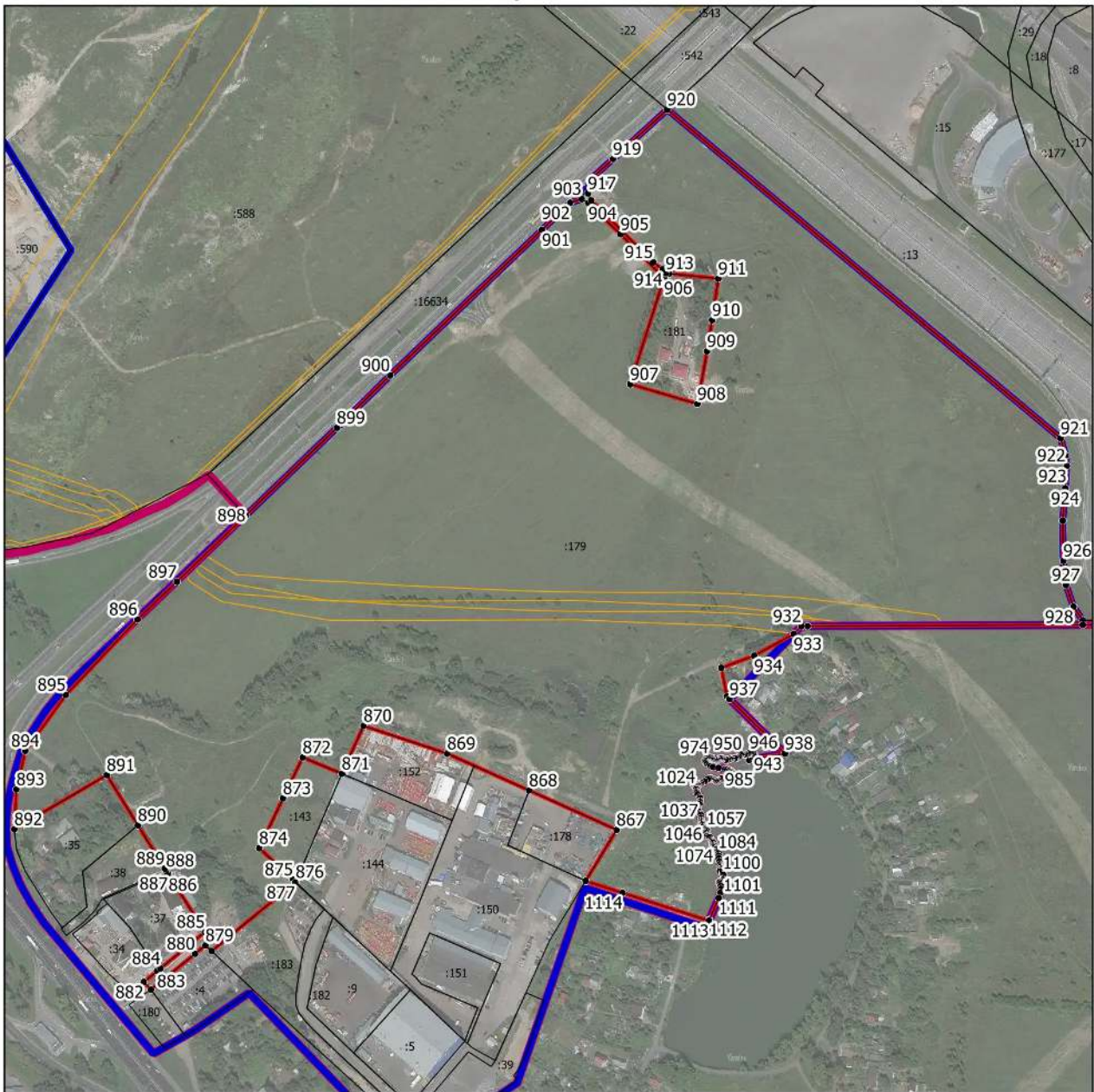
Условные обозначения:

- - граница объекта, местоположение которого описано
- - границы муниципальных образований
- - границы населенных пунктов
- - границы зон с особыми условиями использования территорий
- - границы земельных участков по сведениям ЕГРН
- - поворотная точка границ объекта

Подпись _____ Дата « ____ » _____ 20 ____ г.

Место для оттиска печати лица, составившего описание местоположения границ объекта

Раздел 4
План границ объекта



Масштаб 1:5500

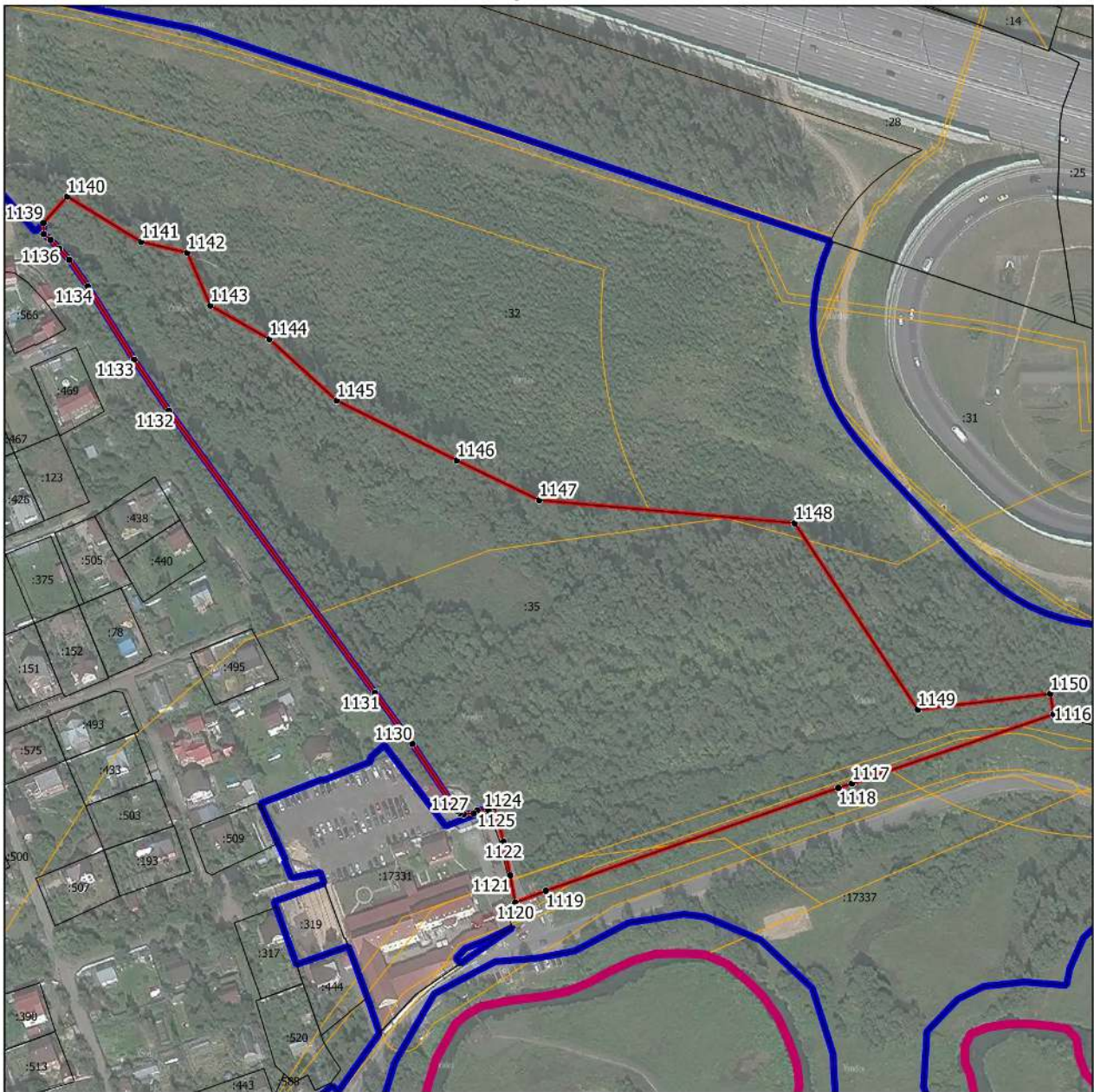
Условные обозначения:

- - граница объекта, местоположение которого описано
- - границы муниципальных образований
- - границы населенных пунктов
- - границы зон с особыми условиями использования территорий
- - границы земельных участков по сведениям ЕГРН
- - поворотная точка границ объекта

Подпись _____ Дата « ____ » _____ 20 __ г.

Место для оттиска печати лица, составившего описание местоположения границ объекта

Раздел 4
План границ объекта



Масштаб 1:2500

Условные обозначения:

- - граница объекта, местоположение которого описано
- - границы муниципальных образований
- - границы населенных пунктов
- - границы зон с особыми условиями использования территорий
- - границы земельных участков по сведениям ЕГРН
- - поворотная точка границ объекта

Подпись _____ Дата « ____ » _____ 20__ г.

Место для оттиска печати лица, составившего описание местоположения границ объекта

Раздел 4
План границ объекта



Масштаб 1:2000

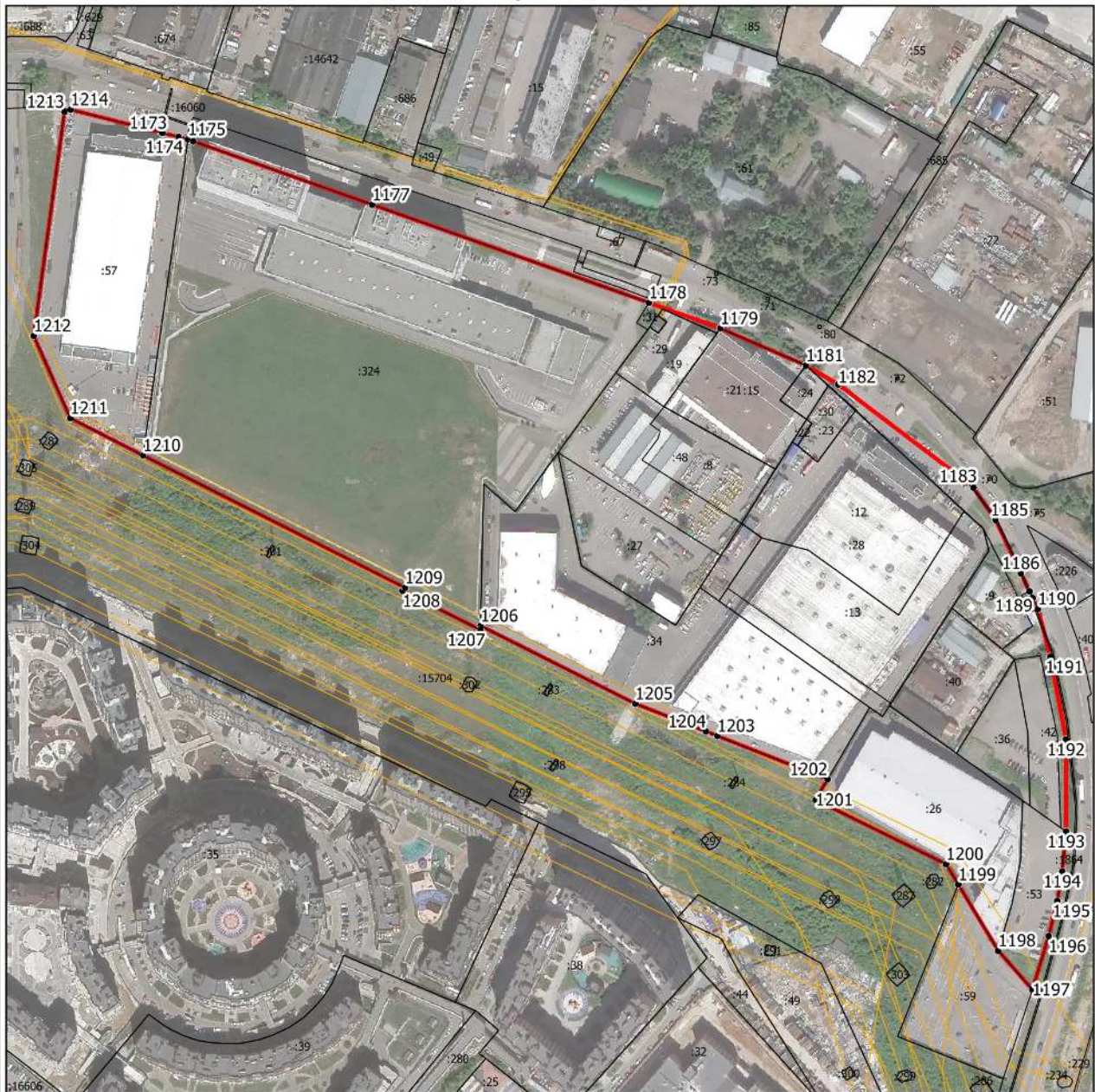
Условные обозначения:

- - граница объекта, местоположение которого описано
- - границы зон с особыми условиями использования территорий
- - границы земельных участков по сведениям ЕГРН
- - поворотная точка границ объекта

Подпись _____ Дата « ____ » _____ 20 ____ г.

Место для оттиска печати лица, составившего описание местоположения границ объекта

Раздел 4
План границ объекта



Масштаб 1:3500

Условные обозначения:

- - граница объекта, местоположение которого описано
- - границы зон с особыми условиями использования территорий
- - границы земельных участков по сведениям ЕГРН
- - поворотная точка границ объекта

Подпись _____ Дата « ____ » _____ 20 ____ г.

Место для оттиска печати лица, составившего описание местоположения границ объекта

Раздел 4
План границ объекта



Масштаб 1:1500

Условные обозначения:

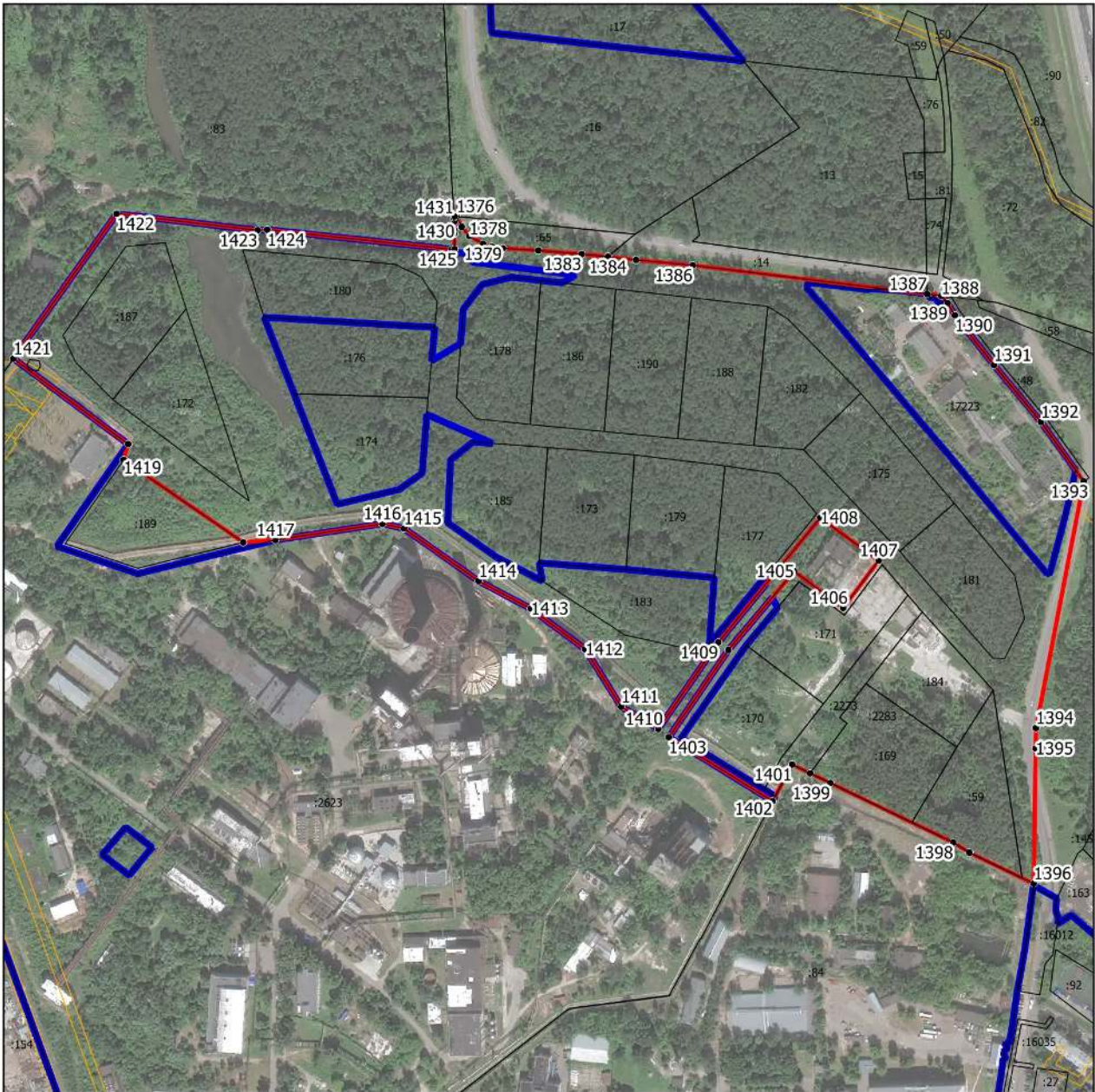
- - граница объекта, местоположение которого описано
- - границы зон с особыми условиями использования территорий
- - границы земельных участков по сведениям ЕГРН
- - поворотная точка границ объекта

Подпись _____ Дата « ____ » _____ 20 ____ г.

Место для оттиска печати лица, составившего описание местоположения границ объекта

Раздел 4

План границ объекта



Масштаб 1:5000

Условные обозначения:

- - граница объекта, местоположение которого описано
- - границы населенных пунктов
- - границы зон с особыми условиями использования территорий
- - границы земельных участков по сведениям ЕГРН
- - поворотная точка границ объекта

Подпись _____ Дата « ____ » _____ 20 ____ г.

Место для оттиска печати лица, составившего описание местоположения границ объекта

Раздел 4
План границ объекта



Масштаб 1:500

Условные обозначения:

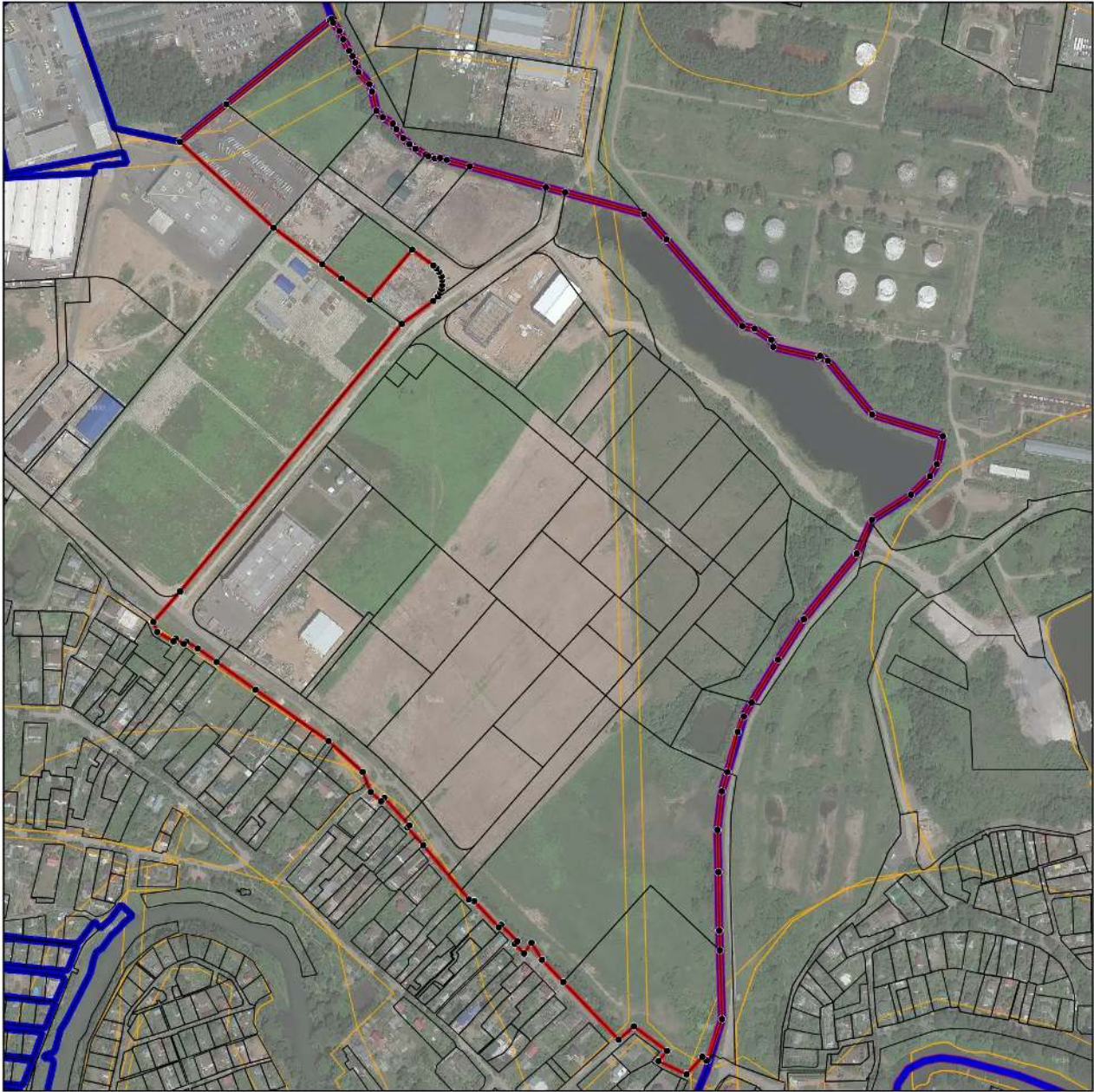
- - граница объекта, местоположение которого описано
- - границы зон с особыми условиями использования территорий
- - границы земельных участков по сведениям ЕГРН
- - поворотная точка границ объекта

Подпись _____ Дата « ____ » _____ 20__ г.

Место для оттиска печати лица, составившего описание местоположения границ объекта







Раздел 4

План границ объекта



Масштаб

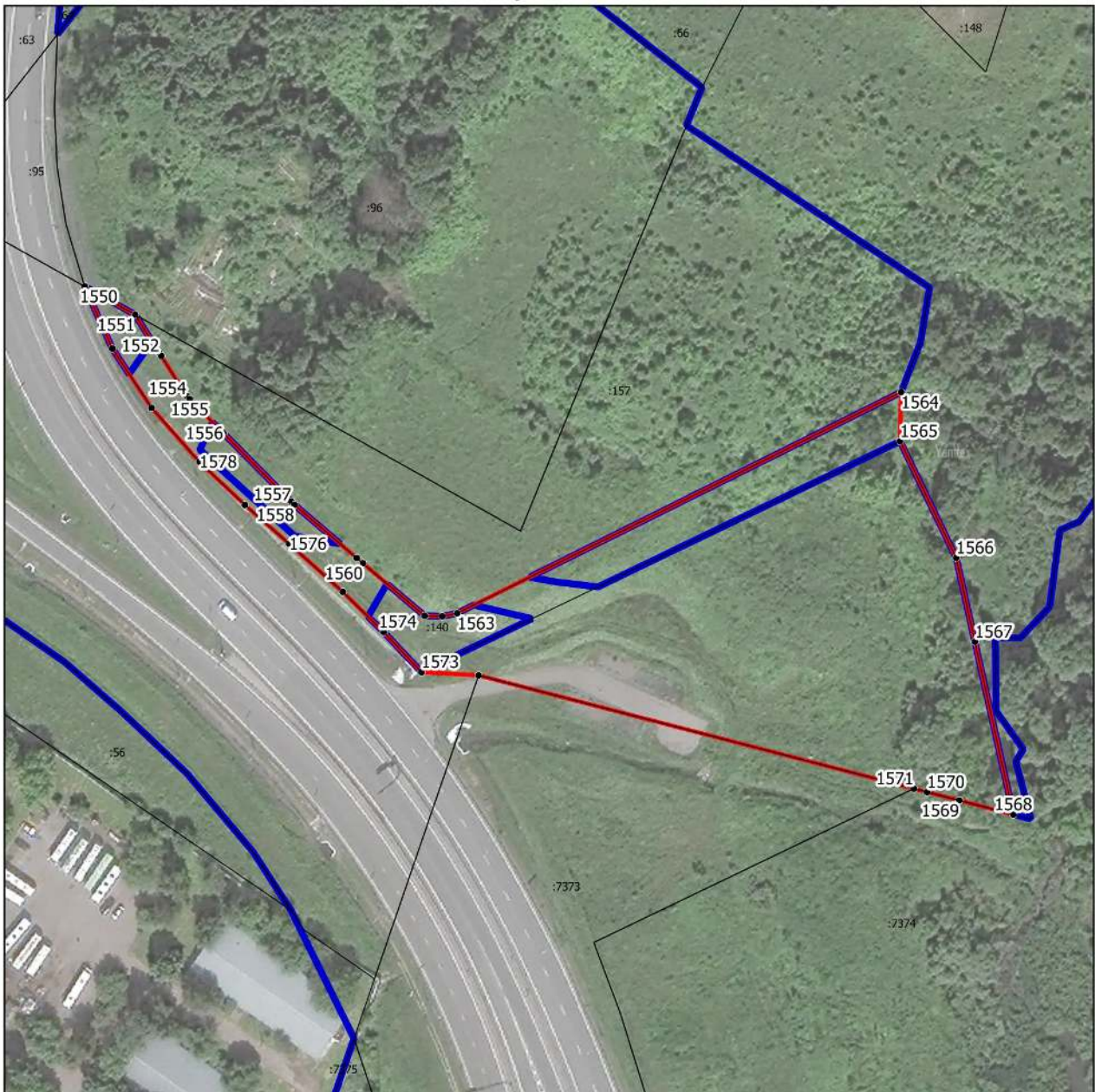
Условные обозначения:

-  - граница объекта, местоположение которого описано
-  - границы муниципальных образований
-  - границы населенных пунктов
-  - границы зон с особыми условиями использования территорий
-  - границы земельных участков по сведениям ЕГРН
-  - поворотная точка границ объекта

Подпись _____ Дата « ____ » _____ 20__ г.

Место для оттиска печати лица, составившего описание местоположения границ объекта

Раздел 4
План границ объекта



Масштаб 1:1500

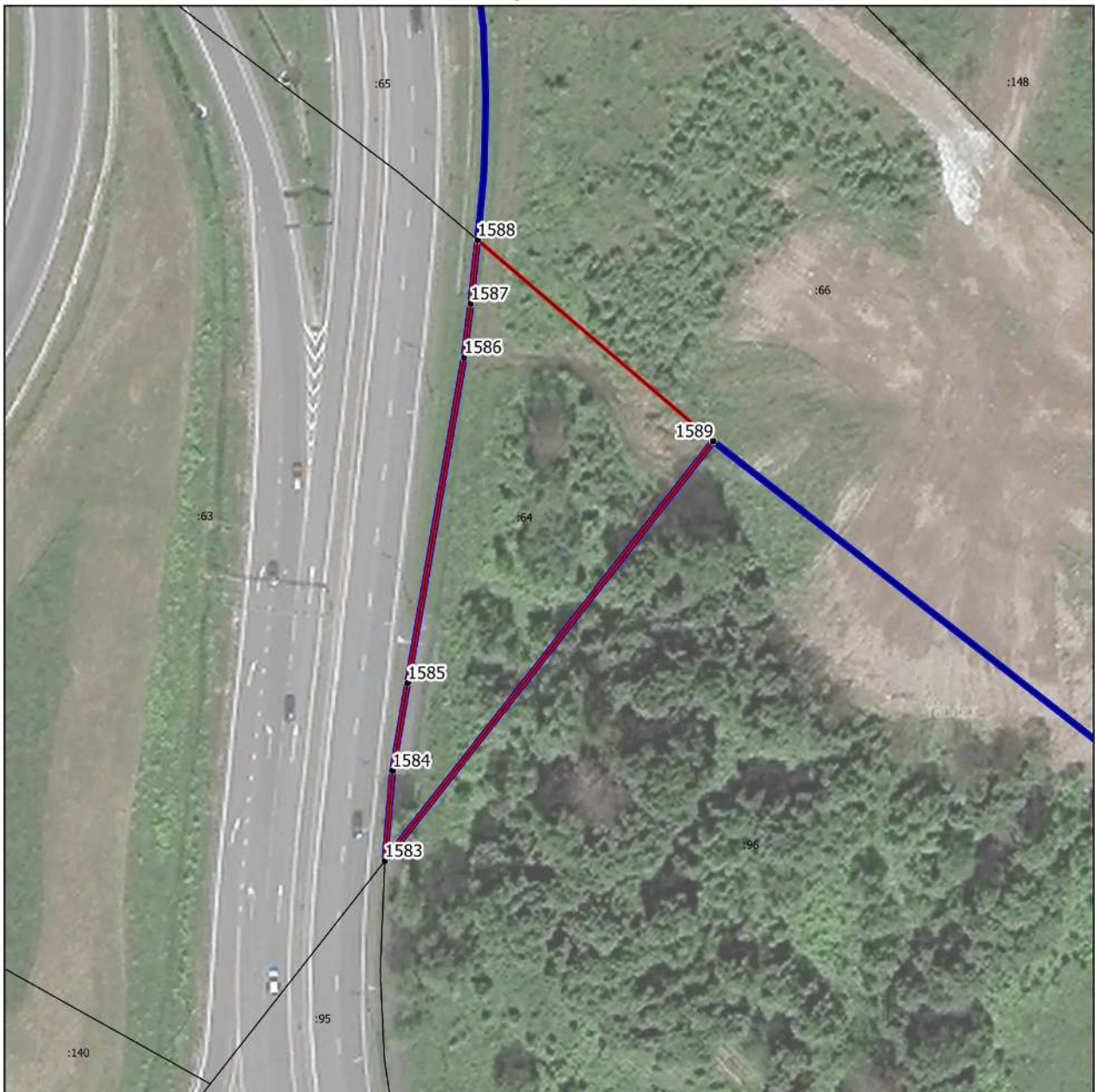
Условные обозначения:

- - граница объекта, местоположение которого описано
- - границы населенных пунктов
- - границы земельных участков по сведениям ЕГРН
- - поворотная точка границ объекта

Подпись _____ Дата « ____ » _____ 20__ г.

Место для оттиска печати лица, составившего описание местоположения границ объекта

Раздел 4
План границ объекта



Масштаб 1:1000

Условные обозначения:

- - граница объекта, местоположение которого описано
- - границы населенных пунктов
- - границы земельных участков по сведениям ЕГРН
- - поворотная точка границ объекта

Подпись _____ Дата « ____ » _____ 20__ г.






Место для оттиска печати лица, составившего описание местоположения границ объекта

Раздел 4
План границ объекта



Масштаб

Условные обозначения:

-  - граница объекта, местоположение которого описано
-  - границы населенных пунктов
-  - границы зон с особыми условиями использования территорий
-  - границы земельных участков по сведениям ЕГРН
-  - поворотная точка границ объекта

Подпись _____ Дата « ____ » _____ 20__ г.

Место для оттиска печати лица, составившего описание местоположения границ объекта

ОПИСАНИЕ МЕСТОПОЛОЖЕНИЯ ГРАНИЦ

Многофункциональная зона МФ

(наименование объекта, местоположение границ которого описано (далее - объект))

Раздел 1

Сведения об объекте

№ п/п	Характеристики объекта	Описание характеристик
1	2	3
1.	Местоположение объекта	Московская область, городской округ Химки
2.	Площадь объекта +/- величина погрешности определения площади (Р +/- Дельта Р)	98796 кв. м ± 110 кв. м
3.	Иные характеристики объекта	Предельное количество этажей: 3 эт

Раздел 2

Сведения о местоположении границ объекта

1. Система координат МСК-50, зона 2

2. Сведения о характерных точках границ объекта

Обозначение характерных точек границ	Координаты, м		Метод определения координат характерной точки	Средняя квадратическая погрешность положения характерной точки (Мг), м	Описание обозначения точки на местности (при наличии)
	X	Y			
1	2	3	4	5	6
Участок 1					
1	487572.12	2183824.08	Картометрический	0,1	-
2	487571.97	2183826.95	Картометрический	0,1	-
3	487571.84	2183829.72	Картометрический	0,1	-
4	487571.70	2183832.81	Картометрический	0,1	-
5	487571.80	2183838.60	Картометрический	0,1	-
6	487571.28	2183853.52	Картометрический	0,1	-
7	487570.64	2183871.05	Картометрический	0,1	-
8	487569.94	2183891.28	Картометрический	0,1	-
9	487569.47	2183906.17	Картометрический	0,1	-
10	487569.33	2183908.96	Картометрический	0,1	-
11	487569.36	2183914.99	Картометрический	0,1	-
12	487568.97	2183926.67	Картометрический	0,1	-
13	487568.67	2183935.54	Картометрический	0,1	-
14	487568.34	2183947.14	Картометрический	0,1	-
15	487568.10	2183955.85	Картометрический	0,1	-
16	487567.59	2183970.57	Картометрический	0,1	-
17	487566.93	2183988.21	Картометрический	0,1	-
18	487566.50	2184002.88	Картометрический	0,1	-
19	487566.21	2184008.83	Картометрический	0,1	-
20	487566.12	2184009.73	Картометрический	0,1	-
21	487542.78	2184008.62	Картометрический	0,1	-
22	487425.35	2184010.07	Картометрический	0,1	-
23	487423.30	2184009.79	Картометрический	0,1	-
24	487391.36	2184005.48	Картометрический	0,1	-
25	487391.26	2184005.37	Картометрический	0,1	-
26	487384.76	2183997.65	Картометрический	0,1	-

Раздел 2

Сведения о местоположении границ объекта

Обозначение характерных точек границ	Координаты, м		Метод определения координат характерной точки	Средняя квадратическая погрешность положения характерной точки (Mf), м	Описание обозначения точки на местности (при наличии)
	X	Y			
1	2	3	4	5	6
27	487369.81	2184010.67	Картометрический	0,1	-
28	487344.25	2184009.73	Картометрический	0,1	-
29	487306.25	2184007.44	Картометрический	0,1	-
30	487264.81	2184008.58	Картометрический	0,1	-
31	487257.34	2184013.65	Картометрический	0,1	-
32	487251.19	2184024.69	Картометрический	0,1	-
33	487151.23	2183988.36	Картометрический	0,1	-
34	487148.31	2183983.19	Картометрический	0,1	-
35	487148.31	2183969.01	Картометрический	0,1	-
36	487152.91	2183948.26	Картометрический	0,1	-
37	487160.81	2183933.04	Картометрический	0,1	-
38	487270.27	2183788.67	Картометрический	0,1	-
39	487310.26	2183792.75	Картометрический	0,1	-
40	487430.15	2183804.95	Картометрический	0,1	-
41	487492.61	2183811.32	Картометрический	0,1	-
42	487503.35	2183812.50	Картометрический	0,1	-
43	487513.27	2183813.74	Картометрический	0,1	-
44	487523.17	2183815.12	Картометрический	0,1	-
45	487533.06	2183816.64	Картометрический	0,1	-
46	487548.71	2183819.33	Картометрический	0,1	-
47	487558.10	2183821.14	Картометрический	0,1	-
48	487568.60	2183823.29	Картометрический	0,1	-
1	487572.12	2183824.08	Картометрический	0,1	-
Участок 2					
50	490630.85	2175229.52	Картометрический	0,1	-
51	490578.70	2175219.17	Картометрический	0,1	-
52	490552.90	2175193.92	Картометрический	0,1	-
53	490553.32	2175184.34	Картометрический	0,1	-
54	490609.67	2175140.13	Картометрический	0,1	-
55	490640.36	2175138.32	Картометрический	0,1	-

Раздел 2

Сведения о местоположении границ объекта

Обозначение характерных точек границ	Координаты, м		Метод определения координат характерной точки	Средняя квадратическая погрешность положения характерной точки (Мг), м	Описание обозначения точки на местности (при наличии)
	X	Y			
1	2	3	4	5	6
56	490655.43	2175144.51	Картометрический	0,1	-
50	490630.85	2175229.52	Картометрический	0,1	-

Участок 3

58	489459.30	2185019.13	Картометрический	0,1	-
59	489489.00	2185029.78	Картометрический	0,1	-
60	489520.93	2185041.23	Картометрический	0,1	-
61	489552.41	2185052.52	Картометрический	0,1	-
62	489518.49	2185187.82	Картометрический	0,1	-
63	489484.01	2185179.30	Картометрический	0,1	-
64	489448.43	2185170.50	Картометрический	0,1	-
65	489413.13	2185161.78	Картометрический	0,1	-
58	489459.30	2185019.13	Картометрический	0,1	-

3. Сведения о характерных точках части (частей) границы объекта

Обозначение характерных точек границ	Координаты, м		Метод определения координат характерной точки	Средняя квадратическая погрешность положения характерной точки (Мг), м	Описание обозначения точки на местности (при наличии)
	X	Y			
1	2	3	4	5	6
-	-	-	-	-	-

Раздел 3

Сведения о местоположении измененных (уточненных) границ объекта

1. Система координат -

2. Сведения о характерных точках границ объекта

Обозначение характерных точек границ	Существующие координаты, м		Измененные (уточненные) координаты, м		Метод определения координат характерной точки	Средняя квадратическая погрешность положения характерной точки (Mf), м	Описание обозначения точки на местности (при наличии)
	X	Y	X	Y			
1	2	3	4	5	6	7	8
-	-	-	-	-	-	-	

3. Сведения о характерных точках части (частей) границы объекта

Обозначение характерных точек границ	Существующие координаты, м		Измененные (уточненные) координаты, м		Метод определения координат характерной точки	Средняя квадратическая погрешность положения характерной точки (Mf), м	Описание обозначения точки на местности (при наличии)
	X	Y	X	Y			
1	2	3	4	5	6	7	8
-	-	-	-	-	-	-	

Раздел 4
План границ объекта



Масштаб 1:2500

Условные обозначения:

- - граница объекта, местоположение которого описано
- - границы зон с особыми условиями использования территорий
- - границы земельных участков по сведениям ЕГРН
- - поворотная точка границ объекта

Подпись _____ Дата « ____ » _____ 20 ____ г.

Место для оттиска печати лица, составившего описание местоположения границ объекта

Раздел 4
План границ объекта



Масштаб 1:1000

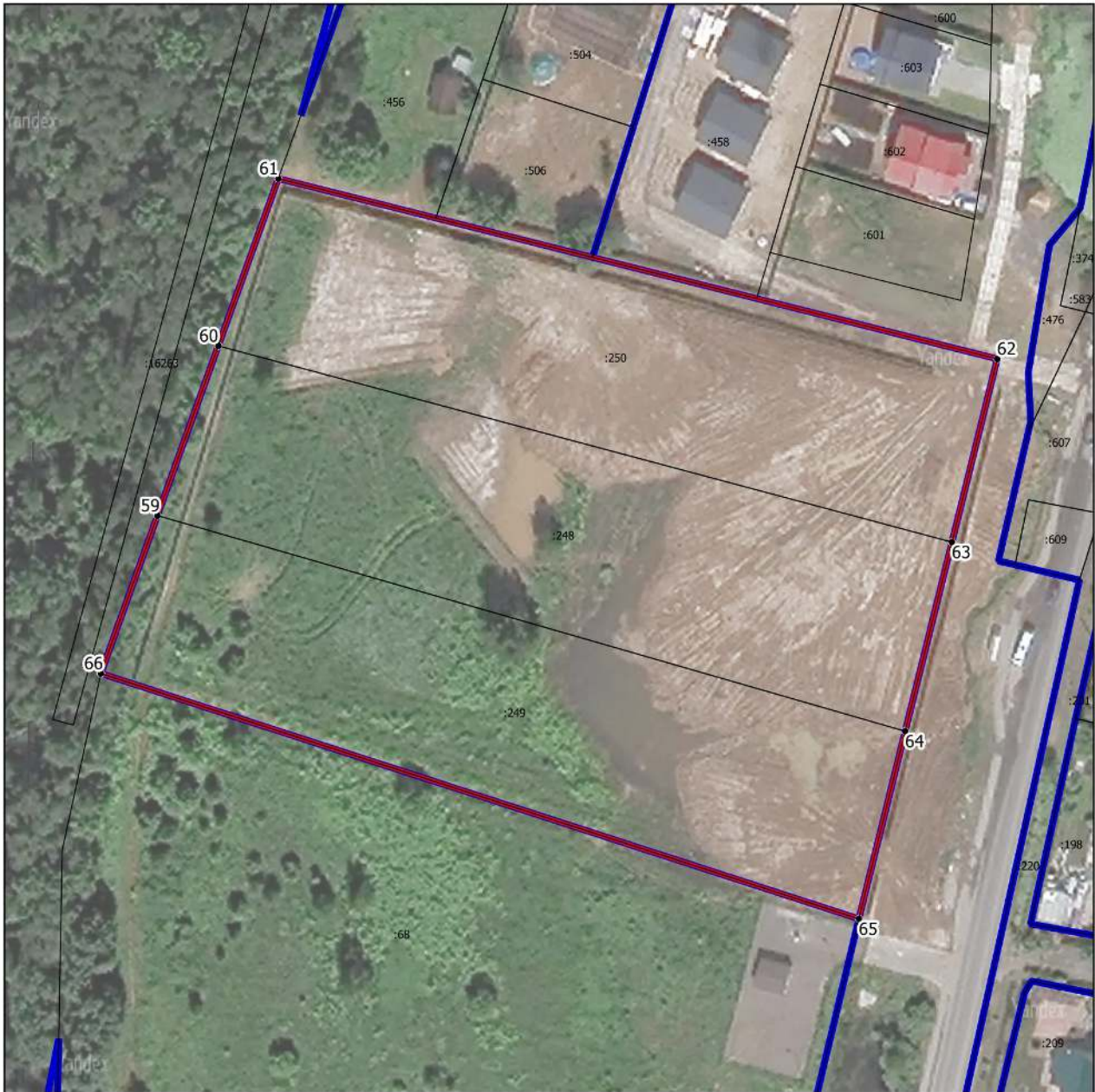
Условные обозначения:

- - граница объекта, местоположение которого описано
- - границы зон с особыми условиями использования территорий
- - границы земельных участков по сведениям ЕГРН
- - поворотная точка границ объекта

Подпись _____ Дата « ____ » _____ 20__ г.

Место для оттиска печати лица, составившего описание местоположения границ объекта

Раздел 4
План границ объекта



Масштаб 1:1000

Условные обозначения:

- - граница объекта, местоположение которого описано
- - границы населенных пунктов
- - границы земельных участков по сведениям ЕГРН
- - поворотная точка границ объекта

Подпись _____ Дата « ____ » _____ 20 ____ г.

Место для оттиска печати лица, составившего описание местоположения границ объекта

ОПИСАНИЕ МЕСТОПОЛОЖЕНИЯ ГРАНИЦ

Многофункциональная зона МФ

(наименование объекта, местоположение границ которого описано (далее - объект))

Раздел 1

Сведения об объекте

№ п/п	Характеристики объекта	Описание характеристик
1	2	3
1.	Местоположение объекта	Московская область, городской округ Химки
2.	Площадь объекта +/- величина погрешности определения площади (Р +/- Дельта Р)	113751 кв. м ± 118 кв. м
3.	Иные характеристики объекта	Предельное количество этажей: 5 эт

Раздел 2

Сведения о местоположении границ объекта

1. Система координат МСК-50, зона 2

2. Сведения о характерных точках границ объекта

Обозначение характерных точек границ	Координаты, м		Метод определения координат характерной точки	Средняя квадратическая погрешность положения характерной точки (Мт), м	Описание обозначения точки на местности (при наличии)
	X	Y			
1	2	3	4	5	6
Участок 1					
1	484426.67	2180679.16	Картометрический	0,1	-
2	484427.55	2180679.75	Картометрический	0,1	-
3	484438.19	2180687.27	Картометрический	0,1	-
4	484430.01	2180698.84	Картометрический	0,1	-
5	484419.54	2180709.05	Картометрический	0,1	-
6	484407.88	2180715.59	Картометрический	0,1	-
7	484400.77	2180718.59	Картометрический	0,1	-
8	484380.78	2180723.06	Картометрический	0,1	-
9	484367.21	2180726.09	Картометрический	0,1	-
10	484364.25	2180710.29	Картометрический	0,1	-
11	484364.20	2180709.26	Картометрический	0,1	-
12	484386.64	2180704.75	Картометрический	0,1	-
13	484396.23	2180702.82	Картометрический	0,1	-
14	484412.26	2180699.59	Картометрический	0,1	-
1	484426.67	2180679.16	Картометрический	0,1	-
Участок 2					
16	491118.28	2174865.83	Картометрический	0,1	-
17	491109.19	2174888.93	Картометрический	0,1	-
18	491089.51	2174876.10	Картометрический	0,1	-
19	491086.91	2174867.66	Картометрический	0,1	-
20	491076.64	2174838.33	Картометрический	0,1	-
21	491079.01	2174832.76	Картометрический	0,1	-
22	491080.16	2174808.77	Картометрический	0,1	-
23	491082.04	2174805.05	Картометрический	0,1	-
24	491091.87	2174807.07	Картометрический	0,1	-
25	491097.43	2174817.00	Картометрический	0,1	-

Раздел 2

Сведения о местоположении границ объекта

Обозначение характерных точек границ	Координаты, м		Метод определения координат характерной точки	Средняя квадратическая погрешность положения характерной точки (Mf), м	Описание обозначения точки на местности (при наличии)
	X	Y			
1	2	3	4	5	6
26	491096.21	2174822.80	Картометрический	0,1	-
27	491097.37	2174823.21	Картометрический	0,1	-
28	491093.44	2174834.54	Картометрический	0,1	-
29	491093.22	2174834.46	Картометрический	0,1	-
30	491092.16	2174838.51	Картометрический	0,1	-
31	491092.36	2174838.60	Картометрический	0,1	-
32	491108.44	2174855.06	Картометрический	0,1	-
33	491103.98	2174865.52	Картометрический	0,1	-
34	491112.35	2174860.73	Картометрический	0,1	-
16	491118.28	2174865.83	Картометрический	0,1	-
Участок 3					
36	491979.95	2178748.06	Картометрический	0,1	-
37	491902.62	2178754.75	Картометрический	0,1	-
38	491894.55	2178726.03	Картометрический	0,1	-
39	491900.16	2178724.36	Картометрический	0,1	-
40	491889.15	2178696.60	Картометрический	0,1	-
41	491906.50	2178688.61	Картометрический	0,1	-
42	491896.43	2178660.13	Картометрический	0,1	-
43	491891.24	2178647.61	Картометрический	0,1	-
44	491886.03	2178634.19	Картометрический	0,1	-
45	491901.03	2178628.89	Картометрический	0,1	-
46	491895.63	2178614.77	Картометрический	0,1	-
47	491889.95	2178597.39	Картометрический	0,1	-
48	491894.13	2178593.93	Картометрический	0,1	-
49	491893.20	2178592.82	Картометрический	0,1	-
50	491907.16	2178585.80	Картометрический	0,1	-
51	491907.86	2178587.40	Картометрический	0,1	-
52	491908.44	2178588.60	Картометрический	0,1	-
53	491909.05	2178596.17	Картометрический	0,1	-
54	491913.29	2178606.14	Картометрический	0,1	-

Раздел 2

Сведения о местоположении границ объекта

Обозначение характерных точек границ	Координаты, м		Метод определения координат характерной точки	Средняя квадратическая погрешность положения характерной точки (Mf), м	Описание обозначения точки на местности (при наличии)
	X	Y			
1	2	3	4	5	6
55	491919.54	2178620.84	Картометрический	0,1	-
56	491920.61	2178619.96	Картометрический	0,1	-
57	491927.85	2178638.73	Картометрический	0,1	-
58	491942.32	2178627.28	Картометрический	0,1	-
59	491947.98	2178641.61	Картометрический	0,1	-
60	491966.49	2178693.16	Картометрический	0,1	-
36	491979.95	2178748.06	Картометрический	0,1	-
Участок 4					
62	486672.42	2183121.62	Картометрический	0,1	-
63	486720.84	2183060.59	Картометрический	0,1	-
64	486778.18	2183101.45	Картометрический	0,1	-
65	486838.08	2183025.63	Картометрический	0,1	-
66	486888.37	2183065.76	Картометрический	0,1	-
67	486815.12	2183162.14	Картометрический	0,1	-
68	486800.32	2183182.33	Картометрический	0,1	-
69	486740.25	2183149.46	Картометрический	0,1	-
70	486738.38	2183151.82	Картометрический	0,1	-
62	486672.42	2183121.62	Картометрический	0,1	-
Участок 5					
72	491076.64	2174838.33	Картометрический	0,1	-
73	491060.21	2174831.85	Картометрический	0,1	-
74	491064.22	2174826.05	Картометрический	0,1	-
75	491063.15	2174814.75	Картометрический	0,1	-
76	491062.04	2174784.09	Картометрический	0,1	-
77	491066.69	2174777.50	Картометрический	0,1	-
78	491068.33	2174764.91	Картометрический	0,1	-
79	491023.48	2174742.82	Картометрический	0,1	-
80	491014.10	2174737.78	Картометрический	0,1	-
81	491000.10	2174730.25	Картометрический	0,1	-
82	490979.02	2174726.21	Картометрический	0,1	-

Раздел 2

Сведения о местоположении границ объекта

Обозначение характерных точек границ	Координаты, м		Метод определения координат характерной точки	Средняя квадратическая погрешность положения характерной точки (Mf), м	Описание обозначения точки на местности (при наличии)
	X	Y			
1	2	3	4	5	6
83	490925.96	2174722.31	Картометрический	0,1	-
84	490906.86	2174719.07	Картометрический	0,1	-
85	490904.10	2174725.82	Картометрический	0,1	-
86	490884.25	2174715.23	Картометрический	0,1	-
87	490865.82	2174705.40	Картометрический	0,1	-
88	490807.08	2174674.06	Картометрический	0,1	-
89	490804.68	2174672.79	Картометрический	0,1	-
90	490803.32	2174672.06	Картометрический	0,1	-
91	490786.58	2174658.81	Картометрический	0,1	-
92	490799.50	2174580.17	Картометрический	0,1	-
93	490802.46	2174583.19	Картометрический	0,1	-
94	490818.13	2174599.21	Картометрический	0,1	-
95	490823.19	2174604.37	Картометрический	0,1	-
96	490844.47	2174626.15	Картометрический	0,1	-
97	490854.28	2174636.18	Картометрический	0,1	-
98	490926.94	2174664.99	Картометрический	0,1	-
99	490991.99	2174531.91	Картометрический	0,1	-
100	490994.56	2174527.22	Картометрический	0,1	-
101	491015.21	2174537.42	Картометрический	0,1	-
102	491036.19	2174547.79	Картометрический	0,1	-
103	491056.92	2174558.04	Картометрический	0,1	-
104	491073.86	2174566.42	Картометрический	0,1	-
105	491076.43	2174567.69	Картометрический	0,1	-
106	491090.99	2174576.18	Картометрический	0,1	-
107	491111.13	2174587.92	Картометрический	0,1	-
108	491117.04	2174542.31	Картометрический	0,1	-
109	491131.02	2174547.03	Картометрический	0,1	-
110	491142.41	2174550.87	Картометрический	0,1	-
111	491166.96	2174559.15	Картометрический	0,1	-
112	491165.76	2174563.05	Картометрический	0,1	-

Раздел 2

Сведения о местоположении границ объекта

Обозначение характерных точек границ	Координаты, м		Метод определения координат характерной точки	Средняя квадратическая погрешность положения характерной точки (Mf), м	Описание обозначения точки на местности (при наличии)
	X	Y			
1	2	3	4	5	6
113	491157.21	2174590.77	Картометрический	0,1	-
114	491144.46	2174632.10	Картометрический	0,1	-
115	491139.35	2174648.66	Картометрический	0,1	-
116	491127.65	2174686.61	Картометрический	0,1	-
117	491135.99	2174696.97	Картометрический	0,1	-
118	491137.87	2174695.94	Картометрический	0,1	-
119	491143.90	2174703.03	Картометрический	0,1	-
120	491151.65	2174712.15	Картометрический	0,1	-
121	491156.22	2174717.73	Картометрический	0,1	-
122	491190.01	2174757.28	Картометрический	0,1	-
123	491205.83	2174742.52	Картометрический	0,1	-
124	491224.88	2174724.73	Картометрический	0,1	-
125	491241.91	2174708.83	Картометрический	0,1	-
126	491253.13	2174698.36	Картометрический	0,1	-
127	491256.86	2174692.90	Картометрический	0,1	-
128	491269.11	2174674.99	Картометрический	0,1	-
129	491286.34	2174649.80	Картометрический	0,1	-
130	491299.68	2174630.29	Картометрический	0,1	-
131	491306.10	2174625.28	Картометрический	0,1	-
132	491345.03	2174594.91	Картометрический	0,1	-
133	491366.29	2174578.32	Картометрический	0,1	-
134	491371.96	2174573.90	Картометрический	0,1	-
135	491387.12	2174581.06	Картометрический	0,1	-
136	491240.12	2174907.50	Картометрический	0,1	-
137	491120.81	2174859.41	Картометрический	0,1	-
138	491118.28	2174865.83	Картометрический	0,1	-
139	491112.35	2174860.73	Картометрический	0,1	-
140	491103.98	2174865.52	Картометрический	0,1	-
141	491108.44	2174855.06	Картометрический	0,1	-
142	491092.36	2174838.60	Картометрический	0,1	-

Раздел 2

Сведения о местоположении границ объекта

Обозначение характерных точек границ	Координаты, м		Метод определения координат характерной точки	Средняя квадратическая погрешность положения характерной точки (Mf), м	Описание обозначения точки на местности (при наличии)
	X	Y			
1	2	3	4	5	6
143	491092.16	2174838.51	Картометрический	0,1	-
144	491093.22	2174834.46	Картометрический	0,1	-
145	491093.44	2174834.54	Картометрический	0,1	-
146	491097.37	2174823.21	Картометрический	0,1	-
147	491096.21	2174822.80	Картометрический	0,1	-
148	491097.43	2174817.00	Картометрический	0,1	-
149	491091.87	2174807.07	Картометрический	0,1	-
150	491082.04	2174805.05	Картометрический	0,1	-
151	491080.16	2174808.77	Картометрический	0,1	-
152	491079.01	2174832.76	Картометрический	0,1	-
72	491076.64	2174838.33	Картометрический	0,1	-

3. Сведения о характерных точках части (частей) границы объекта

Обозначение характерных точек границ	Координаты, м		Метод определения координат характерной точки	Средняя квадратическая погрешность положения характерной точки (Mf), м	Описание обозначения точки на местности (при наличии)
	X	Y			
1	2	3	4	5	6
-	-	-	-	-	-

Раздел 3

Сведения о местоположении измененных (уточненных) границ объекта

1. Система координат -

2. Сведения о характерных точках границ объекта

Обозначение характерных точек границ	Существующие координаты, м		Измененные (уточненные) координаты, м		Метод определения координат характерной точки	Средняя квадратическая погрешность положения характерной точки (Mf), м	Описание обозначения точки на местности (при наличии)
	X	Y	X	Y			
1	2	3	4	5	6	7	8
-	-	-	-	-	-	-	

3. Сведения о характерных точках части (частей) границы объекта

Обозначение характерных точек границ	Существующие координаты, м		Измененные (уточненные) координаты, м		Метод определения координат характерной точки	Средняя квадратическая погрешность положения характерной точки (Mf), м	Описание обозначения точки на местности (при наличии)
	X	Y	X	Y			
1	2	3	4	5	6	7	8
-	-	-	-	-	-	-	

Раздел 4
План границ объекта



Масштаб 1:500

Условные обозначения:

- - граница объекта, местоположение которого описано
- - границы населенных пунктов
- - границы земельных участков по сведениям ЕГРН
- - поворотная точка границ объекта

Подпись _____ Дата « ____ » _____ 20__ г.

Место для оттиска печати лица, составившего описание местоположения границ объекта

Раздел 4
План границ объекта



Масштаб 1:500

Условные обозначения:

- - граница объекта, местоположение которого описано
- - границы земельных участков по сведениям ЕГРН
- - поворотная точка границ объекта

Подпись _____ Дата « ____ » _____ 20__ г.

Место для оттиска печати лица, составившего описание местоположения границ объекта

Раздел 4
План границ объекта



Масштаб 1:1000

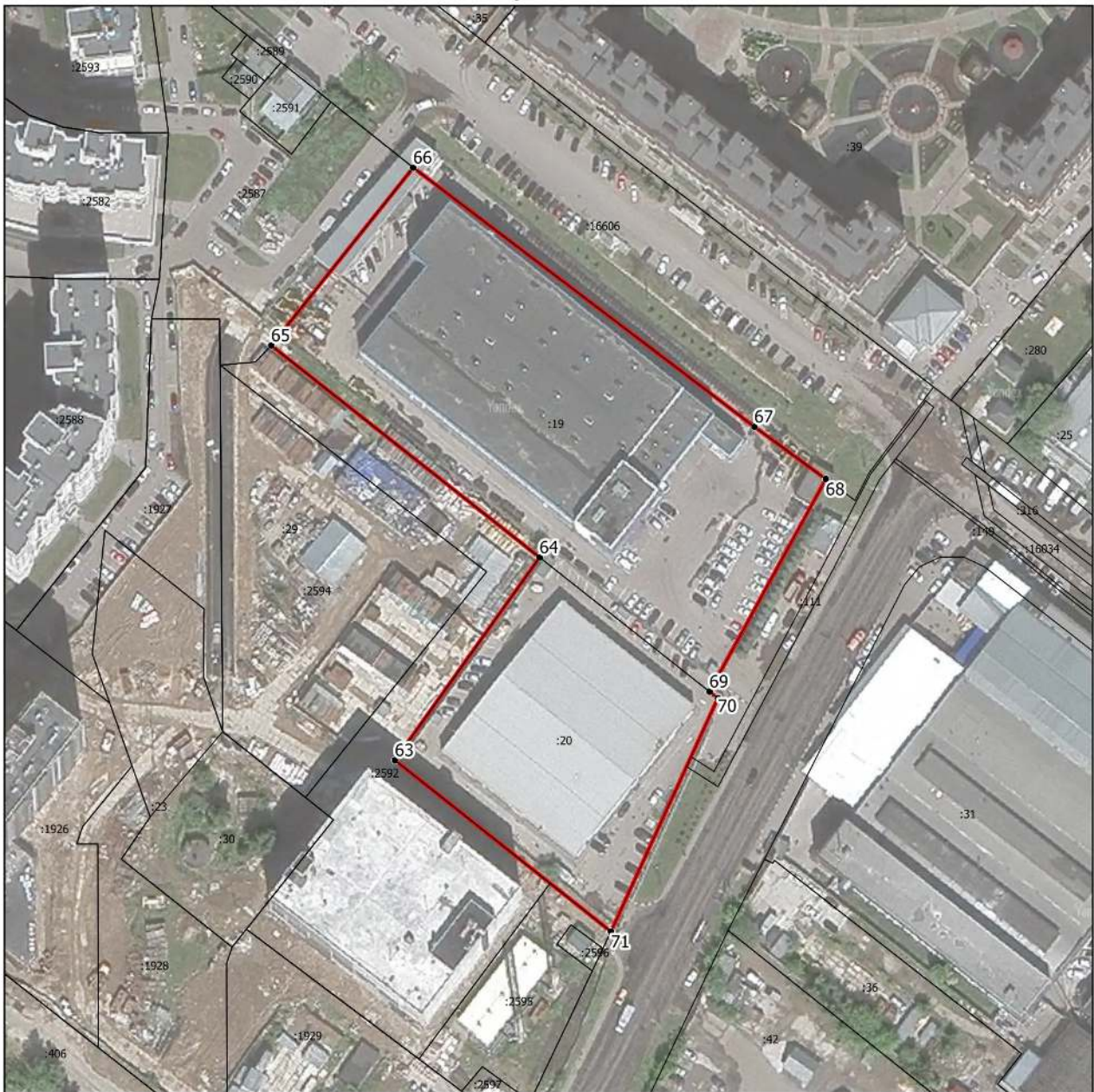
Условные обозначения:

- - граница объекта, местоположение которого описано
- - границы населенных пунктов
- - границы зон с особыми условиями использования территорий
- - границы земельных участков по сведениям ЕГРН
- - поворотная точка границ объекта

Подпись _____ Дата « ____ » _____ 20__ г.

Место для оттиска печати лица, составившего описание местоположения границ объекта

Раздел 4
План границ объекта



Масштаб 1:1500

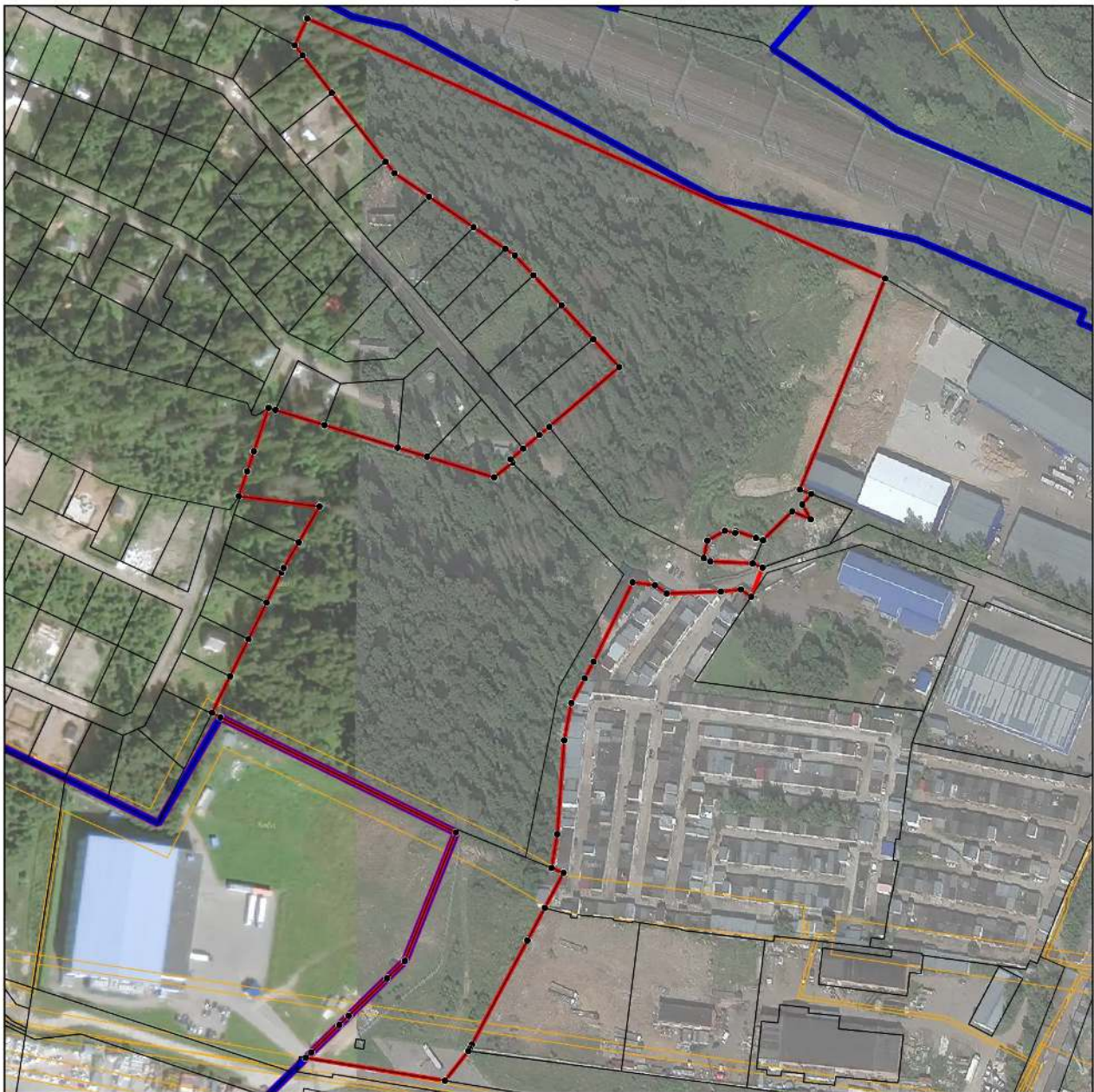
Условные обозначения:

- - граница объекта, местоположение которого описано
- - границы земельных участков по сведениям ЕГРН
- - поворотная точка границ объекта

Подпись _____ Дата « ____ » _____ 20__ г.

Место для оттиска печати лица, составившего описание местоположения границ объекта

Раздел 4
План границ объекта



Масштаб

Условные обозначения:

- - граница объекта, местоположение которого описано
- - границы муниципальных образований
- - границы населенных пунктов
- - границы зон с особыми условиями использования территорий
- - границы земельных участков по сведениям ЕГРН
- - поворотная точка границ объекта

Подпись _____ Дата « ____ » _____ 20__ г.

Место для оттиска печати лица, составившего описание местоположения границ объекта