

ОПИСАНИЕ МЕСТОПОЛОЖЕНИЯ ГРАНИЦ

Зона многоквартирной жилой застройки Ж-1

(наименование объекта, местоположение границ которого описано (далее - объект))

Раздел 1

Сведения об объекте

№ п/п	Характеристики объекта	Описание характеристик
1	2	3
1.	Местоположение объекта	Московская область, городской округ Химки
2.	Площадь объекта +/- величина погрешности определения площади (Р +/- Дельта Р)	12555 кв. м ± 39 кв. м
3.	Иные характеристики объекта	Предельное количество этажей: 0 эт

Раздел 2

Сведения о местоположении границ объекта

1. Система координат МСК-50, зона 2

2. Сведения о характерных точках границ объекта

Обозначение характерных точек границ	Координаты, м		Метод определения координат характерной точки	Средняя квадратическая погрешность положения характерной точки (Мт), м	Описание обозначения точки на местности (при наличии)
	X	Y			
1	2	3	4	5	6
Участок 1					
1	484042.28	2185847.42	Картометрический	0,1	-
2	484036.14	2185842.60	Картометрический	0,1	-
3	484033.46	2185840.59	Картометрический	0,1	-
4	484026.00	2185820.28	Картометрический	0,1	-
5	484024.51	2185815.05	Картометрический	0,1	-
6	484021.54	2185807.16	Картометрический	0,1	-
7	483996.09	2185810.13	Картометрический	0,1	-
8	483949.18	2185760.81	Картометрический	0,1	-
9	483951.94	2185759.81	Картометрический	0,1	-
10	483964.44	2185746.32	Картометрический	0,1	-
11	483976.17	2185732.58	Картометрический	0,1	-
12	483977.55	2185730.91	Картометрический	0,1	-
13	483994.01	2185744.61	Картометрический	0,1	-
14	484076.11	2185741.06	Картометрический	0,1	-
15	484117.33	2185701.94	Картометрический	0,1	-
16	484121.22	2185698.25	Картометрический	0,1	-
17	484147.55	2185712.01	Картометрический	0,1	-
18	484161.17	2185719.90	Картометрический	0,1	-
19	484136.99	2185746.67	Картометрический	0,1	-
20	484135.97	2185746.47	Картометрический	0,1	-
21	484122.78	2185756.40	Картометрический	0,1	-
22	484114.82	2185762.51	Картометрический	0,1	-
23	484114.72	2185763.10	Картометрический	0,1	-
24	484107.71	2185768.52	Картометрический	0,1	-
25	484106.66	2185768.25	Картометрический	0,1	-
26	484099.78	2185773.66	Картометрический	0,1	-

Раздел 2

Сведения о местоположении границ объекта

Обозначение характерных точек границ	Координаты, м		Метод определения координат характерной точки	Средняя квадратическая погрешность положения характерной точки (Mf), м	Описание обозначения точки на местности (при наличии)
	X	Y			
1	2	3	4	5	6
27	484100.24	2185774.31	Картометрический	0,1	-
28	484077.71	2185791.93	Картометрический	0,1	-
29	484061.80	2185804.77	Картометрический	0,1	-
30	484069.23	2185815.42	Картометрический	0,1	-
31	484080.43	2185830.77	Картометрический	0,1	-
32	484092.39	2185840.91	Картометрический	0,1	-
33	484080.58	2185843.83	Картометрический	0,1	-
34	484074.92	2185847.05	Картометрический	0,1	-
35	484054.47	2185836.39	Картометрический	0,1	-
36	484043.30	2185846.49	Картометрический	0,1	-
1	484042.28	2185847.42	Картометрический	0,1	-

3. Сведения о характерных точках части (частей) границы объекта

Обозначение характерных точек границ	Координаты, м		Метод определения координат характерной точки	Средняя квадратическая погрешность положения характерной точки (Mf), м	Описание обозначения точки на местности (при наличии)
	X	Y			
1	2	3	4	5	6
-	-	-	-	-	-

Раздел 3

Сведения о местоположении измененных (уточненных) границ объекта

1. Система координат -

2. Сведения о характерных точках границ объекта

Обозначение характерных точек границ	Существующие координаты, м		Измененные (уточненные) координаты, м		Метод определения координат характерной точки	Средняя квадратическая погрешность положения характерной точки (Mf), м	Описание обозначения точки на местности (при наличии)
	X	Y	X	Y			
1	2	3	4	5	6	7	8
-	-	-	-	-	-	-	

3. Сведения о характерных точках части (частей) границы объекта

Обозначение характерных точек границ	Существующие координаты, м		Измененные (уточненные) координаты, м		Метод определения координат характерной точки	Средняя квадратическая погрешность положения характерной точки (Mf), м	Описание обозначения точки на местности (при наличии)
	X	Y	X	Y			
1	2	3	4	5	6	7	8
-	-	-	-	-	-	-	

Раздел 4
План границ объекта



Масштаб 1:1500

Условные обозначения:

- - граница объекта, местоположение которого описано
- - границы населенных пунктов
- - границы зон с особыми условиями использования территорий
- - границы земельных участков по сведениям ЕГРН
- - поворотная точка границ объекта

Подпись _____ Дата « ____ » _____ 20__ г.

Место для оттиска печати лица, составившего описание местоположения границ объекта

ОПИСАНИЕ МЕСТОПОЛОЖЕНИЯ ГРАНИЦ

Зона многоквартирной жилой застройки Ж-1

(наименование объекта, местоположение границ которого описано (далее - объект))

Раздел 1

Сведения об объекте

№ п/п	Характеристики объекта	Описание характеристик
1	2	3
1.	Местоположение объекта	Московская область, городской округ Химки
2.	Площадь объекта +/- величина погрешности определения площади (Р +/- Дельта Р)	19041 кв. м ± 48 кв. м
3.	Иные характеристики объекта	Предельное количество этажей: 10 эт

Раздел 2

Сведения о местоположении границ объекта

1. Система координат МСК-50, зона 2

2. Сведения о характерных точках границ объекта

Обозначение характерных точек границ	Координаты, м		Метод определения координат характерной точки	Средняя квадратическая погрешность положения характерной точки (Мт), м	Описание обозначения точки на местности (при наличии)
	X	Y			
1	2	3	4	5	6
Участок 1					
1	491592.71	2175743.04	Картометрический	0,1	-
2	491628.56	2175633.45	Картометрический	0,1	-
3	491630.52	2175630.86	Картометрический	0,1	-
4	491634.41	2175629.81	Картометрический	0,1	-
5	491655.94	2175633.45	Картометрический	0,1	-
6	491676.55	2175637.91	Картометрический	0,1	-
7	491688.69	2175640.83	Картометрический	0,1	-
8	491702.65	2175642.29	Картометрический	0,1	-
9	491715.40	2175644.60	Картометрический	0,1	-
10	491734.21	2175649.00	Картометрический	0,1	-
11	491740.94	2175653.78	Картометрический	0,1	-
12	491762.05	2175753.18	Картометрический	0,1	-
13	491742.88	2175755.02	Картометрический	0,1	-
14	491733.92	2175800.61	Картометрический	0,1	-
15	491706.15	2175789.15	Картометрический	0,1	-
16	491670.34	2175775.02	Картометрический	0,1	-
1	491592.71	2175743.04	Картометрический	0,1	-
3. Сведения о характерных точках части (частей) границы объекта					
Обозначение характерных точек границ	Координаты, м		Метод определения координат характерной точки	Средняя квадратическая погрешность положения характерной точки (Мт), м	Описание обозначения точки на местности (при наличии)
	X	Y			
1	2	3	4	5	6
-	-	-	-	-	-

Раздел 3

Сведения о местоположении измененных (уточненных) границ объекта

1. Система координат -

2. Сведения о характерных точках границ объекта

Обозначение характерных точек границ	Существующие координаты, м		Измененные (уточненные) координаты, м		Метод определения координат характерной точки	Средняя квадратическая погрешность положения характерной точки (Mf), м	Описание обозначения точки на местности (при наличии)
	X	Y	X	Y			
1	2	3	4	5	6	7	8
-	-	-	-	-	-	-	

3. Сведения о характерных точках части (частей) границы объекта

Обозначение характерных точек границ	Существующие координаты, м		Измененные (уточненные) координаты, м		Метод определения координат характерной точки	Средняя квадратическая погрешность положения характерной точки (Mf), м	Описание обозначения точки на местности (при наличии)
	X	Y	X	Y			
1	2	3	4	5	6	7	8
-	-	-	-	-	-	-	

Раздел 4
План границ объекта



Масштаб 1:1000

Условные обозначения:

- - граница объекта, местоположение которого описано
- - границы зон с особыми условиями использования территорий
- - границы земельных участков по сведениям ЕГРН
- - поворотная точка границ объекта

Подпись _____ Дата « ____ » _____ 20__ г.

Место для оттиска печати лица, составившего описание местоположения границ объекта

ОПИСАНИЕ МЕСТОПОЛОЖЕНИЯ ГРАНИЦ

Зона многоквартирной жилой застройки Ж-1

(наименование объекта, местоположение границ которого описано (далее - объект))

Раздел 1

Сведения об объекте

№ п/п	Характеристики объекта	Описание характеристик
1	2	3
1.	Местоположение объекта	Московская область, городской округ Химки
2.	Площадь объекта +/- величина погрешности определения площади (Р +/- Дельта Р)	134757 кв. м ± 128 кв. м
3.	Иные характеристики объекта	Предельное количество этажей: 12 эт

Раздел 2

Сведения о местоположении границ объекта

1. Система координат МСК-50, зона 2

2. Сведения о характерных точках границ объекта

Обозначение характерных точек границ	Координаты, м		Метод определения координат характерной точки	Средняя квадратическая погрешность положения характерной точки (Мт), м	Описание обозначения точки на местности (при наличии)
	X	Y			
1	2	3	4	5	6
Участок 1					
1	490230.46	2176150.31	Картометрический	0,1	-
2	490198.60	2176145.53	Картометрический	0,1	-
3	489985.33	2176111.51	Картометрический	0,1	-
4	489827.37	2176086.45	Картометрический	0,1	-
5	489833.46	2176057.74	Картометрический	0,1	-
6	489882.92	2175911.84	Картометрический	0,1	-
7	490156.86	2175945.50	Картометрический	0,1	-
8	490154.53	2175948.65	Картометрический	0,1	-
9	490150.52	2175986.36	Картометрический	0,1	-
10	490144.48	2176034.49	Картометрический	0,1	-
11	490136.96	2176098.52	Картометрический	0,1	-
12	490203.29	2176108.58	Картометрический	0,1	-
13	490213.27	2176041.37	Картометрический	0,1	-
14	490251.71	2176046.13	Картометрический	0,1	-
1	490230.46	2176150.31	Картометрический	0,1	-
16	490003.69	2175973.71	Картометрический	0,1	-
17	489996.45	2175980.49	Картометрический	0,1	-
18	489931.66	2175973.35	Картометрический	0,1	-
19	489921.67	2176058.37	Картометрический	0,1	-
20	489931.56	2176086.01	Картометрический	0,1	-
21	489988.77	2176093.81	Картометрический	0,1	-
22	489993.15	2176070.32	Картометрический	0,1	-
23	489993.92	2176065.61	Картометрический	0,1	-
24	489994.06	2176060.22	Картометрический	0,1	-
25	490007.60	2176061.06	Картометрический	0,1	-
26	490008.39	2176061.16	Картометрический	0,1	-

Раздел 2

Сведения о местоположении границ объекта

Обозначение характерных точек границ	Координаты, м		Метод определения координат характерной точки	Средняя квадратическая погрешность положения характерной точки (Mf), м	Описание обозначения точки на местности (при наличии)
	X	Y			
1	2	3	4	5	6
27	490012.97	2176061.76	Картометрический	0,1	-
28	490055.39	2176065.75	Картометрический	0,1	-
29	490072.35	2176068.55	Картометрический	0,1	-
30	490084.02	2175993.50	Картометрический	0,1	-
31	490061.05	2175990.13	Картометрический	0,1	-
32	490055.84	2175989.17	Картометрический	0,1	-
33	490018.79	2175984.98	Картометрический	0,1	-
34	490019.35	2175978.53	Картометрический	0,1	-
35	490018.66	2175975.83	Картометрический	0,1	-
16	490003.69	2175973.71	Картометрический	0,1	-
Участок 2					
37	491008.45	2178158.45	Картометрический	0,1	-
38	491076.49	2178117.65	Картометрический	0,1	-
39	491078.24	2178121.19	Картометрический	0,1	-
40	491202.41	2178371.61	Картометрический	0,1	-
41	491203.97	2178375.69	Картометрический	0,1	-
42	491205.62	2178379.20	Картометрический	0,1	-
43	491196.79	2178384.65	Картометрический	0,1	-
44	491193.96	2178385.06	Картометрический	0,1	-
45	491175.59	2178389.63	Картометрический	0,1	-
46	491091.73	2178206.63	Картометрический	0,1	-
47	491043.72	2178228.39	Картометрический	0,1	-
48	491017.05	2178249.88	Картометрический	0,1	-
49	491020.89	2178324.08	Картометрический	0,1	-
50	491009.55	2178334.11	Картометрический	0,1	-
51	490922.97	2178384.18	Картометрический	0,1	-
52	490855.23	2178421.42	Картометрический	0,1	-
53	490840.00	2178395.00	Картометрический	0,1	-
54	490820.83	2178407.09	Картометрический	0,1	-
55	490820.52	2178407.33	Картометрический	0,1	-

Раздел 2

Сведения о местоположении границ объекта

Обозначение характерных точек границ	Координаты, м		Метод определения координат характерной точки	Средняя квадратическая погрешность положения характерной точки (Mf), м	Описание обозначения точки на местности (при наличии)
	X	Y			
1	2	3	4	5	6
56	490749.83	2178277.38	Картометрический	0,1	-
57	490717.32	2178224.72	Картометрический	0,1	-
58	490845.33	2178150.19	Картометрический	0,1	-
59	490890.44	2178229.21	Картометрический	0,1	-
37	491008.45	2178158.45	Картометрический	0,1	-
Участок 3					
61	484560.31	2187411.34	Картометрический	0,1	-
62	484509.40	2187433.71	Картометрический	0,1	-
63	484528.14	2187490.60	Картометрический	0,1	-
64	484531.18	2187498.12	Картометрический	0,1	-
65	484533.96	2187504.96	Картометрический	0,1	-
66	484535.32	2187519.51	Картометрический	0,1	-
67	484548.21	2187548.48	Картометрический	0,1	-
68	484592.83	2187551.19	Картометрический	0,1	-
69	484548.11	2187567.03	Картометрический	0,1	-
70	484507.06	2187576.04	Картометрический	0,1	-
71	484474.58	2187575.90	Картометрический	0,1	-
72	484444.72	2187575.47	Картометрический	0,1	-
73	484437.65	2187574.85	Картометрический	0,1	-
74	484404.53	2187577.33	Картометрический	0,1	-
75	484363.96	2187573.84	Картометрический	0,1	-
76	484363.52	2187572.54	Картометрический	0,1	-
77	484357.35	2187568.43	Картометрический	0,1	-
78	484320.68	2187566.63	Картометрический	0,1	-
79	484321.52	2187535.62	Картометрический	0,1	-
80	484319.24	2187527.34	Картометрический	0,1	-
81	484375.31	2187514.42	Картометрический	0,1	-
82	484404.87	2187504.01	Картометрический	0,1	-
83	484418.71	2187496.36	Картометрический	0,1	-
84	484435.18	2187476.95	Картометрический	0,1	-

Раздел 2

Сведения о местоположении границ объекта

Обозначение характерных точек границ	Координаты, м		Метод определения координат характерной точки	Средняя квадратическая погрешность положения характерной точки (M _t), м	Описание обозначения точки на местности (при наличии)
	X	Y			
1	2	3	4	5	6
85	484445.16	2187459.49	Картометрический	0,1	-
86	484469.56	2187416.29	Картометрический	0,1	-
87	484476.52	2187402.94	Картометрический	0,1	-
88	484536.80	2187365.94	Картометрический	0,1	-
61	484560.31	2187411.34	Картометрический	0,1	-

3. Сведения о характерных точках части (частей) границы объекта

Обозначение характерных точек границ	Координаты, м		Метод определения координат характерной точки	Средняя квадратическая погрешность положения характерной точки (M _t), м	Описание обозначения точки на местности (при наличии)
	X	Y			
1	2	3	4	5	6
-	-	-	-	-	-

Раздел 3

Сведения о местоположении измененных (уточненных) границ объекта

1. Система координат -

2. Сведения о характерных точках границ объекта

Обозначение характерных точек границ	Существующие координаты, м		Измененные (уточненные) координаты, м		Метод определения координат характерной точки	Средняя квадратическая погрешность положения характерной точки (Mf), м	Описание обозначения точки на местности (при наличии)
	X	Y	X	Y			
1	2	3	4	5	6	7	8
-	-	-	-	-	-	-	

3. Сведения о характерных точках части (частей) границы объекта

Обозначение характерных точек границ	Существующие координаты, м		Измененные (уточненные) координаты, м		Метод определения координат характерной точки	Средняя квадратическая погрешность положения характерной точки (Mf), м	Описание обозначения точки на местности (при наличии)
	X	Y	X	Y			
1	2	3	4	5	6	7	8
-	-	-	-	-	-	-	

Раздел 4
План границ объекта



Масштаб 1:2500

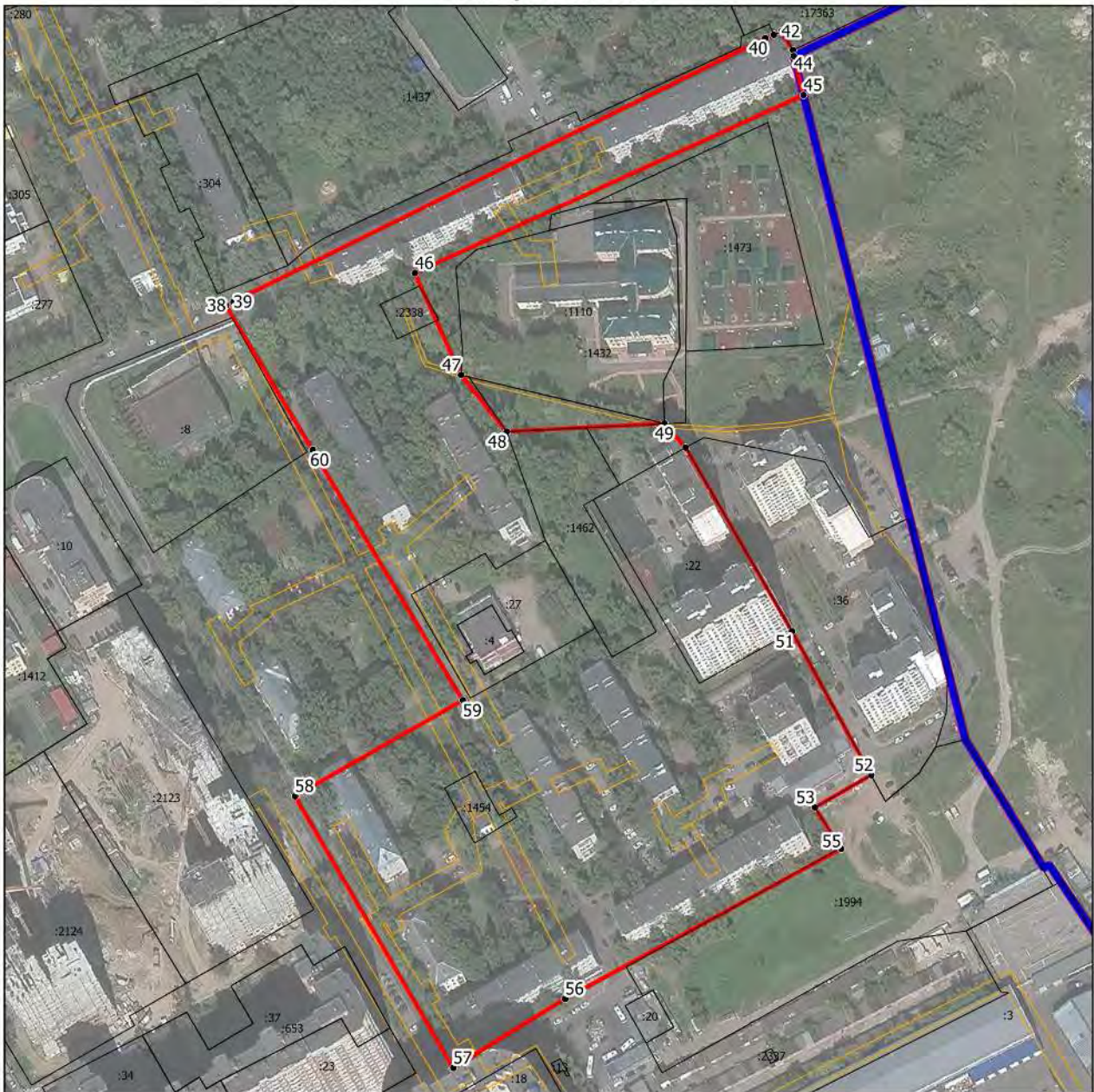
Условные обозначения:

- - граница объекта, местоположение которого описано
- - границы зон с особыми условиями использования территорий
- - границы земельных участков по сведениям ЕГРН
- - поворотная точка границ объекта

Подпись _____ Дата « ____ » _____ 20 ____ г.

Место для оттиска печати лица, составившего описание местоположения границ объекта

Раздел 4
План границ объекта



Масштаб 1:2500

Условные обозначения:

- - граница объекта, местоположение которого описано
- - границы муниципальных образований
- - границы населенных пунктов
- - границы зон с особыми условиями использования территорий
- - границы земельных участков по сведениям ЕГРН
- - поворотная точка границ объекта

Подпись _____ Дата « ____ » _____ 20 ____ г.

Место для оттиска печати лица, составившего описание местоположения границ объекта

Раздел 4
План границ объекта



Масштаб 1:1500

Условные обозначения:

- - граница объекта, местоположение которого описано
- - границы населенных пунктов
- - границы зон с особыми условиями использования территорий
- - границы земельных участков по сведениям ЕГРН
- - поворотная точка границ объекта

Подпись _____ Дата « ____ » _____ 20 ____ г.

Место для оттиска печати лица, составившего описание местоположения границ объекта

ОПИСАНИЕ МЕСТОПОЛОЖЕНИЯ ГРАНИЦ

Зона многоквартирной жилой застройки Ж-1

(наименование объекта, местоположение границ которого описано (далее - объект))

Раздел 1

Сведения об объекте

№ п/п	Характеристики объекта	Описание характеристик
1	2	3
1.	Местоположение объекта	Московская область, городской округ Химки
2.	Площадь объекта +/- величина погрешности определения площади (Р +/- Дельта Р)	347884 кв. м ± 206 кв. м
3.	Иные характеристики объекта	Предельное количество этажей: 14 эт

Раздел 2

Сведения о местоположении границ объекта

1. Система координат МСК-50, зона 2

2. Сведения о характерных точках границ объекта

Обозначение характерных точек границ	Координаты, м		Метод определения координат характерной точки	Средняя квадратическая погрешность положения характерной точки (Мг), м	Описание обозначения точки на местности (при наличии)
	X	Y			
1	2	3	4	5	6
Участок 1					
1	485006.62	2182996.51	Картометрический	0,1	-
2	484985.02	2183013.30	Картометрический	0,1	-
3	484978.94	2183013.21	Картометрический	0,1	-
4	484982.30	2183019.08	Картометрический	0,1	-
5	484972.19	2183025.55	Картометрический	0,1	-
6	484957.36	2183039.17	Картометрический	0,1	-
7	484977.47	2183054.67	Картометрический	0,1	-
8	484980.29	2183056.16	Картометрический	0,1	-
9	485014.84	2183074.30	Картометрический	0,1	-
10	485028.27	2183070.59	Картометрический	0,1	-
11	485034.16	2183068.97	Картометрический	0,1	-
12	485042.09	2183066.78	Картометрический	0,1	-
13	485042.94	2183066.14	Картометрический	0,1	-
14	485088.44	2183155.73	Картометрический	0,1	-
15	485190.19	2183356.39	Картометрический	0,1	-
16	485054.01	2183439.45	Картометрический	0,1	-
17	485047.56	2183443.51	Картометрический	0,1	-
18	485052.32	2183451.36	Картометрический	0,1	-
19	485040.39	2183459.31	Картометрический	0,1	-
20	485017.30	2183475.65	Картометрический	0,1	-
21	484996.88	2183489.27	Картометрический	0,1	-
22	484980.50	2183500.88	Картометрический	0,1	-
23	484959.33	2183502.12	Картометрический	0,1	-
24	484911.03	2183453.24	Картометрический	0,1	-
25	484902.96	2183462.38	Картометрический	0,1	-
26	484901.39	2183464.86	Картометрический	0,1	-

Раздел 2

Сведения о местоположении границ объекта

Обозначение характерных точек границ	Координаты, м		Метод определения координат характерной точки	Средняя квадратическая погрешность положения характерной точки (Mf), м	Описание обозначения точки на местности (при наличии)
	X	Y			
1	2	3	4	5	6
27	484837.89	2183401.91	Картометрический	0,1	-
28	484817.89	2183385.74	Картометрический	0,1	-
29	484819.50	2183383.46	Картометрический	0,1	-
30	484814.58	2183380.00	Картометрический	0,1	-
31	484813.19	2183381.98	Картометрический	0,1	-
32	484809.66	2183378.90	Картометрический	0,1	-
33	484754.26	2183353.68	Картометрический	0,1	-
34	484575.65	2183292.69	Картометрический	0,1	-
35	484576.03	2183291.38	Картометрический	0,1	-
36	484570.26	2183289.73	Картометрический	0,1	-
37	484569.97	2183290.75	Картометрический	0,1	-
38	484543.55	2183281.71	Картометрический	0,1	-
39	484529.07	2183027.23	Картометрический	0,1	-
40	484528.70	2183021.24	Картометрический	0,1	-
41	484527.22	2182994.52	Картометрический	0,1	-
42	484807.34	2182950.22	Картометрический	0,1	-
43	484972.64	2182927.72	Картометрический	0,1	-
44	485006.98	2182995.35	Картометрический	0,1	-
1	485006.62	2182996.51	Картометрический	0,1	-
46	484906.43	2183102.95	Картометрический	0,1	-
47	484865.22	2183102.97	Картометрический	0,1	-
48	484866.37	2183145.74	Картометрический	0,1	-
49	484902.90	2183144.45	Картометрический	0,1	-
50	484906.36	2183139.47	Картометрический	0,1	-
46	484906.43	2183102.95	Картометрический	0,1	-
52	484699.54	2183108.37	Картометрический	0,1	-
53	484599.72	2183107.16	Картометрический	0,1	-
54	484600.72	2183144.28	Картометрический	0,1	-
55	484602.16	2183211.23	Картометрический	0,1	-
56	484654.42	2183212.20	Картометрический	0,1	-

Раздел 2

Сведения о местоположении границ объекта

Обозначение характерных точек границ	Координаты, м		Метод определения координат характерной точки	Средняя квадратическая погрешность положения характерной точки (Mf), м	Описание обозначения точки на местности (при наличии)
	X	Y			
1	2	3	4	5	6
57	484698.45	2183190.14	Картометрический	0,1	-
58	484698.60	2183184.40	Картометрический	0,1	-
59	484699.00	2183171.31	Картометрический	0,1	-
52	484699.54	2183108.37	Картометрический	0,1	-
61	484776.46	2183344.10	Картометрический	0,1	-
62	484777.07	2183341.18	Картометрический	0,1	-
63	484783.90	2183329.96	Картометрический	0,1	-
64	484798.55	2183330.38	Картометрический	0,1	-
65	484799.55	2183330.40	Картометрический	0,1	-
66	484800.62	2183330.39	Картометрический	0,1	-
67	484800.68	2183328.62	Картометрический	0,1	-
68	484861.48	2183330.24	Картометрический	0,1	-
69	484863.25	2183236.82	Картометрический	0,1	-
70	484863.35	2183193.74	Картометрический	0,1	-
71	484863.27	2183173.17	Картометрический	0,1	-
72	484821.87	2183174.12	Картометрический	0,1	-
73	484777.35	2183175.12	Картометрический	0,1	-
74	484774.18	2183175.24	Картометрический	0,1	-
75	484742.58	2183175.98	Картометрический	0,1	-
76	484734.92	2183180.34	Картометрический	0,1	-
77	484733.40	2183182.94	Картометрический	0,1	-
78	484732.89	2183201.76	Картометрический	0,1	-
79	484732.44	2183218.62	Картометрический	0,1	-
80	484738.32	2183219.00	Картометрический	0,1	-
81	484737.13	2183248.50	Картометрический	0,1	-
82	484722.43	2183248.23	Картометрический	0,1	-
83	484720.61	2183303.40	Картометрический	0,1	-
84	484722.18	2183303.50	Картометрический	0,1	-
85	484721.66	2183314.20	Картометрический	0,1	-
61	484776.46	2183344.10	Картометрический	0,1	-

Раздел 2

Сведения о местоположении границ объекта

Обозначение характерных точек границ	Координаты, м		Метод определения координат характерной точки	Средняя квадратическая погрешность положения характерной точки (Mf), м	Описание обозначения точки на местности (при наличии)
	X	Y			
1	2	3	4	5	6
87	485033.01	2183409.35	Картометрический	0,1	-
88	485035.41	2183408.34	Картометрический	0,1	-
89	485050.77	2183399.15	Картометрический	0,1	-
90	485065.80	2183389.72	Картометрический	0,1	-
91	485110.35	2183360.57	Картометрический	0,1	-
92	485104.06	2183348.10	Картометрический	0,1	-
93	485108.75	2183344.73	Картометрический	0,1	-
94	485081.44	2183287.86	Картометрический	0,1	-
95	485048.62	2183287.79	Картометрический	0,1	-
96	485048.60	2183289.58	Картометрический	0,1	-
97	485050.03	2183289.60	Картометрический	0,1	-
98	485050.00	2183291.56	Картометрический	0,1	-
99	485048.58	2183291.54	Картометрический	0,1	-
100	485048.48	2183300.81	Картометрический	0,1	-
101	485049.20	2183302.34	Картометрический	0,1	-
102	485049.36	2183312.77	Картометрический	0,1	-
103	485046.82	2183313.27	Картометрический	0,1	-
104	485017.20	2183313.08	Картометрический	0,1	-
105	485017.23	2183319.65	Картометрический	0,1	-
106	484964.88	2183320.51	Картометрический	0,1	-
107	484964.42	2183325.71	Картометрический	0,1	-
108	484963.79	2183370.13	Картометрический	0,1	-
109	484963.14	2183398.95	Картометрический	0,1	-
110	484963.26	2183409.16	Картометрический	0,1	-
87	485033.01	2183409.35	Картометрический	0,1	-
Участок 2					
112	484253.78	2187150.78	Картометрический	0,1	-
113	484227.17	2187168.17	Картометрический	0,1	-
114	484219.59	2187188.57	Картометрический	0,1	-
115	484190.14	2187189.55	Картометрический	0,1	-

Раздел 2

Сведения о местоположении границ объекта

Обозначение характерных точек границ	Координаты, м		Метод определения координат характерной точки	Средняя квадратическая погрешность положения характерной точки (Mf), м	Описание обозначения точки на местности (при наличии)
	X	Y			
1	2	3	4	5	6
116	484125.72	2187191.72	Картометрический	0,1	-
117	484126.27	2187203.86	Картометрический	0,1	-
118	484126.33	2187210.21	Картометрический	0,1	-
119	484126.18	2187223.42	Картометрический	0,1	-
120	484126.18	2187224.07	Картометрический	0,1	-
121	484128.48	2187224.01	Картометрический	0,1	-
122	484138.68	2187223.74	Картометрический	0,1	-
123	484139.05	2187237.84	Картометрический	0,1	-
124	484139.14	2187241.38	Картометрический	0,1	-
125	484191.06	2187239.50	Картометрический	0,1	-
126	484200.99	2187238.64	Картометрический	0,1	-
127	484240.36	2187237.02	Картометрический	0,1	-
128	484249.56	2187236.52	Картометрический	0,1	-
129	484246.81	2187242.85	Картометрический	0,1	-
130	484245.61	2187255.06	Картометрический	0,1	-
131	484244.28	2187289.65	Картометрический	0,1	-
132	484247.25	2187367.62	Картометрический	0,1	-
133	484248.60	2187373.71	Картометрический	0,1	-
134	484250.85	2187378.79	Картометрический	0,1	-
135	484254.38	2187384.16	Картометрический	0,1	-
136	484257.41	2187387.44	Картометрический	0,1	-
137	484307.31	2187418.91	Картометрический	0,1	-
138	484286.70	2187418.64	Картометрический	0,1	-
139	484289.00	2187465.92	Картометрический	0,1	-
140	484350.96	2187454.25	Картометрический	0,1	-
141	484373.07	2187498.15	Картометрический	0,1	-
142	484354.15	2187502.75	Картометрический	0,1	-
143	484351.28	2187503.64	Картометрический	0,1	-
144	484311.75	2187513.26	Картометрический	0,1	-
145	484254.54	2187524.95	Картометрический	0,1	-

Раздел 2

Сведения о местоположении границ объекта

Обозначение характерных точек границ	Координаты, м		Метод определения координат характерной точки	Средняя квадратическая погрешность положения характерной точки (Mf), м	Описание обозначения точки на местности (при наличии)
	X	Y			
1	2	3	4	5	6
146	484234.37	2187528.70	Картометрический	0,1	-
147	484090.54	2187557.65	Картометрический	0,1	-
148	484069.59	2187561.81	Картометрический	0,1	-
149	484064.14	2187562.97	Картометрический	0,1	-
150	484047.02	2187564.94	Картометрический	0,1	-
151	484042.49	2187565.62	Картометрический	0,1	-
152	484042.51	2187564.04	Картометрический	0,1	-
153	484036.23	2187563.12	Картометрический	0,1	-
154	484016.07	2187561.50	Картометрический	0,1	-
155	484001.47	2187559.73	Картометрический	0,1	-
156	483993.50	2187558.76	Картометрический	0,1	-
157	483992.97	2187558.70	Картометрический	0,1	-
158	483973.58	2187556.96	Картометрический	0,1	-
159	483956.30	2187552.21	Картометрический	0,1	-
160	483953.72	2187550.99	Картометрический	0,1	-
161	483969.70	2187274.44	Картометрический	0,1	-
162	483968.76	2187268.15	Картометрический	0,1	-
163	483966.92	2187264.07	Картометрический	0,1	-
164	483964.49	2187259.78	Картометрический	0,1	-
165	483959.57	2187255.90	Картометрический	0,1	-
166	483952.14	2187253.78	Картометрический	0,1	-
167	483947.34	2187252.62	Картометрический	0,1	-
168	483939.21	2187250.38	Картометрический	0,1	-
169	483933.59	2187247.62	Картометрический	0,1	-
170	483883.75	2187189.09	Картометрический	0,1	-
171	483880.31	2187183.45	Картометрический	0,1	-
172	483873.48	2187168.48	Картометрический	0,1	-
173	483869.83	2187159.91	Картометрический	0,1	-
174	483867.89	2187153.82	Картометрический	0,1	-
175	483866.73	2187148.34	Картометрический	0,1	-

Раздел 2

Сведения о местоположении границ объекта

Обозначение характерных точек границ	Координаты, м		Метод определения координат характерной точки	Средняя квадратическая погрешность положения характерной точки (Mf), м	Описание обозначения точки на местности (при наличии)
	X	Y			
1	2	3	4	5	6
176	483870.90	2187009.44	Картометрический	0,1	-
177	483874.75	2187002.99	Картометрический	0,1	-
178	483924.83	2186931.14	Картометрический	0,1	-
179	483927.38	2186922.66	Картометрический	0,1	-
180	483927.95	2186920.01	Картометрический	0,1	-
181	484116.42	2186923.29	Картометрический	0,1	-
182	484131.56	2186915.96	Картометрический	0,1	-
112	484253.78	2187150.78	Картометрический	0,1	-
184	484081.64	2187388.93	Картометрический	0,1	-
185	484082.92	2187254.70	Картометрический	0,1	-
186	484006.46	2187261.25	Картометрический	0,1	-
187	484005.67	2187340.34	Картометрический	0,1	-
188	484006.82	2187352.60	Картометрический	0,1	-
189	484007.12	2187388.00	Картометрический	0,1	-
184	484081.64	2187388.93	Картометрический	0,1	-
191	484028.03	2187187.24	Картометрический	0,1	-
192	484081.77	2187166.13	Картометрический	0,1	-
193	484114.33	2187164.90	Картометрический	0,1	-
194	484114.36	2187139.77	Картометрический	0,1	-
195	484072.21	2187066.23	Картометрический	0,1	-
196	484055.50	2187064.26	Картометрический	0,1	-
197	484029.04	2187023.40	Картометрический	0,1	-
198	484005.61	2187029.77	Картометрический	0,1	-
199	484003.21	2187025.63	Картометрический	0,1	-
200	483957.97	2187032.16	Картометрический	0,1	-
201	483957.75	2187034.82	Картометрический	0,1	-
202	483955.54	2187169.65	Картометрический	0,1	-
203	483962.58	2187180.62	Картометрический	0,1	-
204	483970.96	2187185.64	Картометрический	0,1	-
191	484028.03	2187187.24	Картометрический	0,1	-

Раздел 2

Сведения о местоположении границ объекта

Обозначение характерных точек границ	Координаты, м		Метод определения координат характерной точки	Средняя квадратическая погрешность положения характерной точки (Mt), м	Описание обозначения точки на местности (при наличии)
	X	Y			
1	2	3	4	5	6
206	484001.02	2187022.34	Картометрический	0,1	-
207	484006.53	2186986.81	Картометрический	0,1	-
208	484012.71	2186933.41	Картометрический	0,1	-
209	484012.81	2186928.41	Картометрический	0,1	-
210	483932.83	2186923.03	Картометрический	0,1	-
211	483897.64	2186982.52	Картометрический	0,1	-
212	483894.80	2187004.38	Картометрический	0,1	-
213	483959.77	2187021.91	Картометрический	0,1	-
206	484001.02	2187022.34	Картометрический	0,1	-
215	484162.43	2187417.01	Картометрический	0,1	-
216	484094.43	2187417.51	Картометрический	0,1	-
217	484094.70	2187453.51	Картометрический	0,1	-
218	484162.70	2187453.01	Картометрический	0,1	-
215	484162.43	2187417.01	Картометрический	0,1	-

3. Сведения о характерных точках части (частей) границы объекта

Обозначение характерных точек границ	Координаты, м		Метод определения координат характерной точки	Средняя квадратическая погрешность положения характерной точки (Mt), м	Описание обозначения точки на местности (при наличии)
	X	Y			
1	2	3	4	5	6
-	-	-	-	-	-

Раздел 3

Сведения о местоположении измененных (уточненных) границ объекта

1. Система координат -

2. Сведения о характерных точках границ объекта

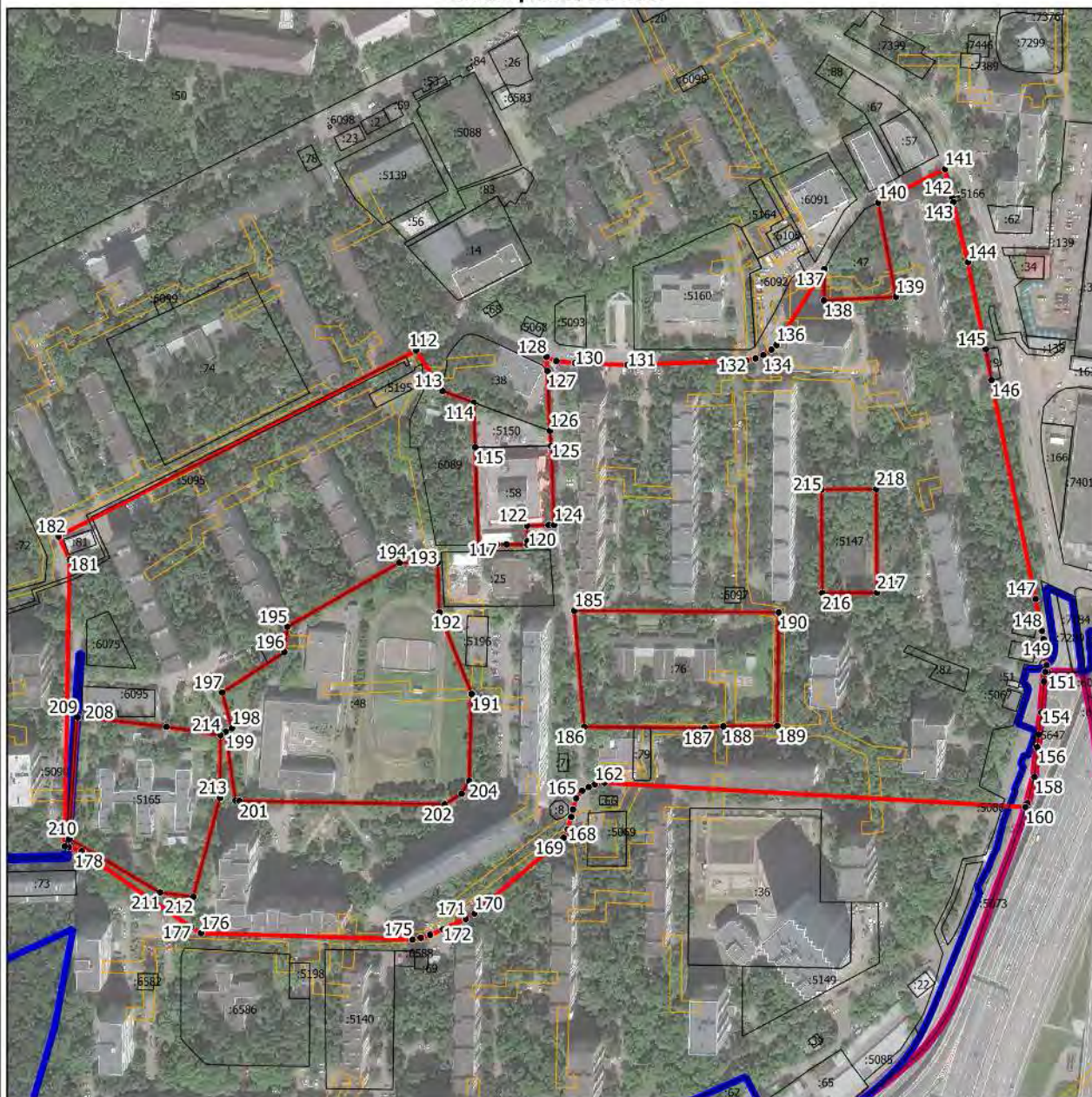
Обозначение характерных точек границ	Существующие координаты, м		Измененные (уточненные) координаты, м		Метод определения координат характерной точки	Средняя квадратическая погрешность положения характерной точки (Mf), м	Описание обозначения точки на местности (при наличии)
	X	Y	X	Y			
1	2	3	4	5	6	7	8
-	-	-	-	-	-	-	

3. Сведения о характерных точках части (частей) границы объекта

Обозначение характерных точек границ	Существующие координаты, м		Измененные (уточненные) координаты, м		Метод определения координат характерной точки	Средняя квадратическая погрешность положения характерной точки (Mf), м	Описание обозначения точки на местности (при наличии)
	X	Y	X	Y			
1	2	3	4	5	6	7	8
-	-	-	-	-	-	-	

Раздел 4

План границ объекта



Масштаб 1:3500

Условные обозначения:

- - граница объекта, местоположение которого описано
- - границы муниципальных образований
- - границы населенных пунктов
- - границы зон с особыми условиями использования территорий
- - границы земельных участков по сведениям ЕГРН
- - поворотная точка границ объекта

Подпись _____ Дата « ____ » _____ 20 ____ г.

Место для оттиска печати лица, составившего описание местоположения границ объекта

ОПИСАНИЕ МЕСТОПОЛОЖЕНИЯ ГРАНИЦ

Зона многоквартирной жилой застройки Ж-1

(наименование объекта, местоположение границ которого описано (далее - объект))

Раздел 1

Сведения об объекте

№ п/п	Характеристики объекта	Описание характеристик
1	2	3
1.	Местоположение объекта	Московская область, городской округ Химки
2.	Площадь объекта +/- величина погрешности определения площади (Р +/- Дельта Р)	46509 кв. м \pm 75 кв. м
3.	Иные характеристики объекта	Предельное количество этажей: 15 эт

Раздел 2

Сведения о местоположении границ объекта

1. Система координат МСК-50, зона 2

2. Сведения о характерных точках границ объекта

Обозначение характерных точек границ	Координаты, м		Метод определения координат характерной точки	Средняя квадратическая погрешность положения характерной точки (Мг), м	Описание обозначения точки на местности (при наличии)
	X	Y			
1	2	3	4	5	6
Участок 1					
1	489829.85	2179063.00	Картометрический	0,1	-
2	489850.06	2179044.76	Картометрический	0,1	-
3	489877.20	2179074.60	Картометрический	0,1	-
4	489916.68	2179119.23	Картометрический	0,1	-
5	489962.20	2179169.45	Картометрический	0,1	-
6	489919.82	2179207.59	Картометрический	0,1	-
7	489877.47	2179245.74	Картометрический	0,1	-
8	489755.37	2179355.47	Картометрический	0,1	-
9	489684.75	2179275.77	Картометрический	0,1	-
10	489642.40	2179229.74	Картометрический	0,1	-
11	489680.17	2179198.65	Картометрический	0,1	-
12	489720.92	2179161.72	Картометрический	0,1	-
13	489757.97	2179128.14	Картометрический	0,1	-
14	489795.02	2179094.56	Картометрический	0,1	-
1	489829.85	2179063.00	Картометрический	0,1	-

3. Сведения о характерных точках части (частей) границы объекта

Обозначение характерных точек границ	Координаты, м		Метод определения координат характерной точки	Средняя квадратическая погрешность положения характерной точки (Мг), м	Описание обозначения точки на местности (при наличии)
	X	Y			
1	2	3	4	5	6
-	-	-	-	-	-

Раздел 3

Сведения о местоположении измененных (уточненных) границ объекта

1. Система координат -

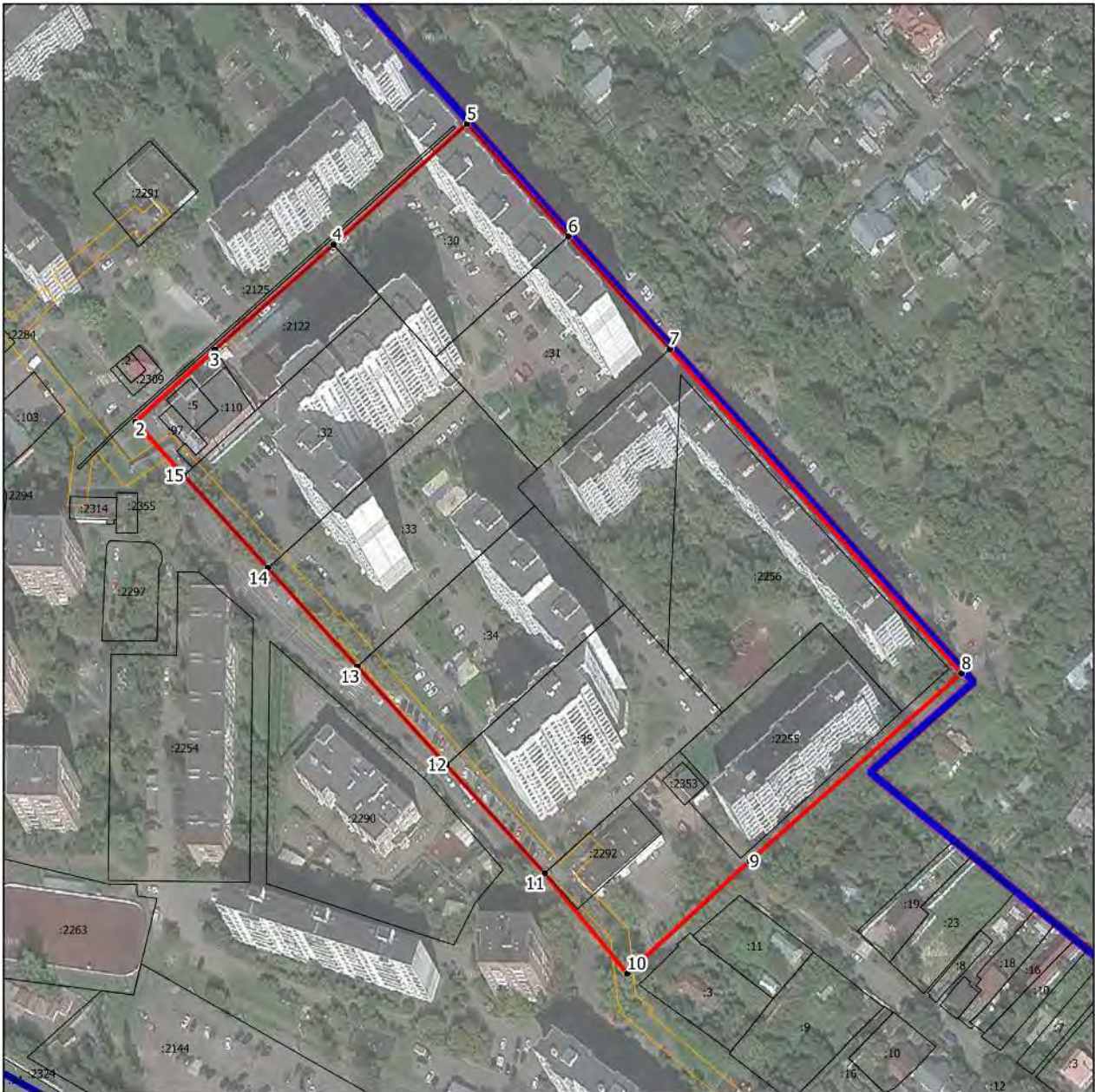
2. Сведения о характерных точках границ объекта

Обозначение характерных точек границ	Существующие координаты, м		Измененные (уточненные) координаты, м		Метод определения координат характерной точки	Средняя квадратическая погрешность положения характерной точки (Mf), м	Описание обозначения точки на местности (при наличии)
	X	Y	X	Y			
1	2	3	4	5	6	7	8
-	-	-	-	-	-	-	

3. Сведения о характерных точках части (частей) границы объекта

Обозначение характерных точек границ	Существующие координаты, м		Измененные (уточненные) координаты, м		Метод определения координат характерной точки	Средняя квадратическая погрешность положения характерной точки (Mf), м	Описание обозначения точки на местности (при наличии)
	X	Y	X	Y			
1	2	3	4	5	6	7	8
-	-	-	-	-	-	-	

Раздел 4
План границ объекта



Масштаб 1:2000

Условные обозначения:

- - граница объекта, местоположение которого описано
- - границы муниципальных образований
- - границы населенных пунктов
- - границы зон с особыми условиями использования территорий
- - границы земельных участков по сведениям ЕГРН
- - поворотная точка границ объекта

Подпись _____ Дата « ____ » _____ 20__ г.

Место для оттиска печати лица, составившего описание местоположения границ объекта

ОПИСАНИЕ МЕСТОПОЛОЖЕНИЯ ГРАНИЦ

Зона многоквартирной жилой застройки Ж-1

(наименование объекта, местоположение границ которого описано (далее - объект))

Раздел 1

Сведения об объекте

№ п/п	Характеристики объекта	Описание характеристик
1	2	3
1.	Местоположение объекта	Московская область, городской округ Химки
2.	Площадь объекта +/- величина погрешности определения площади (Р +/- Дельта Р)	30899 кв. м ± 62 кв. м
3.	Иные характеристики объекта	Предельное количество этажей: 16 эт

Раздел 2

Сведения о местоположении границ объекта

1. Система координат МСК-50, зона 2

2. Сведения о характерных точках границ объекта

Обозначение характерных точек границ	Координаты, м		Метод определения координат характерной точки	Средняя квадратическая погрешность положения характерной точки (Мт), м	Описание обозначения точки на местности (при наличии)
	X	Y			
1	2	3	4	5	6
Участок 1					
1	490624.32	2175542.74	Картометрический	0,1	-
2	490594.66	2175553.48	Картометрический	0,1	-
3	490608.47	2175581.18	Картометрический	0,1	-
4	490572.05	2175602.17	Картометрический	0,1	-
5	490543.65	2175617.48	Картометрический	0,1	-
6	490523.01	2175602.84	Картометрический	0,1	-
7	490520.32	2175601.19	Картометрический	0,1	-
8	490508.36	2175593.40	Картометрический	0,1	-
9	490467.04	2175509.29	Картометрический	0,1	-
10	490512.88	2175488.24	Картометрический	0,1	-
11	490591.75	2175452.99	Картометрический	0,1	-
12	490615.76	2175511.18	Картометрический	0,1	-
13	490611.91	2175513.54	Картометрический	0,1	-
1	490624.32	2175542.74	Картометрический	0,1	-
Участок 2					
15	490537.40	2175654.40	Картометрический	0,1	-
16	490530.88	2175635.51	Картометрический	0,1	-
17	490541.43	2175630.66	Картометрический	0,1	-
18	490547.43	2175628.43	Картометрический	0,1	-
19	490550.72	2175619.76	Картометрический	0,1	-
20	490557.70	2175615.99	Картометрический	0,1	-
21	490618.35	2175590.51	Картометрический	0,1	-
22	490681.16	2175631.70	Картометрический	0,1	-
23	490716.30	2175662.04	Картометрический	0,1	-
24	490698.74	2175703.32	Картометрический	0,1	-
25	490637.63	2175672.38	Картометрический	0,1	-

Раздел 2

Сведения о местоположении границ объекта

Обозначение характерных точек границ	Координаты, м		Метод определения координат характерной точки	Средняя квадратическая погрешность положения характерной точки (Mt), м	Описание обозначения точки на местности (при наличии)
	X	Y			
1	2	3	4	5	6
26	490633.90	2175676.29	Картометрический	0,1	-
27	490579.47	2175646.68	Картометрический	0,1	-
28	490565.76	2175660.74	Картометрический	0,1	-
29	490561.61	2175662.99	Картометрический	0,1	-
15	490537.40	2175654.40	Картометрический	0,1	-

Участок 3

31	485690.28	2183435.15	Картометрический	0,1	-
32	485745.37	2183388.14	Картометрический	0,1	-
33	485747.13	2183386.64	Картометрический	0,1	-
34	485796.46	2183445.31	Картометрический	0,1	-
35	485741.38	2183489.40	Картометрический	0,1	-
36	485739.85	2183497.32	Картометрический	0,1	-
31	485690.28	2183435.15	Картометрический	0,1	-

3. Сведения о характерных точках части (частей) границы объекта

Обозначение характерных точек границ	Координаты, м		Метод определения координат характерной точки	Средняя квадратическая погрешность положения характерной точки (Mt), м	Описание обозначения точки на местности (при наличии)
	X	Y			
1	2	3	4	5	6
-	-	-	-	-	-

Раздел 3

Сведения о местоположении измененных (уточненных) границ объекта

1. Система координат -

2. Сведения о характерных точках границ объекта

Обозначение характерных точек границ	Существующие координаты, м		Измененные (уточненные) координаты, м		Метод определения координат характерной точки	Средняя квадратическая погрешность положения характерной точки (Mf), м	Описание обозначения точки на местности (при наличии)
	X	Y	X	Y			
1	2	3	4	5	6	7	8
-	-	-	-	-	-	-	

3. Сведения о характерных точках части (частей) границы объекта

Обозначение характерных точек границ	Существующие координаты, м		Измененные (уточненные) координаты, м		Метод определения координат характерной точки	Средняя квадратическая погрешность положения характерной точки (Mf), м	Описание обозначения точки на местности (при наличии)
	X	Y	X	Y			
1	2	3	4	5	6	7	8
-	-	-	-	-	-	-	

Раздел 4
План границ объекта



Масштаб 1:1000

Условные обозначения:

- - граница объекта, местоположение которого описано
- - границы зон с особыми условиями использования территорий
- - границы земельных участков по сведениям ЕГРН
- - поворотная точка границ объекта

Подпись _____ Дата « ____ » _____ 20 ____ г.

Место для оттиска печати лица, составившего описание местоположения границ объекта

Раздел 4
План границ объекта



Масштаб 1:1000

Условные обозначения:

- - граница объекта, местоположение которого описано
- - границы зон с особыми условиями использования территорий
- - границы земельных участков по сведениям ЕГРН
- - поворотная точка границ объекта

Подпись _____ Дата « ____ » _____ 20 ____ г.

Место для оттиска печати лица, составившего описание местоположения границ объекта

Раздел 4
План границ объекта



Масштаб 1:1000

Условные обозначения:

- - граница объекта, местоположение которого описано
- - границы зон с особыми условиями использования территорий
- - границы земельных участков по сведениям ЕГРН
- - поворотная точка границ объекта

Подпись _____ Дата « ____ » _____ 20__ г.

Место для оттиска печати лица, составившего описание местоположения границ объекта

ОПИСАНИЕ МЕСТОПОЛОЖЕНИЯ ГРАНИЦ

Зона многоквартирной жилой застройки Ж-1

(наименование объекта, местоположение границ которого описано (далее - объект))

Раздел 1

Сведения об объекте

№ п/п	Характеристики объекта	Описание характеристик
1	2	3
1.	Местоположение объекта	Московская область, городской округ Химки
2.	Площадь объекта +/- величина погрешности определения площади (Р +/- Дельта Р)	5160088 кв. м ± 795 кв. м
3.	Иные характеристики объекта	Предельное количество этажей: 17 эт

Раздел 2

Сведения о местоположении границ объекта

1. Система координат МСК-50, зона 2

2. Сведения о характерных точках границ объекта

Обозначение характерных точек границ	Координаты, м		Метод определения координат характерной точки	Средняя квадратическая погрешность положения характерной точки (Мт), м	Описание обозначения точки на местности (при наличии)
	X	Y			
1	2	3	4	5	6
Участок 1					
1	485541.04	2186000.39	Картометрический	0,1	-
2	485522.80	2185987.52	Картометрический	0,1	-
3	485626.04	2185815.68	Картометрический	0,1	-
4	485631.57	2185808.26	Картометрический	0,1	-
5	485704.66	2185702.57	Картометрический	0,1	-
6	485722.95	2185676.96	Картометрический	0,1	-
7	485752.75	2185636.00	Картометрический	0,1	-
8	485872.57	2185699.93	Картометрический	0,1	-
9	485874.57	2185700.61	Картометрический	0,1	-
10	485927.50	2185716.86	Картометрический	0,1	-
11	485933.38	2185717.62	Картометрический	0,1	-
12	485993.65	2185732.80	Картометрический	0,1	-
13	485982.61	2185800.18	Картометрический	0,1	-
14	485986.71	2185800.85	Картометрический	0,1	-
15	485966.05	2185932.05	Картометрический	0,1	-
16	485870.57	2185915.17	Картометрический	0,1	-
17	485755.94	2185897.59	Картометрический	0,1	-
18	485750.93	2185898.79	Картометрический	0,1	-
19	485732.62	2185983.33	Картометрический	0,1	-
20	485768.42	2185996.20	Картометрический	0,1	-
21	485773.42	2185997.64	Картометрический	0,1	-
22	485775.57	2185998.14	Картометрический	0,1	-
23	485793.06	2186000.97	Картометрический	0,1	-
24	485827.58	2186005.89	Картометрический	0,1	-
25	485854.00	2186009.82	Картометрический	0,1	-
26	485938.06	2186023.05	Картометрический	0,1	-

Раздел 2

Сведения о местоположении границ объекта

Обозначение характерных точек границ	Координаты, м		Метод определения координат характерной точки	Средняя квадратическая погрешность положения характерной точки (Mf), м	Описание обозначения точки на местности (при наличии)
	X	Y			
1	2	3	4	5	6
27	485941.04	2185998.57	Картометрический	0,1	-
28	485980.11	2186004.82	Картометрический	0,1	-
29	485983.35	2185982.34	Картометрический	0,1	-
30	486130.01	2186006.47	Картометрический	0,1	-
31	486137.68	2185959.92	Картометрический	0,1	-
32	486154.77	2185962.30	Картометрический	0,1	-
33	486147.64	2186004.65	Картометрический	0,1	-
34	486268.45	2186024.97	Картометрический	0,1	-
35	486260.91	2186074.66	Картометрический	0,1	-
36	486253.97	2186119.60	Картометрический	0,1	-
37	486058.52	2186105.95	Картометрический	0,1	-
38	486033.06	2186095.58	Картометрический	0,1	-
39	486046.24	2186085.61	Картометрический	0,1	-
40	486052.68	2186080.56	Картометрический	0,1	-
41	486064.62	2186071.32	Картометрический	0,1	-
42	486060.82	2186059.06	Картометрический	0,1	-
43	485989.34	2186048.56	Картометрический	0,1	-
44	485973.68	2186057.85	Картометрический	0,1	-
45	485961.48	2186062.65	Картометрический	0,1	-
46	485963.85	2186081.41	Картометрический	0,1	-
47	485967.79	2186092.75	Картометрический	0,1	-
48	485970.38	2186097.87	Картометрический	0,1	-
49	485957.62	2186108.11	Картометрический	0,1	-
50	485856.98	2186129.43	Картометрический	0,1	-
51	485738.23	2186138.64	Картометрический	0,1	-
52	485663.53	2186135.01	Картометрический	0,1	-
53	485663.70	2186133.50	Картометрический	0,1	-
54	485682.66	2186034.22	Картометрический	0,1	-
55	485660.45	2186027.96	Картометрический	0,1	-
56	485639.83	2186025.01	Картометрический	0,1	-

Раздел 2

Сведения о местоположении границ объекта

Обозначение характерных точек границ	Координаты, м		Метод определения координат характерной точки	Средняя квадратическая погрешность положения характерной точки (Mf), м	Описание обозначения точки на местности (при наличии)
	X	Y			
1	2	3	4	5	6
57	485650.01	2186078.16	Картометрический	0,1	-
58	485611.08	2186071.22	Картометрический	0,1	-
59	485584.26	2186044.42	Картометрический	0,1	-
60	485585.48	2186033.25	Картометрический	0,1	-
61	485578.70	2186026.60	Картометрический	0,1	-
1	485541.04	2186000.39	Картометрический	0,1	-
63	485703.30	2185930.63	Картометрический	0,1	-
64	485708.19	2185898.72	Картометрический	0,1	-
65	485703.87	2185894.12	Картометрический	0,1	-
66	485680.55	2185895.45	Картометрический	0,1	-
67	485677.61	2185897.30	Картометрический	0,1	-
68	485670.42	2185920.27	Картометрический	0,1	-
69	485672.55	2185922.41	Картометрический	0,1	-
70	485701.15	2185929.99	Картометрический	0,1	-
63	485703.30	2185930.63	Картометрический	0,1	-
Участок 2					
72	484720.62	2186070.38	Картометрический	0,1	-
73	484699.09	2186057.26	Картометрический	0,1	-
74	484708.50	2186048.95	Картометрический	0,1	-
75	484811.49	2185998.52	Картометрический	0,1	-
76	484827.32	2185989.99	Картометрический	0,1	-
77	484841.47	2185979.82	Картометрический	0,1	-
78	484855.17	2185967.58	Картометрический	0,1	-
79	484865.85	2185951.31	Картометрический	0,1	-
80	484874.73	2185929.83	Картометрический	0,1	-
81	484883.66	2185902.28	Картометрический	0,1	-
82	484894.57	2185834.59	Картометрический	0,1	-
83	484937.36	2185856.24	Картометрический	0,1	-
84	485028.85	2185922.20	Картометрический	0,1	-
85	485014.55	2185936.67	Картометрический	0,1	-

Раздел 2

Сведения о местоположении границ объекта

Обозначение характерных точек границ	Координаты, м		Метод определения координат характерной точки	Средняя квадратическая погрешность положения характерной точки (Mf), м	Описание обозначения точки на местности (при наличии)
	X	Y			
1	2	3	4	5	6
86	484938.98	2185968.56	Картометрический	0,1	-
87	484897.47	2185996.46	Картометрический	0,1	-
88	484833.70	2186057.50	Картометрический	0,1	-
89	484782.73	2186106.28	Картометрический	0,1	-
72	484720.62	2186070.38	Картометрический	0,1	-
Участок 3					
91	484915.75	2186873.71	Картометрический	0,1	-
92	484916.34	2186871.92	Картометрический	0,1	-
93	485066.31	2186898.60	Картометрический	0,1	-
94	485066.08	2186900.49	Картометрический	0,1	-
95	485136.27	2186904.60	Картометрический	0,1	-
96	485281.29	2186893.34	Картометрический	0,1	-
97	485304.68	2186891.89	Картометрический	0,1	-
98	485345.85	2186863.58	Картометрический	0,1	-
99	485357.35	2186866.14	Картометрический	0,1	-
100	485355.34	2186872.52	Картометрический	0,1	-
101	485343.35	2186910.44	Картометрический	0,1	-
102	485341.11	2186913.98	Картометрический	0,1	-
103	485337.95	2186912.51	Картометрический	0,1	-
104	485330.85	2186930.49	Картометрический	0,1	-
105	485331.89	2186931.02	Картометрический	0,1	-
106	485343.48	2186935.63	Картометрический	0,1	-
107	485345.45	2186936.94	Картометрический	0,1	-
108	485349.80	2186939.52	Картометрический	0,1	-
109	485365.89	2186949.07	Картометрический	0,1	-
110	485376.07	2186954.34	Картометрический	0,1	-
111	485377.70	2186963.30	Картометрический	0,1	-
112	485381.15	2186992.74	Картометрический	0,1	-
113	485369.60	2187008.33	Картометрический	0,1	-
114	485364.00	2187015.89	Картометрический	0,1	-

Раздел 2

Сведения о местоположении границ объекта

Обозначение характерных точек границ	Координаты, м		Метод определения координат характерной точки	Средняя квадратическая погрешность положения характерной точки (Mf), м	Описание обозначения точки на местности (при наличии)
	X	Y			
1	2	3	4	5	6
115	485359.66	2187015.48	Картометрический	0,1	-
116	485351.88	2187014.74	Картометрический	0,1	-
117	485338.34	2187029.46	Картометрический	0,1	-
118	485326.57	2187046.47	Картометрический	0,1	-
119	485331.18	2187049.72	Картометрический	0,1	-
120	485360.32	2187069.53	Картометрический	0,1	-
121	485367.38	2187075.80	Картометрический	0,1	-
122	485373.62	2187082.26	Картометрический	0,1	-
123	485384.24	2187091.46	Картометрический	0,1	-
124	485389.75	2187096.02	Картометрический	0,1	-
125	485395.90	2187099.44	Картометрический	0,1	-
126	485417.07	2187110.16	Картометрический	0,1	-
127	485428.48	2187114.57	Картометрический	0,1	-
128	485438.56	2187114.61	Картометрический	0,1	-
129	485498.43	2187133.47	Картометрический	0,1	-
130	485508.16	2187136.03	Картометрический	0,1	-
131	485538.21	2187149.01	Картометрический	0,1	-
132	485564.15	2187158.67	Картометрический	0,1	-
133	485572.06	2187164.44	Картометрический	0,1	-
134	485598.92	2187175.98	Картометрический	0,1	-
135	485595.89	2187185.55	Картометрический	0,1	-
136	485595.26	2187187.14	Картометрический	0,1	-
137	485685.67	2187234.84	Картометрический	0,1	-
138	485674.68	2187245.53	Картометрический	0,1	-
139	485665.19	2187235.75	Картометрический	0,1	-
140	485658.59	2187242.15	Картометрический	0,1	-
141	485668.08	2187251.95	Картометрический	0,1	-
142	485637.00	2187282.12	Картометрический	0,1	-
143	485569.98	2187347.21	Картометрический	0,1	-
144	485537.10	2187379.06	Картометрический	0,1	-

Раздел 2

Сведения о местоположении границ объекта

Обозначение характерных точек границ	Координаты, м		Метод определения координат характерной точки	Средняя квадратическая погрешность положения характерной точки (Mf), м	Описание обозначения точки на местности (при наличии)
	X	Y			
1	2	3	4	5	6
145	485494.92	2187418.98	Картометрический	0,1	-
146	485465.72	2187445.55	Картометрический	0,1	-
147	485454.41	2187422.44	Картометрический	0,1	-
148	485434.48	2187383.13	Картометрический	0,1	-
149	485412.98	2187342.78	Картометрический	0,1	-
150	485398.83	2187313.17	Картометрический	0,1	-
151	485378.51	2187276.29	Картометрический	0,1	-
152	485412.13	2187234.55	Картометрический	0,1	-
153	485423.97	2187216.85	Картометрический	0,1	-
154	485435.30	2187199.69	Картометрический	0,1	-
155	485450.78	2187176.45	Картометрический	0,1	-
156	485439.19	2187170.86	Картометрический	0,1	-
157	485458.43	2187137.01	Картометрический	0,1	-
158	485433.05	2187126.07	Картометрический	0,1	-
159	485424.24	2187121.60	Картометрический	0,1	-
160	485398.46	2187110.34	Картометрический	0,1	-
161	485397.92	2187110.12	Картометрический	0,1	-
162	485394.29	2187109.51	Картометрический	0,1	-
163	485390.48	2187107.19	Картометрический	0,1	-
164	485359.58	2187084.93	Картометрический	0,1	-
165	485360.76	2187083.45	Картометрический	0,1	-
166	485357.74	2187080.94	Картометрический	0,1	-
167	485356.51	2187082.42	Картометрический	0,1	-
168	485347.18	2187074.79	Картометрический	0,1	-
169	485324.72	2187057.63	Картометрический	0,1	-
170	485309.50	2187076.27	Картометрический	0,1	-
171	485299.65	2187089.04	Картометрический	0,1	-
172	485317.21	2187108.45	Картометрический	0,1	-
173	485309.63	2187124.90	Картометрический	0,1	-
174	485302.08	2187139.51	Картометрический	0,1	-

Раздел 2

Сведения о местоположении границ объекта

Обозначение характерных точек границ	Координаты, м		Метод определения координат характерной точки	Средняя квадратическая погрешность положения характерной точки (Mf), м	Описание обозначения точки на местности (при наличии)
	X	Y			
1	2	3	4	5	6
175	485301.73	2187139.85	Картометрический	0,1	-
176	485297.53	2187146.81	Картометрический	0,1	-
177	485301.63	2187153.38	Картометрический	0,1	-
178	485309.57	2187166.09	Картометрический	0,1	-
179	485298.92	2187174.28	Картометрический	0,1	-
180	485304.09	2187180.03	Картометрический	0,1	-
181	485305.65	2187178.34	Картометрический	0,1	-
182	485312.10	2187184.20	Картометрический	0,1	-
183	485316.63	2187188.41	Картометрический	0,1	-
184	485332.16	2187207.00	Картометрический	0,1	-
185	485333.15	2187217.81	Картометрический	0,1	-
186	485348.36	2187247.42	Картометрический	0,1	-
187	485356.05	2187252.78	Картометрический	0,1	-
188	485367.92	2187271.13	Картометрический	0,1	-
189	485373.15	2187279.24	Картометрический	0,1	-
190	485355.74	2187288.84	Картометрический	0,1	-
191	485375.37	2187324.39	Картометрический	0,1	-
192	485390.04	2187355.01	Картометрический	0,1	-
193	485411.29	2187394.88	Картометрический	0,1	-
194	485431.12	2187433.99	Картометрический	0,1	-
195	485445.84	2187462.93	Картометрический	0,1	-
196	485423.64	2187481.51	Картометрический	0,1	-
197	485402.73	2187498.16	Картометрический	0,1	-
198	485379.05	2187515.94	Картометрический	0,1	-
199	485357.57	2187531.11	Картометрический	0,1	-
200	485333.48	2187547.09	Картометрический	0,1	-
201	485323.35	2187549.98	Картометрический	0,1	-
202	485301.32	2187555.03	Картометрический	0,1	-
203	485277.63	2187559.08	Картометрический	0,1	-
204	485107.45	2187588.46	Картометрический	0,1	-

Раздел 2

Сведения о местоположении границ объекта

Обозначение характерных точек границ	Координаты, м		Метод определения координат характерной точки	Средняя квадратическая погрешность положения характерной точки (Mf), м	Описание обозначения точки на местности (при наличии)
	X	Y			
1	2	3	4	5	6
205	484832.06	2187549.22	Картометрический	0,1	-
206	484816.14	2187561.36	Картометрический	0,1	-
207	484730.92	2187485.53	Картометрический	0,1	-
208	484699.94	2187501.31	Картометрический	0,1	-
209	484682.67	2187468.49	Картометрический	0,1	-
210	484665.27	2187434.83	Картометрический	0,1	-
211	484745.78	2187395.16	Картометрический	0,1	-
212	484736.15	2187380.30	Картометрический	0,1	-
213	484639.20	2187430.07	Картометрический	0,1	-
214	484602.34	2187451.60	Картометрический	0,1	-
215	484586.78	2187422.02	Картометрический	0,1	-
216	484546.61	2187345.26	Картометрический	0,1	-
217	484630.15	2187307.54	Картометрический	0,1	-
218	484657.67	2187360.44	Картометрический	0,1	-
219	484714.20	2187336.51	Картометрический	0,1	-
220	484764.68	2187315.14	Картометрический	0,1	-
221	484728.08	2187240.19	Картометрический	0,1	-
222	484718.70	2187235.07	Картометрический	0,1	-
223	484726.37	2187223.90	Картометрический	0,1	-
224	484799.91	2187116.80	Картометрический	0,1	-
225	484841.71	2187055.91	Картометрический	0,1	-
226	484864.89	2187022.16	Картометрический	0,1	-
227	484868.98	2187016.19	Картометрический	0,1	-
91	484915.75	2186873.71	Картометрический	0,1	-
229	485205.63	2187161.57	Картометрический	0,1	-
230	485069.46	2187133.76	Картометрический	0,1	-
231	485065.06	2187133.05	Картометрический	0,1	-
232	485061.20	2187152.49	Картометрический	0,1	-
233	485079.28	2187167.45	Картометрический	0,1	-
234	485072.93	2187174.64	Картометрический	0,1	-

Раздел 2

Сведения о местоположении границ объекта

Обозначение характерных точек границ	Координаты, м		Метод определения координат характерной точки	Средняя квадратическая погрешность положения характерной точки (Mf), м	Описание обозначения точки на местности (при наличии)
	X	Y			
1	2	3	4	5	6
235	485067.72	2187180.51	Картометрический	0,1	-
236	485057.39	2187171.69	Картометрический	0,1	-
237	485043.19	2187243.07	Картометрический	0,1	-
238	485039.22	2187263.03	Картометрический	0,1	-
239	485032.49	2187296.89	Картометрический	0,1	-
240	485038.51	2187297.91	Картометрический	0,1	-
241	485051.12	2187300.41	Картометрический	0,1	-
242	485147.48	2187319.90	Картометрический	0,1	-
243	485172.63	2187325.11	Картометрический	0,1	-
244	485201.98	2187179.89	Картометрический	0,1	-
229	485205.63	2187161.57	Картометрический	0,1	-
Участок 4					
246	487694.04	2180541.00	Картометрический	0,1	-
247	487690.19	2180537.11	Картометрический	0,1	-
248	487670.46	2180525.83	Картометрический	0,1	-
249	487625.63	2180569.20	Картометрический	0,1	-
250	487632.06	2180586.78	Картометрический	0,1	-
251	487635.30	2180618.77	Картометрический	0,1	-
252	487639.52	2180627.30	Картометрический	0,1	-
253	487635.15	2180658.79	Картометрический	0,1	-
254	487652.17	2180704.82	Картометрический	0,1	-
255	487649.69	2180708.03	Картометрический	0,1	-
256	487647.78	2180710.54	Картометрический	0,1	-
257	487639.64	2180703.79	Картометрический	0,1	-
258	487597.96	2180755.59	Картометрический	0,1	-
259	487589.77	2180749.19	Картометрический	0,1	-
260	487586.47	2180753.33	Картометрический	0,1	-
261	487577.55	2180764.33	Картометрический	0,1	-
262	487567.42	2180776.83	Картометрический	0,1	-
263	487563.44	2180773.61	Картометрический	0,1	-

Раздел 2

Сведения о местоположении границ объекта

Обозначение характерных точек границ	Координаты, м		Метод определения координат характерной точки	Средняя квадратическая погрешность положения характерной точки (Mf), м	Описание обозначения точки на местности (при наличии)
	X	Y			
1	2	3	4	5	6
264	487556.48	2180768.24	Картометрический	0,1	-
265	487545.83	2180760.05	Картометрический	0,1	-
266	487545.00	2180761.10	Картометрический	0,1	-
267	487507.26	2180728.36	Картометрический	0,1	-
268	487503.59	2180732.87	Картометрический	0,1	-
269	487515.86	2180742.75	Картометрический	0,1	-
270	487515.23	2180743.52	Картометрический	0,1	-
271	487518.43	2180746.11	Картометрический	0,1	-
272	487520.36	2180743.73	Картометрический	0,1	-
273	487521.22	2180743.73	Картометрический	0,1	-
274	487521.29	2180749.22	Картометрический	0,1	-
275	487507.48	2180766.52	Картометрический	0,1	-
276	487498.81	2180759.60	Картометрический	0,1	-
277	487501.16	2180756.71	Картометрический	0,1	-
278	487493.36	2180750.37	Картометрический	0,1	-
279	487485.96	2180759.51	Картометрический	0,1	-
280	487502.43	2180772.85	Картометрический	0,1	-
281	487496.64	2180780.07	Картометрический	0,1	-
282	487519.20	2180798.75	Картометрический	0,1	-
283	487490.29	2180834.65	Картометрический	0,1	-
284	487466.18	2180815.23	Картометрический	0,1	-
285	487451.80	2180772.24	Картометрический	0,1	-
286	487440.59	2180739.03	Картометрический	0,1	-
287	487434.29	2180741.06	Картометрический	0,1	-
288	487431.14	2180742.03	Картометрический	0,1	-
289	487397.08	2180629.38	Картометрический	0,1	-
290	487390.29	2180606.65	Картометрический	0,1	-
291	487482.34	2180510.66	Картометрический	0,1	-
292	487527.14	2180555.13	Картометрический	0,1	-
293	487560.19	2180565.94	Картометрический	0,1	-

Раздел 2

Сведения о местоположении границ объекта

Обозначение характерных точек границ	Координаты, м		Метод определения координат характерной точки	Средняя квадратическая погрешность положения характерной точки (Mf), м	Описание обозначения точки на местности (при наличии)
	X	Y			
1	2	3	4	5	6
294	487583.22	2180568.90	Картометрический	0,1	-
295	487611.46	2180569.54	Картометрический	0,1	-
296	487621.12	2180567.34	Картометрический	0,1	-
297	487627.40	2180563.98	Картометрический	0,1	-
298	487676.18	2180510.86	Картометрический	0,1	-
299	487726.68	2180456.70	Картометрический	0,1	-
300	487772.41	2180450.94	Картометрический	0,1	-
301	487774.81	2180448.49	Картометрический	0,1	-
302	487777.46	2180450.81	Картометрический	0,1	-
303	487804.80	2180474.23	Картометрический	0,1	-
304	487787.96	2180493.90	Картометрический	0,1	-
305	487772.28	2180512.21	Картометрический	0,1	-
306	487744.93	2180488.78	Картометрический	0,1	-
307	487724.38	2180507.02	Картометрический	0,1	-
308	487718.67	2180513.28	Картометрический	0,1	-
246	487694.04	2180541.00	Картометрический	0,1	-
310	487530.26	2180674.02	Картометрический	0,1	-
311	487530.34	2180673.92	Картометрический	0,1	-
312	487532.10	2180685.82	Картометрический	0,1	-
313	487549.80	2180699.96	Картометрический	0,1	-
314	487595.07	2180644.22	Картометрический	0,1	-
315	487626.42	2180605.60	Картометрический	0,1	-
316	487623.36	2180581.57	Картометрический	0,1	-
317	487611.27	2180572.16	Картометрический	0,1	-
318	487576.27	2180571.25	Картометрический	0,1	-
319	487545.84	2180571.03	Картометрический	0,1	-
320	487529.20	2180590.82	Картометрический	0,1	-
321	487526.26	2180587.65	Картометрический	0,1	-
322	487519.44	2180594.93	Картометрический	0,1	-
310	487530.26	2180674.02	Картометрический	0,1	-

Раздел 2

Сведения о местоположении границ объекта

Обозначение характерных точек границ	Координаты, м		Метод определения координат характерной точки	Средняя квадратическая погрешность положения характерной точки (Mf), м	Описание обозначения точки на местности (при наличии)
	X	Y			
1	2	3	4	5	6
Участок 5					
324	484736.98	2185603.47	Картометрический	0,1	-
325	484691.09	2185568.98	Картометрический	0,1	-
326	484696.18	2185561.68	Картометрический	0,1	-
327	484681.09	2185548.84	Картометрический	0,1	-
328	484697.08	2185528.63	Картометрический	0,1	-
329	484699.94	2185531.08	Картометрический	0,1	-
330	484702.67	2185527.20	Картометрический	0,1	-
331	484711.39	2185533.27	Картометрический	0,1	-
332	484725.99	2185512.31	Картометрический	0,1	-
333	484704.90	2185495.32	Картометрический	0,1	-
334	484700.22	2185493.37	Картометрический	0,1	-
335	484697.67	2185492.93	Картометрический	0,1	-
336	484676.34	2185477.94	Картометрический	0,1	-
337	484669.10	2185473.56	Картометрический	0,1	-
338	484665.12	2185470.79	Картометрический	0,1	-
339	484683.73	2185442.06	Картометрический	0,1	-
340	484792.80	2185509.10	Картометрический	0,1	-
341	484869.58	2185556.30	Картометрический	0,1	-
342	485015.09	2185656.44	Картометрический	0,1	-
343	485131.58	2185736.52	Картометрический	0,1	-
344	485150.07	2185749.33	Картометрический	0,1	-
345	485087.97	2185831.89	Картометрический	0,1	-
346	485033.40	2185904.44	Картометрический	0,1	-
347	484945.57	2185840.36	Картометрический	0,1	-
348	484893.74	2185811.17	Картометрический	0,1	-
349	484829.65	2185774.90	Картометрический	0,1	-
350	484763.15	2185739.88	Картометрический	0,1	-
351	484553.82	2185629.56	Картометрический	0,1	-
352	484598.96	2185573.30	Картометрический	0,1	-

Раздел 2

Сведения о местоположении границ объекта

Обозначение характерных точек границ	Координаты, м		Метод определения координат характерной точки	Средняя квадратическая погрешность положения характерной точки (Mf), м	Описание обозначения точки на местности (при наличии)
	X	Y			
1	2	3	4	5	6
353	484651.03	2185600.65	Картометрический	0,1	-
354	484657.84	2185604.52	Картометрический	0,1	-
355	484656.86	2185606.09	Картометрический	0,1	-
356	484656.75	2185606.28	Картометрический	0,1	-
357	484707.04	2185635.06	Картометрический	0,1	-
358	484713.55	2185634.02	Картометрический	0,1	-
359	484713.94	2185634.24	Картометрический	0,1	-
360	484725.99	2185641.30	Картометрический	0,1	-
361	484696.40	2185694.50	Картометрический	0,1	-
362	484765.27	2185730.34	Картометрический	0,1	-
363	484788.09	2185686.46	Картометрический	0,1	-
364	484788.91	2185683.60	Картометрический	0,1	-
365	484787.48	2185680.79	Картометрический	0,1	-
366	484790.74	2185675.77	Картометрический	0,1	-
367	484769.72	2185664.58	Картометрический	0,1	-
368	484773.53	2185658.22	Картометрический	0,1	-
369	484773.84	2185658.38	Картометрический	0,1	-
370	484788.16	2185638.92	Картометрический	0,1	-
371	484800.68	2185619.68	Картометрический	0,1	-
372	484800.61	2185616.64	Картометрический	0,1	-
373	484751.74	2185583.27	Картометрический	0,1	-
374	484749.14	2185585.43	Картометрический	0,1	-
324	484736.98	2185603.47	Картометрический	0,1	-
376	484800.20	2185674.66	Картометрический	0,1	-
377	484769.56	2185732.59	Картометрический	0,1	-
378	484859.03	2185779.54	Картометрический	0,1	-
379	484902.29	2185802.93	Картометрический	0,1	-
380	484959.24	2185731.81	Картометрический	0,1	-
381	484945.11	2185720.29	Картометрический	0,1	-
382	484938.06	2185715.38	Картометрический	0,1	-

Раздел 2

Сведения о местоположении границ объекта

Обозначение характерных точек границ	Координаты, м		Метод определения координат характерной точки	Средняя квадратическая погрешность положения характерной точки (Mf), м	Описание обозначения точки на местности (при наличии)
	X	Y			
1	2	3	4	5	6
383	484941.47	2185710.10	Картометрический	0,1	-
384	484915.12	2185692.77	Картометрический	0,1	-
385	484894.72	2185723.66	Картометрический	0,1	-
386	484866.73	2185695.85	Картометрический	0,1	-
387	484865.95	2185692.83	Картометрический	0,1	-
388	484868.42	2185687.04	Картометрический	0,1	-
389	484868.42	2185683.94	Картометрический	0,1	-
390	484867.72	2185681.04	Картометрический	0,1	-
391	484822.35	2185654.98	Картометрический	0,1	-
392	484819.22	2185655.15	Картометрический	0,1	-
393	484816.23	2185655.93	Картометрический	0,1	-
394	484811.38	2185659.77	Картометрический	0,1	-
376	484800.20	2185674.66	Картометрический	0,1	-
Участок 6					
396	484205.25	2185297.64	Картометрический	0,1	-
397	484000.20	2185145.43	Картометрический	0,1	-
398	484100.26	2185022.78	Картометрический	0,1	-
399	484127.67	2184989.18	Картометрический	0,1	-
400	484246.54	2184869.78	Картометрический	0,1	-
401	484273.83	2184850.71	Картометрический	0,1	-
402	484275.61	2184853.21	Картометрический	0,1	-
403	484289.69	2184873.00	Картометрический	0,1	-
404	484330.97	2184930.99	Картометрический	0,1	-
405	484339.75	2184943.32	Картометрический	0,1	-
406	484368.72	2184983.96	Картометрический	0,1	-
407	484399.81	2185027.58	Картометрический	0,1	-
408	484443.32	2185085.18	Картометрический	0,1	-
409	484436.42	2185090.38	Картометрический	0,1	-
410	484388.80	2185126.25	Картометрический	0,1	-
411	484291.92	2185195.94	Картометрический	0,1	-

Раздел 2

Сведения о местоположении границ объекта

Обозначение характерных точек границ	Координаты, м		Метод определения координат характерной точки	Средняя квадратическая погрешность положения характерной точки (Mf), м	Описание обозначения точки на местности (при наличии)
	X	Y			
1	2	3	4	5	6
412	484277.33	2185212.38	Картометрический	0,1	-
396	484205.25	2185297.64	Картометрический	0,1	-
414	484163.17	2185167.54	Картометрический	0,1	-
415	484141.53	2185150.12	Картометрический	0,1	-
416	484136.67	2185148.07	Картометрический	0,1	-
417	484134.64	2185146.46	Картометрический	0,1	-
418	484127.59	2185138.81	Картометрический	0,1	-
419	484125.51	2185137.21	Картометрический	0,1	-
420	484097.39	2185114.21	Картометрический	0,1	-
421	484083.78	2185131.93	Картометрический	0,1	-
422	484096.78	2185140.62	Картометрический	0,1	-
423	484072.39	2185171.77	Картометрический	0,1	-
424	484096.43	2185190.98	Картометрический	0,1	-
425	484118.84	2185208.51	Картометрический	0,1	-
426	484121.69	2185210.11	Картометрический	0,1	-
427	484130.19	2185216.48	Картометрический	0,1	-
428	484152.95	2185189.22	Картометрический	0,1	-
429	484152.79	2185180.80	Картометрический	0,1	-
414	484163.17	2185167.54	Картометрический	0,1	-
431	484289.08	2185120.41	Картометрический	0,1	-
432	484315.55	2185112.68	Картометрический	0,1	-
433	484317.51	2185111.54	Картометрический	0,1	-
434	484322.00	2185108.50	Картометрический	0,1	-
435	484328.47	2185117.23	Картометрический	0,1	-
436	484377.18	2185084.28	Картометрический	0,1	-
437	484378.42	2185083.25	Картометрический	0,1	-
438	484362.19	2185063.04	Картометрический	0,1	-
439	484355.57	2185068.29	Картометрический	0,1	-
440	484353.41	2185067.51	Картометрический	0,1	-
441	484351.42	2185066.56	Картометрический	0,1	-

Раздел 2

Сведения о местоположении границ объекта

Обозначение характерных точек границ	Координаты, м		Метод определения координат характерной точки	Средняя квадратическая погрешность положения характерной точки (Mf), м	Описание обозначения точки на местности (при наличии)
	X	Y			
1	2	3	4	5	6
442	484322.53	2185034.03	Картометрический	0,1	-
443	484314.67	2185039.87	Картометрический	0,1	-
444	484315.96	2185041.50	Картометрический	0,1	-
445	484280.99	2185069.44	Картометрический	0,1	-
446	484267.85	2185079.98	Картометрический	0,1	-
447	484261.85	2185084.66	Картометрический	0,1	-
448	484269.93	2185095.15	Картометрический	0,1	-
431	484289.08	2185120.41	Картометрический	0,1	-
Участок 7					
450	483923.48	2186605.12	Картометрический	0,1	-
451	483928.10	2186602.88	Картометрический	0,1	-
452	483931.54	2186602.03	Картометрический	0,1	-
453	483936.44	2186601.43	Картометрический	0,1	-
454	483953.50	2186580.48	Картометрический	0,1	-
455	483950.50	2186578.06	Картометрический	0,1	-
456	483957.74	2186568.43	Картометрический	0,1	-
457	483966.09	2186573.73	Картометрический	0,1	-
458	483947.51	2186602.82	Картометрический	0,1	-
459	483954.75	2186606.25	Картометрический	0,1	-
460	483958.82	2186610.59	Картометрический	0,1	-
461	483962.73	2186615.08	Картометрический	0,1	-
462	483972.45	2186623.39	Картометрический	0,1	-
463	484007.78	2186629.26	Картометрический	0,1	-
464	484013.26	2186629.95	Картометрический	0,1	-
465	484020.13	2186632.67	Картометрический	0,1	-
466	484036.66	2186641.01	Картометрический	0,1	-
467	484067.65	2186644.73	Картометрический	0,1	-
468	484080.34	2186651.08	Картометрический	0,1	-
469	484083.20	2186662.89	Картометрический	0,1	-
470	484084.79	2186671.38	Картометрический	0,1	-

Раздел 2

Сведения о местоположении границ объекта

Обозначение характерных точек границ	Координаты, м		Метод определения координат характерной точки	Средняя квадратическая погрешность положения характерной точки (Mf), м	Описание обозначения точки на местности (при наличии)
	X	Y			
1	2	3	4	5	6
471	484083.83	2186680.59	Картометрический	0,1	-
472	484080.18	2186689.11	Картометрический	0,1	-
473	484074.07	2186695.66	Картометрический	0,1	-
474	484073.05	2186697.59	Картометрический	0,1	-
475	484054.48	2186698.64	Картометрический	0,1	-
476	484039.74	2186696.01	Картометрический	0,1	-
477	484030.67	2186691.65	Картометрический	0,1	-
478	484026.98	2186687.82	Картометрический	0,1	-
479	484025.12	2186681.71	Картометрический	0,1	-
480	484025.03	2186677.29	Картометрический	0,1	-
481	484026.35	2186672.55	Картометрический	0,1	-
482	484031.83	2186663.21	Картометрический	0,1	-
483	484038.95	2186654.76	Картометрический	0,1	-
484	484047.49	2186649.68	Картометрический	0,1	-
485	484020.38	2186639.98	Картометрический	0,1	-
486	484021.87	2186644.56	Картометрический	0,1	-
487	484021.54	2186654.39	Картометрический	0,1	-
488	484018.77	2186661.55	Картометрический	0,1	-
489	484012.59	2186669.51	Картометрический	0,1	-
490	484005.23	2186683.64	Картометрический	0,1	-
491	483997.28	2186705.54	Картометрический	0,1	-
492	483990.07	2186703.51	Картометрический	0,1	-
493	483995.05	2186684.88	Картометрический	0,1	-
494	483979.03	2186688.56	Картометрический	0,1	-
495	483976.51	2186692.28	Картометрический	0,1	-
496	483974.44	2186702.29	Картометрический	0,1	-
497	483970.77	2186700.12	Картометрический	0,1	-
498	483967.13	2186697.91	Картометрический	0,1	-
499	483969.70	2186694.83	Картометрический	0,1	-
500	483970.94	2186688.49	Картометрический	0,1	-

Раздел 2

Сведения о местоположении границ объекта

Обозначение характерных точек границ	Координаты, м		Метод определения координат характерной точки	Средняя квадратическая погрешность положения характерной точки (Mf), м	Описание обозначения точки на местности (при наличии)
	X	Y			
1	2	3	4	5	6
501	483967.85	2186686.79	Картометрический	0,1	-
502	483974.76	2186674.98	Картометрический	0,1	-
503	483972.41	2186672.09	Картометрический	0,1	-
504	483969.28	2186662.08	Картометрический	0,1	-
505	483969.91	2186651.80	Картометрический	0,1	-
506	483973.33	2186644.05	Картометрический	0,1	-
507	483961.04	2186638.18	Картометрический	0,1	-
508	483960.19	2186640.04	Картометрический	0,1	-
509	483951.25	2186650.86	Картометрический	0,1	-
510	483947.17	2186653.55	Картометрический	0,1	-
511	483944.60	2186655.03	Картометрический	0,1	-
512	483941.72	2186656.25	Картометрический	0,1	-
513	483938.01	2186657.23	Картометрический	0,1	-
514	483933.47	2186657.62	Картометрический	0,1	-
515	483929.14	2186657.32	Картометрический	0,1	-
516	483923.09	2186655.51	Картометрический	0,1	-
517	483918.05	2186652.69	Картометрический	0,1	-
518	483913.45	2186647.44	Картометрический	0,1	-
519	483910.28	2186639.96	Картометрический	0,1	-
520	483909.20	2186633.28	Картометрический	0,1	-
521	483910.16	2186623.57	Картометрический	0,1	-
522	483914.56	2186613.47	Картометрический	0,1	-
450	483923.48	2186605.12	Картометрический	0,1	-
Участок 8					
524	490399.81	2176440.27	Картометрический	0,1	-
525	490401.97	2176441.05	Картометрический	0,1	-
526	490470.03	2176464.25	Картометрический	0,1	-
527	490463.76	2176480.96	Картометрический	0,1	-
528	490458.21	2176495.79	Картометрический	0,1	-
529	490459.29	2176496.13	Картометрический	0,1	-

Раздел 2

Сведения о местоположении границ объекта

Обозначение характерных точек границ	Координаты, м		Метод определения координат характерной точки	Средняя квадратическая погрешность положения характерной точки (Mf), м	Описание обозначения точки на местности (при наличии)
	X	Y			
1	2	3	4	5	6
530	490452.45	2176514.45	Картометрический	0,1	-
531	490442.81	2176542.48	Картометрический	0,1	-
532	490441.23	2176541.95	Картометрический	0,1	-
533	490403.78	2176529.15	Картометрический	0,1	-
534	490376.51	2176519.85	Картометрический	0,1	-
535	490373.51	2176518.93	Картометрический	0,1	-
536	490389.58	2176470.86	Картометрический	0,1	-
524	490399.81	2176440.27	Картометрический	0,1	-
Участок 9					
538	483441.86	2183087.72	Картометрический	0,1	-
539	483579.84	2183200.32	Картометрический	0,1	-
540	483613.17	2183230.12	Картометрический	0,1	-
541	483748.63	2183344.16	Картометрический	0,1	-
542	483728.21	2183374.38	Картометрический	0,1	-
543	483700.82	2183424.78	Картометрический	0,1	-
544	483668.58	2183509.84	Картометрический	0,1	-
545	483647.68	2183597.78	Картометрический	0,1	-
546	483646.35	2183615.04	Картометрический	0,1	-
547	483639.68	2183721.04	Картометрический	0,1	-
548	483641.44	2183743.66	Картометрический	0,1	-
549	483642.27	2183755.46	Картометрический	0,1	-
550	483635.90	2183749.85	Картометрический	0,1	-
551	483621.28	2183750.92	Картометрический	0,1	-
552	483616.37	2183751.28	Картометрический	0,1	-
553	483596.82	2183752.71	Картометрический	0,1	-
554	483574.67	2183754.13	Картометрический	0,1	-
555	483565.72	2183755.07	Картометрический	0,1	-
556	483541.04	2183744.15	Картометрический	0,1	-
557	483528.70	2183755.82	Картометрический	0,1	-
558	483531.02	2183762.96	Картометрический	0,1	-

Раздел 2

Сведения о местоположении границ объекта

Обозначение характерных точек границ	Координаты, м		Метод определения координат характерной точки	Средняя квадратическая погрешность положения характерной точки (Mf), м	Описание обозначения точки на местности (при наличии)
	X	Y			
1	2	3	4	5	6
559	483457.79	2183786.77	Картометрический	0,1	-
560	483453.37	2183786.10	Картометрический	0,1	-
561	483417.92	2183787.33	Картометрический	0,1	-
562	483258.35	2183851.26	Картометрический	0,1	-
563	483248.90	2183849.94	Картометрический	0,1	-
564	483250.97	2183859.66	Картометрический	0,1	-
565	483248.67	2183874.78	Картометрический	0,1	-
566	483243.11	2183880.67	Картометрический	0,1	-
567	483235.25	2183882.93	Картометрический	0,1	-
568	483228.72	2183882.34	Картометрический	0,1	-
569	483224.35	2183878.29	Картометрический	0,1	-
570	483218.59	2183885.51	Картометрический	0,1	-
571	483226.18	2183846.33	Картометрический	0,1	-
572	483232.36	2183810.85	Картометрический	0,1	-
573	483238.46	2183776.38	Картометрический	0,1	-
574	483254.36	2183686.65	Картометрический	0,1	-
575	483268.90	2183610.69	Картометрический	0,1	-
576	483280.22	2183612.42	Картометрический	0,1	-
577	483369.52	2183628.36	Картометрический	0,1	-
578	483376.33	2183629.34	Картометрический	0,1	-
579	483377.03	2183624.09	Картометрический	0,1	-
580	483403.17	2183627.64	Картометрический	0,1	-
581	483453.98	2183634.50	Картометрический	0,1	-
582	483474.48	2183584.48	Картометрический	0,1	-
583	483477.42	2183584.54	Картометрический	0,1	-
584	483491.52	2183604.19	Картометрический	0,1	-
585	483505.64	2183611.84	Картометрический	0,1	-
586	483529.20	2183613.60	Картометрический	0,1	-
587	483530.06	2183600.11	Картометрический	0,1	-
588	483548.48	2183601.28	Картометрический	0,1	-

Раздел 2

Сведения о местоположении границ объекта

Обозначение характерных точек границ	Координаты, м		Метод определения координат характерной точки	Средняя квадратическая погрешность положения характерной точки (Mf), м	Описание обозначения точки на местности (при наличии)
	X	Y			
1	2	3	4	5	6
589	483547.62	2183614.82	Картометрический	0,1	-
590	483562.68	2183604.64	Картометрический	0,1	-
591	483573.59	2183580.09	Картометрический	0,1	-
592	483572.68	2183538.10	Картометрический	0,1	-
593	483569.95	2183500.55	Картометрический	0,1	-
594	483573.55	2183417.13	Картометрический	0,1	-
595	483574.21	2183398.41	Картометрический	0,1	-
596	483575.01	2183376.08	Картометрический	0,1	-
597	483575.62	2183358.93	Картометрический	0,1	-
598	483571.00	2183337.06	Картометрический	0,1	-
599	483568.40	2183319.02	Картометрический	0,1	-
600	483551.23	2183301.29	Картометрический	0,1	-
601	483540.72	2183295.43	Картометрический	0,1	-
602	483495.53	2183296.17	Картометрический	0,1	-
603	483496.56	2183301.92	Картометрический	0,1	-
604	483496.58	2183308.74	Картометрический	0,1	-
605	483493.76	2183326.17	Картометрический	0,1	-
606	483497.45	2183364.69	Картометрический	0,1	-
607	483498.13	2183420.37	Картометрический	0,1	-
608	483493.40	2183466.50	Картометрический	0,1	-
609	483485.30	2183464.93	Картометрический	0,1	-
610	483485.12	2183466.87	Картометрический	0,1	-
611	483360.06	2183446.35	Картометрический	0,1	-
612	483309.39	2183438.06	Картометрический	0,1	-
613	483302.22	2183436.61	Картометрический	0,1	-
614	483333.34	2183274.10	Картометрический	0,1	-
615	483348.19	2183220.06	Картометрический	0,1	-
616	483349.97	2183224.03	Картометрический	0,1	-
617	483356.28	2183226.95	Картометрический	0,1	-
618	483359.34	2183225.07	Картометрический	0,1	-

Раздел 2

Сведения о местоположении границ объекта

Обозначение характерных точек границ	Координаты, м		Метод определения координат характерной точки	Средняя квадратическая погрешность положения характерной точки (Mf), м	Описание обозначения точки на местности (при наличии)
	X	Y			
1	2	3	4	5	6
619	483362.81	2183220.42	Картометрический	0,1	-
620	483389.74	2183181.57	Картометрический	0,1	-
621	483397.66	2183170.24	Картометрический	0,1	-
622	483432.56	2183108.12	Картометрический	0,1	-
538	483441.86	2183087.72	Картометрический	0,1	-
624	483457.48	2183165.91	Картометрический	0,1	-
625	483429.88	2183208.04	Картометрический	0,1	-
626	483392.76	2183275.46	Картометрический	0,1	-
627	483389.56	2183297.36	Картометрический	0,1	-
628	483464.69	2183311.35	Картометрический	0,1	-
629	483466.73	2183310.48	Картометрический	0,1	-
630	483470.05	2183311.11	Картометрический	0,1	-
631	483471.79	2183312.80	Картометрический	0,1	-
632	483483.89	2183314.90	Картометрический	0,1	-
633	483486.12	2183313.62	Картометрический	0,1	-
634	483490.89	2183249.66	Картометрический	0,1	-
635	483495.69	2183235.53	Картометрический	0,1	-
636	483494.48	2183231.54	Картометрический	0,1	-
637	483495.67	2183229.33	Картометрический	0,1	-
638	483498.00	2183228.04	Картометрический	0,1	-
639	483493.81	2183207.11	Картометрический	0,1	-
640	483494.73	2183194.77	Картометрический	0,1	-
624	483457.48	2183165.91	Картометрический	0,1	-
Участок 10					
642	483931.12	2186701.07	Картометрический	0,1	-
643	483932.42	2186692.00	Картометрический	0,1	-
644	483982.12	2186723.49	Картометрический	0,1	-
645	483979.53	2186727.25	Картометрический	0,1	-
646	483973.22	2186739.95	Картометрический	0,1	-
647	483973.41	2186757.32	Картометрический	0,1	-

Раздел 2

Сведения о местоположении границ объекта

Обозначение характерных точек границ	Координаты, м		Метод определения координат характерной точки	Средняя квадратическая погрешность положения характерной точки (Mf), м	Описание обозначения точки на местности (при наличии)
	X	Y			
1	2	3	4	5	6
648	483955.12	2186758.12	Картометрический	0,1	-
649	483955.88	2186775.29	Картометрический	0,1	-
650	483955.90	2186779.56	Картометрический	0,1	-
651	483956.27	2186788.65	Картометрический	0,1	-
652	483987.11	2186789.11	Картометрический	0,1	-
653	484023.60	2186788.42	Картометрический	0,1	-
654	484023.47	2186781.43	Картометрический	0,1	-
655	484024.45	2186778.19	Картометрический	0,1	-
656	484025.01	2186766.15	Картометрический	0,1	-
657	484023.21	2186763.92	Картометрический	0,1	-
658	484017.00	2186763.04	Картометрический	0,1	-
659	484012.55	2186759.54	Картометрический	0,1	-
660	484014.71	2186738.99	Картометрический	0,1	-
661	484030.39	2186742.31	Картометрический	0,1	-
662	484056.12	2186747.00	Картометрический	0,1	-
663	484080.09	2186750.52	Картометрический	0,1	-
664	484086.15	2186750.50	Картометрический	0,1	-
665	484085.96	2186755.92	Картометрический	0,1	-
666	484076.48	2186755.54	Картометрический	0,1	-
667	484050.88	2186760.30	Картометрический	0,1	-
668	484060.56	2186796.98	Картометрический	0,1	-
669	484059.96	2186799.51	Картометрический	0,1	-
670	484060.12	2186802.36	Картометрический	0,1	-
671	484062.27	2186808.87	Картометрический	0,1	-
672	484073.23	2186809.53	Картометрический	0,1	-
673	484072.63	2186817.73	Картометрический	0,1	-
674	484071.66	2186817.66	Картометрический	0,1	-
675	484074.62	2186837.86	Картометрический	0,1	-
676	484084.53	2186865.45	Картометрический	0,1	-
677	484090.17	2186863.94	Картометрический	0,1	-

Раздел 2

Сведения о местоположении границ объекта

Обозначение характерных точек границ	Координаты, м		Метод определения координат характерной точки	Средняя квадратическая погрешность положения характерной точки (Mf), м	Описание обозначения точки на местности (при наличии)
	X	Y			
1	2	3	4	5	6
678	484101.92	2186906.98	Картометрический	0,1	-
679	484118.24	2186908.54	Картометрический	0,1	-
680	484232.57	2186855.87	Картометрический	0,1	-
681	484114.98	2186917.29	Картометрический	0,1	-
682	483928.09	2186913.28	Картометрический	0,1	-
683	483922.22	2186916.72	Картометрический	0,1	-
684	483921.88	2186920.28	Картометрический	0,1	-
685	483921.56	2186921.45	Картометрический	0,1	-
686	483919.41	2186928.38	Картометрический	0,1	-
687	483869.74	2186999.63	Картометрический	0,1	-
688	483864.90	2187007.68	Картометрический	0,1	-
689	483860.74	2187148.78	Картометрический	0,1	-
690	483862.09	2187155.26	Картометрический	0,1	-
691	483864.24	2187161.95	Картометрический	0,1	-
692	483867.91	2187170.92	Картометрический	0,1	-
693	483874.93	2187186.25	Картометрический	0,1	-
694	483878.78	2187192.53	Картометрический	0,1	-
695	483929.82	2187252.46	Картометрический	0,1	-
696	483937.06	2187255.98	Картометрический	0,1	-
697	483945.77	2187258.42	Картометрический	0,1	-
698	483950.59	2187259.58	Картометрический	0,1	-
699	483956.80	2187261.34	Картометрический	0,1	-
700	483959.93	2187263.83	Картометрический	0,1	-
701	483961.53	2187266.71	Картометрический	0,1	-
702	483962.96	2187269.79	Картометрический	0,1	-
703	483963.70	2187274.68	Картометрический	0,1	-
704	483947.74	2187549.40	Картометрический	0,1	-
705	483940.00	2187546.86	Картометрический	0,1	-
706	483923.67	2187540.94	Картометрический	0,1	-
707	483901.10	2187532.32	Картометрический	0,1	-

Раздел 2

Сведения о местоположении границ объекта

Обозначение характерных точек границ	Координаты, м		Метод определения координат характерной точки	Средняя квадратическая погрешность положения характерной точки (Mf), м	Описание обозначения точки на местности (при наличии)
	X	Y			
1	2	3	4	5	6
708	483883.99	2187526.37	Картометрический	0,1	-
709	483872.64	2187522.20	Картометрический	0,1	-
710	483856.28	2187488.96	Картометрический	0,1	-
711	483739.16	2187277.36	Картометрический	0,1	-
712	483704.89	2187198.44	Картометрический	0,1	-
713	483679.85	2187120.52	Картометрический	0,1	-
714	483673.78	2187104.70	Картометрический	0,1	-
715	483677.30	2187100.93	Картометрический	0,1	-
716	483698.74	2187002.99	Картометрический	0,1	-
717	483704.10	2186974.08	Картометрический	0,1	-
718	483693.91	2186966.28	Картометрический	0,1	-
719	483691.29	2186963.19	Картометрический	0,1	-
720	483688.49	2186904.94	Картометрический	0,1	-
721	483688.87	2186902.44	Картометрический	0,1	-
722	483688.03	2186895.22	Картометрический	0,1	-
723	483713.75	2186885.18	Картометрический	0,1	-
724	483808.78	2186913.30	Картометрический	0,1	-
725	483867.69	2186924.38	Картометрический	0,1	-
726	483873.27	2186924.37	Картометрический	0,1	-
727	483846.75	2186866.27	Картометрический	0,1	-
728	483882.34	2186815.59	Картометрический	0,1	-
729	483885.41	2186811.22	Картометрический	0,1	-
730	483888.43	2186806.91	Картометрический	0,1	-
731	483901.66	2186788.91	Картометрический	0,1	-
732	483901.34	2186775.68	Картометрический	0,1	-
733	483902.28	2186773.22	Картометрический	0,1	-
734	483927.45	2186750.82	Картометрический	0,1	-
735	483953.08	2186714.85	Картометрический	0,1	-
642	483931.12	2186701.07	Картометрический	0,1	-

Участок 11

Раздел 2

Сведения о местоположении границ объекта

Обозначение характерных точек границ	Координаты, м		Метод определения координат характерной точки	Средняя квадратическая погрешность положения характерной точки (Mf), м	Описание обозначения точки на местности (при наличии)
	X	Y			
1	2	3	4	5	6
737	490398.31	2178115.57	Картометрический	0,1	-
738	490404.05	2178114.38	Картометрический	0,1	-
739	490413.25	2178114.24	Картометрический	0,1	-
740	490427.32	2178113.20	Картометрический	0,1	-
741	490473.91	2178109.25	Картометрический	0,1	-
742	490573.81	2178096.41	Картометрический	0,1	-
743	490622.60	2178075.62	Картометрический	0,1	-
744	490636.32	2178102.75	Картометрический	0,1	-
745	490650.75	2178132.00	Картометрический	0,1	-
746	490731.11	2178270.92	Картометрический	0,1	-
747	490646.81	2178318.66	Картометрический	0,1	-
748	490558.23	2178368.82	Картометрический	0,1	-
749	490545.05	2178376.28	Картометрический	0,1	-
750	490537.54	2178364.94	Картометрический	0,1	-
751	490463.38	2178321.06	Картометрический	0,1	-
752	490429.38	2178299.03	Картометрический	0,1	-
753	490419.46	2178292.07	Картометрический	0,1	-
754	490385.84	2178267.75	Картометрический	0,1	-
755	490354.02	2178242.74	Картометрический	0,1	-
756	490334.46	2178237.13	Картометрический	0,1	-
757	490338.06	2178209.96	Картометрический	0,1	-
758	490343.53	2178194.33	Картометрический	0,1	-
759	490353.15	2178176.95	Картометрический	0,1	-
760	490363.10	2178164.62	Картометрический	0,1	-
761	490373.73	2178154.43	Картометрический	0,1	-
762	490377.26	2178143.01	Картометрический	0,1	-
763	490379.68	2178138.66	Картометрический	0,1	-
764	490392.71	2178120.55	Картометрический	0,1	-
737	490398.31	2178115.57	Картометрический	0,1	-
766	490447.62	2178210.20	Картометрический	0,1	-

Раздел 2

Сведения о местоположении границ объекта

Обозначение характерных точек границ	Координаты, м		Метод определения координат характерной точки	Средняя квадратическая погрешность положения характерной точки (Mf), м	Описание обозначения точки на местности (при наличии)
	X	Y			
1	2	3	4	5	6
767	490465.68	2178226.27	Картометрический	0,1	-
768	490470.54	2178239.84	Картометрический	0,1	-
769	490477.88	2178237.20	Картометрический	0,1	-
770	490493.80	2178227.82	Картометрический	0,1	-
771	490537.18	2178203.32	Картометрический	0,1	-
772	490552.45	2178204.37	Картометрический	0,1	-
773	490545.06	2178180.21	Картометрический	0,1	-
774	490537.61	2178159.77	Картометрический	0,1	-
775	490441.31	2178179.43	Картометрический	0,1	-
766	490447.62	2178210.20	Картометрический	0,1	-
Участок 12					
777	485088.79	2185243.17	Картометрический	0,1	-
778	485097.60	2185258.44	Картометрический	0,1	-
779	485091.95	2185262.59	Картометрический	0,1	-
780	485069.45	2185276.36	Картометрический	0,1	-
781	485068.02	2185273.77	Картометрический	0,1	-
782	485057.64	2185279.51	Картометрический	0,1	-
783	485026.50	2185298.49	Картометрический	0,1	-
784	485041.35	2185320.34	Картометрический	0,1	-
785	485043.59	2185318.97	Картометрический	0,1	-
786	485092.88	2185404.51	Картометрический	0,1	-
787	485119.94	2185451.21	Картометрический	0,1	-
788	485184.11	2185413.70	Картометрический	0,1	-
789	485185.92	2185412.48	Картометрический	0,1	-
790	485195.85	2185429.81	Картометрический	0,1	-
791	485226.71	2185483.65	Картометрический	0,1	-
792	485255.57	2185528.04	Картометрический	0,1	-
793	485257.16	2185528.91	Картометрический	0,1	-
794	485267.35	2185533.85	Картометрический	0,1	-
795	485245.56	2185542.96	Картометрический	0,1	-

Раздел 2

Сведения о местоположении границ объекта

Обозначение характерных точек границ	Координаты, м		Метод определения координат характерной точки	Средняя квадратическая погрешность положения характерной точки (Mf), м	Описание обозначения точки на местности (при наличии)
	X	Y			
1	2	3	4	5	6
796	485206.19	2185595.35	Картометрический	0,1	-
797	485241.66	2185620.02	Картометрический	0,1	-
798	485170.20	2185724.63	Картометрический	0,1	-
799	484991.26	2185599.07	Картометрический	0,1	-
800	484920.96	2185549.74	Картометрический	0,1	-
801	484888.05	2185492.48	Картометрический	0,1	-
802	484881.55	2185480.84	Картометрический	0,1	-
803	484860.09	2185441.99	Картометрический	0,1	-
804	484827.24	2185386.26	Картометрический	0,1	-
805	484800.89	2185343.76	Картометрический	0,1	-
806	484781.56	2185307.68	Картометрический	0,1	-
807	484856.97	2185216.60	Картометрический	0,1	-
808	484874.40	2185230.03	Картометрический	0,1	-
809	484895.11	2185244.53	Картометрический	0,1	-
810	484901.20	2185249.18	Картометрический	0,1	-
811	484925.49	2185266.28	Картометрический	0,1	-
812	484963.35	2185218.84	Картометрический	0,1	-
813	484945.20	2185198.87	Картометрический	0,1	-
814	484937.89	2185191.91	Картометрический	0,1	-
815	484927.94	2185184.82	Картометрический	0,1	-
816	484913.21	2185174.31	Картометрический	0,1	-
817	484898.01	2185163.74	Картометрический	0,1	-
818	484920.32	2185136.70	Картометрический	0,1	-
819	484930.58	2185129.54	Картометрический	0,1	-
820	484939.36	2185124.54	Картометрический	0,1	-
821	484947.06	2185121.77	Картометрический	0,1	-
822	484957.80	2185119.57	Картометрический	0,1	-
823	484966.78	2185118.77	Картометрический	0,1	-
824	484979.74	2185119.81	Картометрический	0,1	-
825	484990.20	2185121.09	Картометрический	0,1	-

Раздел 2

Сведения о местоположении границ объекта

Обозначение характерных точек границ	Координаты, м		Метод определения координат характерной точки	Средняя квадратическая погрешность положения характерной точки (Mf), м	Описание обозначения точки на местности (при наличии)
	X	Y			
1	2	3	4	5	6
826	485000.83	2185125.46	Картометрический	0,1	-
827	485014.53	2185133.26	Картометрический	0,1	-
828	485025.70	2185143.59	Картометрический	0,1	-
829	485071.70	2185213.24	Картометрический	0,1	-
830	485075.43	2185219.50	Картометрический	0,1	-
831	485069.87	2185223.02	Картометрический	0,1	-
832	485067.73	2185224.63	Картометрический	0,1	-
833	485045.66	2185238.38	Картометрический	0,1	-
834	485058.52	2185261.75	Картометрический	0,1	-
835	485082.89	2185246.65	Картометрический	0,1	-
777	485088.79	2185243.17	Картометрический	0,1	-
837	485195.16	2185604.19	Картометрический	0,1	-
838	485185.80	2185588.58	Картометрический	0,1	-
839	485158.77	2185541.92	Картометрический	0,1	-
840	485134.82	2185498.85	Картометрический	0,1	-
841	485125.98	2185484.15	Картометрический	0,1	-
842	485087.04	2185419.46	Картометрический	0,1	-
843	485084.99	2185417.74	Картометрический	0,1	-
844	485082.46	2185417.56	Картометрический	0,1	-
845	485068.93	2185436.89	Картометрический	0,1	-
846	485052.02	2185463.39	Картометрический	0,1	-
847	485037.61	2185487.82	Картометрический	0,1	-
848	485062.27	2185526.88	Картометрический	0,1	-
849	485046.12	2185537.55	Картометрический	0,1	-
850	485068.12	2185570.73	Картометрический	0,1	-
851	485071.46	2185574.69	Картометрический	0,1	-
852	485106.92	2185600.60	Картометрический	0,1	-
853	485142.25	2185647.40	Картометрический	0,1	-
854	485149.48	2185641.53	Картометрический	0,1	-
837	485195.16	2185604.19	Картометрический	0,1	-

Раздел 2

Сведения о местоположении границ объекта

Обозначение характерных точек границ	Координаты, м		Метод определения координат характерной точки	Средняя квадратическая погрешность положения характерной точки (Mf), м	Описание обозначения точки на местности (при наличии)
	X	Y			
1	2	3	4	5	6
Участок 13					
856	485154.31	2182891.83	Картометрический	0,1	-
857	485159.33	2182886.04	Картометрический	0,1	-
858	485174.27	2182906.42	Картометрический	0,1	-
859	485176.56	2182909.56	Картометрический	0,1	-
860	485209.94	2182886.37	Картометрический	0,1	-
861	485203.81	2182878.37	Картометрический	0,1	-
862	485220.32	2182866.86	Картометрический	0,1	-
863	485216.51	2182861.33	Картометрический	0,1	-
864	485205.20	2182844.89	Картометрический	0,1	-
865	485213.94	2182836.89	Картометрический	0,1	-
866	485263.76	2182802.28	Картометрический	0,1	-
867	485334.64	2182750.64	Картометрический	0,1	-
868	485300.79	2182700.20	Картометрический	0,1	-
869	485348.19	2182664.70	Картометрический	0,1	-
870	485411.17	2182620.94	Картометрический	0,1	-
871	485416.07	2182618.61	Картометрический	0,1	-
872	485508.00	2182555.32	Картометрический	0,1	-
873	485525.10	2182546.07	Картометрический	0,1	-
874	485532.40	2182544.25	Картометрический	0,1	-
875	485542.36	2182544.25	Картометрический	0,1	-
876	485549.66	2182545.58	Картометрический	0,1	-
877	485568.24	2182554.20	Картометрический	0,1	-
878	485768.94	2182698.51	Картометрический	0,1	-
879	485830.37	2182742.68	Картометрический	0,1	-
880	485922.62	2182862.13	Картометрический	0,1	-
881	485856.32	2182914.71	Картометрический	0,1	-
882	485854.44	2182916.39	Картометрический	0,1	-
883	485828.08	2182944.53	Картометрический	0,1	-
884	485821.48	2182952.98	Картометрический	0,1	-

Раздел 2

Сведения о местоположении границ объекта

Обозначение характерных точек границ	Координаты, м		Метод определения координат характерной точки	Средняя квадратическая погрешность положения характерной точки (Mf), м	Описание обозначения точки на местности (при наличии)
	X	Y			
1	2	3	4	5	6
885	485754.53	2183036.80	Картометрический	0,1	-
886	485742.60	2183051.88	Картометрический	0,1	-
887	485494.15	2183254.25	Картометрический	0,1	-
888	485467.31	2183271.97	Картометрический	0,1	-
889	485437.59	2183291.62	Картометрический	0,1	-
890	485432.44	2183294.69	Картометрический	0,1	-
891	485367.16	2183336.50	Картометрический	0,1	-
892	485307.30	2183363.39	Картометрический	0,1	-
893	485274.78	2183377.20	Картометрический	0,1	-
894	485247.20	2183384.32	Картометрический	0,1	-
895	485225.66	2183390.91	Картометрический	0,1	-
896	485103.61	2183150.29	Картометрический	0,1	-
897	485100.73	2183144.61	Картометрический	0,1	-
898	485047.28	2183038.23	Картометрический	0,1	-
899	485037.48	2183007.65	Картометрический	0,1	-
900	485052.60	2182998.74	Картометрический	0,1	-
901	485057.78	2182993.47	Картометрический	0,1	-
902	485055.78	2182988.34	Картометрический	0,1	-
903	485049.06	2182971.11	Картометрический	0,1	-
904	485089.08	2182938.24	Картометрический	0,1	-
905	485094.12	2182955.53	Картометрический	0,1	-
906	485126.07	2182922.16	Картометрический	0,1	-
907	485140.50	2182907.09	Картометрический	0,1	-
856	485154.31	2182891.83	Картометрический	0,1	-
909	485306.69	2183233.03	Картометрический	0,1	-
910	485327.10	2183179.86	Картометрический	0,1	-
911	485337.39	2183146.38	Картометрический	0,1	-
912	485334.04	2183126.23	Картометрический	0,1	-
913	485269.13	2183122.92	Картометрический	0,1	-
914	485217.65	2183147.42	Картометрический	0,1	-

Раздел 2

Сведения о местоположении границ объекта

Обозначение характерных точек границ	Координаты, м		Метод определения координат характерной точки	Средняя квадратическая погрешность положения характерной точки (Mf), м	Описание обозначения точки на местности (при наличии)
	X	Y			
1	2	3	4	5	6
915	485197.29	2183158.29	Картометрический	0,1	-
916	485197.05	2183164.63	Картометрический	0,1	-
917	485208.42	2183186.87	Картометрический	0,1	-
918	485210.15	2183188.04	Картометрический	0,1	-
919	485228.08	2183226.94	Картометрический	0,1	-
920	485229.68	2183229.05	Картометрический	0,1	-
909	485306.69	2183233.03	Картометрический	0,1	-
922	485656.53	2183004.90	Картометрический	0,1	-
923	485706.87	2182971.77	Картометрический	0,1	-
924	485743.32	2182909.22	Картометрический	0,1	-
925	485658.24	2182866.08	Картометрический	0,1	-
926	485588.48	2182914.58	Картометрический	0,1	-
922	485656.53	2183004.90	Картометрический	0,1	-
928	485433.29	2182937.00	Картометрический	0,1	-
929	485448.54	2182916.99	Картометрический	0,1	-
930	485384.14	2182818.82	Картометрический	0,1	-
931	485324.64	2182860.54	Картометрический	0,1	-
932	485334.34	2182875.42	Картометрический	0,1	-
933	485323.39	2182882.83	Картометрический	0,1	-
934	485319.76	2182877.76	Картометрический	0,1	-
935	485265.54	2182914.31	Картометрический	0,1	-
936	485254.85	2182899.48	Картометрический	0,1	-
937	485253.67	2182900.52	Картометрический	0,1	-
938	485252.65	2182899.19	Картометрический	0,1	-
939	485237.52	2182909.81	Картометрический	0,1	-
940	485244.41	2182919.54	Картометрический	0,1	-
941	485247.63	2182917.47	Картометрический	0,1	-
942	485252.07	2182923.80	Картометрический	0,1	-
943	485218.47	2182946.86	Картометрический	0,1	-
944	485213.89	2182950.75	Картометрический	0,1	-

Раздел 2

Сведения о местоположении границ объекта

Обозначение характерных точек границ	Координаты, м		Метод определения координат характерной точки	Средняя квадратическая погрешность положения характерной точки (Mf), м	Описание обозначения точки на местности (при наличии)
	X	Y			
1	2	3	4	5	6
945	485076.41	2183036.39	Картометрический	0,1	-
946	485085.85	2183053.10	Картометрический	0,1	-
947	485119.36	2183122.95	Картометрический	0,1	-
948	485117.69	2183123.93	Картометрический	0,1	-
949	485118.82	2183126.30	Картометрический	0,1	-
950	485120.52	2183125.44	Картометрический	0,1	-
951	485122.75	2183130.08	Картометрический	0,1	-
952	485233.91	2183076.24	Картометрический	0,1	-
953	485249.90	2183059.36	Картометрический	0,1	-
954	485270.26	2183047.98	Картометрический	0,1	-
955	485267.18	2183042.66	Картометрический	0,1	-
956	485272.78	2183039.24	Картометрический	0,1	-
957	485318.46	2183009.47	Картометрический	0,1	-
958	485340.89	2182993.93	Картометрический	0,1	-
959	485365.36	2182977.64	Картометрический	0,1	-
960	485367.27	2182980.42	Картометрический	0,1	-
928	485433.29	2182937.00	Картометрический	0,1	-
962	485485.01	2183099.76	Картометрический	0,1	-
963	485500.26	2183089.72	Картометрический	0,1	-
964	485492.88	2183075.16	Картометрический	0,1	-
965	485492.42	2183072.08	Картометрический	0,1	-
966	485496.90	2183069.18	Картометрический	0,1	-
967	485568.63	2183052.19	Картометрический	0,1	-
968	485583.21	2183018.66	Картометрический	0,1	-
969	485582.96	2183017.72	Картометрический	0,1	-
970	485514.83	2182975.47	Картометрический	0,1	-
971	485453.30	2182982.80	Картометрический	0,1	-
972	485429.40	2183027.91	Картометрический	0,1	-
973	485436.68	2183047.66	Картометрический	0,1	-
962	485485.01	2183099.76	Картометрический	0,1	-

Раздел 2

Сведения о местоположении границ объекта

Обозначение характерных точек границ	Координаты, м		Метод определения координат характерной точки	Средняя квадратическая погрешность положения характерной точки (Mf), м	Описание обозначения точки на местности (при наличии)
	X	Y			
1	2	3	4	5	6
975	485483.13	2182730.01	Картометрический	0,1	-
976	485549.52	2182679.24	Картометрический	0,1	-
977	485523.44	2182641.88	Картометрический	0,1	-
978	485453.78	2182691.37	Картометрический	0,1	-
979	485455.05	2182693.61	Картометрический	0,1	-
980	485475.45	2182721.28	Картометрический	0,1	-
975	485483.13	2182730.01	Картометрический	0,1	-
Участок 14					
982	490114.00	2176315.92	Картометрический	0,1	-
983	490181.45	2176324.42	Картометрический	0,1	-
984	490182.39	2176318.88	Картометрический	0,1	-
985	490186.66	2176293.76	Картометрический	0,1	-
986	490193.72	2176260.11	Картометрический	0,1	-
987	490197.80	2176239.96	Картометрический	0,1	-
988	490199.73	2176230.79	Картометрический	0,1	-
989	490202.41	2176231.26	Картометрический	0,1	-
990	490218.57	2176235.82	Картометрический	0,1	-
991	490223.00	2176237.06	Картометрический	0,1	-
992	490227.54	2176238.35	Картометрический	0,1	-
993	490225.62	2176245.06	Картометрический	0,1	-
994	490244.12	2176252.35	Картометрический	0,1	-
995	490242.63	2176256.80	Картометрический	0,1	-
996	490247.87	2176258.49	Картометрический	0,1	-
997	490247.09	2176260.90	Картометрический	0,1	-
998	490251.79	2176262.44	Картометрический	0,1	-
999	490252.70	2176260.11	Картометрический	0,1	-
1000	490258.07	2176261.78	Картометрический	0,1	-
1001	490259.69	2176257.13	Картометрический	0,1	-
1002	490259.88	2176257.19	Картометрический	0,1	-
1003	490262.96	2176257.78	Картометрический	0,1	-

Раздел 2

Сведения о местоположении границ объекта

Обозначение характерных точек границ	Координаты, м		Метод определения координат характерной точки	Средняя квадратическая погрешность положения характерной точки (Mf), м	Описание обозначения точки на местности (при наличии)
	X	Y			
1	2	3	4	5	6
1004	490266.00	2176258.54	Картометрический	0,1	-
1005	490262.48	2176275.17	Картометрический	0,1	-
1006	490262.16	2176276.21	Картометрический	0,1	-
1007	490259.99	2176284.83	Картометрический	0,1	-
1008	490258.59	2176291.10	Картометрический	0,1	-
1009	490257.59	2176294.23	Картометрический	0,1	-
1010	490254.18	2176305.75	Картометрический	0,1	-
1011	490254.62	2176305.87	Картометрический	0,1	-
1012	490247.18	2176333.58	Картометрический	0,1	-
1013	490246.22	2176336.82	Картометрический	0,1	-
1014	490244.88	2176341.92	Картометрический	0,1	-
1015	490252.12	2176343.59	Картометрический	0,1	-
1016	490261.47	2176305.42	Картометрический	0,1	-
1017	490265.60	2176289.01	Картометрический	0,1	-
1018	490272.30	2176261.11	Картометрический	0,1	-
1019	490278.39	2176234.59	Картометрический	0,1	-
1020	490293.49	2176168.81	Картометрический	0,1	-
1021	490421.48	2176191.05	Картометрический	0,1	-
1022	490457.09	2176196.88	Картометрический	0,1	-
1023	490473.02	2176199.72	Картометрический	0,1	-
1024	490446.42	2176276.19	Картометрический	0,1	-
1025	490441.37	2176291.22	Картометрический	0,1	-
1026	490431.18	2176320.46	Картометрический	0,1	-
1027	490348.54	2176561.38	Картометрический	0,1	-
1028	490332.67	2176606.38	Картометрический	0,1	-
1029	490329.38	2176615.74	Картометрический	0,1	-
1030	490301.60	2176595.59	Картометрический	0,1	-
1031	490207.44	2176531.30	Картометрический	0,1	-
1032	490175.73	2176512.41	Картометрический	0,1	-
1033	490149.96	2176498.00	Картометрический	0,1	-

Раздел 2

Сведения о местоположении границ объекта

Обозначение характерных точек границ	Координаты, м		Метод определения координат характерной точки	Средняя квадратическая погрешность положения характерной точки (Mf), м	Описание обозначения точки на местности (при наличии)
	X	Y			
1	2	3	4	5	6
1034	490076.12	2176465.13	Картометрический	0,1	-
1035	490092.78	2176393.83	Картометрический	0,1	-
982	490114.00	2176315.92	Картометрический	0,1	-
Участок 15					
1037	484089.60	2184540.86	Картометрический	0,1	-
1038	484089.34	2184539.66	Картометрический	0,1	-
1039	484089.22	2184538.66	Картометрический	0,1	-
1040	484089.16	2184537.65	Картометрический	0,1	-
1041	484089.18	2184536.65	Картометрический	0,1	-
1042	484089.24	2184535.65	Картометрический	0,1	-
1043	484089.36	2184534.65	Картометрический	0,1	-
1044	484089.82	2184532.69	Картометрический	0,1	-
1045	484090.50	2184530.81	Картометрический	0,1	-
1046	484090.94	2184529.89	Картометрический	0,1	-
1047	484091.96	2184528.17	Картометрический	0,1	-
1048	484092.56	2184527.36	Картометрический	0,1	-
1049	484093.89	2184525.84	Картометрический	0,1	-
1050	484095.39	2184524.52	Картометрический	0,1	-
1051	484096.26	2184523.93	Картометрический	0,1	-
1052	484190.88	2184460.20	Картометрический	0,1	-
1053	484199.19	2184454.42	Картометрический	0,1	-
1054	484213.35	2184444.70	Картометрический	0,1	-
1055	484222.85	2184434.69	Картометрический	0,1	-
1056	484230.39	2184426.18	Картометрический	0,1	-
1057	484237.78	2184416.60	Картометрический	0,1	-
1058	484239.01	2184414.76	Картометрический	0,1	-
1059	484285.58	2184383.40	Картометрический	0,1	-
1060	484362.76	2184333.83	Картометрический	0,1	-
1061	484381.84	2184321.84	Картометрический	0,1	-
1062	484598.01	2184603.85	Картометрический	0,1	-

Раздел 2

Сведения о местоположении границ объекта

Обозначение характерных точек границ	Координаты, м		Метод определения координат характерной точки	Средняя квадратическая погрешность положения характерной точки (Mf), м	Описание обозначения точки на местности (при наличии)
	X	Y			
1	2	3	4	5	6
1063	484608.34	2184620.16	Картометрический	0,1	-
1064	484618.22	2184645.78	Картометрический	0,1	-
1065	484387.71	2184773.05	Картометрический	0,1	-
1066	484285.12	2184832.03	Картометрический	0,1	-
1067	484164.31	2184651.90	Картометрический	0,1	-
1037	484089.60	2184540.86	Картометрический	0,1	-
1069	484495.61	2184546.08	Картометрический	0,1	-
1070	484468.40	2184510.18	Картометрический	0,1	-
1071	484444.39	2184478.48	Картометрический	0,1	-
1072	484418.87	2184444.07	Картометрический	0,1	-
1073	484416.82	2184442.31	Картометрический	0,1	-
1074	484357.78	2184482.39	Картометрический	0,1	-
1075	484353.27	2184492.05	Картометрический	0,1	-
1076	484402.41	2184562.65	Картометрический	0,1	-
1077	484421.09	2184588.99	Картометрический	0,1	-
1078	484430.13	2184583.88	Картометрический	0,1	-
1079	484482.01	2184553.94	Картометрический	0,1	-
1069	484495.61	2184546.08	Картометрический	0,1	-
Участок 16					
1081	484849.98	2186403.92	Картометрический	0,1	-
1082	484834.83	2186404.17	Картометрический	0,1	-
1083	484832.75	2186447.34	Картометрический	0,1	-
1084	484832.89	2186474.68	Картометрический	0,1	-
1085	484851.29	2186477.66	Картометрический	0,1	-
1086	484852.65	2186491.98	Картометрический	0,1	-
1087	484884.29	2186493.69	Картометрический	0,1	-
1088	484895.28	2186505.30	Картометрический	0,1	-
1089	484896.66	2186539.68	Картометрический	0,1	-
1090	484897.72	2186546.81	Картометрический	0,1	-
1091	484900.77	2186568.19	Картометрический	0,1	-

Раздел 2

Сведения о местоположении границ объекта

Обозначение характерных точек границ	Координаты, м		Метод определения координат характерной точки	Средняя квадратическая погрешность положения характерной точки (Mf), м	Описание обозначения точки на местности (при наличии)
	X	Y			
1	2	3	4	5	6
1092	484694.28	2186535.69	Картометрический	0,1	-
1093	484609.72	2186507.26	Картометрический	0,1	-
1094	484607.93	2186506.66	Картометрический	0,1	-
1095	484605.60	2186505.35	Картометрический	0,1	-
1096	484597.36	2186496.55	Картометрический	0,1	-
1097	484563.55	2186458.61	Картометрический	0,1	-
1098	484527.27	2186414.41	Картометрический	0,1	-
1099	484525.46	2186411.19	Картометрический	0,1	-
1100	484519.79	2186397.66	Картометрический	0,1	-
1101	484510.43	2186375.32	Картометрический	0,1	-
1102	484499.38	2186320.04	Картометрический	0,1	-
1103	484569.83	2186257.51	Картометрический	0,1	-
1104	484583.49	2186231.01	Картометрический	0,1	-
1105	484609.18	2186181.17	Картометрический	0,1	-
1106	484658.66	2186166.90	Картометрический	0,1	-
1107	484678.26	2186161.25	Картометрический	0,1	-
1108	484668.10	2186095.26	Картометрический	0,1	-
1109	484683.47	2186074.43	Картометрический	0,1	-
1110	484696.71	2186074.97	Картометрический	0,1	-
1111	484709.05	2186084.02	Картометрический	0,1	-
1112	484710.93	2186085.40	Картометрический	0,1	-
1113	484727.40	2186095.95	Картометрический	0,1	-
1114	484791.24	2186138.10	Картометрический	0,1	-
1115	484815.13	2186154.20	Картометрический	0,1	-
1116	484819.05	2186152.41	Картометрический	0,1	-
1117	484853.90	2186177.10	Картометрический	0,1	-
1118	484911.96	2186217.61	Картометрический	0,1	-
1119	484946.98	2186241.51	Картометрический	0,1	-
1120	484984.81	2186267.05	Картометрический	0,1	-
1121	485012.31	2186285.32	Картометрический	0,1	-

Раздел 2

Сведения о местоположении границ объекта

Обозначение характерных точек границ	Координаты, м		Метод определения координат характерной точки	Средняя квадратическая погрешность положения характерной точки (Mf), м	Описание обозначения точки на местности (при наличии)
	X	Y			
1	2	3	4	5	6
1122	485037.10	2186302.01	Картометрический	0,1	-
1123	485042.27	2186305.60	Картометрический	0,1	-
1124	485044.96	2186307.02	Картометрический	0,1	-
1125	485062.65	2186319.28	Картометрический	0,1	-
1126	485069.55	2186324.07	Картометрический	0,1	-
1127	485083.72	2186334.38	Картометрический	0,1	-
1128	485242.31	2186449.63	Картометрический	0,1	-
1129	485254.10	2186455.96	Картометрический	0,1	-
1130	485264.03	2186460.90	Картометрический	0,1	-
1131	485275.41	2186462.86	Картометрический	0,1	-
1132	485285.69	2186464.21	Картометрический	0,1	-
1133	485298.90	2186463.73	Картометрический	0,1	-
1134	485306.48	2186462.70	Картометрический	0,1	-
1135	485319.46	2186459.69	Картометрический	0,1	-
1136	485326.10	2186456.78	Картометрический	0,1	-
1137	485337.19	2186451.14	Картометрический	0,1	-
1138	485347.30	2186443.28	Картометрический	0,1	-
1139	485357.37	2186432.44	Картометрический	0,1	-
1140	485384.50	2186398.11	Картометрический	0,1	-
1141	485419.24	2186421.94	Картометрический	0,1	-
1142	485409.62	2186449.17	Картометрический	0,1	-
1143	485392.75	2186475.48	Картометрический	0,1	-
1144	485376.53	2186497.51	Картометрический	0,1	-
1145	485364.10	2186511.33	Картометрический	0,1	-
1146	485350.66	2186517.67	Картометрический	0,1	-
1147	485342.72	2186521.65	Картометрический	0,1	-
1148	485323.92	2186528.01	Картометрический	0,1	-
1149	485306.02	2186531.20	Картометрический	0,1	-
1150	485259.10	2186531.93	Картометрический	0,1	-
1151	485236.09	2186526.71	Картометрический	0,1	-

Раздел 2

Сведения о местоположении границ объекта

Обозначение характерных точек границ	Координаты, м		Метод определения координат характерной точки	Средняя квадратическая погрешность положения характерной точки (Mf), м	Описание обозначения точки на местности (при наличии)
	X	Y			
1	2	3	4	5	6
1152	485217.25	2186515.44	Картометрический	0,1	-
1153	485179.85	2186472.91	Картометрический	0,1	-
1154	485157.15	2186451.38	Картометрический	0,1	-
1155	485117.26	2186443.38	Картометрический	0,1	-
1156	485104.44	2186448.30	Картометрический	0,1	-
1157	485088.97	2186452.57	Картометрический	0,1	-
1158	485073.85	2186451.51	Картометрический	0,1	-
1159	485059.17	2186449.18	Картометрический	0,1	-
1160	485032.80	2186437.92	Картометрический	0,1	-
1161	485008.12	2186422.52	Картометрический	0,1	-
1162	485006.83	2186421.64	Картометрический	0,1	-
1163	485004.65	2186419.66	Картометрический	0,1	-
1164	484999.71	2186415.98	Картометрический	0,1	-
1165	484994.14	2186410.74	Картометрический	0,1	-
1166	484969.12	2186388.12	Картометрический	0,1	-
1167	484961.96	2186380.05	Картометрический	0,1	-
1168	484956.39	2186372.85	Картометрический	0,1	-
1169	484953.16	2186367.62	Картометрический	0,1	-
1170	484935.40	2186338.87	Картометрический	0,1	-
1171	484932.24	2186333.53	Картометрический	0,1	-
1172	484920.43	2186321.35	Картометрический	0,1	-
1173	484914.58	2186316.15	Картометрический	0,1	-
1174	484910.12	2186311.96	Картометрический	0,1	-
1175	484898.09	2186302.63	Картометрический	0,1	-
1176	484876.49	2186285.23	Картометрический	0,1	-
1177	484869.17	2186275.44	Картометрический	0,1	-
1178	484858.89	2186264.04	Картометрический	0,1	-
1179	484850.04	2186258.13	Картометрический	0,1	-
1180	484848.77	2186257.10	Картометрический	0,1	-
1181	484846.43	2186255.08	Картометрический	0,1	-

Раздел 2

Сведения о местоположении границ объекта

Обозначение характерных точек границ	Координаты, м		Метод определения координат характерной точки	Средняя квадратическая погрешность положения характерной точки (Mf), м	Описание обозначения точки на местности (при наличии)
	X	Y			
1	2	3	4	5	6
1182	484843.82	2186253.60	Картометрический	0,1	-
1183	484840.80	2186253.72	Картометрический	0,1	-
1184	484837.74	2186253.62	Картометрический	0,1	-
1185	484820.38	2186247.72	Картометрический	0,1	-
1186	484792.15	2186235.76	Картометрический	0,1	-
1187	484778.59	2186228.65	Картометрический	0,1	-
1188	484770.35	2186224.01	Картометрический	0,1	-
1189	484765.16	2186220.73	Картометрический	0,1	-
1190	484757.08	2186214.73	Картометрический	0,1	-
1191	484742.20	2186227.61	Картометрический	0,1	-
1192	484732.28	2186220.82	Картометрический	0,1	-
1193	484714.84	2186223.14	Картометрический	0,1	-
1194	484695.99	2186212.49	Картометрический	0,1	-
1195	484701.87	2186229.50	Картометрический	0,1	-
1196	484729.60	2186235.21	Картометрический	0,1	-
1197	484829.17	2186297.65	Картометрический	0,1	-
1198	484834.04	2186298.77	Картометрический	0,1	-
1199	484834.37	2186306.19	Картометрический	0,1	-
1200	484842.64	2186312.83	Картометрический	0,1	-
1201	484832.79	2186330.45	Картометрический	0,1	-
1202	484828.20	2186342.89	Картометрический	0,1	-
1203	484837.63	2186369.16	Картометрический	0,1	-
1204	484850.26	2186384.95	Картометрический	0,1	-
1081	484849.98	2186403.92	Картометрический	0,1	-
Участок 17					
1206	485540.50	2186556.66	Картометрический	0,1	-
1207	485574.69	2186496.21	Картометрический	0,1	-
1208	485640.91	2186540.73	Картометрический	0,1	-
1209	485640.91	2186539.27	Картометрический	0,1	-
1210	485657.71	2186550.61	Картометрический	0,1	-

Раздел 2

Сведения о местоположении границ объекта

Обозначение характерных точек границ	Координаты, м		Метод определения координат характерной точки	Средняя квадратическая погрешность положения характерной точки (Mf), м	Описание обозначения точки на местности (при наличии)
	X	Y			
1	2	3	4	5	6
1211	485673.63	2186560.21	Картометрический	0,1	-
1212	485672.93	2186561.45	Картометрический	0,1	-
1213	485673.65	2186561.86	Картометрический	0,1	-
1214	485680.57	2186565.85	Картометрический	0,1	-
1215	485683.72	2186567.66	Картометрический	0,1	-
1216	485685.91	2186568.76	Картометрический	0,1	-
1217	485685.61	2186569.61	Картометрический	0,1	-
1218	485688.24	2186571.07	Картометрический	0,1	-
1219	485710.52	2186586.34	Картометрический	0,1	-
1220	485719.85	2186594.96	Картометрический	0,1	-
1221	485734.98	2186609.71	Картометрический	0,1	-
1222	485737.13	2186613.51	Картометрический	0,1	-
1223	485739.15	2186616.48	Картометрический	0,1	-
1224	485738.20	2186617.31	Картометрический	0,1	-
1225	485727.62	2186631.18	Картометрический	0,1	-
1226	485727.97	2186631.44	Картометрический	0,1	-
1227	485718.16	2186644.47	Картометрический	0,1	-
1228	485717.83	2186644.21	Картометрический	0,1	-
1229	485714.66	2186648.46	Картометрический	0,1	-
1230	485713.29	2186647.45	Картометрический	0,1	-
1231	485711.38	2186650.04	Картометрический	0,1	-
1232	485702.20	2186662.64	Картометрический	0,1	-
1233	485697.59	2186658.62	Картометрический	0,1	-
1234	485695.97	2186657.21	Картометрический	0,1	-
1235	485692.69	2186654.35	Картометрический	0,1	-
1236	485687.55	2186650.40	Картометрический	0,1	-
1237	485682.01	2186646.14	Картометрический	0,1	-
1238	485677.35	2186643.21	Картометрический	0,1	-
1239	485668.70	2186638.33	Картометрический	0,1	-
1240	485664.61	2186636.49	Картометрический	0,1	-

Раздел 2

Сведения о местоположении границ объекта

Обозначение характерных точек границ	Координаты, м		Метод определения координат характерной точки	Средняя квадратическая погрешность положения характерной точки (Mf), м	Описание обозначения точки на местности (при наличии)
	X	Y			
1	2	3	4	5	6
1241	485662.53	2186632.94	Картометрический	0,1	-
1242	485653.67	2186629.88	Картометрический	0,1	-
1243	485650.68	2186626.72	Картометрический	0,1	-
1244	485621.47	2186614.38	Картометрический	0,1	-
1245	485606.11	2186603.54	Картометрический	0,1	-
1246	485578.27	2186596.10	Картометрический	0,1	-
1247	485562.59	2186592.00	Картометрический	0,1	-
1248	485553.78	2186590.12	Картометрический	0,1	-
1249	485562.16	2186570.36	Картометрический	0,1	-
1250	485559.38	2186564.34	Картометрический	0,1	-
1206	485540.50	2186556.66	Картометрический	0,1	-
Участок 18					
1252	490711.05	2178029.31	Картометрический	0,1	-
1253	490787.09	2178166.52	Картометрический	0,1	-
1254	490774.46	2178173.63	Картометрический	0,1	-
1255	490735.99	2178194.82	Картометрический	0,1	-
1256	490714.84	2178207.04	Картометрический	0,1	-
1257	490645.56	2178087.15	Картометрический	0,1	-
1258	490640.73	2178078.80	Картометрический	0,1	-
1259	490636.80	2178072.12	Картометрический	0,1	-
1260	490708.16	2178031.11	Картометрический	0,1	-
1252	490711.05	2178029.31	Картометрический	0,1	-
Участок 19					
1262	485765.53	2182401.31	Картометрический	0,1	-
1263	485769.29	2182400.12	Картометрический	0,1	-
1264	485773.21	2182399.68	Картометрический	0,1	-
1265	485777.14	2182400.03	Картометрический	0,1	-
1266	485780.92	2182401.14	Картометрический	0,1	-
1267	485784.42	2182402.97	Картометрический	0,1	-
1268	485786.54	2182404.57	Картометрический	0,1	-

Раздел 2

Сведения о местоположении границ объекта

Обозначение характерных точек границ	Координаты, м		Метод определения координат характерной точки	Средняя квадратическая погрешность положения характерной точки (Mf), м	Описание обозначения точки на местности (при наличии)
	X	Y			
1	2	3	4	5	6
1269	485790.00	2182408.48	Картометрический	0,1	-
1270	486034.08	2182769.36	Картометрический	0,1	-
1271	486035.89	2182772.66	Картометрический	0,1	-
1272	486037.04	2182776.23	Картометрический	0,1	-
1273	486037.51	2182779.96	Картометрический	0,1	-
1274	486037.27	2182783.72	Картометрический	0,1	-
1275	486036.33	2182787.36	Картометрический	0,1	-
1276	486034.72	2182790.76	Картометрический	0,1	-
1277	486032.51	2182793.80	Картометрический	0,1	-
1278	486029.77	2182796.37	Картометрический	0,1	-
1279	485971.03	2182841.90	Картометрический	0,1	-
1280	485967.80	2182843.94	Картометрический	0,1	-
1281	485964.25	2182845.33	Картометрический	0,1	-
1282	485960.50	2182846.02	Картометрический	0,1	-
1283	485956.68	2182845.98	Картометрический	0,1	-
1284	485952.94	2182845.22	Картометрический	0,1	-
1285	485949.41	2182843.77	Картометрический	0,1	-
1286	485946.22	2182841.67	Картометрический	0,1	-
1287	485943.50	2182839.00	Картометрический	0,1	-
1288	485875.27	2182758.25	Картометрический	0,1	-
1289	485866.78	2182748.71	Картометрический	0,1	-
1290	485857.82	2182739.62	Картометрический	0,1	-
1291	485848.42	2182731.00	Картометрический	0,1	-
1292	485844.23	2182725.76	Картометрический	0,1	-
1293	485725.21	2182640.39	Картометрический	0,1	-
1294	485707.32	2182627.58	Картометрический	0,1	-
1295	485701.19	2182623.17	Картометрический	0,1	-
1296	485680.88	2182608.60	Картометрический	0,1	-
1297	485633.61	2182574.69	Картометрический	0,1	-
1298	485590.20	2182543.55	Картометрический	0,1	-

Раздел 2

Сведения о местоположении границ объекта

Обозначение характерных точек границ	Координаты, м		Метод определения координат характерной точки	Средняя квадратическая погрешность положения характерной точки (Mf), м	Описание обозначения точки на местности (при наличии)
	X	Y			
1	2	3	4	5	6
1299	485588.97	2182540.84	Картометрический	0,1	-
1300	485588.59	2182539.70	Картометрический	0,1	-
1301	485587.82	2182535.58	Картометрический	0,1	-
1302	485587.92	2182531.40	Картометрический	0,1	-
1303	485588.89	2182527.33	Картометрический	0,1	-
1304	485590.68	2182523.55	Картометрический	0,1	-
1305	485593.22	2182520.23	Картометрический	0,1	-
1306	485596.48	2182517.45	Картометрический	0,1	-
1307	485762.08	2182403.22	Картометрический	0,1	-
1262	485765.53	2182401.31	Картометрический	0,1	-
Участок 20					
1309	482675.81	2183848.78	Картометрический	0,1	-
1310	482677.09	2183846.03	Картометрический	0,1	-
1311	482682.46	2183831.98	Картометрический	0,1	-
1312	482689.57	2183819.70	Картометрический	0,1	-
1313	482716.95	2183770.84	Картометрический	0,1	-
1314	482739.93	2183750.14	Картометрический	0,1	-
1315	482943.73	2183583.06	Картометрический	0,1	-
1316	482982.61	2183665.90	Картометрический	0,1	-
1317	482985.15	2183671.34	Картометрический	0,1	-
1318	483203.68	2184136.04	Картометрический	0,1	-
1319	483150.22	2184200.96	Картометрический	0,1	-
1320	483114.56	2184235.99	Картометрический	0,1	-
1321	483110.36	2184240.27	Картометрический	0,1	-
1322	483076.80	2184268.65	Картометрический	0,1	-
1323	483055.99	2184280.02	Картометрический	0,1	-
1324	483034.77	2184288.55	Картометрический	0,1	-
1325	483007.55	2184294.03	Картометрический	0,1	-
1326	482975.50	2184293.51	Картометрический	0,1	-
1327	482932.16	2184285.34	Картометрический	0,1	-

Раздел 2

Сведения о местоположении границ объекта

Обозначение характерных точек границ	Координаты, м		Метод определения координат характерной точки	Средняя квадратическая погрешность положения характерной точки (Mf), м	Описание обозначения точки на местности (при наличии)
	X	Y			
1	2	3	4	5	6
1328	482920.32	2184280.30	Картометрический	0,1	-
1329	482899.98	2184270.29	Картометрический	0,1	-
1330	482873.09	2184253.68	Картометрический	0,1	-
1331	482857.44	2184236.83	Картометрический	0,1	-
1332	482819.15	2184173.42	Картометрический	0,1	-
1333	482758.58	2184048.04	Картометрический	0,1	-
1334	482680.80	2183861.85	Картометрический	0,1	-
1309	482675.81	2183848.78	Картометрический	0,1	-
1336	482939.03	2183956.15	Картометрический	0,1	-
1337	482935.26	2183950.55	Картометрический	0,1	-
1338	482931.29	2183949.22	Картометрический	0,1	-
1339	482927.29	2183948.65	Картометрический	0,1	-
1340	482845.99	2183941.12	Картометрический	0,1	-
1341	482843.79	2183941.63	Картометрический	0,1	-
1342	482825.81	2183952.21	Картометрический	0,1	-
1343	482825.22	2183954.50	Картометрический	0,1	-
1344	482836.96	2183979.21	Картометрический	0,1	-
1345	482846.02	2183998.23	Картометрический	0,1	-
1346	482850.64	2184008.43	Картометрический	0,1	-
1347	482853.94	2184015.70	Картометрический	0,1	-
1348	482857.91	2184023.87	Картометрический	0,1	-
1349	482857.44	2184026.26	Картометрический	0,1	-
1350	482871.46	2184054.63	Картометрический	0,1	-
1351	482883.29	2184078.98	Картометрический	0,1	-
1352	482943.10	2184050.55	Картометрический	0,1	-
1353	482949.35	2184017.94	Картометрический	0,1	-
1354	482954.66	2183989.83	Картометрический	0,1	-
1336	482939.03	2183956.15	Картометрический	0,1	-
1356	483058.77	2184154.94	Картометрический	0,1	-
1357	483081.28	2184143.34	Картометрический	0,1	-

Раздел 2

Сведения о местоположении границ объекта

Обозначение характерных точек границ	Координаты, м		Метод определения координат характерной точки	Средняя квадратическая погрешность положения характерной точки (Mf), м	Описание обозначения точки на местности (при наличии)
	X	Y			
1	2	3	4	5	6
1358	483084.56	2184140.31	Картометрический	0,1	-
1359	483083.67	2184134.25	Картометрический	0,1	-
1360	483094.28	2184107.96	Картометрический	0,1	-
1361	483070.60	2184056.40	Картометрический	0,1	-
1362	483082.34	2184050.56	Картометрический	0,1	-
1363	483068.66	2184023.16	Картометрический	0,1	-
1364	483065.28	2184015.87	Картометрический	0,1	-
1365	483068.14	2184006.15	Картометрический	0,1	-
1366	483069.00	2184003.23	Картометрический	0,1	-
1367	483053.32	2183968.97	Картометрический	0,1	-
1368	483048.12	2183957.61	Картометрический	0,1	-
1369	483039.80	2183954.96	Картометрический	0,1	-
1370	482962.55	2183990.73	Картометрический	0,1	-
1371	482957.84	2184013.97	Картометрический	0,1	-
1372	482951.73	2184044.34	Картометрический	0,1	-
1373	482958.05	2184057.97	Картометрический	0,1	-
1374	483009.20	2184168.36	Картометрический	0,1	-
1375	483053.54	2184145.03	Картометрический	0,1	-
1356	483058.77	2184154.94	Картометрический	0,1	-
Участок 21					
1377	489956.34	2176213.26	Картометрический	0,1	-
1378	489944.46	2176222.37	Картометрический	0,1	-
1379	489942.49	2176236.52	Картометрический	0,1	-
1380	489940.85	2176252.70	Картометрический	0,1	-
1381	489937.81	2176269.67	Картометрический	0,1	-
1382	489928.94	2176334.54	Картометрический	0,1	-
1383	489973.60	2176340.20	Картометрический	0,1	-
1384	489968.43	2176374.26	Картометрический	0,1	-
1385	489962.07	2176413.05	Картометрический	0,1	-
1386	489928.85	2176398.97	Картометрический	0,1	-

Раздел 2

Сведения о местоположении границ объекта

Обозначение характерных точек границ	Координаты, м		Метод определения координат характерной точки	Средняя квадратическая погрешность положения характерной точки (Mf), м	Описание обозначения точки на местности (при наличии)
	X	Y			
1	2	3	4	5	6
1387	489758.08	2176341.81	Картометрический	0,1	-
1388	489775.37	2176289.41	Картометрический	0,1	-
1389	489784.87	2176248.87	Картометрический	0,1	-
1390	489825.82	2176098.13	Картометрический	0,1	-
1391	489909.16	2176112.02	Картометрический	0,1	-
1392	489897.31	2176186.84	Картометрический	0,1	-
1393	489926.25	2176189.96	Картометрический	0,1	-
1377	489956.34	2176213.26	Картометрический	0,1	-
Участок 22					
1395	483196.90	2183954.64	Картометрический	0,1	-
1396	482991.48	2183540.02	Картометрический	0,1	-
1397	483013.41	2183519.87	Картометрический	0,1	-
1398	483018.06	2183516.07	Картометрический	0,1	-
1399	483028.74	2183508.89	Картометрический	0,1	-
1400	483072.34	2183472.46	Картометрический	0,1	-
1401	483084.52	2183462.30	Картометрический	0,1	-
1402	483150.96	2183406.78	Картометрический	0,1	-
1403	483174.40	2183387.20	Картометрический	0,1	-
1404	483220.28	2183348.87	Картометрический	0,1	-
1405	483244.89	2183328.31	Картометрический	0,1	-
1406	483270.89	2183304.91	Картометрический	0,1	-
1407	483315.19	2183262.73	Картометрический	0,1	-
1408	483310.91	2183288.58	Картометрический	0,1	-
1409	483300.38	2183355.29	Картометрический	0,1	-
1410	483201.92	2183924.75	Картометрический	0,1	-
1395	483196.90	2183954.64	Картометрический	0,1	-
1412	483237.81	2183628.73	Картометрический	0,1	-
1413	483244.19	2183575.73	Картометрический	0,1	-
1414	483216.97	2183570.92	Картометрический	0,1	-
1415	483192.31	2183581.62	Картометрический	0,1	-

Раздел 2

Сведения о местоположении границ объекта

Обозначение характерных точек границ	Координаты, м		Метод определения координат характерной точки	Средняя квадратическая погрешность положения характерной точки (Mf), м	Описание обозначения точки на местности (при наличии)
	X	Y			
1	2	3	4	5	6
1416	483167.75	2183597.58	Картометрический	0,1	-
1417	483165.91	2183599.79	Картометрический	0,1	-
1418	483154.07	2183659.83	Картометрический	0,1	-
1419	483172.93	2183666.33	Картометрический	0,1	-
1420	483228.56	2183675.85	Картометрический	0,1	-
1412	483237.81	2183628.73	Картометрический	0,1	-
1422	483178.22	2183798.13	Картометрический	0,1	-
1423	483183.90	2183795.75	Картометрический	0,1	-
1424	483190.04	2183807.68	Картометрический	0,1	-
1425	483202.95	2183805.41	Картометрический	0,1	-
1426	483206.88	2183783.75	Картометрический	0,1	-
1427	483224.74	2183680.86	Картометрический	0,1	-
1428	483224.27	2183678.89	Картометрический	0,1	-
1429	483161.00	2183667.10	Картометрический	0,1	-
1430	483144.12	2183726.84	Картометрический	0,1	-
1422	483178.22	2183798.13	Картометрический	0,1	-
Участок 23					
1432	485938.16	2187167.07	Картометрический	0,1	-
1433	485932.98	2187171.91	Картометрический	0,1	-
1434	485912.87	2187190.68	Картометрический	0,1	-
1435	485906.29	2187196.82	Картометрический	0,1	-
1436	485858.54	2187241.37	Картометрический	0,1	-
1437	485851.97	2187247.51	Картометрический	0,1	-
1438	485807.88	2187288.65	Картометрический	0,1	-
1439	485801.30	2187294.79	Картометрический	0,1	-
1440	485779.36	2187315.27	Картометрический	0,1	-
1441	485756.88	2187336.62	Картометрический	0,1	-
1442	485750.12	2187342.56	Картометрический	0,1	-
1443	485727.34	2187363.75	Картометрический	0,1	-
1444	485812.77	2187455.78	Картометрический	0,1	-

Раздел 2

Сведения о местоположении границ объекта

Обозначение характерных точек границ	Координаты, м		Метод определения координат характерной точки	Средняя квадратическая погрешность положения характерной точки (Mf), м	Описание обозначения точки на местности (при наличии)
	X	Y			
1	2	3	4	5	6
1445	485811.11	2187456.89	Картометрический	0,1	-
1446	485782.14	2187476.22	Картометрический	0,1	-
1447	485786.66	2187482.53	Картометрический	0,1	-
1448	485761.10	2187498.78	Картометрический	0,1	-
1449	485783.21	2187522.12	Картометрический	0,1	-
1450	485786.44	2187525.53	Картометрический	0,1	-
1451	485811.53	2187554.43	Картометрический	0,1	-
1452	485807.54	2187569.92	Картометрический	0,1	-
1453	485823.41	2187574.17	Картометрический	0,1	-
1454	485868.41	2187586.84	Картометрический	0,1	-
1455	485896.62	2187595.32	Картометрический	0,1	-
1456	485953.20	2187611.59	Картометрический	0,1	-
1457	485995.91	2187622.77	Картометрический	0,1	-
1458	486020.17	2187629.45	Картометрический	0,1	-
1459	486021.93	2187630.53	Картометрический	0,1	-
1460	486018.12	2187639.75	Картометрический	0,1	-
1461	485942.96	2187617.77	Картометрический	0,1	-
1462	485892.66	2187603.06	Картометрический	0,1	-
1463	485879.71	2187599.27	Картометрический	0,1	-
1464	485879.60	2187599.24	Картометрический	0,1	-
1465	485805.69	2187577.61	Картометрический	0,1	-
1466	485650.70	2187530.84	Картометрический	0,1	-
1467	485587.53	2187512.69	Картометрический	0,1	-
1468	485556.27	2187502.28	Картометрический	0,1	-
1469	485553.19	2187501.29	Картометрический	0,1	-
1470	485583.00	2187473.51	Картометрический	0,1	-
1471	485612.98	2187444.81	Картометрический	0,1	-
1472	485639.66	2187418.95	Картометрический	0,1	-
1473	485706.69	2187353.86	Картометрический	0,1	-
1474	485918.82	2187147.83	Картометрический	0,1	-

Раздел 2

Сведения о местоположении границ объекта

Обозначение характерных точек границ	Координаты, м		Метод определения координат характерной точки	Средняя квадратическая погрешность положения характерной точки (Mf), м	Описание обозначения точки на местности (при наличии)
	X	Y			
1	2	3	4	5	6
1432	485938.16	2187167.07	Картометрический	0,1	-
Участок 24					
1476	491054.42	2176281.21	Картометрический	0,1	-
1477	491054.53	2176280.95	Картометрический	0,1	-
1478	491063.20	2176261.22	Картометрический	0,1	-
1479	491064.84	2176256.15	Картометрический	0,1	-
1480	491076.87	2176228.78	Картометрический	0,1	-
1481	491095.86	2176237.59	Картометрический	0,1	-
1482	491123.15	2176249.74	Картометрический	0,1	-
1483	491135.66	2176254.68	Картометрический	0,1	-
1484	491152.32	2176262.09	Картометрический	0,1	-
1485	491153.88	2176265.75	Картометрический	0,1	-
1486	491149.07	2176279.34	Картометрический	0,1	-
1487	491182.81	2176294.85	Картометрический	0,1	-
1488	491170.49	2176322.18	Картометрический	0,1	-
1489	491167.83	2176324.96	Картометрический	0,1	-
1490	491151.28	2176318.48	Картометрический	0,1	-
1491	491124.01	2176307.81	Картометрический	0,1	-
1492	491121.64	2176306.58	Картометрический	0,1	-
1493	491107.31	2176302.18	Картометрический	0,1	-
1494	491105.79	2176300.02	Картометрический	0,1	-
1495	491091.29	2176294.95	Картометрический	0,1	-
1496	491079.63	2176290.88	Картометрический	0,1	-
1497	491079.30	2176290.91	Картометрический	0,1	-
1476	491054.42	2176281.21	Картометрический	0,1	-
Участок 25					
1499	483383.44	2184371.82	Картометрический	0,1	-
1500	483426.61	2184410.63	Картометрический	0,1	-
1501	483435.37	2184424.10	Картометрический	0,1	-
1502	483471.53	2184401.49	Картометрический	0,1	-

Раздел 2

Сведения о местоположении границ объекта

Обозначение характерных точек границ	Координаты, м		Метод определения координат характерной точки	Средняя квадратическая погрешность положения характерной точки (Mf), м	Описание обозначения точки на местности (при наличии)
	X	Y			
1	2	3	4	5	6
1503	483491.23	2184389.06	Картометрический	0,1	-
1504	483501.44	2184377.67	Картометрический	0,1	-
1505	483494.29	2184371.24	Картометрический	0,1	-
1506	483527.29	2184353.02	Картометрический	0,1	-
1507	483547.13	2184342.08	Картометрический	0,1	-
1508	483508.08	2184282.30	Картометрический	0,1	-
1509	483529.17	2184271.45	Картометрический	0,1	-
1510	483534.95	2184271.19	Картометрический	0,1	-
1511	483542.97	2184266.77	Картометрический	0,1	-
1512	483547.59	2184244.95	Картометрический	0,1	-
1513	483550.75	2184245.83	Картометрический	0,1	-
1514	483561.39	2184265.11	Картометрический	0,1	-
1515	483580.89	2184269.24	Картометрический	0,1	-
1516	483601.01	2184305.70	Картометрический	0,1	-
1517	483643.45	2184282.28	Картометрический	0,1	-
1518	483646.43	2184227.29	Картометрический	0,1	-
1519	483631.98	2184200.99	Картометрический	0,1	-
1520	483636.39	2184198.56	Картометрический	0,1	-
1521	483606.42	2184144.27	Картометрический	0,1	-
1522	483586.66	2184132.35	Картометрический	0,1	-
1523	483570.21	2184102.53	Картометрический	0,1	-
1524	483565.65	2184094.28	Картометрический	0,1	-
1525	483535.68	2184110.70	Картометрический	0,1	-
1526	483512.50	2184105.63	Картометрический	0,1	-
1527	483479.48	2184118.37	Картометрический	0,1	-
1528	483471.67	2184098.39	Картометрический	0,1	-
1529	483450.80	2184106.43	Картометрический	0,1	-
1530	483432.50	2184059.59	Картометрический	0,1	-
1531	483690.98	2183953.89	Картометрический	0,1	-
1532	483710.42	2183997.57	Картометрический	0,1	-

Раздел 2

Сведения о местоположении границ объекта

Обозначение характерных точек границ	Координаты, м		Метод определения координат характерной точки	Средняя квадратическая погрешность положения характерной точки (Mf), м	Описание обозначения точки на местности (при наличии)
	X	Y			
1	2	3	4	5	6
1533	483743.74	2184049.48	Картометрический	0,1	-
1534	483855.51	2184224.73	Картометрический	0,1	-
1535	483781.10	2184281.43	Картометрический	0,1	-
1536	483649.09	2184374.84	Картометрический	0,1	-
1537	483644.88	2184377.81	Картометрический	0,1	-
1538	483586.19	2184419.33	Картометрический	0,1	-
1539	483519.51	2184466.51	Картометрический	0,1	-
1540	483476.68	2184496.81	Картометрический	0,1	-
1541	483423.27	2184534.60	Картометрический	0,1	-
1542	483389.31	2184558.63	Картометрический	0,1	-
1543	483337.80	2184595.08	Картометрический	0,1	-
1544	483318.22	2184599.14	Картометрический	0,1	-
1545	483308.19	2184593.78	Картометрический	0,1	-
1546	483300.70	2184585.24	Картометрический	0,1	-
1547	483220.52	2184430.87	Картометрический	0,1	-
1548	483227.38	2184428.03	Картометрический	0,1	-
1549	483251.20	2184413.20	Картометрический	0,1	-
1550	483282.63	2184413.31	Картометрический	0,1	-
1551	483324.74	2184393.09	Картометрический	0,1	-
1552	483332.10	2184404.27	Картометрический	0,1	-
1499	483383.44	2184371.82	Картометрический	0,1	-
Участок 26					
1554	491712.27	2176397.67	Картометрический	0,1	-
1555	491715.84	2176400.01	Картометрический	0,1	-
1556	491702.28	2176434.29	Картометрический	0,1	-
1557	491684.49	2176476.67	Картометрический	0,1	-
1558	491682.65	2176485.44	Картометрический	0,1	-
1559	491666.95	2176526.94	Картометрический	0,1	-
1560	491659.45	2176546.81	Картометрический	0,1	-
1561	491653.51	2176545.87	Картометрический	0,1	-

Раздел 2

Сведения о местоположении границ объекта

Обозначение характерных точек границ	Координаты, м		Метод определения координат характерной точки	Средняя квадратическая погрешность положения характерной точки (Mf), м	Описание обозначения точки на местности (при наличии)
	X	Y			
1	2	3	4	5	6
1562	491644.22	2176543.85	Картометрический	0,1	-
1563	491637.31	2176542.24	Картометрический	0,1	-
1564	491637.26	2176542.23	Картометрический	0,1	-
1565	491632.05	2176541.04	Картометрический	0,1	-
1566	491607.15	2176534.13	Картометрический	0,1	-
1567	491570.87	2176523.83	Картометрический	0,1	-
1568	491585.98	2176474.91	Картометрический	0,1	-
1569	491599.46	2176427.86	Картометрический	0,1	-
1570	491615.21	2176389.86	Картометрический	0,1	-
1571	491614.94	2176387.18	Картометрический	0,1	-
1572	491643.56	2176397.67	Картометрический	0,1	-
1573	491653.56	2176374.30	Картометрический	0,1	-
1574	491653.92	2176374.37	Картометрический	0,1	-
1554	491712.27	2176397.67	Картометрический	0,1	-
Участок 27					
1576	485463.60	2182211.85	Картометрический	0,1	-
1577	485475.64	2182229.30	Картометрический	0,1	-
1578	485459.90	2182240.15	Картометрический	0,1	-
1579	485493.88	2182289.39	Картометрический	0,1	-
1580	485494.95	2182332.81	Картометрический	0,1	-
1581	485599.36	2182331.59	Картометрический	0,1	-
1582	485684.44	2182272.90	Картометрический	0,1	-
1583	485722.98	2182320.85	Картометрический	0,1	-
1584	485725.58	2182325.40	Картометрический	0,1	-
1585	485727.33	2182330.32	Картометрический	0,1	-
1586	485728.20	2182335.48	Картометрический	0,1	-
1587	485728.16	2182340.72	Картометрический	0,1	-
1588	485727.22	2182345.86	Картометрический	0,1	-
1589	485725.39	2182350.76	Картометрический	0,1	-
1590	485722.74	2182355.27	Картометрический	0,1	-

Раздел 2

Сведения о местоположении границ объекта

Обозначение характерных точек границ	Координаты, м		Метод определения координат характерной точки	Средняя квадратическая погрешность положения характерной точки (Mf), м	Описание обозначения точки на местности (при наличии)
	X	Y			
1	2	3	4	5	6
1591	485719.35	2182359.26	Картометрический	0,1	-
1592	485715.32	2182362.59	Картометрический	0,1	-
1593	485603.19	2182439.94	Картометрический	0,1	-
1594	485492.79	2182516.08	Картометрический	0,1	-
1595	485411.47	2182572.18	Картометрический	0,1	-
1596	485337.26	2182623.36	Картометрический	0,1	-
1597	485330.81	2182627.82	Картометрический	0,1	-
1598	485186.28	2182727.50	Картометрический	0,1	-
1599	485180.49	2182731.50	Картометрический	0,1	-
1600	485084.45	2182797.74	Картометрический	0,1	-
1601	485043.49	2182826.00	Картометрический	0,1	-
1602	485003.87	2182811.83	Картометрический	0,1	-
1603	485001.41	2182690.21	Картометрический	0,1	-
1604	485001.32	2182685.81	Картометрический	0,1	-
1605	484999.45	2182592.93	Картометрический	0,1	-
1606	485030.32	2182592.27	Картометрический	0,1	-
1607	485034.72	2182592.80	Картометрический	0,1	-
1608	485038.85	2182594.46	Картометрический	0,1	-
1609	485042.40	2182597.11	Картометрический	0,1	-
1610	485045.15	2182600.60	Картометрический	0,1	-
1611	485046.91	2182604.68	Картометрический	0,1	-
1612	485047.56	2182609.07	Картометрический	0,1	-
1613	485048.00	2182630.87	Картометрический	0,1	-
1614	485049.52	2182634.36	Картометрический	0,1	-
1615	485053.10	2182635.77	Картометрический	0,1	-
1616	485124.16	2182634.29	Картометрический	0,1	-
1617	485127.66	2182632.75	Картометрический	0,1	-
1618	485128.92	2182629.02	Картометрический	0,1	-
1619	485126.63	2182518.08	Картометрический	0,1	-
1620	485121.80	2182518.17	Картометрический	0,1	-

Раздел 2

Сведения о местоположении границ объекта

Обозначение характерных точек границ	Координаты, м		Метод определения координат характерной точки	Средняя квадратическая погрешность положения характерной точки (Mf), м	Описание обозначения точки на местности (при наличии)
	X	Y			
1	2	3	4	5	6
1621	485105.98	2182518.47	Картометрический	0,1	-
1622	485040.63	2182519.52	Картометрический	0,1	-
1623	485040.90	2182534.51	Картометрический	0,1	-
1624	485020.44	2182534.81	Картометрический	0,1	-
1625	484998.28	2182535.18	Картометрический	0,1	-
1626	484997.89	2182515.91	Картометрический	0,1	-
1627	484997.74	2182508.61	Картометрический	0,1	-
1628	484996.06	2182425.45	Картометрический	0,1	-
1629	484996.36	2182420.59	Картометрический	0,1	-
1630	484997.44	2182415.84	Картометрический	0,1	-
1631	484999.28	2182411.32	Картометрический	0,1	-
1632	485001.82	2182407.17	Картометрический	0,1	-
1633	485005.00	2182403.48	Картометрический	0,1	-
1634	485008.74	2182400.35	Картометрический	0,1	-
1635	485012.94	2182397.87	Картометрический	0,1	-
1636	485017.48	2182396.10	Картометрический	0,1	-
1637	485083.19	2182376.51	Картометрический	0,1	-
1638	485164.67	2182352.22	Картометрический	0,1	-
1639	485170.64	2182350.44	Картометрический	0,1	-
1640	485252.74	2182325.96	Картометрический	0,1	-
1641	485266.88	2182321.48	Картометрический	0,1	-
1642	485280.85	2182316.50	Картометрический	0,1	-
1643	485294.64	2182311.04	Картометрический	0,1	-
1644	485308.23	2182305.10	Картометрический	0,1	-
1645	485321.61	2182298.69	Картометрический	0,1	-
1646	485329.02	2182294.81	Картометрический	0,1	-
1647	485364.01	2182274.24	Картометрический	0,1	-
1648	485372.64	2182268.51	Картометрический	0,1	-
1649	485437.44	2182228.72	Картометрический	0,1	-
1650	485446.41	2182222.60	Картометрический	0,1	-

Раздел 2

Сведения о местоположении границ объекта

Обозначение характерных точек границ	Координаты, м		Метод определения координат характерной точки	Средняя квадратическая погрешность положения характерной точки (Mf), м	Описание обозначения точки на местности (при наличии)
	X	Y			
1	2	3	4	5	6
1576	485463.60	2182211.85	Картометрический	0,1	-
1652	485185.20	2182567.00	Картометрический	0,1	-
1653	485245.40	2182565.16	Картометрический	0,1	-
1654	485247.00	2182564.02	Картометрический	0,1	-
1655	485246.35	2182532.01	Картометрический	0,1	-
1656	485251.21	2182520.87	Картометрический	0,1	-
1657	485275.36	2182520.26	Картометрический	0,1	-
1658	485274.73	2182468.81	Картометрический	0,1	-
1659	485225.88	2182468.23	Картометрический	0,1	-
1660	485215.64	2182448.76	Картометрический	0,1	-
1661	485172.54	2182449.64	Картометрический	0,1	-
1662	485174.52	2182557.75	Картометрический	0,1	-
1652	485185.20	2182567.00	Картометрический	0,1	-
1664	485343.98	2182458.18	Картометрический	0,1	-
1665	485393.40	2182457.09	Картометрический	0,1	-
1666	485402.28	2182456.90	Картометрический	0,1	-
1667	485406.83	2182450.31	Картометрический	0,1	-
1668	485406.64	2182435.02	Картометрический	0,1	-
1669	485406.24	2182402.95	Картометрический	0,1	-
1670	485390.88	2182403.14	Картометрический	0,1	-
1671	485390.30	2182381.23	Картометрический	0,1	-
1672	485343.20	2182381.63	Картометрический	0,1	-
1673	485336.88	2182388.34	Картометрический	0,1	-
1674	485338.12	2182453.12	Картометрический	0,1	-
1664	485343.98	2182458.18	Картометрический	0,1	-
Участок 28					
1676	491851.51	2176583.63	Картометрический	0,1	-
1677	491834.84	2176577.32	Картометрический	0,1	-
1678	491834.36	2176577.15	Картометрический	0,1	-
1679	491819.72	2176572.37	Картометрический	0,1	-

Раздел 2

Сведения о местоположении границ объекта

Обозначение характерных точек границ	Координаты, м		Метод определения координат характерной точки	Средняя квадратическая погрешность положения характерной точки (Mf), м	Описание обозначения точки на местности (при наличии)
	X	Y			
1	2	3	4	5	6
1680	491818.93	2176572.14	Картометрический	0,1	-
1681	491800.50	2176567.60	Картометрический	0,1	-
1682	491800.13	2176567.51	Картометрический	0,1	-
1683	491773.89	2176562.00	Картометрический	0,1	-
1684	491773.42	2176561.92	Картометрический	0,1	-
1685	491747.18	2176557.61	Картометрический	0,1	-
1686	491746.64	2176557.53	Картометрический	0,1	-
1687	491739.15	2176556.68	Картометрический	0,1	-
1688	491755.83	2176517.13	Картометрический	0,1	-
1689	491785.34	2176526.80	Картометрический	0,1	-
1690	491790.54	2176510.52	Картометрический	0,1	-
1691	491806.76	2176455.88	Картометрический	0,1	-
1692	491825.72	2176461.53	Картометрический	0,1	-
1693	491830.73	2176445.57	Картометрический	0,1	-
1694	491838.94	2176420.35	Картометрический	0,1	-
1695	491820.55	2176414.78	Картометрический	0,1	-
1696	491791.22	2176404.03	Картометрический	0,1	-
1697	491787.60	2176402.70	Картометрический	0,1	-
1698	491783.12	2176400.34	Картометрический	0,1	-
1699	491786.30	2176391.38	Картометрический	0,1	-
1700	491781.57	2176389.59	Картометрический	0,1	-
1701	491779.48	2176394.38	Картометрический	0,1	-
1702	491775.03	2176392.08	Картометрический	0,1	-
1703	491806.13	2176325.31	Картометрический	0,1	-
1704	491815.02	2176312.63	Картометрический	0,1	-
1705	491847.99	2176326.94	Картометрический	0,1	-
1706	491940.44	2176366.06	Картометрический	0,1	-
1707	491930.47	2176390.40	Картометрический	0,1	-
1708	491969.16	2176406.85	Картометрический	0,1	-
1709	491979.19	2176381.74	Картометрический	0,1	-

Раздел 2

Сведения о местоположении границ объекта

Обозначение характерных точек границ	Координаты, м		Метод определения координат характерной точки	Средняя квадратическая погрешность положения характерной точки (Mf), м	Описание обозначения точки на местности (при наличии)
	X	Y			
1	2	3	4	5	6
1710	491994.95	2176388.52	Картометрический	0,1	-
1711	491993.62	2176413.05	Картометрический	0,1	-
1712	491988.84	2176458.21	Картометрический	0,1	-
1713	491979.28	2176498.24	Картометрический	0,1	-
1714	491964.75	2176545.31	Картометрический	0,1	-
1715	491963.61	2176549.00	Картометрический	0,1	-
1716	491949.98	2176584.58	Картометрический	0,1	-
1717	491934.35	2176620.51	Картометрический	0,1	-
1718	491923.32	2176614.38	Картометрический	0,1	-
1719	491922.57	2176614.00	Картометрический	0,1	-
1720	491897.95	2176602.70	Картометрический	0,1	-
1721	491906.71	2176580.48	Картометрический	0,1	-
1722	491878.77	2176567.96	Картометрический	0,1	-
1723	491861.95	2176560.78	Картометрический	0,1	-
1724	491857.55	2176570.73	Картометрический	0,1	-
1676	491851.51	2176583.63	Картометрический	0,1	-
Участок 29					
1726	485590.71	2181739.09	Картометрический	0,1	-
1727	485596.22	2181740.44	Картометрический	0,1	-
1728	485601.36	2181742.81	Картометрический	0,1	-
1729	485605.98	2181746.10	Картометрический	0,1	-
1730	485609.89	2181750.20	Картометрический	0,1	-
1731	485612.96	2181754.96	Картометрический	0,1	-
1732	485615.09	2181760.22	Картометрический	0,1	-
1733	485616.18	2181765.78	Картометрический	0,1	-
1734	485616.21	2181771.45	Картометрический	0,1	-
1735	485593.00	2182031.27	Картометрический	0,1	-
1736	485591.04	2182044.84	Картометрический	0,1	-
1737	485588.35	2182055.21	Картометрический	0,1	-
1738	485587.60	2182058.11	Картометрический	0,1	-

Раздел 2

Сведения о местоположении границ объекта

Обозначение характерных точек границ	Координаты, м		Метод определения координат характерной точки	Средняя квадратическая погрешность положения характерной точки (Mf), м	Описание обозначения точки на местности (при наличии)
	X	Y			
1	2	3	4	5	6
1739	485582.72	2182070.93	Картометрический	0,1	-
1740	485576.48	2182083.13	Картометрический	0,1	-
1741	485572.40	2182089.32	Картометрический	0,1	-
1742	485568.93	2182094.58	Картометрический	0,1	-
1743	485560.18	2182105.13	Картометрический	0,1	-
1744	485550.32	2182114.66	Картометрический	0,1	-
1745	485539.47	2182123.05	Картометрический	0,1	-
1746	485386.67	2182228.47	Картометрический	0,1	-
1747	485383.99	2182229.93	Картометрический	0,1	-
1748	485381.07	2182230.83	Картометрический	0,1	-
1749	485378.03	2182231.11	Картометрический	0,1	-
1750	485375.00	2182230.78	Картометрический	0,1	-
1751	485372.09	2182229.83	Картометрический	0,1	-
1752	485369.42	2182228.32	Картометрический	0,1	-
1753	485367.30	2182226.47	Картометрический	0,1	-
1754	485365.55	2182224.26	Картометрический	0,1	-
1755	485363.89	2182221.68	Картометрический	0,1	-
1756	485351.46	2182241.11	Картометрический	0,1	-
1757	485346.98	2182248.12	Картометрический	0,1	-
1758	485362.47	2182218.91	Картометрический	0,1	-
1759	485375.73	2182193.91	Картометрический	0,1	-
1760	485379.19	2182179.26	Картометрический	0,1	-
1761	485403.21	2182213.94	Картометрический	0,1	-
1762	485542.51	2182118.24	Картометрический	0,1	-
1763	485550.68	2182079.28	Картометрический	0,1	-
1764	485497.46	2182000.99	Картометрический	0,1	-
1765	485414.40	2181985.87	Картометрический	0,1	-
1766	485419.39	2181957.40	Картометрический	0,1	-
1767	485467.75	2181958.09	Картометрический	0,1	-
1768	485482.00	2181958.26	Картометрический	0,1	-

Раздел 2

Сведения о местоположении границ объекта

Обозначение характерных точек границ	Координаты, м		Метод определения координат характерной точки	Средняя квадратическая погрешность положения характерной точки (Mf), м	Описание обозначения точки на местности (при наличии)
	X	Y			
1	2	3	4	5	6
1769	485500.52	2181958.48	Картометрический	0,1	-
1770	485515.43	2181949.50	Картометрический	0,1	-
1771	485518.96	2181947.37	Картометрический	0,1	-
1772	485520.58	2181867.68	Картометрический	0,1	-
1773	485498.42	2181848.46	Картометрический	0,1	-
1774	485444.16	2181846.48	Картометрический	0,1	-
1775	485432.57	2181883.33	Картометрический	0,1	-
1776	485445.05	2181815.17	Картометрический	0,1	-
1777	485457.21	2181805.01	Картометрический	0,1	-
1778	485480.63	2181785.44	Картометрический	0,1	-
1779	485519.26	2181761.88	Картометрический	0,1	-
1780	485568.40	2181743.28	Картометрический	0,1	-
1781	485589.32	2181739.02	Картометрический	0,1	-
1726	485590.71	2181739.09	Картометрический	0,1	-
Участок 30					
1783	490791.28	2175378.92	Картометрический	0,1	-
1784	490778.90	2175463.74	Картометрический	0,1	-
1785	490777.79	2175463.27	Картометрический	0,1	-
1786	490773.68	2175462.16	Картометрический	0,1	-
1787	490747.95	2175457.09	Картометрический	0,1	-
1788	490743.54	2175455.48	Картометрический	0,1	-
1789	490723.04	2175451.71	Картометрический	0,1	-
1790	490701.14	2175447.57	Картометрический	0,1	-
1791	490678.57	2175412.58	Картометрический	0,1	-
1792	490650.11	2175425.15	Картометрический	0,1	-
1793	490647.14	2175417.74	Картометрический	0,1	-
1794	490619.98	2175350.02	Картометрический	0,1	-
1795	490669.39	2175325.99	Картометрический	0,1	-
1796	490681.85	2175331.52	Картометрический	0,1	-
1797	490684.62	2175333.00	Картометрический	0,1	-

Раздел 2

Сведения о местоположении границ объекта

Обозначение характерных точек границ	Координаты, м		Метод определения координат характерной точки	Средняя квадратическая погрешность положения характерной точки (Mf), м	Описание обозначения точки на местности (при наличии)
	X	Y			
1	2	3	4	5	6
1798	490684.96	2175332.98	Картометрический	0,1	-
1799	490730.84	2175350.02	Картометрический	0,1	-
1800	490765.60	2175366.48	Картометрический	0,1	-
1801	490776.09	2175371.44	Картометрический	0,1	-
1802	490790.01	2175378.03	Картометрический	0,1	-
1783	490791.28	2175378.92	Картометрический	0,1	-
Участок 31					
1804	483621.08	2183963.79	Картометрический	0,1	-
1805	483488.36	2184018.90	Картометрический	0,1	-
1806	483263.59	2184111.17	Картометрический	0,1	-
1807	483204.47	2183969.50	Картометрический	0,1	-
1808	483211.43	2183936.04	Картометрический	0,1	-
1809	483245.14	2183937.28	Картометрический	0,1	-
1810	483296.57	2183918.26	Картометрический	0,1	-
1811	483333.92	2184012.07	Картометрический	0,1	-
1812	483401.18	2183986.63	Картометрический	0,1	-
1813	483399.01	2183978.27	Картометрический	0,1	-
1814	483398.40	2183902.08	Картометрический	0,1	-
1815	483398.22	2183896.36	Картометрический	0,1	-
1816	483397.36	2183890.67	Картометрический	0,1	-
1817	483394.09	2183879.31	Картометрический	0,1	-
1818	483472.19	2183850.59	Картометрический	0,1	-
1819	483478.86	2183850.81	Картометрический	0,1	-
1820	483575.95	2183817.91	Картометрический	0,1	-
1821	483600.98	2183830.24	Картометрический	0,1	-
1822	483614.22	2183825.74	Картометрический	0,1	-
1823	483620.25	2183823.68	Картометрический	0,1	-
1824	483629.14	2183821.74	Картометрический	0,1	-
1825	483637.01	2183921.64	Картометрический	0,1	-
1826	483636.56	2183928.19	Картометрический	0,1	-

Раздел 2

Сведения о местоположении границ объекта

Обозначение характерных точек границ	Координаты, м		Метод определения координат характерной точки	Средняя квадратическая погрешность положения характерной точки (Mf), м	Описание обозначения точки на местности (при наличии)
	X	Y			
1	2	3	4	5	6
1827	483635.37	2183931.33	Картометрический	0,1	-
1828	483632.59	2183935.03	Картометрический	0,1	-
1829	483629.74	2183937.69	Картометрический	0,1	-
1830	483627.60	2183939.30	Картометрический	0,1	-
1831	483619.64	2183944.83	Картометрический	0,1	-
1832	483619.67	2183955.52	Картометрический	0,1	-
1804	483621.08	2183963.79	Картометрический	0,1	-
Участок 32					
1834	483233.58	2185689.79	Картометрический	0,1	-
1835	483218.67	2185695.08	Картометрический	0,1	-
1836	483206.01	2185466.19	Картометрический	0,1	-
1837	483204.39	2185447.31	Картометрический	0,1	-
1838	483202.17	2185421.34	Картометрический	0,1	-
1839	483211.43	2185419.75	Картометрический	0,1	-
1840	483223.82	2185412.18	Картометрический	0,1	-
1841	483276.98	2185402.50	Картометрический	0,1	-
1842	483284.99	2185404.87	Картометрический	0,1	-
1843	483293.86	2185457.09	Картометрический	0,1	-
1844	483304.61	2185485.22	Картометрический	0,1	-
1845	483313.35	2185498.55	Картометрический	0,1	-
1846	483341.76	2185476.00	Картометрический	0,1	-
1847	483358.22	2185463.30	Картометрический	0,1	-
1848	483362.45	2185446.08	Картометрический	0,1	-
1849	483361.74	2185430.13	Картометрический	0,1	-
1850	483379.25	2185391.63	Картометрический	0,1	-
1851	483374.70	2185390.74	Картометрический	0,1	-
1852	483309.16	2185371.28	Картометрический	0,1	-
1853	483280.63	2185363.90	Картометрический	0,1	-
1854	483249.18	2185368.97	Картометрический	0,1	-
1855	483214.61	2185358.89	Картометрический	0,1	-

Раздел 2

Сведения о местоположении границ объекта

Обозначение характерных точек границ	Координаты, м		Метод определения координат характерной точки	Средняя квадратическая погрешность положения характерной точки (Mf), м	Описание обозначения точки на местности (при наличии)
	X	Y			
1	2	3	4	5	6
1856	483206.02	2185357.73	Картометрический	0,1	-
1857	483207.16	2185320.56	Картометрический	0,1	-
1858	483220.49	2185244.79	Картометрический	0,1	-
1859	483235.98	2185185.04	Картометрический	0,1	-
1860	483241.24	2185186.20	Картометрический	0,1	-
1861	483248.65	2185187.83	Картометрический	0,1	-
1862	483261.42	2185189.77	Картометрический	0,1	-
1863	483270.66	2185191.38	Картометрический	0,1	-
1864	483278.80	2185193.19	Картометрический	0,1	-
1865	483286.87	2185195.28	Картометрический	0,1	-
1866	483293.46	2185198.01	Картометрический	0,1	-
1867	483296.74	2185203.34	Картометрический	0,1	-
1868	483296.87	2185204.22	Картометрический	0,1	-
1869	483289.33	2185228.67	Картометрический	0,1	-
1870	483288.60	2185228.44	Картометрический	0,1	-
1871	483283.07	2185246.47	Картометрический	0,1	-
1872	483282.04	2185246.00	Картометрический	0,1	-
1873	483281.19	2185246.66	Картометрический	0,1	-
1874	483278.41	2185256.38	Картометрический	0,1	-
1875	483280.39	2185257.68	Картометрический	0,1	-
1876	483311.28	2185273.59	Картометрический	0,1	-
1877	483313.45	2185275.12	Картометрический	0,1	-
1878	483316.79	2185271.05	Картометрический	0,1	-
1879	483318.17	2185271.34	Картометрический	0,1	-
1880	483329.82	2185275.58	Картометрический	0,1	-
1881	483338.84	2185249.24	Картометрический	0,1	-
1882	483333.28	2185247.12	Картометрический	0,1	-
1883	483334.34	2185244.08	Картометрический	0,1	-
1884	483340.08	2185233.48	Картометрический	0,1	-
1885	483338.08	2185231.41	Картометрический	0,1	-

Раздел 2

Сведения о местоположении границ объекта

Обозначение характерных точек границ	Координаты, м		Метод определения координат характерной точки	Средняя квадратическая погрешность положения характерной точки (Mf), м	Описание обозначения точки на местности (при наличии)
	X	Y			
1	2	3	4	5	6
1886	483346.30	2185226.44	Картометрический	0,1	-
1887	483383.65	2185200.53	Картометрический	0,1	-
1888	483380.32	2185195.39	Картометрический	0,1	-
1889	483387.75	2185191.71	Картометрический	0,1	-
1890	483364.64	2185158.25	Картометрический	0,1	-
1891	483388.74	2185141.02	Картометрический	0,1	-
1892	483380.76	2185129.20	Картометрический	0,1	-
1893	483398.77	2185115.72	Картометрический	0,1	-
1894	483543.29	2185303.71	Картометрический	0,1	-
1895	483545.58	2185309.44	Картометрический	0,1	-
1896	483626.30	2185416.32	Картометрический	0,1	-
1897	483600.15	2185450.18	Картометрический	0,1	-
1898	483574.30	2185432.82	Картометрический	0,1	-
1899	483533.72	2185410.25	Картометрический	0,1	-
1900	483508.74	2185394.25	Картометрический	0,1	-
1901	483492.18	2185383.79	Картометрический	0,1	-
1902	483469.91	2185411.68	Картометрический	0,1	-
1903	483464.97	2185404.85	Картометрический	0,1	-
1904	483456.79	2185393.53	Картометрический	0,1	-
1905	483453.09	2185388.35	Картометрический	0,1	-
1906	483451.85	2185389.56	Картометрический	0,1	-
1907	483435.81	2185405.50	Картометрический	0,1	-
1908	483425.83	2185397.68	Картометрический	0,1	-
1909	483416.58	2185401.52	Картометрический	0,1	-
1910	483416.88	2185402.34	Картометрический	0,1	-
1911	483415.96	2185402.82	Картометрический	0,1	-
1912	483410.79	2185405.96	Картометрический	0,1	-
1913	483410.61	2185405.44	Картометрический	0,1	-
1914	483410.29	2185405.46	Картометрический	0,1	-
1915	483401.69	2185418.41	Картометрический	0,1	-

Раздел 2

Сведения о местоположении границ объекта

Обозначение характерных точек границ	Координаты, м		Метод определения координат характерной точки	Средняя квадратическая погрешность положения характерной точки (Mf), м	Описание обозначения точки на местности (при наличии)
	X	Y			
1	2	3	4	5	6
1916	483394.87	2185430.52	Картометрический	0,1	-
1917	483393.36	2185432.10	Картометрический	0,1	-
1918	483393.02	2185432.90	Картометрический	0,1	-
1919	483394.18	2185435.07	Картометрический	0,1	-
1920	483395.64	2185434.39	Картометрический	0,1	-
1921	483399.61	2185437.49	Картометрический	0,1	-
1922	483399.77	2185438.73	Картометрический	0,1	-
1923	483438.92	2185466.06	Картометрический	0,1	-
1924	483442.83	2185468.68	Картометрический	0,1	-
1925	483455.14	2185476.53	Картометрический	0,1	-
1926	483452.78	2185479.41	Картометрический	0,1	-
1927	483535.71	2185533.64	Картометрический	0,1	-
1928	483483.66	2185601.14	Картометрический	0,1	-
1834	483233.58	2185689.79	Картометрический	0,1	-
Участок 33					
1930	483667.51	2183600.87	Картометрический	0,1	-
1931	483687.74	2183515.72	Картометрический	0,1	-
1932	483719.04	2183433.14	Картометрический	0,1	-
1933	483745.32	2183384.74	Картометрический	0,1	-
1934	483769.10	2183349.60	Картометрический	0,1	-
1935	483804.54	2183297.12	Картометрический	0,1	-
1936	483828.91	2183267.70	Картометрический	0,1	-
1937	483877.24	2183219.78	Картометрический	0,1	-
1938	483957.62	2183159.82	Картометрический	0,1	-
1939	484196.38	2183467.01	Картометрический	0,1	-
1940	484198.40	2183469.97	Картометрический	0,1	-
1941	484063.59	2183559.52	Картометрический	0,1	-
1942	484048.48	2183539.21	Картометрический	0,1	-
1943	483966.69	2183433.66	Картометрический	0,1	-
1944	483917.60	2183499.04	Картометрический	0,1	-

Раздел 2

Сведения о местоположении границ объекта

Обозначение характерных точек границ	Координаты, м		Метод определения координат характерной точки	Средняя квадратическая погрешность положения характерной точки (Mf), м	Описание обозначения точки на местности (при наличии)
	X	Y			
1	2	3	4	5	6
1945	483916.32	2183500.44	Картометрический	0,1	-
1946	483893.23	2183531.26	Картометрический	0,1	-
1947	483891.84	2183533.80	Картометрический	0,1	-
1948	483888.89	2183551.84	Картометрический	0,1	-
1949	483885.13	2183578.70	Картометрический	0,1	-
1950	483886.80	2183579.14	Картометрический	0,1	-
1951	483885.90	2183590.34	Картометрический	0,1	-
1952	483883.43	2183589.93	Картометрический	0,1	-
1953	483879.08	2183617.94	Картометрический	0,1	-
1954	483898.48	2183634.79	Картометрический	0,1	-
1955	483942.78	2183629.45	Картометрический	0,1	-
1956	483960.63	2183620.44	Картометрический	0,1	-
1957	483960.60	2183622.62	Картометрический	0,1	-
1958	483960.44	2183626.83	Картометрический	0,1	-
1959	483960.23	2183636.47	Картометрический	0,1	-
1960	483962.25	2183677.69	Картометрический	0,1	-
1961	483968.81	2183688.19	Картометрический	0,1	-
1962	483969.32	2183732.87	Картометрический	0,1	-
1963	484117.70	2183729.31	Картометрический	0,1	-
1964	484120.52	2183658.47	Картометрический	0,1	-
1965	484116.40	2183591.13	Картометрический	0,1	-
1966	484189.72	2183552.11	Картометрический	0,1	-
1967	484182.12	2183535.39	Картометрический	0,1	-
1968	484204.44	2183522.47	Картометрический	0,1	-
1969	484202.69	2183519.39	Картометрический	0,1	-
1970	484219.29	2183509.44	Картометрический	0,1	-
1971	484222.16	2183507.52	Картометрический	0,1	-
1972	484224.02	2183510.48	Картометрический	0,1	-
1973	484237.46	2183540.62	Картометрический	0,1	-
1974	484238.76	2183550.79	Картометрический	0,1	-

Раздел 2

Сведения о местоположении границ объекта

Обозначение характерных точек границ	Координаты, м		Метод определения координат характерной точки	Средняя квадратическая погрешность положения характерной точки (Mf), м	Описание обозначения точки на местности (при наличии)
	X	Y			
1	2	3	4	5	6
1975	484240.50	2183581.25	Картометрический	0,1	-
1976	484243.13	2183626.77	Картометрический	0,1	-
1977	484244.43	2183730.26	Картометрический	0,1	-
1978	484259.02	2184036.40	Картометрический	0,1	-
1979	484137.92	2184045.68	Картометрический	0,1	-
1980	484130.26	2184047.00	Картометрический	0,1	-
1981	484123.91	2184048.80	Картометрический	0,1	-
1982	484116.58	2184051.37	Картометрический	0,1	-
1983	484109.35	2184054.57	Картометрический	0,1	-
1984	484102.46	2184058.37	Картометрический	0,1	-
1985	484096.89	2184061.82	Картометрический	0,1	-
1986	484095.78	2184062.58	Картометрический	0,1	-
1987	484061.38	2184087.40	Картометрический	0,1	-
1988	484031.08	2184107.89	Картометрический	0,1	-
1989	484026.25	2184111.45	Картометрический	0,1	-
1990	483980.74	2184143.78	Картометрический	0,1	-
1991	483879.10	2184220.38	Картометрический	0,1	-
1992	483729.29	2183990.68	Картометрический	0,1	-
1993	483713.95	2183958.66	Картометрический	0,1	-
1994	483706.68	2183938.40	Картометрический	0,1	-
1995	483677.46	2183856.66	Картометрический	0,1	-
1996	483668.36	2183805.68	Картометрический	0,1	-
1997	483661.56	2183744.16	Картометрический	0,1	-
1998	483745.73	2183744.79	Картометрический	0,1	-
1999	483751.89	2183744.81	Картометрический	0,1	-
2000	483752.00	2183718.36	Картометрический	0,1	-
2001	483783.64	2183718.40	Картометрический	0,1	-
2002	483785.07	2183697.42	Картометрический	0,1	-
2003	483792.44	2183696.32	Картометрический	0,1	-
2004	483817.66	2183691.50	Картометрический	0,1	-

Раздел 2

Сведения о местоположении границ объекта

Обозначение характерных точек границ	Координаты, м		Метод определения координат характерной точки	Средняя квадратическая погрешность положения характерной точки (Mf), м	Описание обозначения точки на местности (при наличии)
	X	Y			
1	2	3	4	5	6
2005	483818.53	2183689.55	Картометрический	0,1	-
2006	483836.24	2183683.02	Картометрический	0,1	-
2007	483886.49	2183683.50	Картометрический	0,1	-
2008	483891.26	2183686.30	Картометрический	0,1	-
2009	483953.92	2183688.29	Картометрический	0,1	-
2010	483954.52	2183635.67	Картометрический	0,1	-
2011	483897.68	2183644.00	Картометрический	0,1	-
2012	483873.15	2183622.62	Картометрический	0,1	-
2013	483854.49	2183663.73	Картометрический	0,1	-
2014	483838.56	2183653.90	Картометрический	0,1	-
2015	483809.94	2183647.98	Картометрический	0,1	-
2016	483797.48	2183645.41	Картометрический	0,1	-
2017	483798.88	2183626.08	Картометрический	0,1	-
1930	483667.51	2183600.87	Картометрический	0,1	-
2019	484009.44	2183992.19	Картометрический	0,1	-
2020	484065.48	2183991.21	Картометрический	0,1	-
2021	484066.33	2183990.40	Картометрический	0,1	-
2022	484077.11	2183990.24	Картометрический	0,1	-
2023	484074.97	2183925.76	Картометрический	0,1	-
2024	484074.47	2183913.50	Картометрический	0,1	-
2025	484072.50	2183846.41	Картометрический	0,1	-
2026	484010.80	2183848.22	Картометрический	0,1	-
2027	484010.94	2183851.94	Картометрический	0,1	-
2028	484007.59	2183852.18	Картометрический	0,1	-
2029	484007.96	2183863.29	Картометрический	0,1	-
2030	484005.36	2183863.34	Картометрический	0,1	-
2019	484009.44	2183992.19	Картометрический	0,1	-
2032	483902.41	2183858.56	Картометрический	0,1	-
2033	483990.91	2183856.91	Картометрический	0,1	-
2034	483988.60	2183738.25	Картометрический	0,1	-

Раздел 2

Сведения о местоположении границ объекта

Обозначение характерных точек границ	Координаты, м		Метод определения координат характерной точки	Средняя квадратическая погрешность положения характерной точки (Mf), м	Описание обозначения точки на местности (при наличии)
	X	Y			
1	2	3	4	5	6
2035	483906.02	2183741.20	Картометрический	0,1	-
2032	483902.41	2183858.56	Картометрический	0,1	-
Участок 34					
2037	483835.43	2183233.06	Картометрический	0,1	-
2038	483832.45	2183228.62	Картометрический	0,1	-
2039	483826.45	2183220.83	Картометрический	0,1	-
2040	483822.83	2183216.11	Картометрический	0,1	-
2041	483719.28	2183298.18	Картометрический	0,1	-
2042	483688.58	2183272.52	Картометрический	0,1	-
2043	483660.85	2183249.36	Картометрический	0,1	-
2044	483653.06	2183242.73	Картометрический	0,1	-
2045	483470.72	2183087.77	Картометрический	0,1	-
2046	483466.14	2183083.90	Картометрический	0,1	-
2047	483454.30	2183073.03	Картометрический	0,1	-
2048	483617.49	2182790.86	Картометрический	0,1	-
2049	483643.15	2182753.75	Картометрический	0,1	-
2050	483676.92	2182715.88	Картометрический	0,1	-
2051	483699.98	2182696.71	Картометрический	0,1	-
2052	483709.40	2182692.10	Картометрический	0,1	-
2053	483707.82	2182689.26	Картометрический	0,1	-
2054	483716.12	2182684.77	Картометрический	0,1	-
2055	483717.99	2182687.87	Картометрический	0,1	-
2056	483732.68	2182680.86	Картометрический	0,1	-
2057	483742.31	2182676.13	Картометрический	0,1	-
2058	483753.07	2182671.81	Картометрический	0,1	-
2059	483767.49	2182666.64	Картометрический	0,1	-
2060	483778.38	2182663.44	Картометрический	0,1	-
2061	483788.15	2182660.60	Картометрический	0,1	-
2062	483800.25	2182657.88	Картометрический	0,1	-
2063	483828.02	2182654.96	Картометрический	0,1	-

Раздел 2

Сведения о местоположении границ объекта

Обозначение характерных точек границ	Координаты, м		Метод определения координат характерной точки	Средняя квадратическая погрешность положения характерной точки (Mf), м	Описание обозначения точки на местности (при наличии)
	X	Y			
1	2	3	4	5	6
2064	483880.14	2182656.56	Картометрический	0,1	-
2065	484025.32	2182667.04	Картометрический	0,1	-
2066	484144.83	2182667.24	Картометрический	0,1	-
2067	484162.70	2182779.22	Картометрический	0,1	-
2068	484172.01	2182837.54	Картометрический	0,1	-
2069	484202.46	2183028.28	Картометрический	0,1	-
2070	484143.68	2183045.01	Картометрический	0,1	-
2071	484085.13	2183067.27	Картометрический	0,1	-
2072	484015.69	2183102.65	Картометрический	0,1	-
2073	483952.40	2183138.72	Картометрический	0,1	-
2074	483864.14	2183204.61	Картометрический	0,1	-
2037	483835.43	2183233.06	Картометрический	0,1	-
2076	483736.02	2182901.31	Картометрический	0,1	-
2077	483783.81	2182861.54	Картометрический	0,1	-
2078	483784.83	2182860.58	Картометрический	0,1	-
2079	483786.02	2182859.04	Картометрический	0,1	-
2080	483786.44	2182847.07	Картометрический	0,1	-
2081	483785.99	2182845.20	Картометрический	0,1	-
2082	483782.52	2182843.10	Картометрический	0,1	-
2083	483782.47	2182834.20	Картометрический	0,1	-
2084	483785.18	2182831.29	Картометрический	0,1	-
2085	483785.76	2182829.45	Картометрический	0,1	-
2086	483785.82	2182772.26	Картометрический	0,1	-
2087	483782.55	2182770.04	Картометрический	0,1	-
2088	483778.94	2182768.41	Картометрический	0,1	-
2089	483776.98	2182768.00	Картометрический	0,1	-
2090	483768.98	2182768.04	Картометрический	0,1	-
2091	483765.12	2182767.38	Картометрический	0,1	-
2092	483715.77	2182767.86	Картометрический	0,1	-
2093	483696.36	2182792.13	Картометрический	0,1	-

Раздел 2

Сведения о местоположении границ объекта

Обозначение характерных точек границ	Координаты, м		Метод определения координат характерной точки	Средняя квадратическая погрешность положения характерной точки (Mf), м	Описание обозначения точки на местности (при наличии)
	X	Y			
1	2	3	4	5	6
2094	483679.24	2182815.27	Картометрический	0,1	-
2095	483678.51	2182817.54	Картометрический	0,1	-
2096	483678.22	2182819.92	Картометрический	0,1	-
2097	483677.70	2182849.00	Картометрический	0,1	-
2098	483675.71	2182849.23	Картометрический	0,1	-
2099	483675.77	2182875.74	Картометрический	0,1	-
2100	483677.18	2182877.63	Картометрический	0,1	-
2101	483677.88	2182887.66	Картометрический	0,1	-
2102	483677.96	2182896.65	Картометрический	0,1	-
2103	483697.90	2182895.74	Картометрический	0,1	-
2104	483700.63	2182901.04	Картометрический	0,1	-
2076	483736.02	2182901.31	Картометрический	0,1	-
2106	483972.31	2182897.78	Картометрический	0,1	-
2107	484093.50	2182892.04	Картометрический	0,1	-
2108	484091.35	2182845.94	Картометрический	0,1	-
2109	484089.41	2182809.56	Картометрический	0,1	-
2110	483998.00	2182814.10	Картометрический	0,1	-
2111	483995.86	2182816.18	Картометрический	0,1	-
2112	483995.65	2182822.42	Картометрический	0,1	-
2113	483994.46	2182824.95	Картометрический	0,1	-
2114	483992.40	2182826.78	Картометрический	0,1	-
2115	483970.02	2182837.80	Картометрический	0,1	-
2116	483967.99	2182839.74	Картометрический	0,1	-
2106	483972.31	2182897.78	Картометрический	0,1	-
2118	483886.12	2182922.00	Картометрический	0,1	-
2119	483886.62	2182911.33	Картометрический	0,1	-
2120	483932.34	2182909.67	Картометрический	0,1	-
2121	483936.71	2182906.44	Картометрический	0,1	-
2122	483943.60	2182894.96	Картометрический	0,1	-
2123	483963.30	2182870.59	Картометрический	0,1	-

Раздел 2

Сведения о местоположении границ объекта

Обозначение характерных точек границ	Координаты, м		Метод определения координат характерной точки	Средняя квадратическая погрешность положения характерной точки (Mf), м	Описание обозначения точки на местности (при наличии)
	X	Y			
1	2	3	4	5	6
2124	483963.47	2182867.32	Картометрический	0,1	-
2125	483964.27	2182841.37	Картометрический	0,1	-
2126	483964.72	2182838.80	Картометрический	0,1	-
2127	483965.85	2182836.44	Картометрический	0,1	-
2128	483989.03	2182824.66	Картометрический	0,1	-
2129	483992.16	2182820.54	Картометрический	0,1	-
2130	483992.93	2182716.70	Картометрический	0,1	-
2131	483966.68	2182722.25	Картометрический	0,1	-
2132	483964.05	2182721.89	Картометрический	0,1	-
2133	483962.02	2182723.42	Картометрический	0,1	-
2134	483936.60	2182728.84	Картометрический	0,1	-
2135	483931.65	2182729.22	Картометрический	0,1	-
2136	483913.49	2182730.58	Картометрический	0,1	-
2137	483906.71	2182730.48	Картометрический	0,1	-
2138	483907.18	2182710.14	Картометрический	0,1	-
2139	483884.49	2182709.63	Картометрический	0,1	-
2140	483884.11	2182726.05	Картометрический	0,1	-
2141	483884.72	2182734.61	Картометрический	0,1	-
2142	483872.72	2182736.29	Картометрический	0,1	-
2143	483861.25	2182738.28	Картометрический	0,1	-
2144	483859.00	2182739.83	Картометрический	0,1	-
2145	483856.20	2182739.08	Картометрический	0,1	-
2146	483842.94	2182741.29	Картометрический	0,1	-
2147	483836.26	2182746.27	Картометрический	0,1	-
2148	483836.08	2182772.30	Картометрический	0,1	-
2149	483835.44	2182777.46	Картометрический	0,1	-
2150	483835.66	2182852.80	Картометрический	0,1	-
2151	483835.39	2182855.37	Картометрический	0,1	-
2152	483836.12	2182878.76	Картометрический	0,1	-
2153	483832.47	2182902.55	Картометрический	0,1	-

Раздел 2

Сведения о местоположении границ объекта

Обозначение характерных точек границ	Координаты, м		Метод определения координат характерной точки	Средняя квадратическая погрешность положения характерной точки (Mf), м	Описание обозначения точки на местности (при наличии)
	X	Y			
1	2	3	4	5	6
2154	483821.29	2182906.39	Картометрический	0,1	-
2155	483820.80	2182917.06	Картометрический	0,1	-
2156	483820.64	2182922.10	Картометрический	0,1	-
2157	483821.06	2183005.79	Картометрический	0,1	-
2158	483889.18	2183008.10	Картометрический	0,1	-
2159	483944.26	2183009.87	Картометрический	0,1	-
2160	483943.88	2182927.76	Картометрический	0,1	-
2161	483914.38	2182922.12	Картометрический	0,1	-
2118	483886.12	2182922.00	Картометрический	0,1	-
Участок 35					
2163	489798.40	2178861.54	Картометрический	0,1	-
2164	489804.63	2178863.66	Картометрический	0,1	-
2165	489791.16	2178892.37	Картометрический	0,1	-
2166	489789.64	2178905.13	Картометрический	0,1	-
2167	489798.90	2178914.80	Картометрический	0,1	-
2168	489879.91	2178999.45	Картометрический	0,1	-
2169	489879.65	2179001.00	Картометрический	0,1	-
2170	489868.87	2179006.53	Картометрический	0,1	-
2171	489854.08	2179018.27	Картометрический	0,1	-
2172	489775.98	2179088.94	Картометрический	0,1	-
2173	489767.58	2179095.30	Картометрический	0,1	-
2174	489676.27	2179093.96	Картометрический	0,1	-
2175	489653.18	2179164.54	Картометрический	0,1	-
2176	489668.89	2179172.42	Картометрический	0,1	-
2177	489681.51	2179182.98	Картометрический	0,1	-
2178	489659.55	2179203.36	Картометрический	0,1	-
2179	489630.56	2179227.45	Картометрический	0,1	-
2180	489638.31	2179234.09	Картометрический	0,1	-
2181	489634.08	2179239.72	Картометрический	0,1	-
2182	489612.18	2179268.12	Картометрический	0,1	-

Раздел 2

Сведения о местоположении границ объекта

Обозначение характерных точек границ	Координаты, м		Метод определения координат характерной точки	Средняя квадратическая погрешность положения характерной точки (Mf), м	Описание обозначения точки на местности (при наличии)
	X	Y			
1	2	3	4	5	6
2183	489594.12	2179290.88	Картометрический	0,1	-
2184	489578.97	2179301.36	Картометрический	0,1	-
2185	489563.99	2179328.07	Картометрический	0,1	-
2186	489538.75	2179357.65	Картометрический	0,1	-
2187	489513.51	2179389.87	Картометрический	0,1	-
2188	489554.82	2179429.91	Картометрический	0,1	-
2189	489519.74	2179470.33	Картометрический	0,1	-
2190	489513.94	2179477.21	Картометрический	0,1	-
2191	489506.40	2179486.31	Картометрический	0,1	-
2192	489503.37	2179490.38	Картометрический	0,1	-
2193	489498.13	2179497.45	Картометрический	0,1	-
2194	489496.49	2179496.00	Картометрический	0,1	-
2195	489456.60	2179462.91	Картометрический	0,1	-
2196	489452.88	2179467.88	Картометрический	0,1	-
2197	489451.41	2179468.32	Картометрический	0,1	-
2198	489421.98	2179435.53	Картометрический	0,1	-
2199	489411.73	2179425.04	Картометрический	0,1	-
2200	489402.28	2179418.60	Картометрический	0,1	-
2201	489408.01	2179415.75	Картометрический	0,1	-
2202	489417.49	2179403.81	Картометрический	0,1	-
2203	489418.07	2179403.13	Картометрический	0,1	-
2204	489431.36	2179386.27	Картометрический	0,1	-
2205	489446.56	2179367.56	Картометрический	0,1	-
2206	489448.46	2179365.65	Картометрический	0,1	-
2207	489461.80	2179350.22	Картометрический	0,1	-
2208	489464.19	2179346.38	Картометрический	0,1	-
2209	489469.31	2179338.69	Картометрический	0,1	-
2210	489483.74	2179319.31	Картометрический	0,1	-
2211	489486.66	2179315.12	Картометрический	0,1	-
2212	489493.52	2179305.90	Картометрический	0,1	-

Раздел 2

Сведения о местоположении границ объекта

Обозначение характерных точек границ	Координаты, м		Метод определения координат характерной точки	Средняя квадратическая погрешность положения характерной точки (Mf), м	Описание обозначения точки на местности (при наличии)
	X	Y			
1	2	3	4	5	6
2213	489492.81	2179305.34	Картометрический	0,1	-
2214	489505.03	2179290.15	Картометрический	0,1	-
2215	489508.72	2179284.19	Картометрический	0,1	-
2216	489515.81	2179274.63	Картометрический	0,1	-
2217	489518.82	2179271.04	Картометрический	0,1	-
2218	489521.37	2179267.39	Картометрический	0,1	-
2219	489522.79	2179265.34	Картометрический	0,1	-
2220	489524.21	2179263.28	Картометрический	0,1	-
2221	489536.82	2179246.66	Картометрический	0,1	-
2222	489538.91	2179244.12	Картометрический	0,1	-
2223	489539.51	2179243.34	Картометрический	0,1	-
2224	489543.91	2179237.80	Картометрический	0,1	-
2225	489563.69	2179212.34	Картометрический	0,1	-
2226	489562.73	2179211.50	Картометрический	0,1	-
2227	489570.31	2179203.66	Картометрический	0,1	-
2228	489569.94	2179203.31	Картометрический	0,1	-
2229	489574.78	2179197.16	Картометрический	0,1	-
2230	489575.51	2179196.34	Картометрический	0,1	-
2231	489587.81	2179179.90	Картометрический	0,1	-
2232	489576.84	2179167.95	Картометрический	0,1	-
2233	489577.74	2179166.63	Картометрический	0,1	-
2234	489646.12	2179046.86	Картометрический	0,1	-
2235	489670.63	2179052.83	Картометрический	0,1	-
2236	489671.68	2179045.45	Картометрический	0,1	-
2237	489676.00	2179045.25	Картометрический	0,1	-
2238	489676.14	2179034.45	Картометрический	0,1	-
2239	489686.03	2178993.27	Картометрический	0,1	-
2240	489705.62	2178987.71	Картометрический	0,1	-
2241	489707.10	2178980.70	Картометрический	0,1	-
2242	489657.40	2178962.98	Картометрический	0,1	-

Раздел 2

Сведения о местоположении границ объекта

Обозначение характерных точек границ	Координаты, м		Метод определения координат характерной точки	Средняя квадратическая погрешность положения характерной точки (Mf), м	Описание обозначения точки на местности (при наличии)
	X	Y			
1	2	3	4	5	6
2243	489648.98	2178960.96	Картометрический	0,1	-
2244	489692.81	2178886.39	Картометрический	0,1	-
2245	489718.13	2178899.60	Картометрический	0,1	-
2246	489743.38	2178900.89	Картометрический	0,1	-
2247	489757.25	2178908.13	Картометрический	0,1	-
2248	489774.74	2178914.94	Картометрический	0,1	-
2249	489776.18	2178915.46	Картометрический	0,1	-
2250	489779.49	2178907.46	Картометрический	0,1	-
2251	489790.65	2178880.54	Картометрический	0,1	-
2163	489798.40	2178861.54	Картометрический	0,1	-
Участок 36					
2253	484434.02	2185489.81	Картометрический	0,1	-
2254	484371.33	2185570.55	Картометрический	0,1	-
2255	484362.52	2185582.12	Картометрический	0,1	-
2256	484316.54	2185641.14	Картометрический	0,1	-
2257	484297.00	2185666.22	Картометрический	0,1	-
2258	484205.05	2185605.58	Картометрический	0,1	-
2259	484197.51	2185599.32	Картометрический	0,1	-
2260	484161.37	2185570.06	Картометрический	0,1	-
2261	484155.96	2185566.54	Картометрический	0,1	-
2262	484151.79	2185563.32	Картометрический	0,1	-
2263	484143.70	2185558.63	Картометрический	0,1	-
2264	484138.54	2185556.64	Картометрический	0,1	-
2265	484133.93	2185555.68	Картометрический	0,1	-
2266	484128.51	2185555.63	Картометрический	0,1	-
2267	484112.53	2185556.22	Картометрический	0,1	-
2268	483681.04	2185571.91	Картометрический	0,1	-
2269	483990.58	2185168.80	Картометрический	0,1	-
2270	483997.82	2185159.37	Картометрический	0,1	-
2271	484045.30	2185195.11	Картометрический	0,1	-

Раздел 2

Сведения о местоположении границ объекта

Обозначение характерных точек границ	Координаты, м		Метод определения координат характерной точки	Средняя квадратическая погрешность положения характерной точки (Mf), м	Описание обозначения точки на местности (при наличии)
	X	Y			
1	2	3	4	5	6
2272	484050.05	2185198.75	Картометрический	0,1	-
2273	484193.13	2185306.93	Картометрический	0,1	-
2274	484275.81	2185366.88	Картометрический	0,1	-
2275	484283.66	2185373.08	Картометрический	0,1	-
2276	484288.37	2185376.80	Картометрический	0,1	-
2253	484434.02	2185489.81	Картометрический	0,1	-
2278	483959.42	2185448.69	Картометрический	0,1	-
2279	483931.42	2185448.97	Картометрический	0,1	-
2280	483931.36	2185442.65	Картометрический	0,1	-
2281	483895.87	2185442.70	Картометрический	0,1	-
2282	483886.78	2185442.53	Картометрический	0,1	-
2283	483868.93	2185440.52	Картометрический	0,1	-
2284	483873.61	2185433.35	Картометрический	0,1	-
2285	483862.93	2185428.59	Картометрический	0,1	-
2286	483847.45	2185446.33	Картометрический	0,1	-
2287	483842.85	2185450.57	Картометрический	0,1	-
2288	483831.83	2185462.92	Картометрический	0,1	-
2289	483826.32	2185469.87	Картометрический	0,1	-
2290	483828.05	2185471.44	Картометрический	0,1	-
2291	483825.92	2185473.98	Картометрический	0,1	-
2292	483851.04	2185497.80	Картометрический	0,1	-
2293	483850.20	2185510.23	Картометрический	0,1	-
2294	483858.42	2185511.01	Картометрический	0,1	-
2295	483861.46	2185510.33	Картометрический	0,1	-
2296	483905.10	2185492.08	Картометрический	0,1	-
2297	483935.01	2185488.39	Картометрический	0,1	-
2298	483937.10	2185485.26	Картометрический	0,1	-
2299	483961.95	2185486.53	Картометрический	0,1	-
2300	483964.76	2185485.33	Картометрический	0,1	-
2301	483971.47	2185458.37	Картометрический	0,1	-

Раздел 2

Сведения о местоположении границ объекта

Обозначение характерных точек границ	Координаты, м		Метод определения координат характерной точки	Средняя квадратическая погрешность положения характерной точки (Mf), м	Описание обозначения точки на местности (при наличии)
	X	Y			
1	2	3	4	5	6
2278	483959.42	2185448.69	Картометрический	0,1	-
2303	484038.99	2185247.58	Картометрический	0,1	-
2304	484024.04	2185236.04	Картометрический	0,1	-
2305	484003.93	2185220.86	Картометрический	0,1	-
2306	484002.10	2185221.36	Картометрический	0,1	-
2307	483972.26	2185259.71	Картометрический	0,1	-
2308	483980.80	2185305.62	Картометрический	0,1	-
2309	483990.42	2185306.10	Картометрический	0,1	-
2310	484002.64	2185305.15	Картометрический	0,1	-
2311	484006.81	2185304.33	Картометрический	0,1	-
2312	484008.64	2185304.81	Картометрический	0,1	-
2313	484011.60	2185306.78	Картометрический	0,1	-
2314	484017.08	2185310.98	Картометрический	0,1	-
2315	484018.80	2185309.71	Картометрический	0,1	-
2316	484023.96	2185303.40	Картометрический	0,1	-
2317	484028.14	2185296.44	Картометрический	0,1	-
2318	484035.38	2185287.23	Картометрический	0,1	-
2319	484044.73	2185276.48	Картометрический	0,1	-
2320	484055.80	2185262.64	Картометрический	0,1	-
2321	484055.26	2185260.53	Картометрический	0,1	-
2303	484038.99	2185247.58	Картометрический	0,1	-
Участок 37					
2323	482655.54	2183797.09	Картометрический	0,1	-
2324	482649.70	2183793.18	Картометрический	0,1	-
2325	482669.37	2183692.21	Картометрический	0,1	-
2326	482680.25	2183636.06	Картометрический	0,1	-
2327	482725.57	2183638.74	Картометрический	0,1	-
2328	482727.52	2183541.79	Картометрический	0,1	-
2329	482730.64	2183386.38	Картометрический	0,1	-
2330	482760.51	2183357.34	Картометрический	0,1	-

Раздел 2

Сведения о местоположении границ объекта

Обозначение характерных точек границ	Координаты, м		Метод определения координат характерной точки	Средняя квадратическая погрешность положения характерной точки (Mf), м	Описание обозначения точки на местности (при наличии)
	X	Y			
1	2	3	4	5	6
2331	482805.68	2183312.80	Картометрический	0,1	-
2332	482825.42	2183353.58	Картометрический	0,1	-
2333	482927.65	2183560.76	Картометрический	0,1	-
2334	482828.02	2183643.32	Картометрический	0,1	-
2335	482821.91	2183648.54	Картометрический	0,1	-
2336	482810.25	2183658.49	Картометрический	0,1	-
2337	482718.44	2183739.43	Картометрический	0,1	-
2338	482674.83	2183781.84	Картометрический	0,1	-
2323	482655.54	2183797.09	Картометрический	0,1	-
Участок 38					
2340	490490.01	2175569.69	Картометрический	0,1	-
2341	490516.85	2175627.98	Картометрический	0,1	-
2342	490423.54	2175676.67	Картометрический	0,1	-
2343	490378.80	2175629.11	Картометрический	0,1	-
2344	490381.61	2175627.55	Картометрический	0,1	-
2345	490415.90	2175609.31	Картометрический	0,1	-
2346	490455.34	2175589.49	Картометрический	0,1	-
2340	490490.01	2175569.69	Картометрический	0,1	-
Участок 39					
2348	484513.82	2183069.09	Картометрический	0,1	-
2349	484455.38	2183073.34	Картометрический	0,1	-
2350	484453.24	2183073.49	Картометрический	0,1	-
2351	484453.35	2183079.33	Картометрический	0,1	-
2352	484415.89	2183083.79	Картометрический	0,1	-
2353	484415.62	2183086.57	Картометрический	0,1	-
2354	484410.83	2183086.86	Картометрический	0,1	-
2355	484411.03	2183092.97	Картометрический	0,1	-
2356	484410.94	2183120.28	Картометрический	0,1	-
2357	484404.90	2183120.65	Картометрический	0,1	-
2358	484405.36	2183139.87	Картометрический	0,1	-

Раздел 2

Сведения о местоположении границ объекта

Обозначение характерных точек границ	Координаты, м		Метод определения координат характерной точки	Средняя квадратическая погрешность положения характерной точки (Mf), м	Описание обозначения точки на местности (при наличии)
	X	Y			
1	2	3	4	5	6
2359	484414.74	2183140.91	Картометрический	0,1	-
2360	484415.11	2183143.43	Картометрический	0,1	-
2361	484414.14	2183156.52	Картометрический	0,1	-
2362	484401.88	2183158.09	Картометрический	0,1	-
2363	484400.00	2183171.62	Картометрический	0,1	-
2364	484457.89	2183173.37	Картометрический	0,1	-
2365	484475.12	2183172.77	Картометрический	0,1	-
2366	484488.43	2183172.30	Картометрический	0,1	-
2367	484518.85	2183171.24	Картометрический	0,1	-
2368	484523.03	2183171.61	Картометрический	0,1	-
2369	484523.79	2183227.27	Картометрический	0,1	-
2370	484521.63	2183227.45	Картометрический	0,1	-
2371	484452.57	2183230.97	Картометрический	0,1	-
2372	484388.21	2183234.26	Картометрический	0,1	-
2373	484291.28	2183238.91	Картометрический	0,1	-
2374	484240.97	2183237.88	Картометрический	0,1	-
2375	484241.34	2183197.85	Картометрический	0,1	-
2376	484239.81	2183196.39	Картометрический	0,1	-
2377	484195.44	2183154.04	Картометрический	0,1	-
2378	484196.41	2183129.76	Картометрический	0,1	-
2379	484251.33	2183131.05	Картометрический	0,1	-
2380	484251.97	2183089.88	Картометрический	0,1	-
2381	484252.16	2183077.84	Картометрический	0,1	-
2382	484252.39	2183061.99	Картометрический	0,1	-
2383	484252.07	2183037.16	Картометрический	0,1	-
2384	484299.78	2183030.12	Картометрический	0,1	-
2385	484375.92	2183018.91	Картометрический	0,1	-
2386	484430.50	2183010.82	Картометрический	0,1	-
2387	484511.43	2182998.90	Картометрический	0,1	-
2348	484513.82	2183069.09	Картометрический	0,1	-

Раздел 2

Сведения о местоположении границ объекта

Обозначение характерных точек границ	Координаты, м		Метод определения координат характерной точки	Средняя квадратическая погрешность положения характерной точки (Mf), м	Описание обозначения точки на местности (при наличии)
	X	Y			
1	2	3	4	5	6
Участок 40					
2389	484896.18	2183476.69	Картометрический	0,1	-
2390	484909.56	2183490.17	Картометрический	0,1	-
2391	484942.10	2183522.98	Картометрический	0,1	-
2392	484941.57	2183543.75	Картометрический	0,1	-
2393	484824.56	2183650.72	Картометрический	0,1	-
2394	484816.60	2183657.99	Картометрический	0,1	-
2395	484764.08	2183706.02	Картометрический	0,1	-
2396	484755.72	2183713.66	Картометрический	0,1	-
2397	484708.67	2183756.68	Картометрический	0,1	-
2398	484689.31	2183774.37	Картометрический	0,1	-
2399	484642.22	2183817.43	Картометрический	0,1	-
2400	484621.89	2183836.01	Картометрический	0,1	-
2401	484575.05	2183865.36	Картометрический	0,1	-
2402	484565.61	2183673.44	Картометрический	0,1	-
2403	484577.23	2183673.10	Картометрический	0,1	-
2404	484614.07	2183668.79	Картометрический	0,1	-
2405	484628.06	2183667.22	Картометрический	0,1	-
2406	484649.78	2183664.69	Картометрический	0,1	-
2407	484676.36	2183661.13	Картометрический	0,1	-
2408	484686.93	2183655.61	Картометрический	0,1	-
2409	484694.50	2183651.04	Картометрический	0,1	-
2410	484703.21	2183643.45	Картометрический	0,1	-
2411	484708.60	2183638.74	Картометрический	0,1	-
2412	484710.73	2183635.29	Картометрический	0,1	-
2413	484714.72	2183629.54	Картометрический	0,1	-
2414	484715.80	2183626.96	Картометрический	0,1	-
2415	484721.38	2183619.93	Картометрический	0,1	-
2416	484730.25	2183612.73	Картометрический	0,1	-
2417	484745.00	2183602.91	Картометрический	0,1	-

Раздел 2

Сведения о местоположении границ объекта

Обозначение характерных точек границ	Координаты, м		Метод определения координат характерной точки	Средняя квадратическая погрешность положения характерной точки (Mf), м	Описание обозначения точки на местности (при наличии)
	X	Y			
1	2	3	4	5	6
2418	484755.55	2183592.93	Картометрический	0,1	-
2419	484763.03	2183586.68	Картометрический	0,1	-
2420	484769.23	2183581.50	Картометрический	0,1	-
2421	484771.45	2183580.37	Картометрический	0,1	-
2422	484775.89	2183585.44	Картометрический	0,1	-
2423	484801.72	2183562.20	Картометрический	0,1	-
2424	484821.37	2183544.53	Картометрический	0,1	-
2425	484848.58	2183519.63	Картометрический	0,1	-
2426	484867.20	2183502.60	Картометрический	0,1	-
2427	484875.61	2183493.89	Картометрический	0,1	-
2428	484878.94	2183490.71	Картометрический	0,1	-
2429	484882.65	2183487.69	Картометрический	0,1	-
2389	484896.18	2183476.69	Картометрический	0,1	-
Участок 41					
2431	484082.53	2183291.12	Картометрический	0,1	-
2432	484021.94	2183215.51	Картометрический	0,1	-
2433	484012.58	2183203.71	Картометрический	0,1	-
2434	484020.39	2183203.49	Картометрический	0,1	-
2435	484074.82	2183212.58	Картометрический	0,1	-
2436	484097.00	2183185.57	Картометрический	0,1	-
2437	484119.09	2183158.67	Картометрический	0,1	-
2438	484119.27	2183178.31	Картометрический	0,1	-
2439	484090.70	2183228.89	Картометрический	0,1	-
2440	484118.78	2183263.72	Картометрический	0,1	-
2441	484099.15	2183277.40	Картометрический	0,1	-
2431	484082.53	2183291.12	Картометрический	0,1	-
Участок 42					
2443	490924.75	2175728.24	Картометрический	0,1	-
2444	490915.54	2175755.94	Картометрический	0,1	-
2445	490870.98	2175865.40	Картометрический	0,1	-

Раздел 2

Сведения о местоположении границ объекта

Обозначение характерных точек границ	Координаты, м		Метод определения координат характерной точки	Средняя квадратическая погрешность положения характерной точки (Mf), м	Описание обозначения точки на местности (при наличии)
	X	Y			
1	2	3	4	5	6
2446	490740.10	2175810.36	Картометрический	0,1	-
2447	490731.11	2175831.47	Картометрический	0,1	-
2448	490668.47	2175801.73	Картометрический	0,1	-
2449	490722.76	2175676.42	Картометрический	0,1	-
2450	490740.54	2175632.94	Картометрический	0,1	-
2451	490745.90	2175621.41	Картометрический	0,1	-
2452	490814.28	2175648.44	Картометрический	0,1	-
2453	490830.70	2175608.37	Картометрический	0,1	-
2454	490862.78	2175622.79	Картометрический	0,1	-
2455	490856.90	2175637.19	Картометрический	0,1	-
2456	490855.10	2175641.40	Картометрический	0,1	-
2457	490835.00	2175689.48	Картометрический	0,1	-
2443	490924.75	2175728.24	Картометрический	0,1	-
Участок 43					
2459	486238.17	2181749.20	Картометрический	0,1	-
2460	486264.06	2181757.57	Картометрический	0,1	-
2461	486325.62	2181759.17	Картометрический	0,1	-
2462	486320.75	2181904.07	Картометрический	0,1	-
2463	486259.51	2181902.37	Картометрический	0,1	-
2464	486234.72	2181901.69	Картометрический	0,1	-
2465	486236.97	2181802.10	Картометрический	0,1	-
2459	486238.17	2181749.20	Картометрический	0,1	-
Участок 44					
2467	483916.32	2183500.44	Картометрический	0,1	-
2468	483917.60	2183499.04	Картометрический	0,1	-
2469	483930.58	2183517.58	Картометрический	0,1	-
2470	483957.53	2183553.82	Картометрический	0,1	-
2471	483959.42	2183555.98	Картометрический	0,1	-
2472	483995.10	2183567.13	Картометрический	0,1	-
2473	484007.28	2183586.24	Картометрический	0,1	-

Раздел 2

Сведения о местоположении границ объекта

Обозначение характерных точек границ	Координаты, м		Метод определения координат характерной точки	Средняя квадратическая погрешность положения характерной точки (Mf), м	Описание обозначения точки на местности (при наличии)
	X	Y			
1	2	3	4	5	6
2474	483998.70	2183587.82	Картометрический	0,1	-
2475	483994.85	2183570.78	Картометрический	0,1	-
2476	483993.22	2183569.09	Картометрический	0,1	-
2477	483958.07	2183557.57	Картометрический	0,1	-
2467	483916.32	2183500.44	Картометрический	0,1	-
Участок 45					
2479	490497.35	2175728.90	Картометрический	0,1	-
2480	490494.51	2175736.08	Картометрический	0,1	-
2481	490469.15	2175794.71	Картометрический	0,1	-
2482	490450.00	2175838.38	Картометрический	0,1	-
2483	490410.48	2175930.06	Картометрический	0,1	-
2484	490314.55	2175881.25	Картометрический	0,1	-
2485	490315.87	2175831.78	Картометрический	0,1	-
2486	490317.69	2175823.18	Картометрический	0,1	-
2487	490318.88	2175822.59	Картометрический	0,1	-
2488	490318.80	2175817.60	Картометрический	0,1	-
2489	490324.93	2175788.92	Картометрический	0,1	-
2490	490335.19	2175753.84	Картометрический	0,1	-
2491	490344.96	2175733.17	Картометрический	0,1	-
2492	490349.63	2175724.45	Картометрический	0,1	-
2493	490351.09	2175723.55	Картометрический	0,1	-
2494	490426.99	2175681.42	Картометрический	0,1	-
2495	490429.49	2175685.45	Картометрический	0,1	-
2496	490459.12	2175706.33	Картометрический	0,1	-
2497	490462.30	2175706.67	Картометрический	0,1	-
2498	490489.98	2175724.39	Картометрический	0,1	-
2499	490496.78	2175728.54	Картометрический	0,1	-
2479	490497.35	2175728.90	Картометрический	0,1	-
Участок 46					
2501	483323.87	2185002.53	Картометрический	0,1	-

Раздел 2

Сведения о местоположении границ объекта

Обозначение характерных точек границ	Координаты, м		Метод определения координат характерной точки	Средняя квадратическая погрешность положения характерной точки (Mf), м	Описание обозначения точки на местности (при наличии)
	X	Y			
1	2	3	4	5	6
2502	483341.27	2184990.16	Картометрический	0,1	-
2503	483343.38	2184988.52	Картометрический	0,1	-
2504	483358.49	2184976.80	Картометрический	0,1	-
2505	483357.33	2184974.98	Картометрический	0,1	-
2506	483363.21	2184971.10	Картометрический	0,1	-
2507	483422.07	2184932.19	Картометрический	0,1	-
2508	483444.29	2184916.90	Картометрический	0,1	-
2509	483451.20	2184912.14	Картометрический	0,1	-
2510	483870.76	2185102.76	Картометрический	0,1	-
2511	483703.24	2185318.08	Картометрический	0,1	-
2512	483653.49	2185382.17	Картометрический	0,1	-
2513	483636.46	2185404.11	Картометрический	0,1	-
2514	483628.23	2185394.25	Картометрический	0,1	-
2515	483552.46	2185297.44	Картометрический	0,1	-
2501	483323.87	2185002.53	Картометрический	0,1	-
2517	483517.33	2185015.58	Картометрический	0,1	-
2518	483486.83	2184970.27	Картометрический	0,1	-
2519	483477.92	2184976.68	Картометрический	0,1	-
2520	483474.17	2184979.35	Картометрический	0,1	-
2521	483471.82	2184980.72	Картометрический	0,1	-
2522	483471.59	2184980.85	Картометрический	0,1	-
2523	483468.34	2184983.10	Картометрический	0,1	-
2524	483467.58	2184983.63	Картометрический	0,1	-
2525	483465.34	2184985.29	Картометрический	0,1	-
2526	483464.37	2184986.06	Картометрический	0,1	-
2527	483461.71	2184987.53	Картометрический	0,1	-
2528	483427.87	2185010.54	Картометрический	0,1	-
2529	483435.06	2185021.45	Картометрический	0,1	-
2530	483435.47	2185022.12	Картометрический	0,1	-
2531	483457.93	2185055.74	Картометрический	0,1	-

Раздел 2

Сведения о местоположении границ объекта

Обозначение характерных точек границ	Координаты, м		Метод определения координат характерной точки	Средняя квадратическая погрешность положения характерной точки (Mf), м	Описание обозначения точки на местности (при наличии)
	X	Y			
1	2	3	4	5	6
2532	483491.54	2185033.02	Картометрический	0,1	-
2533	483494.06	2185036.20	Картометрический	0,1	-
2534	483503.49	2185029.08	Картометрический	0,1	-
2535	483502.23	2185027.56	Картометрический	0,1	-
2536	483502.34	2185027.48	Картометрический	0,1	-
2537	483501.47	2185026.24	Картометрический	0,1	-
2517	483517.33	2185015.58	Картометрический	0,1	-
Участок 47					
2539	487560.47	2180411.05	Картометрический	0,1	-
2540	487568.07	2180419.80	Картометрический	0,1	-
2541	487629.01	2180368.59	Картометрический	0,1	-
2542	487630.94	2180365.31	Картометрический	0,1	-
2543	487651.98	2180388.43	Картометрический	0,1	-
2544	487655.17	2180388.14	Картометрический	0,1	-
2545	487682.21	2180363.96	Картометрический	0,1	-
2546	487683.90	2180359.44	Картометрический	0,1	-
2547	487715.50	2180330.62	Картометрический	0,1	-
2548	487723.14	2180339.01	Картометрический	0,1	-
2549	487744.71	2180324.93	Картометрический	0,1	-
2550	487743.63	2180319.20	Картометрический	0,1	-
2551	487741.77	2180316.55	Картометрический	0,1	-
2552	487745.40	2180313.25	Картометрический	0,1	-
2553	487749.14	2180317.48	Картометрический	0,1	-
2554	487817.63	2180395.53	Картометрический	0,1	-
2555	487769.59	2180445.29	Картометрический	0,1	-
2556	487723.80	2180451.02	Картометрический	0,1	-
2557	487632.12	2180549.33	Картометрический	0,1	-
2558	487624.29	2180558.46	Картометрический	0,1	-
2559	487622.28	2180560.18	Картометрический	0,1	-
2560	487620.76	2180561.10	Картометрический	0,1	-

Раздел 2

Сведения о местоположении границ объекта

Обозначение характерных точек границ	Координаты, м		Метод определения координат характерной точки	Средняя квадратическая погрешность положения характерной точки (Mf), м	Описание обозначения точки на местности (при наличии)
	X	Y			
1	2	3	4	5	6
2561	487618.97	2180561.70	Картометрический	0,1	-
2562	487615.49	2180562.10	Картометрический	0,1	-
2563	487610.89	2180563.30	Картометрический	0,1	-
2564	487583.49	2180563.10	Картометрический	0,1	-
2565	487561.11	2180559.74	Картометрический	0,1	-
2566	487530.34	2180549.89	Картометрический	0,1	-
2567	487486.48	2180506.34	Картометрический	0,1	-
2568	487491.53	2180501.09	Картометрический	0,1	-
2569	487548.67	2180442.93	Картометрический	0,1	-
2570	487554.26	2180434.80	Картометрический	0,1	-
2571	487554.74	2180433.80	Картометрический	0,1	-
2572	487556.35	2180424.96	Картометрический	0,1	-
2573	487556.12	2180416.77	Картометрический	0,1	-
2574	487555.93	2180415.71	Картометрический	0,1	-
2539	487560.47	2180411.05	Картометрический	0,1	-
Участок 48					
2576	487407.05	2180325.40	Картометрический	0,1	-
2577	487409.97	2180322.55	Картометрический	0,1	-
2578	487428.58	2180304.64	Картометрический	0,1	-
2579	487404.43	2180278.94	Картометрический	0,1	-
2580	487424.12	2180262.47	Картометрический	0,1	-
2581	487440.60	2180248.74	Картометрический	0,1	-
2582	487436.10	2180243.59	Картометрический	0,1	-
2583	487431.59	2180238.43	Картометрический	0,1	-
2584	487460.38	2180218.49	Картометрический	0,1	-
2585	487483.70	2180242.98	Картометрический	0,1	-
2586	487477.20	2180250.80	Картометрический	0,1	-
2587	487470.79	2180258.53	Картометрический	0,1	-
2588	487466.34	2180263.91	Картометрический	0,1	-
2589	487465.84	2180264.84	Картометрический	0,1	-

Раздел 2

Сведения о местоположении границ объекта

Обозначение характерных точек границ	Координаты, м		Метод определения координат характерной точки	Средняя квадратическая погрешность положения характерной точки (Mf), м	Описание обозначения точки на местности (при наличии)
	X	Y			
1	2	3	4	5	6
2590	487465.61	2180265.92	Картометрический	0,1	-
2591	487465.67	2180267.00	Картометрический	0,1	-
2592	487466.03	2180268.05	Картометрический	0,1	-
2593	487466.61	2180268.87	Картометрический	0,1	-
2594	487478.14	2180282.56	Картометрический	0,1	-
2595	487483.12	2180288.47	Картометрический	0,1	-
2596	487484.63	2180290.26	Картометрический	0,1	-
2597	487479.85	2180298.26	Картометрический	0,1	-
2598	487464.71	2180323.64	Картометрический	0,1	-
2599	487464.33	2180324.57	Картометрический	0,1	-
2600	487464.17	2180325.64	Картометрический	0,1	-
2601	487464.33	2180326.73	Картометрический	0,1	-
2602	487464.76	2180327.72	Картометрический	0,1	-
2603	487466.58	2180329.88	Картометрический	0,1	-
2604	487543.10	2180416.43	Картометрический	0,1	-
2605	487544.18	2180418.67	Картометрический	0,1	-
2606	487544.37	2180423.76	Картометрический	0,1	-
2607	487543.36	2180429.48	Картометрический	0,1	-
2608	487539.62	2180435.00	Картометрический	0,1	-
2609	487514.60	2180461.45	Картометрический	0,1	-
2610	487492.56	2180483.71	Картометрический	0,1	-
2611	487488.86	2180487.45	Картометрический	0,1	-
2612	487484.97	2180491.38	Картометрический	0,1	-
2613	487381.01	2180601.70	Картометрический	0,1	-
2614	487260.83	2180486.11	Картометрический	0,1	-
2615	487263.86	2180482.79	Картометрический	0,1	-
2616	487269.76	2180476.92	Картометрический	0,1	-
2617	487273.69	2180473.00	Картометрический	0,1	-
2618	487275.81	2180475.13	Картометрический	0,1	-
2619	487296.90	2180454.01	Картометрический	0,1	-

Раздел 2

Сведения о местоположении границ объекта

Обозначение характерных точек границ	Координаты, м		Метод определения координат характерной точки	Средняя квадратическая погрешность положения характерной точки (Mf), м	Описание обозначения точки на местности (при наличии)
	X	Y			
1	2	3	4	5	6
2620	487243.90	2180401.61	Картометрический	0,1	-
2621	487250.24	2180394.58	Картометрический	0,1	-
2622	487259.03	2180385.26	Картометрический	0,1	-
2623	487290.20	2180354.31	Картометрический	0,1	-
2624	487348.86	2180411.93	Картометрический	0,1	-
2625	487422.47	2180343.67	Картометрический	0,1	-
2576	487407.05	2180325.40	Картометрический	0,1	-
Участок 49					
2627	491270.39	2176425.80	Картометрический	0,1	-
2628	491248.38	2176422.58	Картометрический	0,1	-
2629	491205.58	2176416.10	Картометрический	0,1	-
2630	491192.72	2176413.74	Картометрический	0,1	-
2631	491189.93	2176413.21	Картометрический	0,1	-
2632	491139.60	2176401.77	Картометрический	0,1	-
2633	491129.42	2176399.41	Картометрический	0,1	-
2634	491128.41	2176399.17	Картометрический	0,1	-
2635	491089.17	2176386.87	Картометрический	0,1	-
2636	491061.73	2176380.31	Картометрический	0,1	-
2637	491070.91	2176342.75	Картометрический	0,1	-
2638	491124.00	2176357.29	Картометрический	0,1	-
2639	491132.39	2176359.58	Картометрический	0,1	-
2640	491133.57	2176359.91	Картометрический	0,1	-
2641	491133.84	2176359.98	Картометрический	0,1	-
2642	491136.08	2176354.65	Картометрический	0,1	-
2643	491136.89	2176353.31	Картометрический	0,1	-
2644	491146.93	2176355.95	Картометрический	0,1	-
2645	491173.38	2176362.31	Картометрический	0,1	-
2646	491173.94	2176360.30	Картометрический	0,1	-
2647	491174.07	2176358.11	Картометрический	0,1	-
2648	491198.36	2176364.69	Картометрический	0,1	-

Раздел 2

Сведения о местоположении границ объекта

Обозначение характерных точек границ	Координаты, м		Метод определения координат характерной точки	Средняя квадратическая погрешность положения характерной точки (Mf), м	Описание обозначения точки на местности (при наличии)
	X	Y			
1	2	3	4	5	6
2649	491199.03	2176362.08	Картометрический	0,1	-
2650	491200.55	2176358.33	Картометрический	0,1	-
2651	491204.07	2176358.81	Картометрический	0,1	-
2652	491207.81	2176350.64	Картометрический	0,1	-
2653	491208.91	2176350.87	Картометрический	0,1	-
2654	491209.11	2176350.95	Картометрический	0,1	-
2655	491210.80	2176347.37	Картометрический	0,1	-
2656	491286.28	2176380.39	Картометрический	0,1	-
2657	491279.80	2176401.12	Картометрический	0,1	-
2627	491270.39	2176425.80	Картометрический	0,1	-
Участок 50					
2659	484459.58	2185075.20	Картометрический	0,1	-
2660	484457.61	2185071.30	Картометрический	0,1	-
2661	484351.75	2184922.78	Картометрический	0,1	-
2662	484295.73	2184844.24	Картометрический	0,1	-
2663	484427.87	2184763.57	Картометрический	0,1	-
2664	484444.84	2184801.10	Картометрический	0,1	-
2665	484562.68	2185002.28	Картометрический	0,1	-
2666	484468.04	2185068.87	Картометрический	0,1	-
2667	484463.21	2185072.43	Картометрический	0,1	-
2659	484459.58	2185075.20	Картометрический	0,1	-
Участок 51					
2669	486115.61	2182429.73	Картометрический	0,1	-
2670	486119.36	2182435.40	Картометрический	0,1	-
2671	486057.44	2182475.55	Картометрический	0,1	-
2672	486061.62	2182481.20	Картометрический	0,1	-
2673	486105.97	2182553.46	Картометрический	0,1	-
2674	486147.60	2182523.21	Картометрический	0,1	-
2675	486173.46	2182504.45	Картометрический	0,1	-
2676	486183.37	2182517.54	Картометрический	0,1	-

Раздел 2

Сведения о местоположении границ объекта

Обозначение характерных точек границ	Координаты, м		Метод определения координат характерной точки	Средняя квадратическая погрешность положения характерной точки (Mf), м	Описание обозначения точки на местности (при наличии)
	X	Y			
1	2	3	4	5	6
2677	486204.84	2182544.64	Картометрический	0,1	-
2678	486172.57	2182573.09	Картометрический	0,1	-
2679	486165.83	2182578.47	Картометрический	0,1	-
2680	486170.64	2182585.95	Картометрический	0,1	-
2681	486176.84	2182594.92	Картометрический	0,1	-
2682	486181.50	2182602.40	Картометрический	0,1	-
2683	486188.46	2182613.71	Картометрический	0,1	-
2684	486216.42	2182658.41	Картометрический	0,1	-
2685	486259.38	2182628.90	Картометрический	0,1	-
2686	486260.58	2182628.08	Картометрический	0,1	-
2687	486263.88	2182632.35	Картометрический	0,1	-
2688	486291.99	2182668.70	Картометрический	0,1	-
2689	486294.42	2182671.84	Картометрический	0,1	-
2690	486300.63	2182684.79	Картометрический	0,1	-
2691	486301.13	2182699.15	Картометрический	0,1	-
2692	486295.81	2182712.49	Картометрический	0,1	-
2693	486291.07	2182717.16	Картометрический	0,1	-
2694	486285.57	2182722.57	Картометрический	0,1	-
2695	486239.98	2182747.56	Картометрический	0,1	-
2696	486191.33	2182765.90	Картометрический	0,1	-
2697	486113.38	2182789.18	Картометрический	0,1	-
2698	486090.60	2182775.93	Картометрический	0,1	-
2699	486087.97	2182774.40	Картометрический	0,1	-
2700	486067.20	2182746.05	Картометрический	0,1	-
2701	486042.79	2182711.96	Картометрический	0,1	-
2702	486025.39	2182688.52	Картометрический	0,1	-
2703	486026.98	2182687.42	Картометрический	0,1	-
2704	486017.21	2182673.32	Картометрический	0,1	-
2705	486015.53	2182674.49	Картометрический	0,1	-
2706	485906.76	2182524.20	Картометрический	0,1	-

Раздел 2

Сведения о местоположении границ объекта

Обозначение характерных точек границ	Координаты, м		Метод определения координат характерной точки	Средняя квадратическая погрешность положения характерной точки (Mf), м	Описание обозначения точки на местности (при наличии)
	X	Y			
1	2	3	4	5	6
2707	485850.84	2182447.11	Картометрический	0,1	-
2708	485845.91	2182450.54	Картометрический	0,1	-
2709	485825.31	2182421.02	Картометрический	0,1	-
2710	486014.57	2182292.35	Картометрический	0,1	-
2711	486018.86	2182289.44	Картометрический	0,1	-
2712	486021.15	2182288.09	Картометрический	0,1	-
2713	486049.31	2182329.87	Картометрический	0,1	-
2714	486056.02	2182339.82	Картометрический	0,1	-
2669	486115.61	2182429.73	Картометрический	0,1	-
2716	485964.80	2182517.28	Картометрический	0,1	-
2717	486030.38	2182473.87	Картометрический	0,1	-
2718	486015.86	2182452.74	Картометрический	0,1	-
2719	486020.43	2182449.56	Картометрический	0,1	-
2720	486021.07	2182450.34	Картометрический	0,1	-
2721	486027.81	2182445.80	Картометрический	0,1	-
2722	485999.04	2182403.09	Картометрический	0,1	-
2723	485934.07	2182447.21	Картометрический	0,1	-
2724	485955.35	2182478.15	Картометрический	0,1	-
2725	485953.50	2182479.34	Картометрический	0,1	-
2726	485944.02	2182485.95	Картометрический	0,1	-
2716	485964.80	2182517.28	Картометрический	0,1	-
Участок 52					
2728	482905.51	2183345.60	Картометрический	0,1	-
2729	482927.70	2183336.23	Картометрический	0,1	-
2730	482980.31	2183442.50	Картометрический	0,1	-
2731	483090.21	2183389.60	Картометрический	0,1	-
2732	483091.66	2183392.19	Картометрический	0,1	-
2733	483100.00	2183407.23	Картометрический	0,1	-
2734	482980.33	2183508.37	Картометрический	0,1	-
2735	482975.73	2183503.25	Картометрический	0,1	-

Раздел 2

Сведения о местоположении границ объекта

Обозначение характерных точек границ	Координаты, м		Метод определения координат характерной точки	Средняя квадратическая погрешность положения характерной точки (Mf), м	Описание обозначения точки на местности (при наличии)
	X	Y			
1	2	3	4	5	6
2736	482973.96	2183499.59	Картометрический	0,1	-
2737	482976.89	2183496.16	Картометрический	0,1	-
2728	482905.51	2183345.60	Картометрический	0,1	-
Участок 53					
2739	485496.27	2185991.95	Картометрический	0,1	-
2740	485335.64	2185877.28	Картометрический	0,1	-
2741	485334.70	2185876.51	Картометрический	0,1	-
2742	485281.06	2185946.57	Картометрический	0,1	-
2743	485253.72	2185982.92	Картометрический	0,1	-
2744	485233.44	2186009.37	Картометрический	0,1	-
2745	485154.64	2186081.52	Картометрический	0,1	-
2746	485146.83	2186070.82	Картометрический	0,1	-
2747	485132.79	2186051.60	Картометрический	0,1	-
2748	485086.04	2185984.20	Картометрический	0,1	-
2749	485051.50	2185934.33	Картометрический	0,1	-
2750	485071.79	2185907.79	Картометрический	0,1	-
2751	485102.43	2185866.69	Картометрический	0,1	-
2752	485133.58	2185825.03	Картометрический	0,1	-
2753	485175.40	2185768.82	Картометрический	0,1	-
2754	485178.86	2185764.38	Картометрический	0,1	-
2755	485191.76	2185747.80	Картометрический	0,1	-
2756	485194.83	2185743.86	Картометрический	0,1	-
2757	485261.30	2185648.14	Картометрический	0,1	-
2758	485320.15	2185563.39	Картометрический	0,1	-
2759	485327.45	2185560.81	Картометрический	0,1	-
2760	485351.37	2185557.55	Картометрический	0,1	-
2761	485401.22	2185534.78	Картометрический	0,1	-
2762	485550.57	2185522.02	Картометрический	0,1	-
2763	485511.83	2185567.88	Картометрический	0,1	-
2764	485504.57	2185578.50	Картометрический	0,1	-

Раздел 2

Сведения о местоположении границ объекта

Обозначение характерных точек границ	Координаты, м		Метод определения координат характерной точки	Средняя квадратическая погрешность положения характерной точки (Mf), м	Описание обозначения точки на местности (при наличии)
	X	Y			
1	2	3	4	5	6
2765	485505.90	2185580.65	Картометрический	0,1	-
2766	485508.20	2185582.10	Картометрический	0,1	-
2767	485470.92	2185635.89	Картометрический	0,1	-
2768	485468.98	2185638.14	Картометрический	0,1	-
2769	485491.59	2185655.35	Картометрический	0,1	-
2770	485489.85	2185658.05	Картометрический	0,1	-
2771	485548.82	2185699.37	Картометрический	0,1	-
2772	485551.52	2185700.64	Картометрический	0,1	-
2773	485554.01	2185702.32	Картометрический	0,1	-
2774	485559.68	2185706.45	Картометрический	0,1	-
2775	485561.86	2185708.53	Картометрический	0,1	-
2776	485601.18	2185735.86	Картометрический	0,1	-
2777	485603.76	2185737.46	Картометрический	0,1	-
2778	485607.90	2185730.72	Картометрический	0,1	-
2779	485608.82	2185728.13	Картометрический	0,1	-
2780	485613.23	2185718.84	Картометрический	0,1	-
2781	485634.00	2185675.76	Картометрический	0,1	-
2782	485607.24	2185655.32	Картометрический	0,1	-
2783	485617.37	2185643.14	Картометрический	0,1	-
2784	485637.03	2185619.50	Картометрический	0,1	-
2785	485629.41	2185614.31	Картометрический	0,1	-
2786	485617.76	2185630.55	Картометрический	0,1	-
2787	485609.05	2185624.44	Картометрический	0,1	-
2788	485597.51	2185616.34	Картометрический	0,1	-
2789	485592.73	2185612.98	Картометрический	0,1	-
2790	485598.42	2185604.73	Картометрический	0,1	-
2791	485599.74	2185602.37	Картометрический	0,1	-
2792	485593.35	2185598.44	Картометрический	0,1	-
2793	485593.45	2185587.28	Картометрический	0,1	-
2794	485593.54	2185577.87	Картометрический	0,1	-

Раздел 2

Сведения о местоположении границ объекта

Обозначение характерных точек границ	Координаты, м		Метод определения координат характерной точки	Средняя квадратическая погрешность положения характерной точки (Mf), м	Описание обозначения точки на местности (при наличии)
	X	Y			
1	2	3	4	5	6
2795	485604.52	2185561.41	Картометрический	0,1	-
2796	485611.92	2185549.96	Картометрический	0,1	-
2797	485624.05	2185533.85	Картометрический	0,1	-
2798	485699.01	2185582.68	Картометрический	0,1	-
2799	485747.70	2185612.56	Картометрический	0,1	-
2800	485763.44	2185621.26	Картометрический	0,1	-
2801	485752.75	2185636.00	Картометрический	0,1	-
2802	485722.95	2185676.96	Картометрический	0,1	-
2803	485704.66	2185702.57	Картометрический	0,1	-
2804	485631.57	2185808.26	Картометрический	0,1	-
2805	485626.04	2185815.68	Картометрический	0,1	-
2806	485522.80	2185987.52	Картометрический	0,1	-
2807	485512.50	2185980.25	Картометрический	0,1	-
2808	485504.93	2185990.79	Картометрический	0,1	-
2739	485496.27	2185991.95	Картометрический	0,1	-
2810	485327.66	2185648.15	Картометрический	0,1	-
2811	485311.31	2185662.93	Картометрический	0,1	-
2812	485300.32	2185670.60	Картометрический	0,1	-
2813	485290.55	2185675.35	Картометрический	0,1	-
2814	485279.10	2185690.34	Картометрический	0,1	-
2815	485286.84	2185697.67	Картометрический	0,1	-
2816	485260.42	2185723.94	Картометрический	0,1	-
2817	485295.63	2185756.11	Картометрический	0,1	-
2818	485298.25	2185753.08	Картометрический	0,1	-
2819	485315.80	2185766.27	Картометрический	0,1	-
2820	485359.59	2185708.79	Картометрический	0,1	-
2821	485342.08	2185683.97	Картометрический	0,1	-
2822	485340.24	2185678.86	Картометрический	0,1	-
2823	485340.37	2185676.15	Картометрический	0,1	-
2824	485342.58	2185674.70	Картометрический	0,1	-

Раздел 2

Сведения о местоположении границ объекта

Обозначение характерных точек границ	Координаты, м		Метод определения координат характерной точки	Средняя квадратическая погрешность положения характерной точки (Mf), м	Описание обозначения точки на местности (при наличии)
	X	Y			
1	2	3	4	5	6
2825	485341.80	2185672.05	Картометрический	0,1	-
2810	485327.66	2185648.15	Картометрический	0,1	-
2827	485237.84	2185814.69	Картометрический	0,1	-
2828	485186.95	2185884.07	Картометрический	0,1	-
2829	485186.77	2185890.46	Картометрический	0,1	-
2830	485182.12	2185895.83	Картометрический	0,1	-
2831	485249.20	2185945.41	Картометрический	0,1	-
2832	485249.73	2185948.89	Картометрический	0,1	-
2833	485252.51	2185950.84	Картометрический	0,1	-
2834	485257.90	2185946.08	Картометрический	0,1	-
2835	485260.18	2185946.34	Картометрический	0,1	-
2836	485317.10	2185873.81	Картометрический	0,1	-
2827	485237.84	2185814.69	Картометрический	0,1	-
2838	485399.68	2185679.54	Картометрический	0,1	-
2839	485414.68	2185690.13	Картометрический	0,1	-
2840	485421.73	2185687.77	Картометрический	0,1	-
2841	485428.71	2185692.36	Картометрический	0,1	-
2842	485433.98	2185703.80	Картометрический	0,1	-
2843	485439.71	2185707.87	Картометрический	0,1	-
2844	485446.79	2185697.73	Картометрический	0,1	-
2845	485468.12	2185666.98	Картометрический	0,1	-
2846	485468.93	2185665.20	Картометрический	0,1	-
2847	485469.13	2185663.04	Картометрический	0,1	-
2848	485468.68	2185661.28	Картометрический	0,1	-
2849	485468.01	2185659.83	Картометрический	0,1	-
2850	485466.78	2185658.35	Картометрический	0,1	-
2851	485443.44	2185641.57	Картометрический	0,1	-
2852	485435.61	2185635.97	Картометрический	0,1	-
2853	485411.90	2185619.06	Картометрический	0,1	-
2854	485402.10	2185612.11	Картометрический	0,1	-

Раздел 2

Сведения о местоположении границ объекта

Обозначение характерных точек границ	Координаты, м		Метод определения координат характерной точки	Средняя квадратическая погрешность положения характерной точки (Mf), м	Описание обозначения точки на местности (при наличии)
	X	Y			
1	2	3	4	5	6
2855	485369.23	2185659.35	Картометрический	0,1	-
2856	485386.19	2185671.14	Картометрический	0,1	-
2857	485390.37	2185665.56	Картометрический	0,1	-
2858	485400.18	2185672.71	Картометрический	0,1	-
2838	485399.68	2185679.54	Картометрический	0,1	-
2860	485424.75	2185725.42	Картометрический	0,1	-
2861	485377.75	2185692.42	Картометрический	0,1	-
2862	485373.33	2185698.72	Картометрический	0,1	-
2863	485369.63	2185700.63	Картометрический	0,1	-
2864	485402.42	2185755.62	Картометрический	0,1	-
2865	485403.87	2185755.52	Картометрический	0,1	-
2860	485424.75	2185725.42	Картометрический	0,1	-
Участок 54					
2867	486615.77	2183094.72	Картометрический	0,1	-
2868	486627.29	2183079.43	Картометрический	0,1	-
2869	486636.41	2183067.33	Картометрический	0,1	-
2870	486673.08	2183018.61	Картометрический	0,1	-
2871	486668.01	2183014.58	Картометрический	0,1	-
2872	486692.89	2182983.28	Картометрический	0,1	-
2873	486704.82	2182991.41	Картометрический	0,1	-
2874	486719.23	2182986.30	Картометрический	0,1	-
2875	486711.97	2182980.39	Картометрический	0,1	-
2876	486702.11	2182972.36	Картометрический	0,1	-
2877	486697.14	2182970.65	Картометрический	0,1	-
2878	486697.15	2182976.65	Картометрический	0,1	-
2879	486639.63	2182976.76	Картометрический	0,1	-
2880	486610.98	2183013.18	Картометрический	0,1	-
2881	486578.97	2183053.87	Картометрический	0,1	-
2882	486565.58	2183070.89	Картометрический	0,1	-
2883	486541.13	2183059.29	Картометрический	0,1	-

Раздел 2

Сведения о местоположении границ объекта

Обозначение характерных точек границ	Координаты, м		Метод определения координат характерной точки	Средняя квадратическая погрешность положения характерной точки (Mf), м	Описание обозначения точки на местности (при наличии)
	X	Y			
1	2	3	4	5	6
2884	486682.97	2182863.48	Картометрический	0,1	-
2885	486780.15	2182729.32	Картометрический	0,1	-
2886	486819.59	2182748.00	Картометрический	0,1	-
2887	486877.62	2182775.48	Картометрический	0,1	-
2888	487050.65	2182857.41	Картометрический	0,1	-
2889	487002.94	2182922.15	Картометрический	0,1	-
2890	486982.78	2182947.41	Картометрический	0,1	-
2891	486888.37	2183065.76	Картометрический	0,1	-
2892	486838.08	2183025.63	Картометрический	0,1	-
2893	486778.18	2183101.45	Картометрический	0,1	-
2894	486720.84	2183060.59	Картометрический	0,1	-
2895	486672.42	2183121.62	Картометрический	0,1	-
2867	486615.77	2183094.72	Картометрический	0,1	-
Участок 55					
2897	484121.22	2185698.25	Картометрический	0,1	-
2898	484117.33	2185701.94	Картометрический	0,1	-
2899	484117.43	2185695.26	Картометрический	0,1	-
2900	484116.47	2185694.50	Картометрический	0,1	-
2901	484114.11	2185688.51	Картометрический	0,1	-
2902	484113.94	2185641.68	Картометрический	0,1	-
2903	484078.75	2185635.89	Картометрический	0,1	-
2904	484027.47	2185640.51	Картометрический	0,1	-
2905	484021.51	2185640.26	Картометрический	0,1	-
2906	483998.85	2185638.91	Картометрический	0,1	-
2907	483993.67	2185639.87	Картометрический	0,1	-
2908	483993.86	2185642.51	Картометрический	0,1	-
2909	483976.35	2185644.35	Картометрический	0,1	-
2910	483963.78	2185654.85	Картометрический	0,1	-
2911	483949.60	2185654.87	Картометрический	0,1	-
2912	483912.77	2185655.68	Картометрический	0,1	-

Раздел 2

Сведения о местоположении границ объекта

Обозначение характерных точек границ	Координаты, м		Метод определения координат характерной точки	Средняя квадратическая погрешность положения характерной точки (Mf), м	Описание обозначения точки на местности (при наличии)
	X	Y			
1	2	3	4	5	6
2913	483885.80	2185679.00	Картометрический	0,1	-
2914	483881.65	2185699.01	Картометрический	0,1	-
2915	483902.49	2185725.51	Картометрический	0,1	-
2916	483913.84	2185736.92	Картометрический	0,1	-
2917	483937.25	2185740.07	Картометрический	0,1	-
2918	483939.30	2185753.20	Картометрический	0,1	-
2919	483946.06	2185759.52	Картометрический	0,1	-
2920	483949.18	2185760.81	Картометрический	0,1	-
2921	483996.09	2185810.13	Картометрический	0,1	-
2922	484021.54	2185807.16	Картометрический	0,1	-
2923	484024.51	2185815.05	Картометрический	0,1	-
2924	484026.00	2185820.28	Картометрический	0,1	-
2925	484033.46	2185840.59	Картометрический	0,1	-
2926	484036.14	2185842.60	Картометрический	0,1	-
2927	484042.28	2185847.42	Картометрический	0,1	-
2928	484034.40	2185855.01	Картометрический	0,1	-
2929	484010.08	2185894.61	Картометрический	0,1	-
2930	484007.46	2185901.20	Картометрический	0,1	-
2931	483994.46	2185935.46	Картометрический	0,1	-
2932	483994.21	2185903.55	Картометрический	0,1	-
2933	483999.22	2185895.40	Картометрический	0,1	-
2934	484020.87	2185851.93	Картометрический	0,1	-
2935	484000.36	2185834.67	Картометрический	0,1	-
2936	483996.42	2185838.59	Картометрический	0,1	-
2937	483991.96	2185833.77	Картометрический	0,1	-
2938	483972.79	2185855.13	Картометрический	0,1	-
2939	483954.53	2185881.93	Картометрический	0,1	-
2940	483928.34	2185913.06	Картометрический	0,1	-
2941	483919.15	2185921.92	Картометрический	0,1	-
2942	483889.48	2185913.00	Картометрический	0,1	-

Раздел 2

Сведения о местоположении границ объекта

Обозначение характерных точек границ	Координаты, м		Метод определения координат характерной точки	Средняя квадратическая погрешность положения характерной точки (Mf), м	Описание обозначения точки на местности (при наличии)
	X	Y			
1	2	3	4	5	6
2943	483844.41	2185936.70	Картометрический	0,1	-
2944	483844.19	2185936.78	Картометрический	0,1	-
2945	483823.33	2185944.97	Картометрический	0,1	-
2946	483788.94	2185956.06	Картометрический	0,1	-
2947	483780.47	2185959.19	Картометрический	0,1	-
2948	483769.36	2185964.00	Картометрический	0,1	-
2949	483757.23	2185970.50	Картометрический	0,1	-
2950	483749.27	2185975.06	Картометрический	0,1	-
2951	483733.81	2185984.62	Картометрический	0,1	-
2952	483722.48	2185992.23	Картометрический	0,1	-
2953	483714.09	2185996.34	Картометрический	0,1	-
2954	483705.35	2185999.17	Картометрический	0,1	-
2955	483696.35	2186001.01	Картометрический	0,1	-
2956	483694.29	2185988.44	Картометрический	0,1	-
2957	483702.11	2185986.84	Картометрический	0,1	-
2958	483709.30	2185984.51	Картометрический	0,1	-
2959	483716.09	2185981.18	Картометрический	0,1	-
2960	483726.91	2185973.92	Картометрический	0,1	-
2961	483742.76	2185964.12	Картометрический	0,1	-
2962	483751.06	2185959.36	Картометрический	0,1	-
2963	483763.81	2185952.53	Картометрический	0,1	-
2964	483775.72	2185947.37	Картометрический	0,1	-
2965	483784.78	2185944.03	Картометрический	0,1	-
2966	483819.06	2185932.97	Картометрический	0,1	-
2967	483832.14	2185928.73	Картометрический	0,1	-
2968	483822.95	2185907.37	Картометрический	0,1	-
2969	483816.16	2185911.89	Картометрический	0,1	-
2970	483702.48	2185952.69	Картометрический	0,1	-
2971	483589.89	2185940.20	Картометрический	0,1	-
2972	483590.99	2185909.57	Картометрический	0,1	-

Раздел 2

Сведения о местоположении границ объекта

Обозначение характерных точек границ	Координаты, м		Метод определения координат характерной точки	Средняя квадратическая погрешность положения характерной точки (Mf), м	Описание обозначения точки на местности (при наличии)
	X	Y			
1	2	3	4	5	6
2973	483592.99	2185854.34	Картометрический	0,1	-
2974	483595.86	2185854.93	Картометрический	0,1	-
2975	483653.81	2185866.99	Картометрический	0,1	-
2976	483651.11	2185885.06	Картометрический	0,1	-
2977	483670.12	2185889.44	Картометрический	0,1	-
2978	483704.15	2185804.37	Картометрический	0,1	-
2979	483703.06	2185802.53	Картометрический	0,1	-
2980	483684.02	2185787.93	Картометрический	0,1	-
2981	483681.17	2185786.67	Картометрический	0,1	-
2982	483677.15	2185785.78	Картометрический	0,1	-
2983	483604.35	2185710.85	Картометрический	0,1	-
2984	483596.80	2185719.83	Картометрический	0,1	-
2985	483574.39	2185704.16	Картометрический	0,1	-
2986	483576.20	2185688.90	Картометрический	0,1	-
2987	483579.34	2185670.81	Картометрический	0,1	-
2988	483597.90	2185683.36	Картометрический	0,1	-
2989	483669.46	2185587.96	Картометрический	0,1	-
2990	484134.33	2185567.83	Картометрический	0,1	-
2991	484142.76	2185569.03	Картометрический	0,1	-
2992	484145.75	2185570.51	Картометрический	0,1	-
2993	484153.68	2185576.55	Картометрический	0,1	-
2994	484192.84	2185606.37	Картометрический	0,1	-
2995	484215.77	2185623.83	Картометрический	0,1	-
2996	484256.02	2185656.42	Картометрический	0,1	-
2997	484242.65	2185675.48	Картометрический	0,1	-
2998	484248.27	2185680.28	Картометрический	0,1	-
2999	484247.31	2185682.69	Картометрический	0,1	-
3000	484245.98	2185684.75	Картометрический	0,1	-
3001	484238.39	2185701.72	Картометрический	0,1	-
3002	484245.69	2185706.85	Картометрический	0,1	-

Раздел 2

Сведения о местоположении границ объекта

Обозначение характерных точек границ	Координаты, м		Метод определения координат характерной точки	Средняя квадратическая погрешность положения характерной точки (Mf), м	Описание обозначения точки на местности (при наличии)
	X	Y			
1	2	3	4	5	6
3003	484241.04	2185713.10	Картометрический	0,1	-
3004	484241.27	2185719.42	Картометрический	0,1	-
3005	484227.11	2185738.12	Картометрический	0,1	-
3006	484180.82	2185775.96	Картометрический	0,1	-
3007	484174.11	2185781.55	Картометрический	0,1	-
3008	484169.70	2185777.57	Картометрический	0,1	-
3009	484164.57	2185772.95	Картометрический	0,1	-
3010	484160.72	2185776.90	Картометрический	0,1	-
3011	484150.79	2185767.27	Картометрический	0,1	-
3012	484154.96	2185763.05	Картометрический	0,1	-
3013	484146.46	2185755.30	Картометрический	0,1	-
3014	484136.99	2185746.67	Картометрический	0,1	-
3015	484161.17	2185719.90	Картометрический	0,1	-
3016	484147.55	2185712.01	Картометрический	0,1	-
2897	484121.22	2185698.25	Картометрический	0,1	-
3018	483675.75	2185744.64	Картометрический	0,1	-
3019	483705.98	2185743.92	Картометрический	0,1	-
3020	483702.97	2185711.26	Картометрический	0,1	-
3021	483638.14	2185714.98	Картометрический	0,1	-
3018	483675.75	2185744.64	Картометрический	0,1	-
3023	483841.89	2185678.14	Картометрический	0,1	-
3024	483841.28	2185669.94	Картометрический	0,1	-
3025	483839.41	2185646.36	Картометрический	0,1	-
3026	483786.55	2185648.88	Картометрический	0,1	-
3027	483760.08	2185649.36	Картометрический	0,1	-
3028	483762.18	2185675.89	Картометрический	0,1	-
3029	483766.41	2185718.86	Картометрический	0,1	-
3030	483766.56	2185733.57	Картометрический	0,1	-
3031	483766.72	2185772.15	Картометрический	0,1	-
3032	483763.28	2185809.70	Картометрический	0,1	-

Раздел 2

Сведения о местоположении границ объекта

Обозначение характерных точек границ	Координаты, м		Метод определения координат характерной точки	Средняя квадратическая погрешность положения характерной точки (Mf), м	Описание обозначения точки на местности (при наличии)
	X	Y			
1	2	3	4	5	6
3033	483804.05	2185824.15	Картометрический	0,1	-
3034	483826.17	2185772.67	Картометрический	0,1	-
3035	483832.28	2185758.34	Картометрический	0,1	-
3036	483882.42	2185754.61	Картометрический	0,1	-
3037	483878.94	2185675.39	Картометрический	0,1	-
3023	483841.89	2185678.14	Картометрический	0,1	-
Участок 56					
3039	485774.09	2187594.85	Картометрический	0,1	-
3040	485873.68	2187624.86	Картометрический	0,1	-
3041	485858.60	2187687.32	Картометрический	0,1	-
3042	485759.72	2187686.91	Картометрический	0,1	-
3043	485758.75	2187686.15	Картометрический	0,1	-
3044	485741.05	2187685.94	Картометрический	0,1	-
3045	485440.24	2187636.01	Картометрический	0,1	-
3046	485401.46	2187630.43	Картометрический	0,1	-
3047	485422.50	2187615.10	Картометрический	0,1	-
3048	485460.69	2187586.32	Картометрический	0,1	-
3049	485477.15	2187573.37	Картометрический	0,1	-
3050	485494.18	2187559.43	Картометрический	0,1	-
3051	485510.11	2187545.95	Картометрический	0,1	-
3052	485524.98	2187532.98	Картометрический	0,1	-
3053	485536.04	2187523.13	Картометрический	0,1	-
3054	485548.07	2187526.95	Картометрический	0,1	-
3055	485580.47	2187537.71	Картометрический	0,1	-
3056	485642.67	2187555.24	Картометрический	0,1	-
3039	485774.09	2187594.85	Картометрический	0,1	-
Участок 57					
3058	490524.69	2176212.36	Картометрический	0,1	-
3059	490524.58	2176212.87	Картометрический	0,1	-
3060	490524.10	2176215.01	Картометрический	0,1	-

Раздел 2

Сведения о местоположении границ объекта

Обозначение характерных точек границ	Координаты, м		Метод определения координат характерной точки	Средняя квадратическая погрешность положения характерной точки (Mf), м	Описание обозначения точки на местности (при наличии)
	X	Y			
1	2	3	4	5	6
3061	490514.38	2176257.62	Картометрический	0,1	-
3062	490511.26	2176271.28	Картометрический	0,1	-
3063	490516.28	2176272.83	Картометрический	0,1	-
3064	490529.67	2176276.63	Картометрический	0,1	-
3065	490547.43	2176283.96	Картометрический	0,1	-
3066	490540.60	2176300.19	Картометрический	0,1	-
3067	490540.06	2176301.47	Картометрический	0,1	-
3068	490538.32	2176305.62	Картометрический	0,1	-
3069	490512.31	2176297.34	Картометрический	0,1	-
3070	490510.56	2176297.06	Картометрический	0,1	-
3071	490507.53	2176296.37	Картометрический	0,1	-
3072	490497.32	2176304.29	Картометрический	0,1	-
3073	490487.80	2176301.93	Картометрический	0,1	-
3074	490457.63	2176294.55	Картометрический	0,1	-
3075	490449.98	2176292.55	Картометрический	0,1	-
3076	490451.98	2176286.69	Картометрический	0,1	-
3077	490460.34	2176262.07	Картометрический	0,1	-
3078	490481.29	2176203.05	Картометрический	0,1	-
3058	490524.69	2176212.36	Картометрический	0,1	-
Участок 58					
3080	486171.94	2181885.60	Картометрический	0,1	-
3081	486168.01	2181884.62	Картометрический	0,1	-
3082	486150.52	2181884.12	Картометрический	0,1	-
3083	486148.66	2181884.54	Картометрический	0,1	-
3084	486146.95	2181885.40	Картометрический	0,1	-
3085	486145.50	2181886.63	Картометрический	0,1	-
3086	486144.37	2181888.17	Картометрический	0,1	-
3087	486143.64	2181889.94	Картометрический	0,1	-
3088	486143.36	2181891.82	Картометрический	0,1	-
3089	486140.22	2181988.75	Картометрический	0,1	-

Раздел 2

Сведения о местоположении границ объекта

Обозначение характерных точек границ	Координаты, м		Метод определения координат характерной точки	Средняя квадратическая погрешность положения характерной точки (Mf), м	Описание обозначения точки на местности (при наличии)
	X	Y			
1	2	3	4	5	6
3090	486160.00	2181989.40	Картометрический	0,1	-
3091	486158.20	2181995.29	Картометрический	0,1	-
3092	486152.62	2182010.68	Картометрический	0,1	-
3093	486146.77	2182024.05	Картометрический	0,1	-
3094	486140.15	2182037.06	Картометрический	0,1	-
3095	486132.78	2182049.66	Картометрический	0,1	-
3096	486124.39	2182062.20	Картометрический	0,1	-
3097	486115.91	2182073.45	Картометрический	0,1	-
3098	486106.46	2182084.57	Картометрический	0,1	-
3099	486096.38	2182095.12	Картометрический	0,1	-
3100	486085.70	2182105.06	Картометрический	0,1	-
3101	486074.46	2182114.37	Картометрический	0,1	-
3102	486062.71	2182122.96	Картометрический	0,1	-
3103	485969.04	2182187.59	Картометрический	0,1	-
3104	485863.25	2182260.55	Картометрический	0,1	-
3105	485797.64	2182305.80	Картометрический	0,1	-
3106	485793.09	2182308.38	Картометрический	0,1	-
3107	485788.16	2182310.13	Картометрический	0,1	-
3108	485783.01	2182311.00	Картометрический	0,1	-
3109	485777.78	2182310.97	Картометрический	0,1	-
3110	485772.64	2182310.02	Картометрический	0,1	-
3111	485767.74	2182308.20	Картометрический	0,1	-
3112	485763.23	2182305.56	Картометрический	0,1	-
3113	485759.25	2182302.16	Картометрический	0,1	-
3114	485755.91	2182298.14	Картометрический	0,1	-
3115	485711.70	2182234.03	Картометрический	0,1	-
3116	485633.30	2182120.38	Картометрический	0,1	-
3117	485628.09	2182111.96	Картометрический	0,1	-
3118	485623.74	2182103.08	Картометрический	0,1	-
3119	485620.29	2182093.80	Картометрический	0,1	-

Раздел 2

Сведения о местоположении границ объекта

Обозначение характерных точек границ	Координаты, м		Метод определения координат характерной точки	Средняя квадратическая погрешность положения характерной точки (Mf), м	Описание обозначения точки на местности (при наличии)
	X	Y			
1	2	3	4	5	6
3120	485617.77	2182084.24	Картометрический	0,1	-
3121	485616.21	2182074.46	Картометрический	0,1	-
3122	485615.62	2182064.59	Картометрический	0,1	-
3123	485616.01	2182054.70	Картометрический	0,1	-
3124	485622.90	2181977.64	Картометрический	0,1	-
3125	485622.96	2181977.64	Картометрический	0,1	-
3126	485623.48	2181971.72	Картометрический	0,1	-
3127	485625.97	2181943.87	Картометрический	0,1	-
3128	485627.38	2181927.46	Картометрический	0,1	-
3129	485633.51	2181859.49	Картометрический	0,1	-
3130	485635.38	2181837.87	Картометрический	0,1	-
3131	485635.61	2181835.33	Картометрический	0,1	-
3132	485642.48	2181758.37	Картометрический	0,1	-
3133	485643.35	2181753.40	Картометрический	0,1	-
3134	485645.04	2181748.65	Картометрический	0,1	-
3135	485647.50	2181744.24	Картометрический	0,1	-
3136	485650.67	2181740.32	Картометрический	0,1	-
3137	485654.44	2181736.98	Картометрический	0,1	-
3138	485658.73	2181734.31	Картометрический	0,1	-
3139	485663.40	2181732.41	Картометрический	0,1	-
3140	485668.23	2181731.39	Картометрический	0,1	-
3141	485679.01	2181731.66	Картометрический	0,1	-
3142	485705.41	2181732.32	Картометрический	0,1	-
3143	485867.55	2181737.85	Картометрический	0,1	-
3144	485996.24	2181741.74	Картометрический	0,1	-
3145	486101.16	2181744.32	Картометрический	0,1	-
3146	486146.52	2181746.14	Картометрический	0,1	-
3147	486151.71	2181747.32	Картометрический	0,1	-
3148	486156.71	2181748.84	Картометрический	0,1	-
3149	486161.38	2181751.20	Картометрический	0,1	-

Раздел 2

Сведения о местоположении границ объекта

Обозначение характерных точек границ	Координаты, м		Метод определения координат характерной точки	Средняя квадратическая погрешность положения характерной точки (Mf), м	Описание обозначения точки на местности (при наличии)
	X	Y			
1	2	3	4	5	6
3150	486165.56	2181754.34	Картометрический	0,1	-
3151	486169.13	2181758.16	Картометрический	0,1	-
3152	486171.99	2181762.54	Картометрический	0,1	-
3153	486174.04	2181767.35	Картометрический	0,1	-
3154	486175.23	2181772.44	Картометрический	0,1	-
3155	486175.51	2181777.66	Картометрический	0,1	-
3080	486171.94	2181885.60	Картометрический	0,1	-
3157	486055.33	2181863.76	Картометрический	0,1	-
3158	486040.43	2181861.07	Картометрический	0,1	-
3159	485997.93	2181859.96	Картометрический	0,1	-
3160	485980.93	2181859.52	Картометрический	0,1	-
3161	485979.15	2181859.89	Картометрический	0,1	-
3162	485977.23	2181860.75	Картометрический	0,1	-
3163	485975.63	2181862.12	Картометрический	0,1	-
3164	485974.37	2181863.54	Картометрический	0,1	-
3165	485973.60	2181865.38	Картометрический	0,1	-
3166	485973.21	2181868.28	Картометрический	0,1	-
3167	485972.35	2181888.99	Картометрический	0,1	-
3168	485969.13	2181967.05	Картометрический	0,1	-
3169	485969.34	2181969.12	Картометрический	0,1	-
3170	485970.07	2181971.08	Картометрический	0,1	-
3171	485971.29	2181972.77	Картометрический	0,1	-
3172	485972.91	2181974.10	Картометрический	0,1	-
3173	485974.81	2181974.96	Картометрический	0,1	-
3174	485976.87	2181975.27	Картометрический	0,1	-
3175	486016.21	2181976.75	Картометрический	0,1	-
3176	486018.29	2181976.55	Картометрический	0,1	-
3177	486020.25	2181975.81	Картометрический	0,1	-
3178	486021.94	2181974.59	Картометрический	0,1	-
3179	486023.27	2181972.98	Картометрический	0,1	-

Раздел 2

Сведения о местоположении границ объекта

Обозначение характерных точек границ	Координаты, м		Метод определения координат характерной точки	Средняя квадратическая погрешность положения характерной точки (Mf), м	Описание обозначения точки на местности (при наличии)
	X	Y			
1	2	3	4	5	6
3180	486024.13	2181971.08	Картометрический	0,1	-
3181	486024.47	2181969.02	Картометрический	0,1	-
3182	486024.71	2181957.84	Картометрический	0,1	-
3183	486025.45	2181950.58	Картометрический	0,1	-
3184	486027.56	2181945.50	Картометрический	0,1	-
3185	486030.21	2181942.66	Картометрический	0,1	-
3186	486033.63	2181940.73	Картометрический	0,1	-
3187	486037.28	2181940.57	Картометрический	0,1	-
3188	486037.34	2181932.08	Картометрический	0,1	-
3189	486045.32	2181932.19	Картометрический	0,1	-
3190	486045.27	2181940.63	Картометрический	0,1	-
3191	486048.94	2181940.68	Картометрический	0,1	-
3192	486053.98	2181937.80	Картометрический	0,1	-
3193	486055.80	2181882.61	Картометрический	0,1	-
3157	486055.33	2181863.76	Картометрический	0,1	-
3195	485832.80	2182150.56	Картометрический	0,1	-
3196	485832.94	2182140.10	Картометрический	0,1	-
3197	485785.51	2182073.91	Картометрический	0,1	-
3198	485785.79	2182053.84	Картометрический	0,1	-
3199	485786.76	2181992.55	Картометрический	0,1	-
3200	485786.91	2181983.08	Картометрический	0,1	-
3201	485663.51	2181978.95	Картометрический	0,1	-
3202	485649.01	2181978.46	Картометрический	0,1	-
3203	485648.81	2181986.02	Картометрический	0,1	-
3204	485648.40	2181999.06	Картометрический	0,1	-
3205	485630.91	2181998.52	Картометрический	0,1	-
3206	485625.88	2182066.80	Картометрический	0,1	-
3207	485627.72	2182084.28	Картометрический	0,1	-
3208	485635.03	2182103.01	Картометрический	0,1	-
3209	485720.50	2182227.88	Картометрический	0,1	-

Раздел 2

Сведения о местоположении границ объекта

Обозначение характерных точек границ	Координаты, м		Метод определения координат характерной точки	Средняя квадратическая погрешность положения характерной точки (Mf), м	Описание обозначения точки на местности (при наличии)
	X	Y			
1	2	3	4	5	6
3210	485808.39	2182167.40	Картометрический	0,1	-
3195	485832.80	2182150.56	Картометрический	0,1	-
3212	485847.16	2181974.32	Картометрический	0,1	-
3213	485847.80	2181934.74	Картометрический	0,1	-
3214	485847.94	2181926.18	Картометрический	0,1	-
3215	485848.81	2181872.85	Картометрический	0,1	-
3216	485809.42	2181872.29	Картометрический	0,1	-
3217	485800.94	2181872.17	Картометрический	0,1	-
3218	485776.30	2181871.82	Картометрический	0,1	-
3219	485773.18	2181875.51	Картометрический	0,1	-
3220	485772.96	2181884.90	Картометрический	0,1	-
3221	485777.34	2181885.04	Картометрический	0,1	-
3222	485776.94	2181897.77	Картометрический	0,1	-
3223	485772.32	2181897.56	Картометрический	0,1	-
3224	485770.60	2181963.78	Картометрический	0,1	-
3225	485778.54	2181972.34	Картометрический	0,1	-
3212	485847.16	2181974.32	Картометрический	0,1	-

3. Сведения о характерных точках части (частей) границы объекта

Обозначение характерных точек границ	Координаты, м		Метод определения координат характерной точки	Средняя квадратическая погрешность положения характерной точки (Mf), м	Описание обозначения точки на местности (при наличии)
	X	Y			
1	2	3	4	5	6
-	-	-	-	-	-

Раздел 3

Сведения о местоположении измененных (уточненных) границ объекта

1. Система координат -

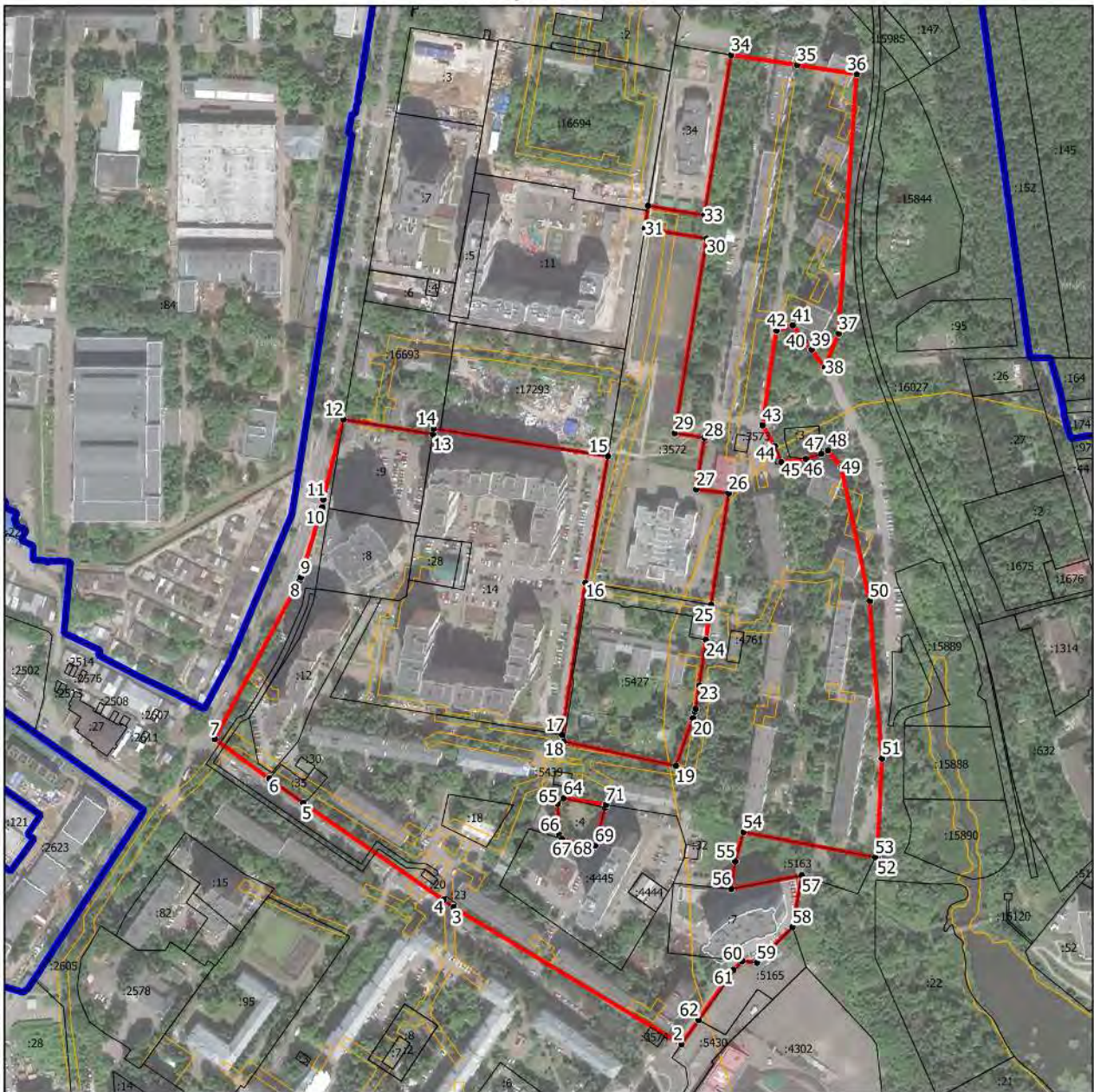
2. Сведения о характерных точках границ объекта

Обозначение характерных точек границ	Существующие координаты, м		Измененные (уточненные) координаты, м		Метод определения координат характерной точки	Средняя квадратическая погрешность положения характерной точки (Mf), м	Описание обозначения точки на местности (при наличии)
	X	Y	X	Y			
1	2	3	4	5	6	7	8
-	-	-	-	-	-	-	

3. Сведения о характерных точках части (частей) границы объекта

Обозначение характерных точек границ	Существующие координаты, м		Измененные (уточненные) координаты, м		Метод определения координат характерной точки	Средняя квадратическая погрешность положения характерной точки (Mf), м	Описание обозначения точки на местности (при наличии)
	X	Y	X	Y			
1	2	3	4	5	6	7	8
-	-	-	-	-	-	-	

Раздел 4
План границ объекта



Масштаб 1:4000

Условные обозначения:

- - граница объекта, местоположение которого описано
- - границы населенных пунктов
- - границы зон с особыми условиями использования территорий
- - границы земельных участков по сведениям ЕГРН
- - поворотная точка границ объекта

Подпись _____ Дата « ____ » _____ 20 ____ г.

Место для оттиска печати лица, составившего описание местоположения границ объекта

Раздел 4
План границ объекта



Масштаб 1:2000

Условные обозначения:

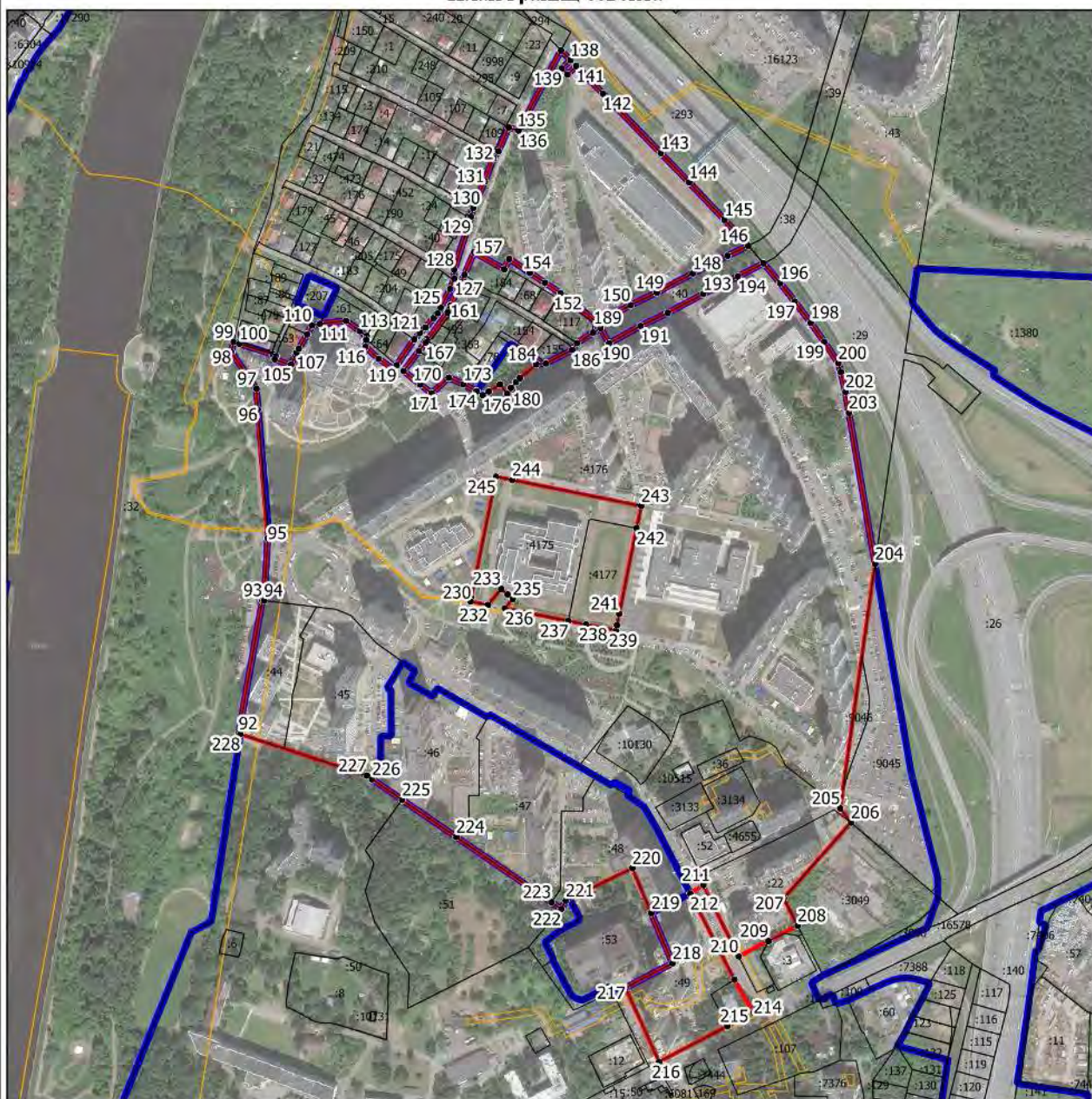
- - граница объекта, местоположение которого описано
- - границы зон с особыми условиями использования территорий
- - границы земельных участков по сведениям ЕГРН
- - поворотная точка границ объекта

Подпись _____ Дата « ____ » _____ 20 ____ г.

Место для оттиска печати лица, составившего описание местоположения границ объекта

Раздел 4

План границ объекта



Масштаб 1:6000

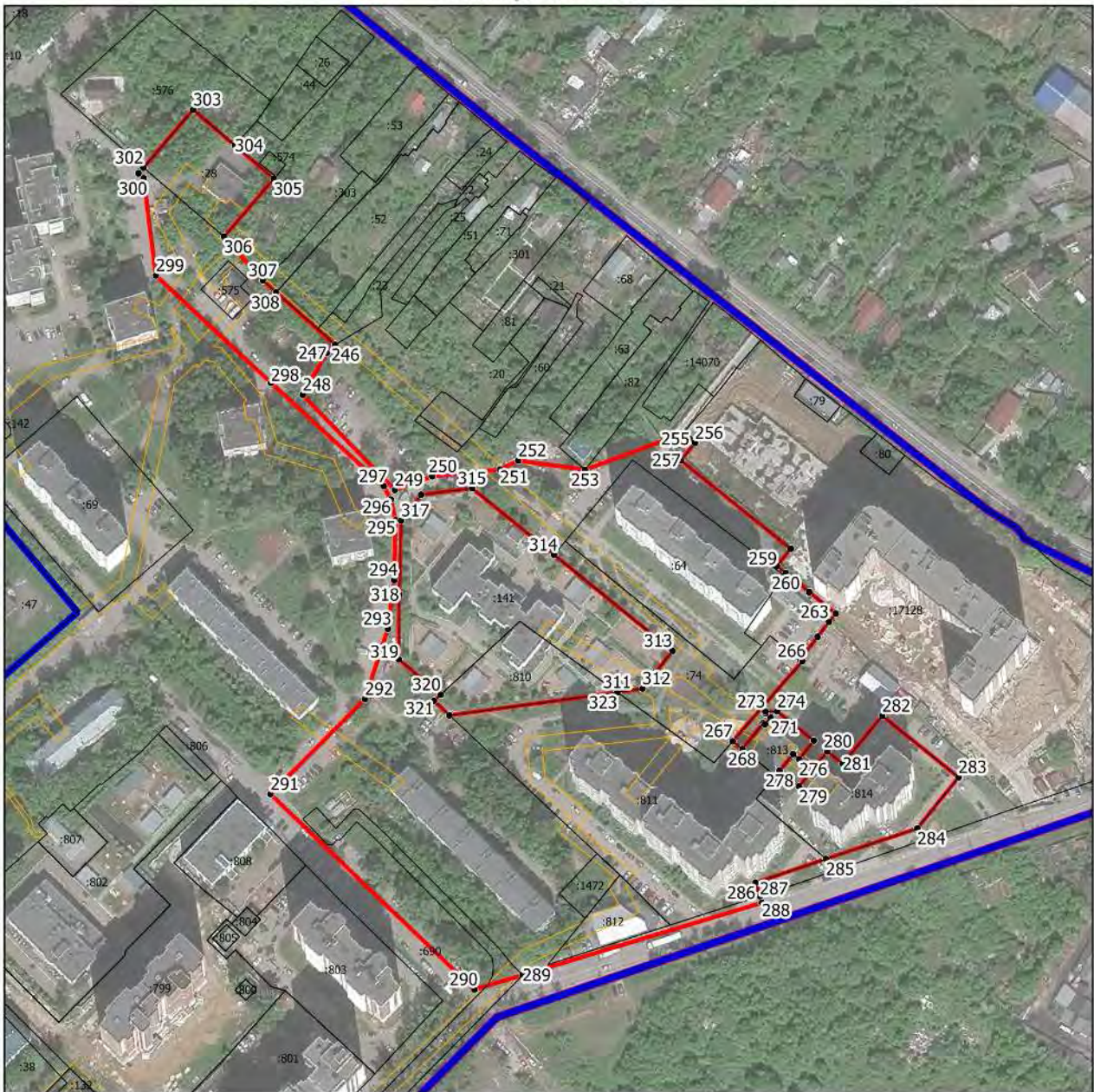
Условные обозначения:

- - граница объекта, местоположение которого описано
- - границы населенных пунктов
- - границы зон с особыми условиями использования территорий
- - границы земельных участков по сведениям ЕГРН
- - поворотная точка границ объекта

Подпись _____ Дата « ____ » _____ 20 ____ г.

Место для оттиска печати лица, составившего описание местоположения границ объекта

Раздел 4
План границ объекта



Масштаб 1:2500

Условные обозначения:

- - граница объекта, местоположение которого описано
- - границы муниципальных образований
- - границы населенных пунктов
- - границы зон с особыми условиями использования территорий
- - границы земельных участков по сведениям ЕГРН
- - поворотная точка границ объекта

Подпись _____ Дата « ____ » _____ 20__ г.

Место для оттиска печати лица, составившего описание местоположения границ объекта

Раздел 4
План границ объекта



Масштаб 1:3000

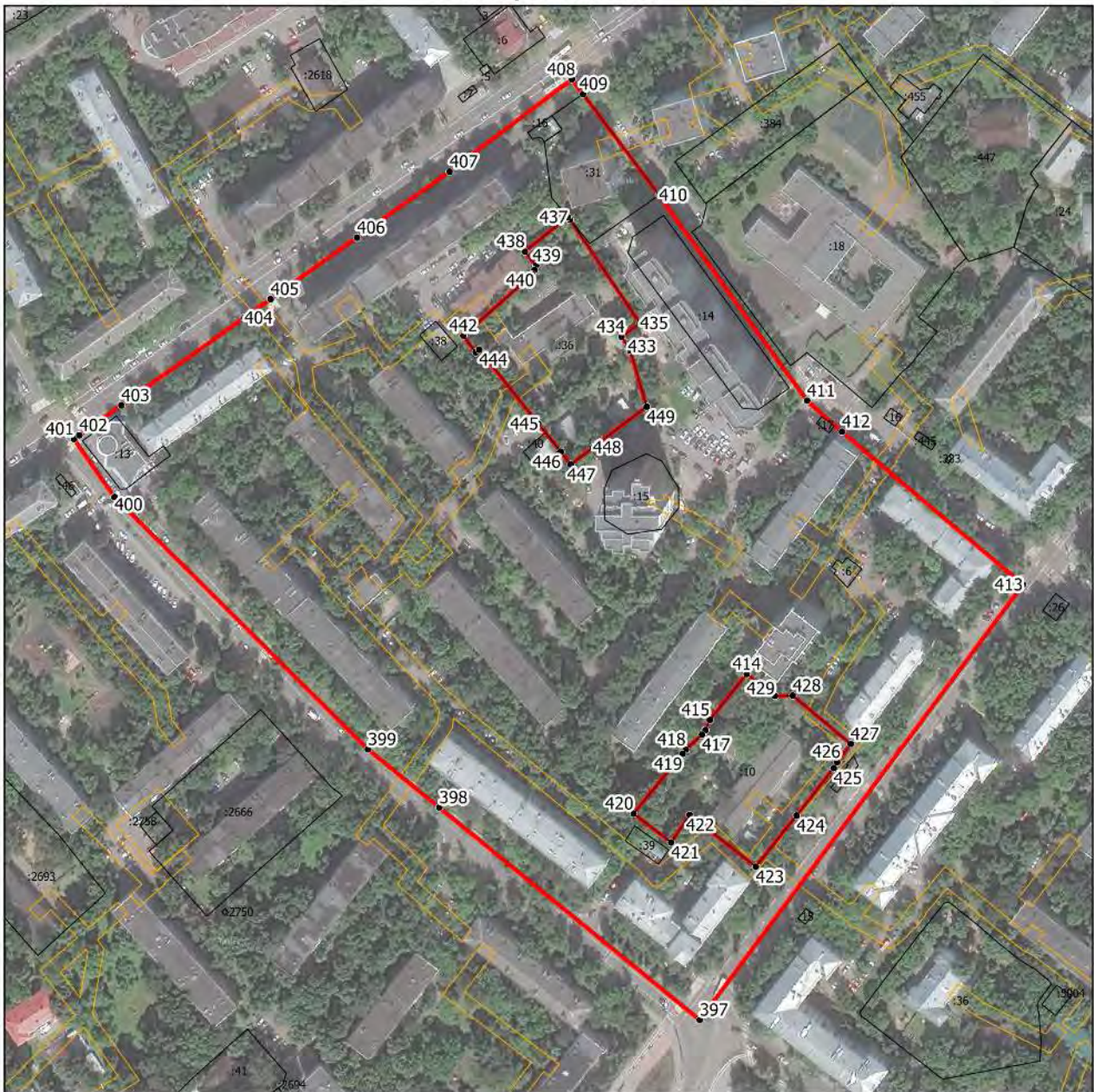
Условные обозначения:

- - граница объекта, местоположение которого описано
- - границы населенных пунктов
- - границы зон с особыми условиями использования территорий
- - границы земельных участков по сведениям ЕГРН
- - поворотная точка границ объекта

Подпись _____ Дата « ____ » _____ 20__ г.

Место для оттиска печати лица, составившего описание местоположения границ объекта

Раздел 4
План границ объекта



Масштаб 1:2500

Условные обозначения:

- - граница объекта, местоположение которого описано
- - границы зон с особыми условиями использования территорий
- - границы земельных участков по сведениям ЕГРН
- - поворотная точка границ объекта

Подпись _____ Дата « ____ » _____ 20 ____ г.

Место для оттиска печати лица, составившего описание местоположения границ объекта

Раздел 4
План границ объекта



Масштаб 1:1000

Условные обозначения:

- - граница объекта, местоположение которого описано
- - границы населенных пунктов
- - границы зон с особыми условиями использования территорий
- - границы земельных участков по сведениям ЕГРН
- - поворотная точка границ объекта

Подпись _____ Дата « ____ » _____ 20 ____ г.

Место для оттиска печати лица, составившего описание местоположения границ объекта

Раздел 4
План границ объекта



Масштаб 1:500

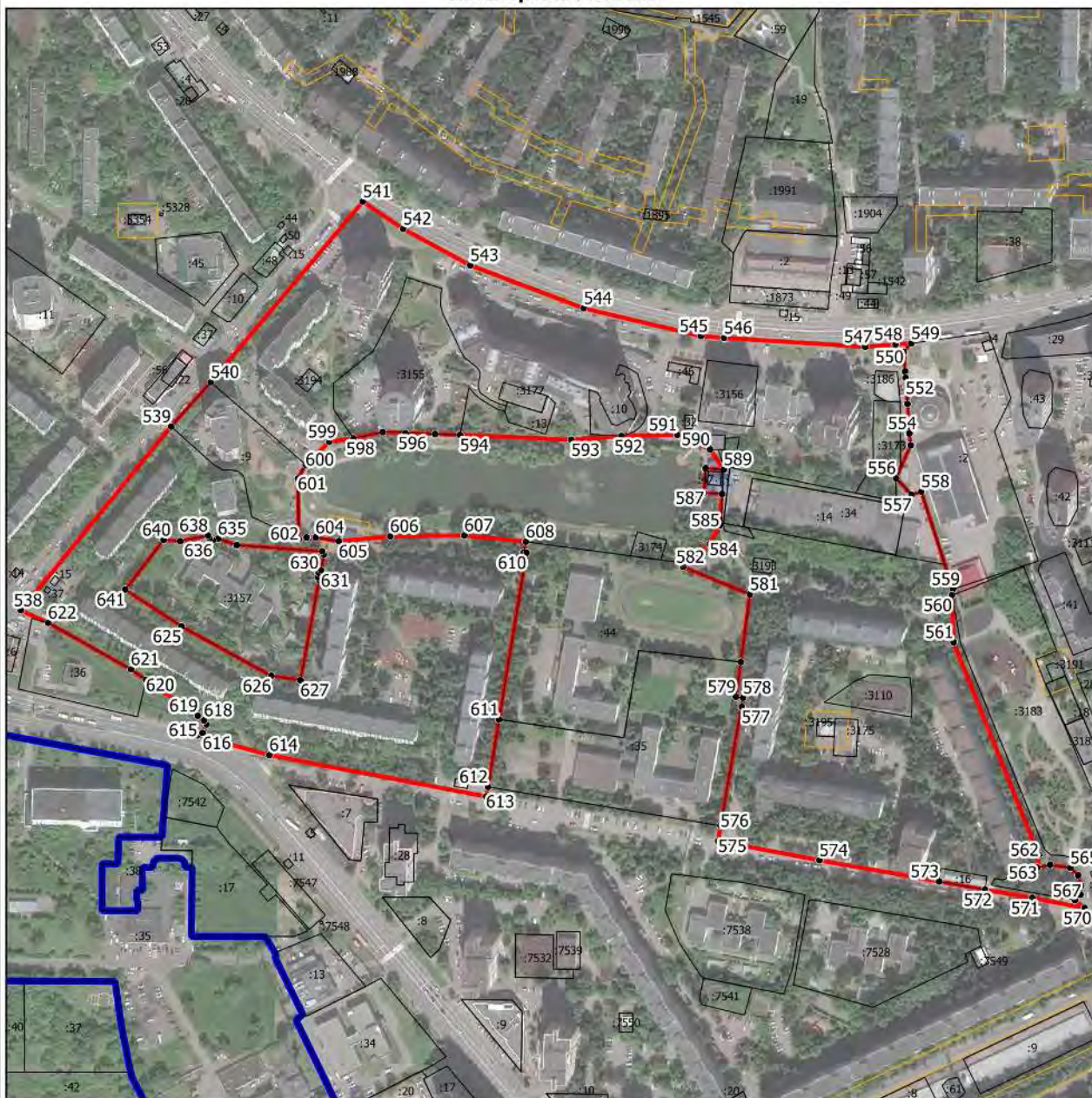
Условные обозначения:

- - граница объекта, местоположение которого описано
- - границы зон с особыми условиями использования территорий
- - границы земельных участков по сведениям ЕГРН
- - поворотная точка границ объекта

Подпись _____ Дата « ____ » _____ 20__ г.

Место для оттиска печати лица, составившего описание местоположения границ объекта

Раздел 4
План границ объекта



Масштаб 1:4000

Условные обозначения:

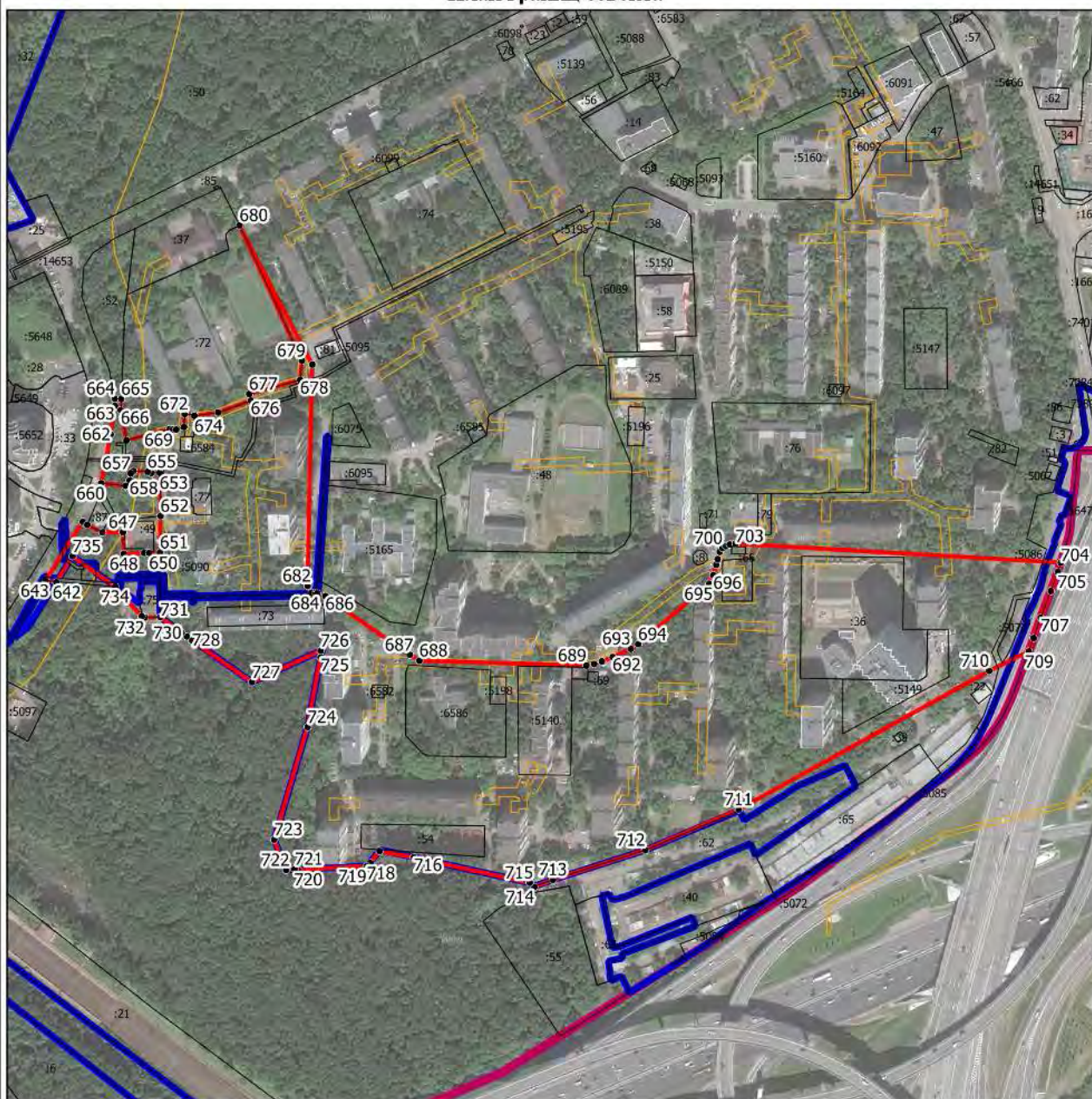
- - граница объекта, местоположение которого описано
- - границы населенных пунктов
- - границы зон с особыми условиями использования территорий
- - границы земельных участков по сведениям ЕГРН
- - поворотная точка границ объекта

Подпись _____ Дата « ____ » _____ 20 ____ г.

Место для оттиска печати лица, составившего описание местоположения границ объекта

Раздел 4

План границ объекта



Масштаб 1:4500

Условные обозначения:

- - граница объекта, местоположение которого описано
- - границы муниципальных образований
- - границы населенных пунктов
- - границы зон с особыми условиями использования территорий
- - границы земельных участков по сведениям ЕГРН
- - поворотная точка границ объекта

Подпись _____ Дата « ____ » _____ 20 ____ г.

Место для оттиска печати лица, составившего описание местоположения границ объекта

Раздел 4
План границ объекта



Масштаб 1:2000

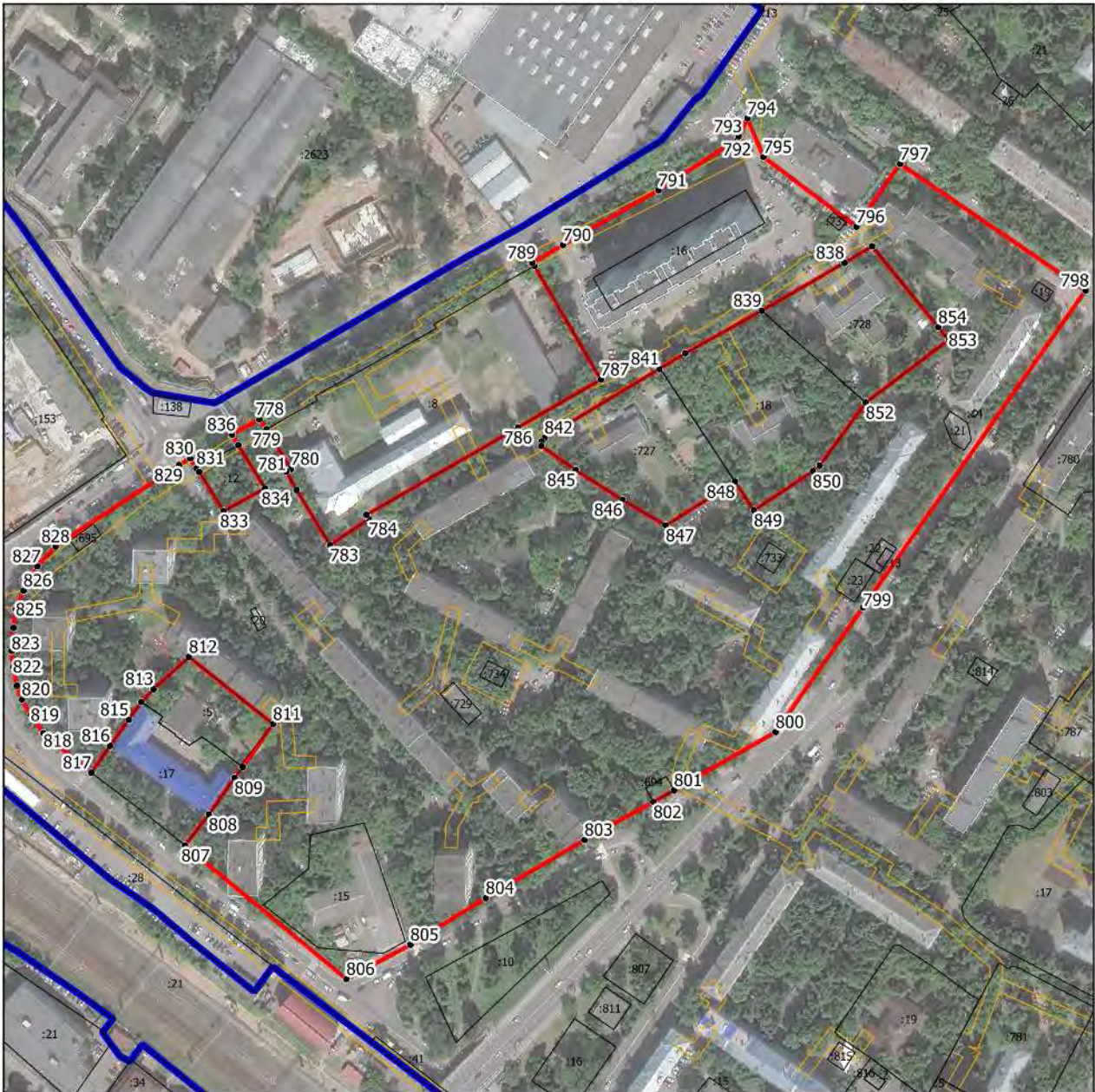
Условные обозначения:

- - граница объекта, местоположение которого описано
- - границы населенных пунктов
- - границы зон с особыми условиями использования территорий
- - границы земельных участков по сведениям ЕГРН
- - поворотная точка границ объекта

Подпись _____ Дата « ____ » _____ 20__ г.

Место для оттиска печати лица, составившего описание местоположения границ объекта

Раздел 4
План границ объекта



Масштаб 1:3000

Условные обозначения:

- - граница объекта, местоположение которого описано
- - границы населенных пунктов
- - границы зон с особыми условиями использования территорий
- - границы земельных участков по сведениям ЕГРН
- - поворотная точка границ объекта

Подпись _____ Дата « ____ » _____ 20 ____ г.

Место для оттиска печати лица, составившего описание местоположения границ объекта

Раздел 4

План границ объекта



Масштаб 1:4500

Условные обозначения:

- - граница объекта, местоположение которого описано
- - границы зон с особыми условиями использования территорий
- - границы земельных участков по сведениям ЕГРН
- - поворотная точка границ объекта

Подпись _____ Дата « ____ » _____ 20 ____ г.

Место для оттиска печати лица, составившего описание местоположения границ объекта

Раздел 4

План границ объекта



Масштаб 1:2500

Условные обозначения:

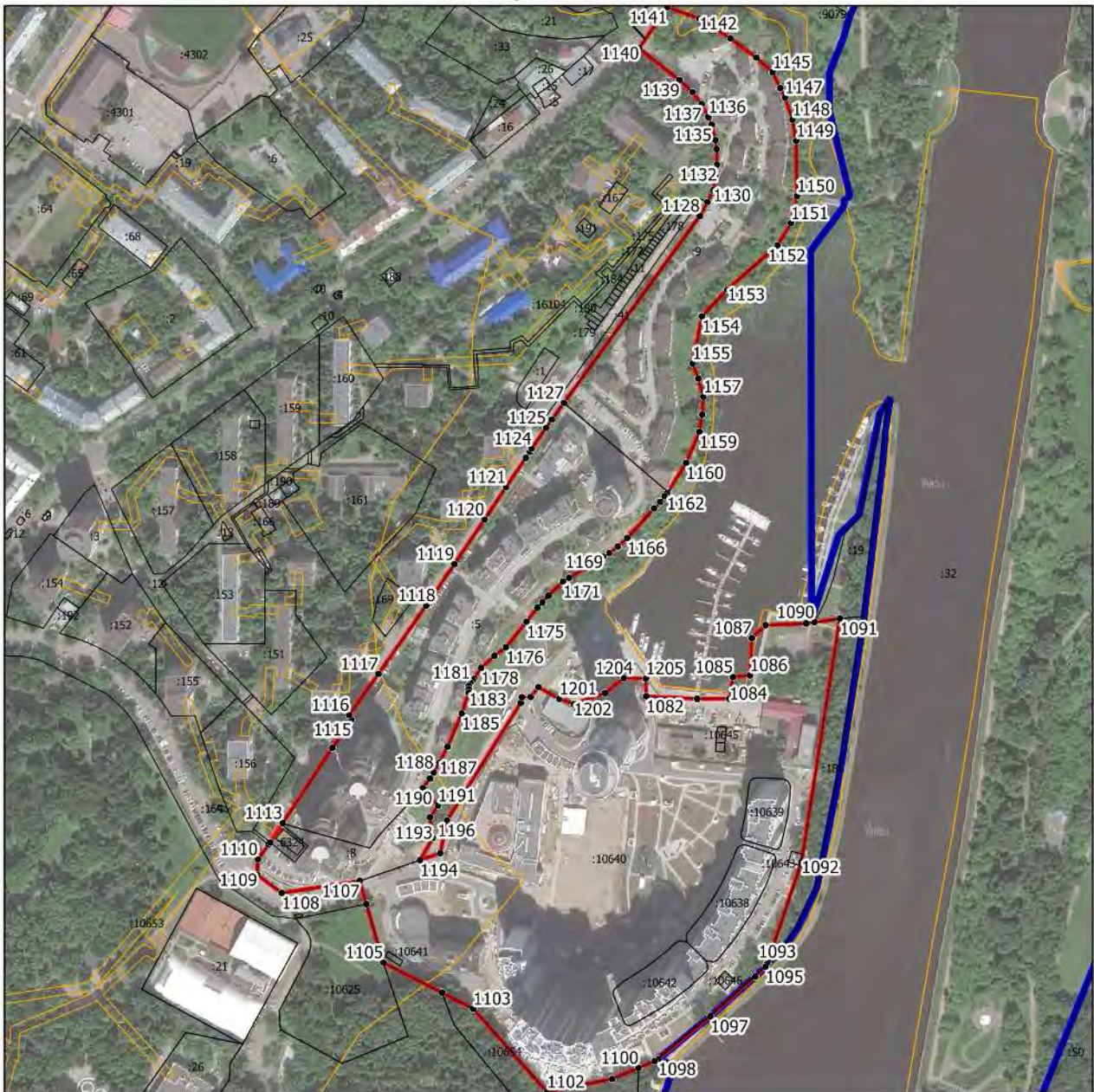
- - граница объекта, местоположение которого описано
- - границы муниципальных образований
- - границы населенных пунктов
- - границы зон с особыми условиями использования территорий
- - границы земельных участков по сведениям ЕГРН
- - поворотная точка границ объекта

Подпись _____ Дата « ____ » _____ 20 ____ г.

Место для оттиска печати лица, составившего описание местоположения границ объекта

Раздел 4

План границ объекта



Масштаб 1:4500

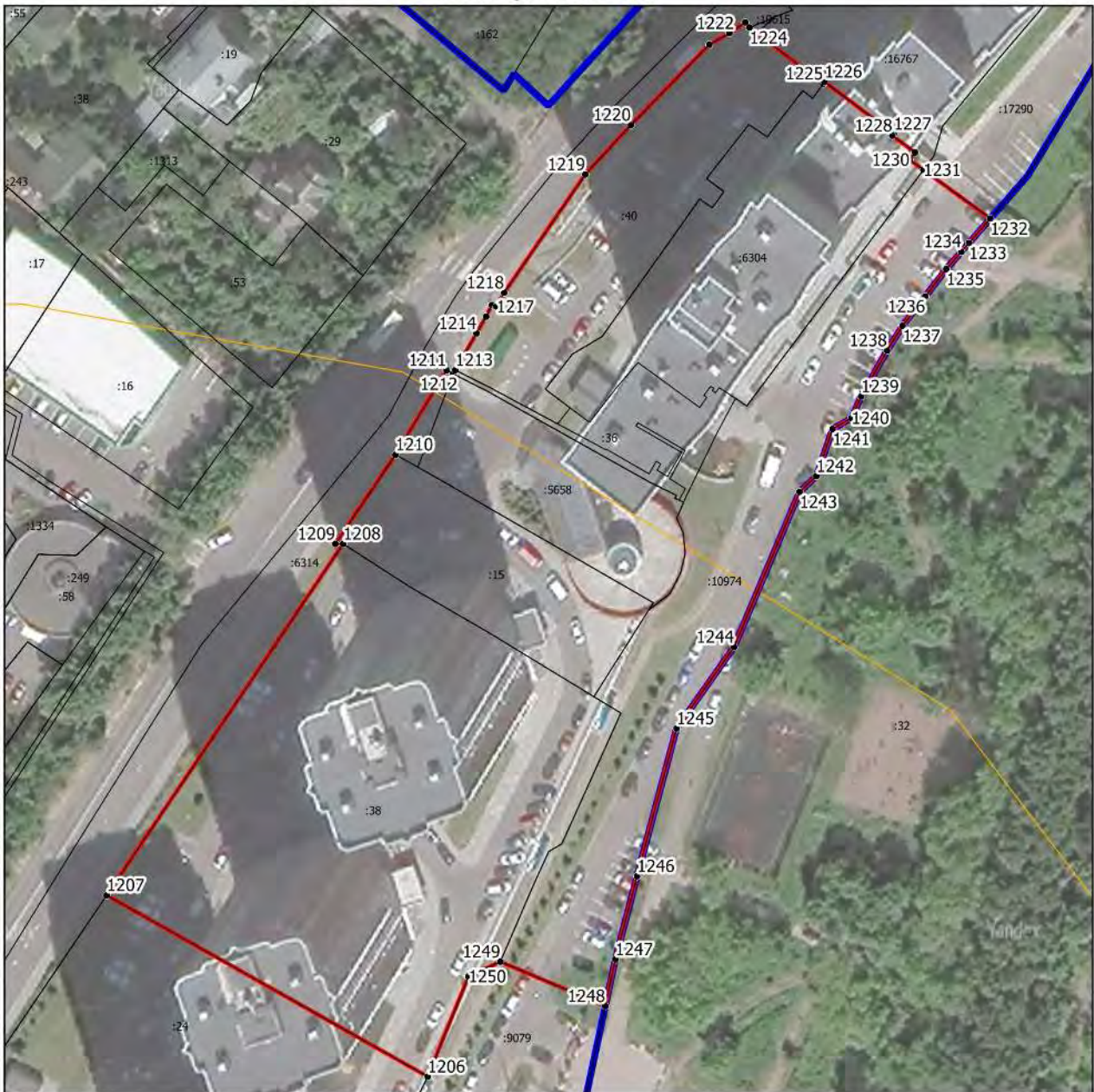
Условные обозначения:

- - граница объекта, местоположение которого описано
- - границы населенных пунктов
- - границы зон с особыми условиями использования территорий
- - границы земельных участков по сведениям ЕГРН
- - поворотная точка границ объекта

Подпись _____ Дата « ____ » _____ 20 ____ г.

Место для оттиска печати лица, составившего описание местоположения границ объекта

Раздел 4
План границ объекта



Масштаб 1:1000

Условные обозначения:

- - граница объекта, местоположение которого описано
- - границы населенных пунктов
- - границы зон с особыми условиями использования территорий
- - границы земельных участков по сведениям ЕГРН
- - поворотная точка границ объекта

Подпись _____ Дата « ____ » _____ 20__ г.

Место для оттиска печати лица, составившего описание местоположения границ объекта

Раздел 4
План границ объекта



Масштаб 1:1000

Условные обозначения:

- - граница объекта, местоположение которого описано
- - границы зон с особыми условиями использования территорий
- - границы земельных участков по сведениям ЕГРН
- - поворотная точка границ объекта

Подпись _____ Дата « ____ » _____ 20 ____ г.

Место для оттиска печати лица, составившего описание местоположения границ объекта

Раздел 4
План границ объекта



Масштаб 1:2500

Условные обозначения:

- - граница объекта, местоположение которого описано
- - границы зон с особыми условиями использования территорий
- - границы земельных участков по сведениям ЕГРН
- - поворотная точка границ объекта

Подпись _____ Дата « ____ » _____ 20 ____ г.

Место для оттиска печати лица, составившего описание местоположения границ объекта

Раздел 4
План границ объекта



Масштаб 1:2000

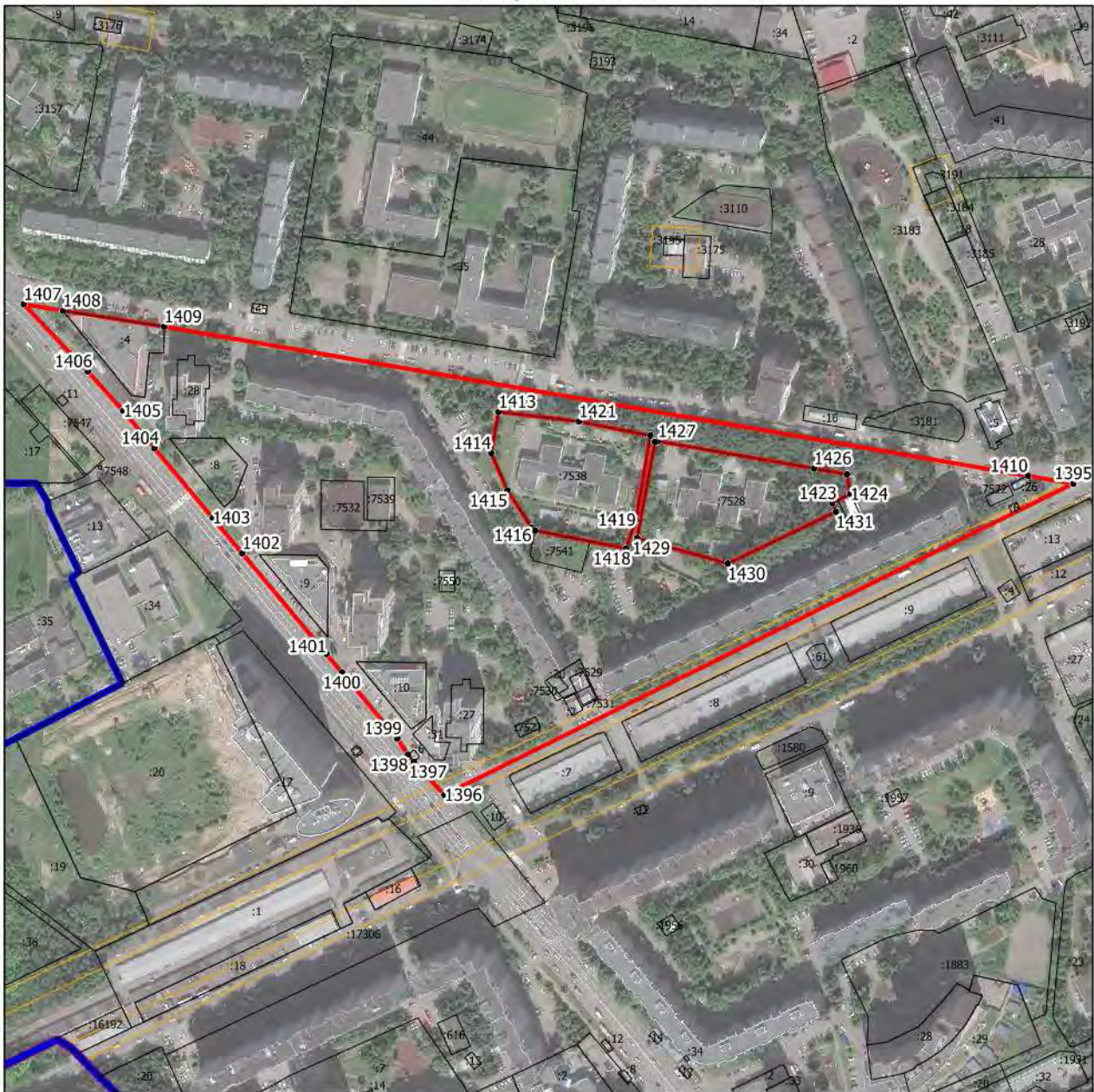
Условные обозначения:

- - граница объекта, местоположение которого описано
- - границы муниципальных образований
- - границы населенных пунктов
- - границы зон с особыми условиями использования территорий
- - границы земельных участков по сведениям ЕГРН
- - поворотная точка границ объекта

Подпись _____ Дата « ____ » _____ 20 ____ г.

Место для оттиска печати лица, составившего описание местоположения границ объекта

Раздел 4
План границ объекта



Масштаб 1:3500

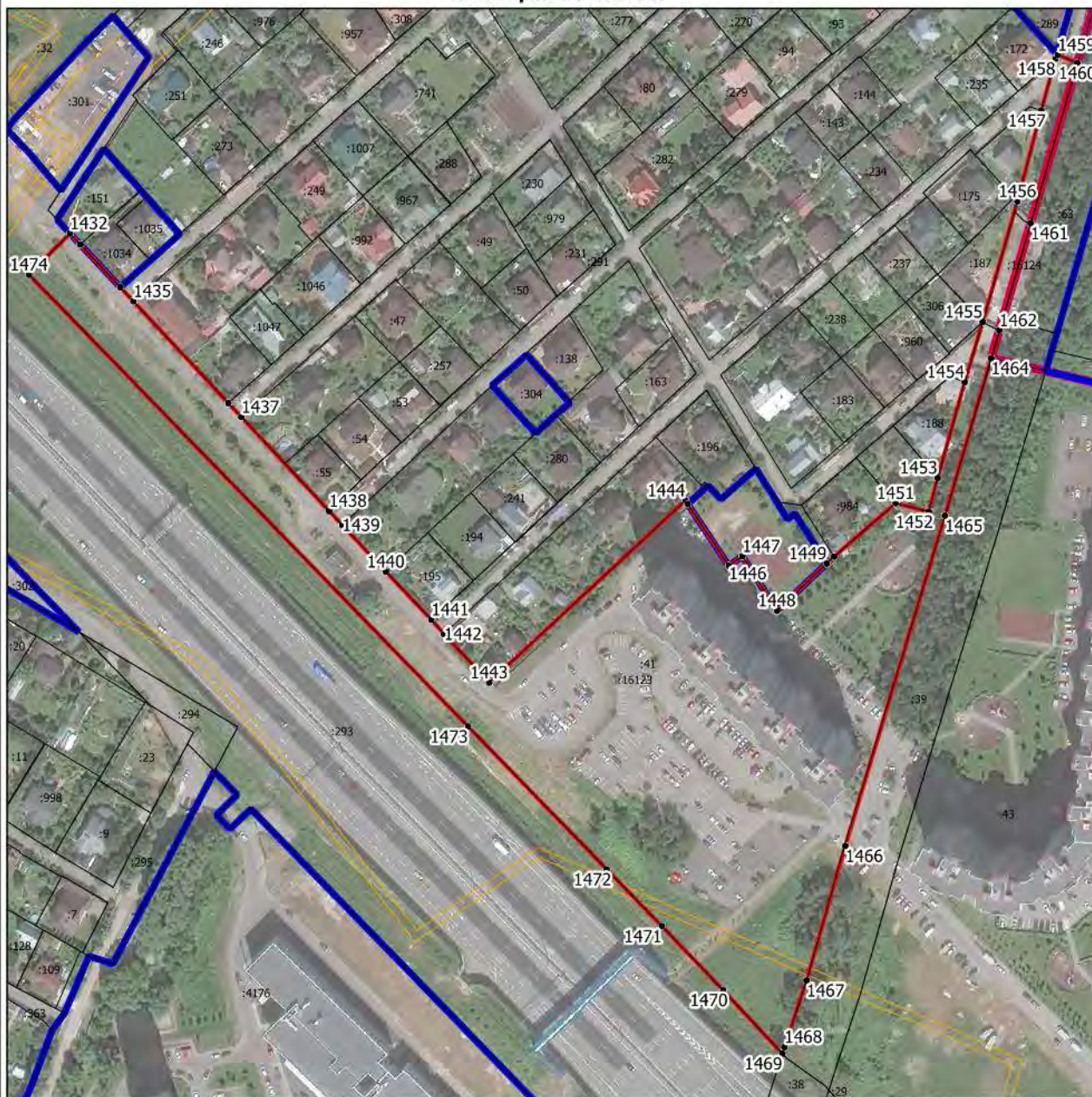
Условные обозначения:

- - граница объекта, местоположение которого описано
- - границы муниципальных образований
- - границы населенных пунктов
- - границы зон с особыми условиями использования территорий
- - границы земельных участков по сведениям ЕГРН
- - поворотная точка границ объекта

Подпись _____ Дата « ____ » _____ 20 ____ г.

Место для оттиска печати лица, составившего описание местоположения границ объекта

Раздел 4
План границ объекта



Масштаб 1:2500

Условные обозначения:

- - граница объекта, местоположение которого описано
- - границы муниципальных образований
- - границы населенных пунктов
- - границы зон с особыми условиями использования территорий
- - границы земельных участков по сведениям ЕГРН
- - поворотная точка границ объекта

Подпись _____ Дата « ____ » _____ 20 ____ г.

Место для оттиска печати лица, составившего описание местоположения границ объекта

Раздел 4

План границ объекта



Масштаб 1:1000

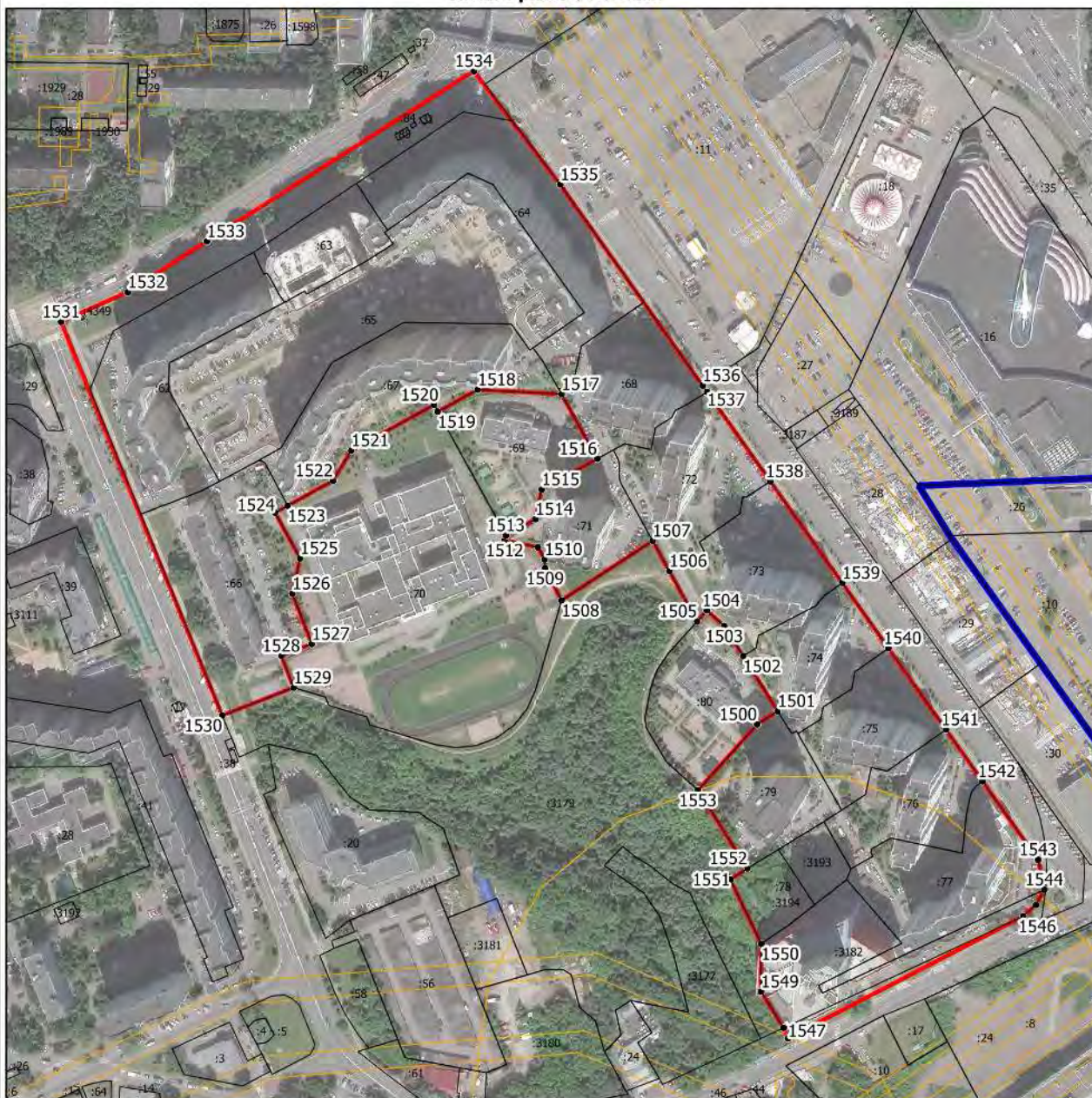
Условные обозначения:

- - граница объекта, местоположение которого описано
- - границы зон с особыми условиями использования территорий
- - границы земельных участков по сведениям ЕГРН
- - поворотная точка границ объекта

Подпись _____ Дата « ____ » _____ 20 ____ г.

Место для оттиска печати лица, составившего описание местоположения границ объекта

Раздел 4
План границ объекта



Масштаб 1:3500

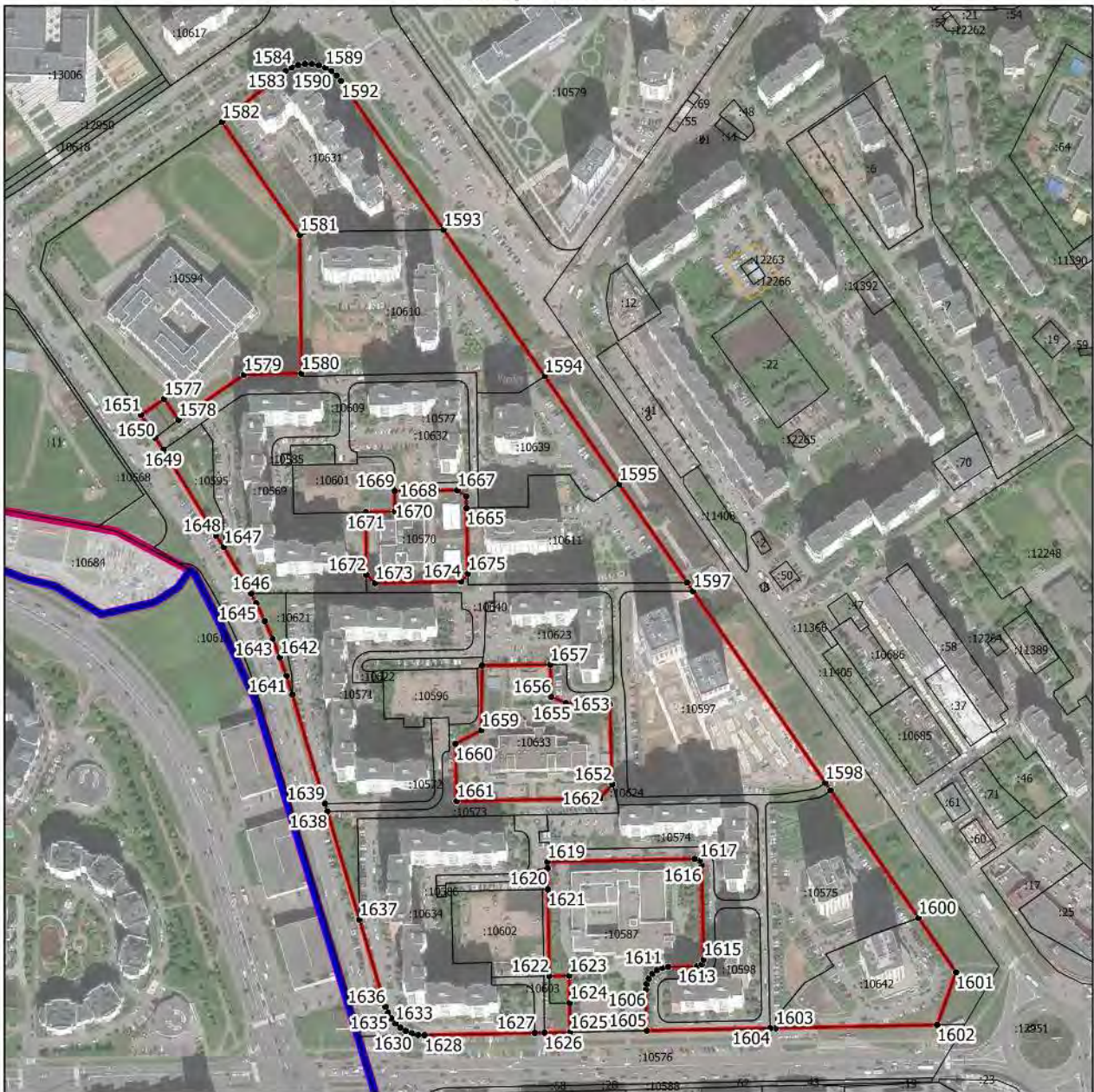
Условные обозначения:

- - граница объекта, местоположение которого описано
- - границы населенных пунктов
- - границы зон с особыми условиями использования территорий
- - границы земельных участков по сведениям ЕГРН
- - поворотная точка границ объекта

Подпись _____ Дата « ____ » _____ 20 ____ г.

Место для оттиска печати лица, составившего описание местоположения границ объекта

Раздел 4
План границ объекта



Масштаб 1:4000

Условные обозначения:

- - граница объекта, местоположение которого описано
- - границы муниципальных образований
- - границы населенных пунктов
- - границы зон с особыми условиями использования территорий
- - границы земельных участков по сведениям ЕГРН
- - поворотная точка границ объекта

Подпись _____ Дата « ____ » _____ 20 ____ г.

Место для оттиска печати лица, составившего описание местоположения границ объекта

Раздел 4
План границ объекта



Масштаб 1:1000

Условные обозначения:

- - граница объекта, местоположение которого описано
- - границы зон с особыми условиями использования территорий
- - границы земельных участков по сведениям ЕГРН
- - поворотная точка границ объекта

Подпись _____ Дата « ____ » _____ 20 ____ г.

Место для оттиска печати лица, составившего описание местоположения границ объекта

Раздел 4
План границ объекта



Масштаб 1:2500

Условные обозначения:

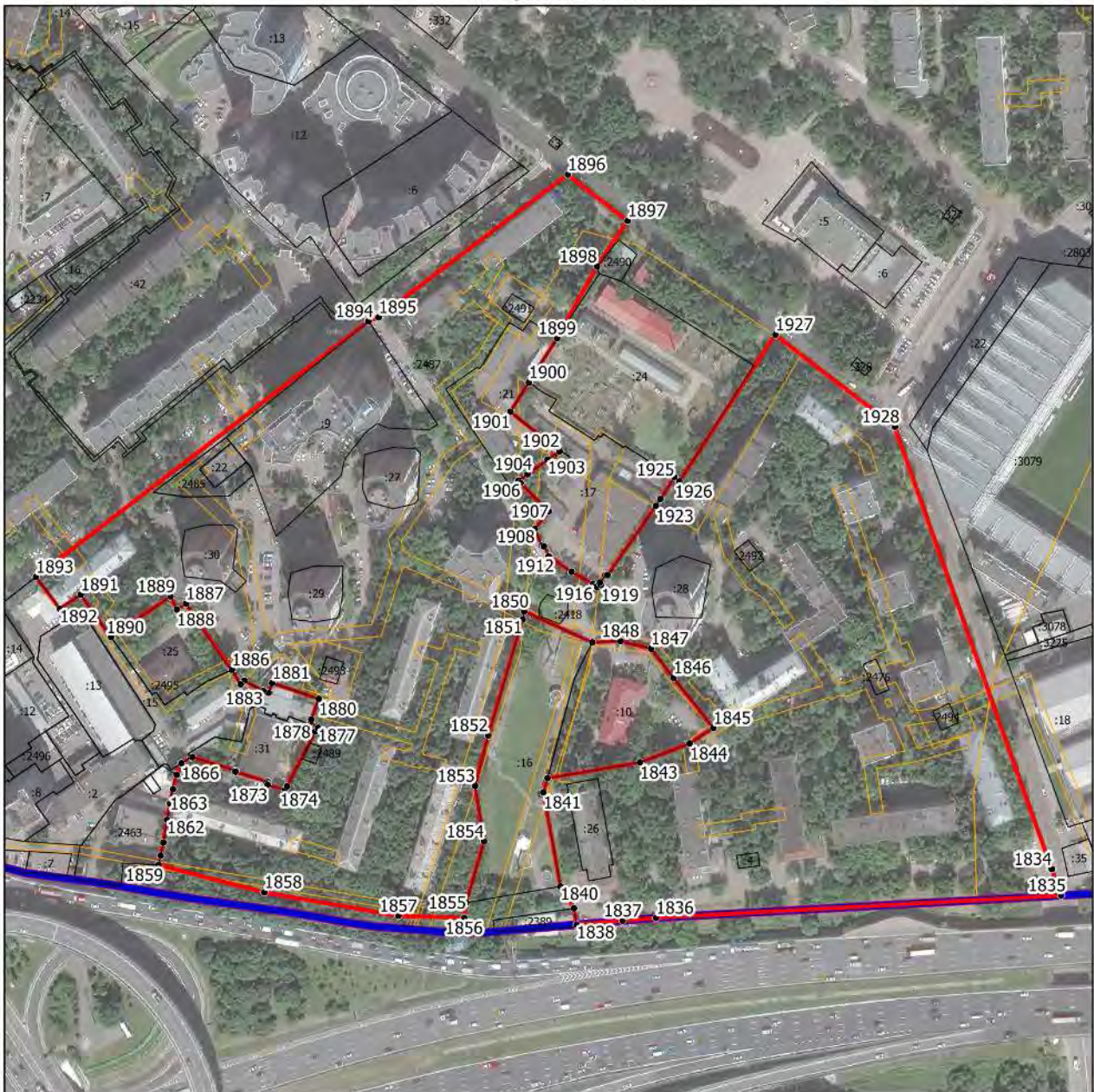
- - граница объекта, местоположение которого описано
- - границы зон с особыми условиями использования территорий
- - границы земельных участков по сведениям ЕГРН
- - поворотная точка границ объекта

Подпись _____ Дата « ____ » _____ 20 ____ г.

Место для оттиска печати лица, составившего описание местоположения границ объекта

Раздел 4

План границ объекта



Масштаб 1:3000

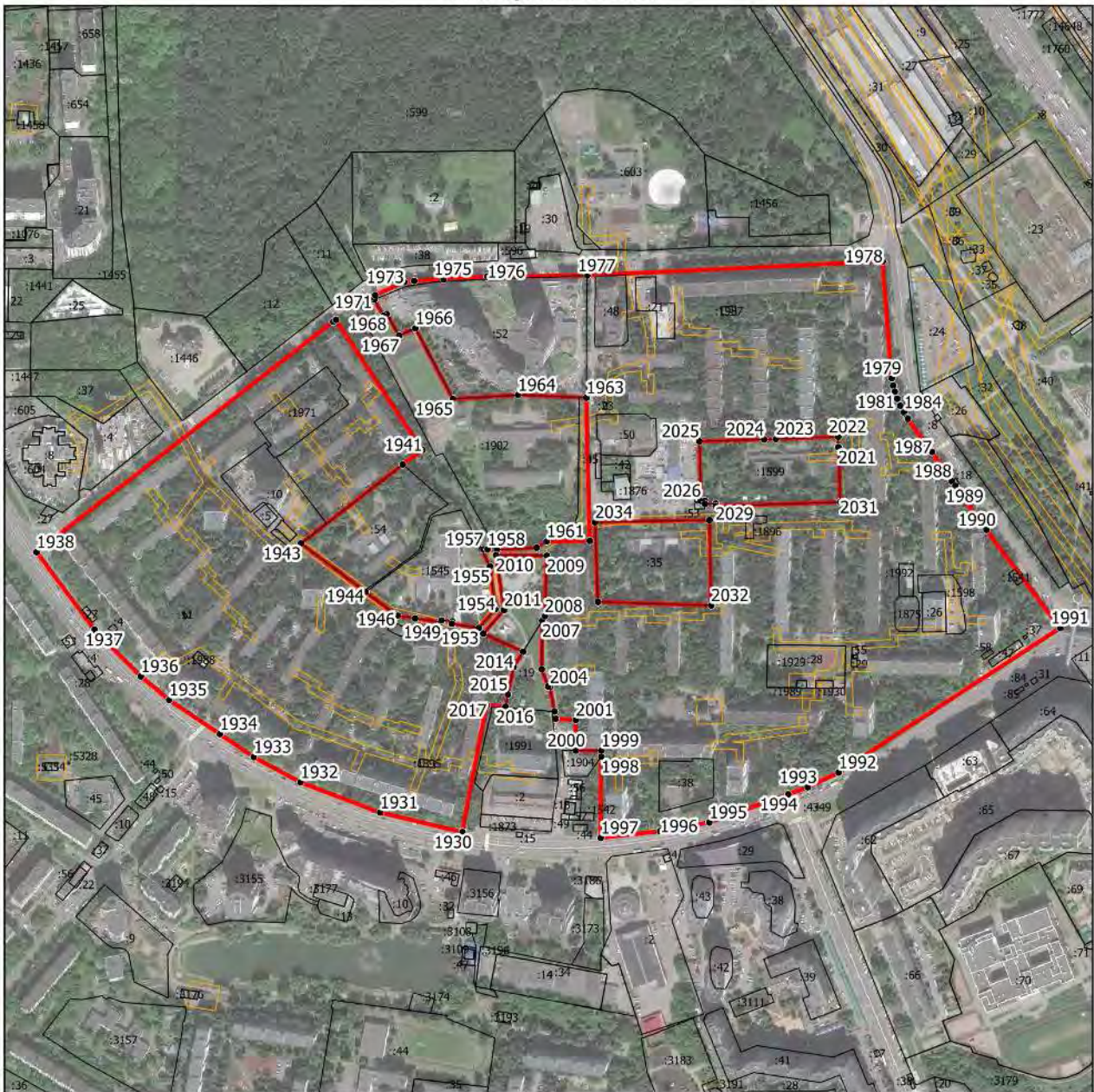
Условные обозначения:

- - граница объекта, местоположение которого описано
- - границы муниципальных образований
- - границы населенных пунктов
- - границы зон с особыми условиями использования территорий
- - границы земельных участков по сведениям ЕГРН
- - поворотная точка границ объекта

Подпись _____ Дата « ____ » _____ 20__ г.

Место для оттиска печати лица, составившего описание местоположения границ объекта

Раздел 4
План границ объекта



Масштаб 1:5500

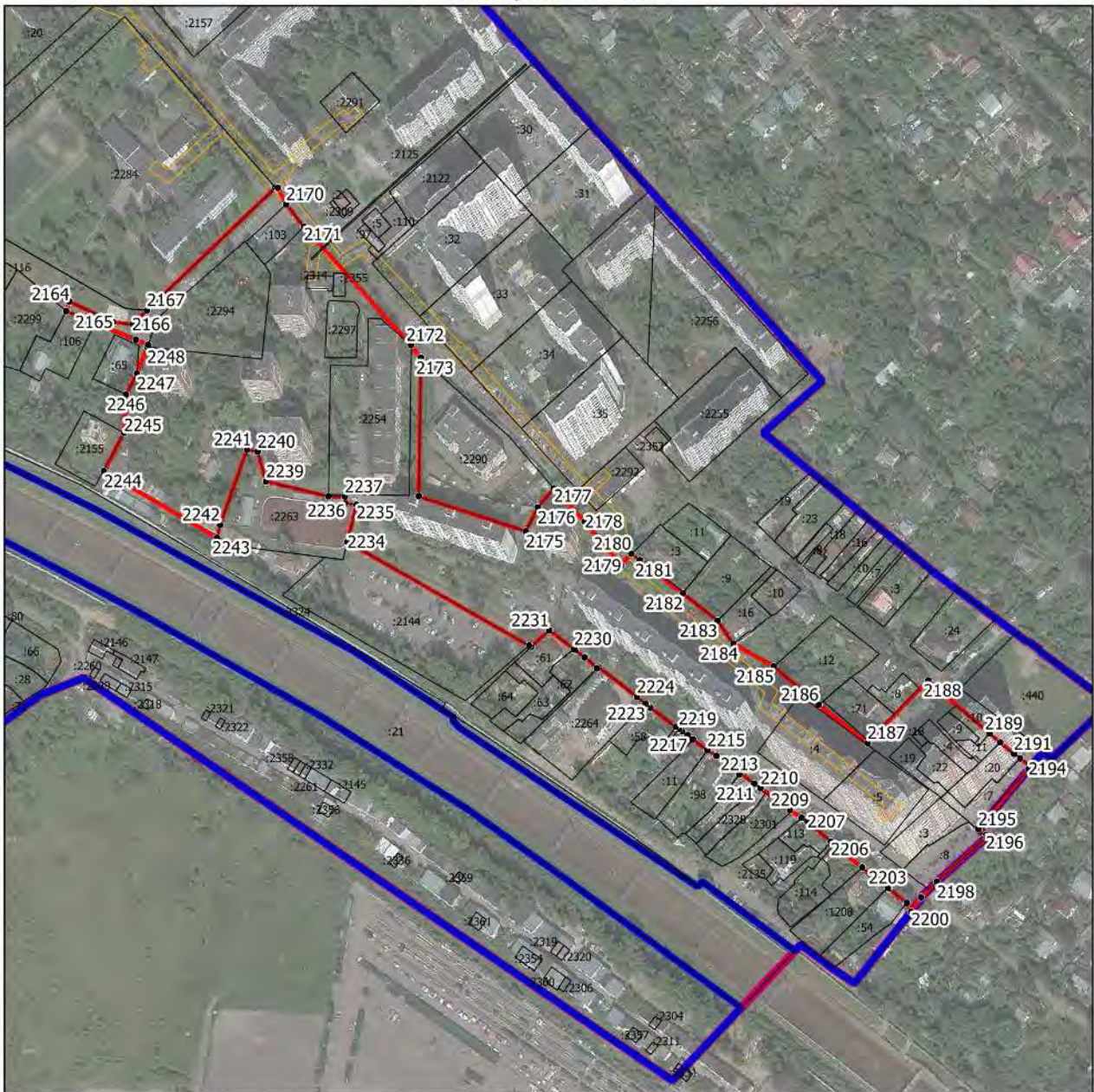
Условные обозначения:

- - граница объекта, местоположение которого описано
- - границы зон с особыми условиями использования территорий
- - границы земельных участков по сведениям ЕГРН
- - поворотная точка границ объекта

Подпись _____ Дата « ____ » _____ 20 ____ г.

Место для оттиска печати лица, составившего описание местоположения границ объекта

Раздел 4
План границ объекта



Масштаб 1:3500

Условные обозначения:

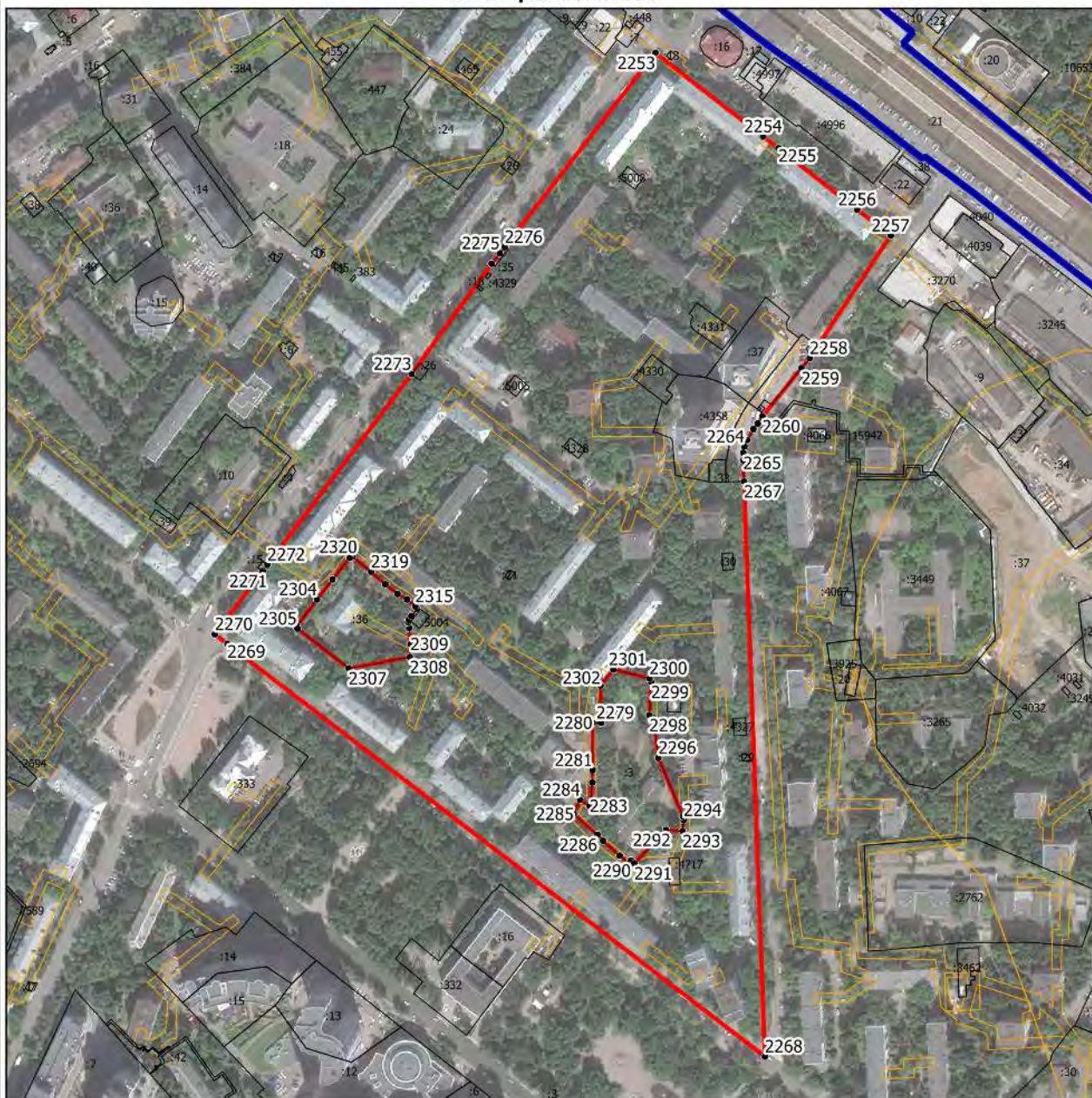
- - граница объекта, местоположение которого описано
- - границы муниципальных образований
- - границы населенных пунктов
- - границы зон с особыми условиями использования территорий
- - границы земельных участков по сведениям ЕГРН
- - поворотная точка границ объекта

Подпись _____ Дата « ____ » _____ 20 ____ г.

Место для оттиска печати лица, составившего описание местоположения границ объекта

Раздел 4

План границ объекта



Масштаб 1:4000

Условные обозначения:

- - граница объекта, местоположение которого описано
- - границы населенных пунктов
- - границы зон с особыми условиями использования территорий
- - границы земельных участков по сведениям ЕГРН
- - поворотная точка границ объекта

Подпись _____ Дата « ____ » _____ 20 ____ г.

Место для оттиска печати лица, составившего описание местоположения границ объекта

Раздел 4
План границ объекта



Масштаб 1:2500

Условные обозначения:

- - граница объекта, местоположение которого описано
- - границы муниципальных образований
- - границы населенных пунктов
- - границы зон с особыми условиями использования территорий
- - границы земельных участков по сведениям ЕГРН
- - поворотная точка границ объекта

Подпись _____ Дата « ____ » _____ 20 ____ г.

Место для оттиска печати лица, составившего описание местоположения границ объекта

Раздел 4
План границ объекта



Масштаб 1:1000

Условные обозначения:

- - граница объекта, местоположение которого описано
- - границы зон с особыми условиями использования территорий
- - границы земельных участков по сведениям ЕГРН
- - поворотная точка границ объекта

Подпись _____ Дата « ____ » _____ 20__ г.

Место для оттиска печати лица, составившего описание местоположения границ объекта

Раздел 4

План границ объекта



Масштаб 1:2000

Условные обозначения:

- - граница объекта, местоположение которого описано
- - границы зон с особыми условиями использования территорий
- - границы земельных участков по сведениям ЕГРН
- - поворотная точка границ объекта

Подпись _____ Дата « ____ » _____ 20 ____ г.

Место для оттиска печати лица, составившего описание местоположения границ объекта

Раздел 4
План границ объекта



Масштаб 1:1000

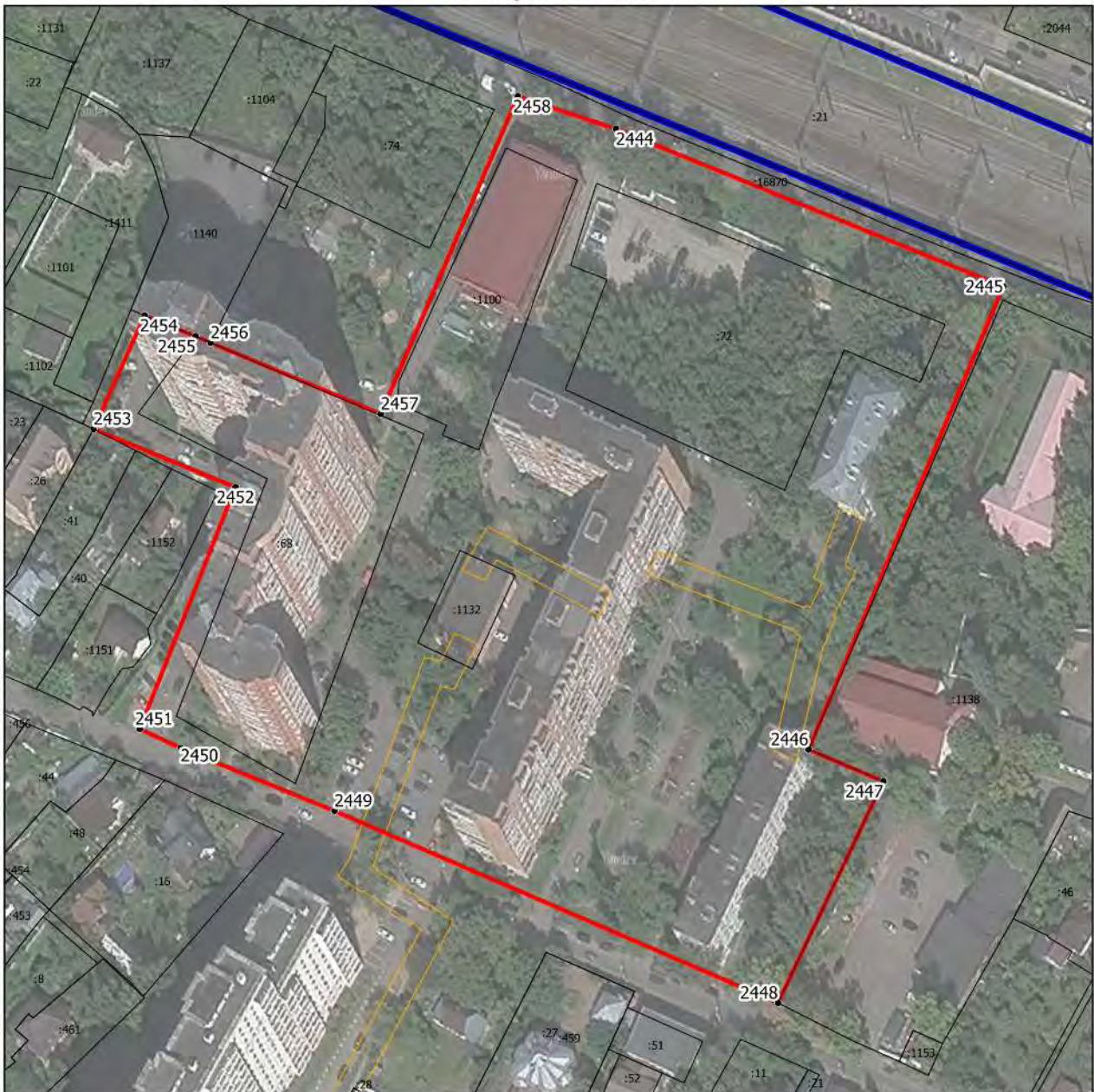
Условные обозначения:

- - граница объекта, местоположение которого описано
- - границы зон с особыми условиями использования территорий
- - границы земельных участков по сведениям ЕГРН
- - поворотная точка границ объекта

Подпись _____ Дата « ____ » _____ 20__ г.

Место для оттиска печати лица, составившего описание местоположения границ объекта

Раздел 4
План границ объекта



Масштаб 1:1500

Условные обозначения:

- - граница объекта, местоположение которого описано
- - границы населенных пунктов
- - границы зон с особыми условиями использования территорий
- - границы земельных участков по сведениям ЕГРН
- - поворотная точка границ объекта

Подпись _____ Дата « ____ » _____ 20 ____ г.

Место для оттиска печати лица, составившего описание местоположения границ объекта

Раздел 4
План границ объекта



Масштаб 1:1000

Условные обозначения:

- - граница объекта, местоположение которого описано
- - границы муниципальных образований
- - границы населенных пунктов
- - границы земельных участков по сведениям ЕГРН
- - поворотная точка границ объекта

Подпись _____ Дата « ____ » _____ 20__ г.

Место для оттиска печати лица, составившего описание местоположения границ объекта

Раздел 4
План границ объекта



Масштаб 1:500

Условные обозначения:

- - граница объекта, местоположение которого описано
- - границы зон с особыми условиями использования территорий
- - границы земельных участков по сведениям ЕГРН
- - поворотная точка границ объекта

Подпись _____ Дата « ____ » _____ 20__ г.

Место для оттиска печати лица, составившего описание местоположения границ объекта

Раздел 4
План границ объекта



Масштаб 1:1500

Условные обозначения:

- - граница объекта, местоположение которого описано
- - границы зон с особыми условиями использования территорий
- - границы земельных участков по сведениям ЕГРН
- - поворотная точка границ объекта

Подпись _____ Дата « ____ » _____ 20 __ г.

Место для оттиска печати лица, составившего описание местоположения границ объекта

Раздел 4
План границ объекта



Масштаб 1:3000

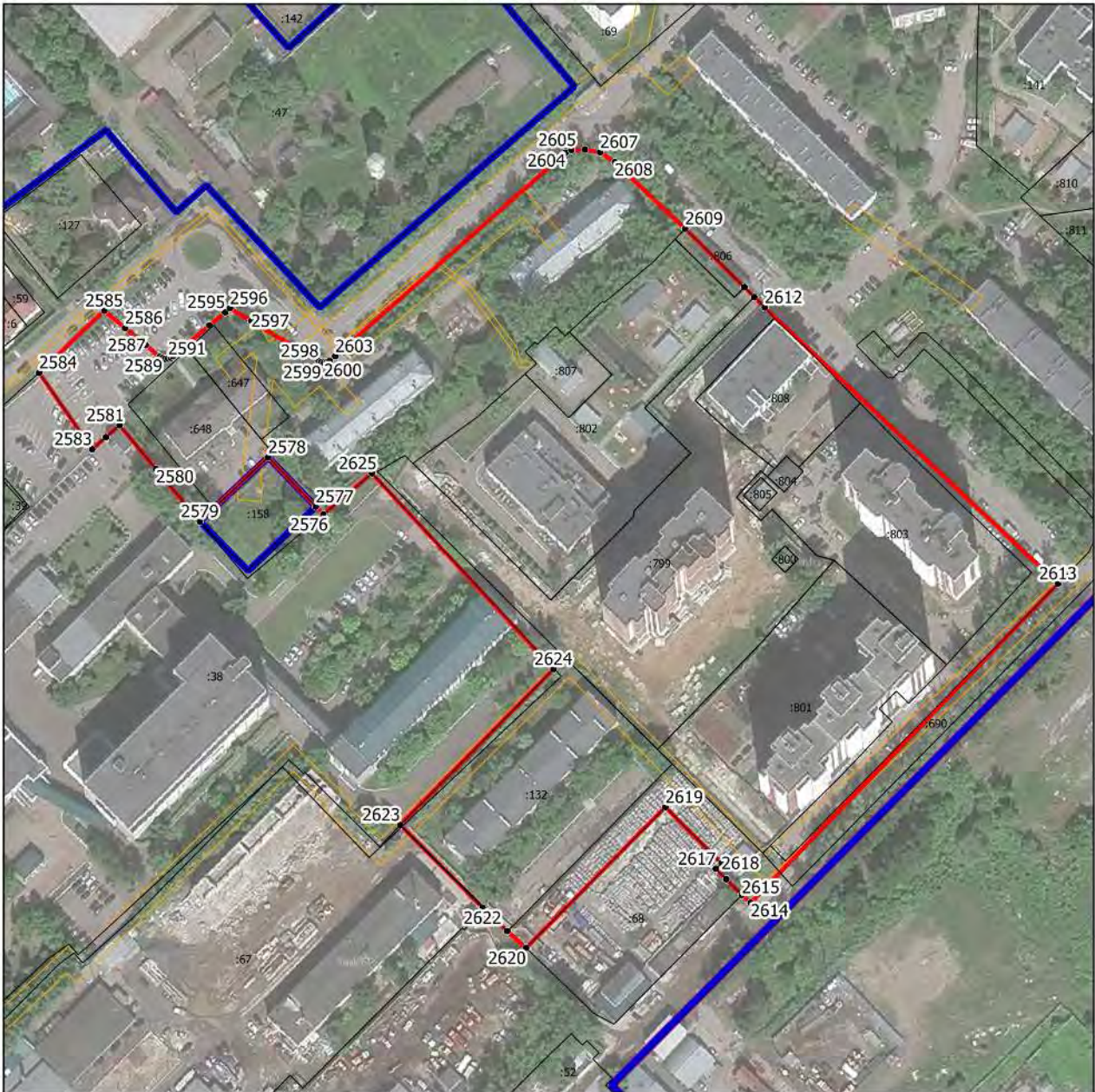
Условные обозначения:

- - граница объекта, местоположение которого описано
- - границы муниципальных образований
- - границы населенных пунктов
- - границы зон с особыми условиями использования территорий
- - границы земельных участков по сведениям ЕГРН
- - поворотная точка границ объекта

Подпись _____ Дата « ____ » _____ 20__ г.

Место для оттиска печати лица, составившего описание местоположения границ объекта

Раздел 4
План границ объекта



Масштаб 1:2000

Условные обозначения:

- - граница объекта, местоположение которого описано
- - границы муниципальных образований
- - границы населенных пунктов
- - границы зон с особыми условиями использования территорий
- - границы земельных участков по сведениям ЕГРН
- - поворотная точка границ объекта

Подпись _____ Дата « ____ » _____ 20 ____ г.

Место для оттиска печати лица, составившего описание местоположения границ объекта

Раздел 4
План границ объекта



Масштаб 1:1500

Условные обозначения:

- - граница объекта, местоположение которого описано
- - границы зон с особыми условиями использования территорий
- - границы земельных участков по сведениям ЕГРН
- - поворотная точка границ объекта

Подпись _____ Дата « ____ » _____ 20__ г.

Место для оттиска печати лица, составившего описание местоположения границ объекта

Раздел 4
План границ объекта



Масштаб 1:2000

Условные обозначения:

- - граница объекта, местоположение которого описано
- - границы зон с особыми условиями использования территорий
- - границы земельных участков по сведениям ЕГРН
- - поворотная точка границ объекта

Подпись _____ Дата « ____ » _____ 20 ____ г.

Место для оттиска печати лица, составившего описание местоположения границ объекта

Раздел 4

План границ объекта



Масштаб 1:2500

Условные обозначения:

- - граница объекта, местоположение которого описано
- - границы земельных участков по сведениям ЕГРН
- - поворотная точка границ объекта

Подпись _____ Дата « ____ » _____ 20 ____ г.

Место для оттиска печати лица, составившего описание местоположения границ объекта

Раздел 4

План границ объекта



Масштаб 1:1000

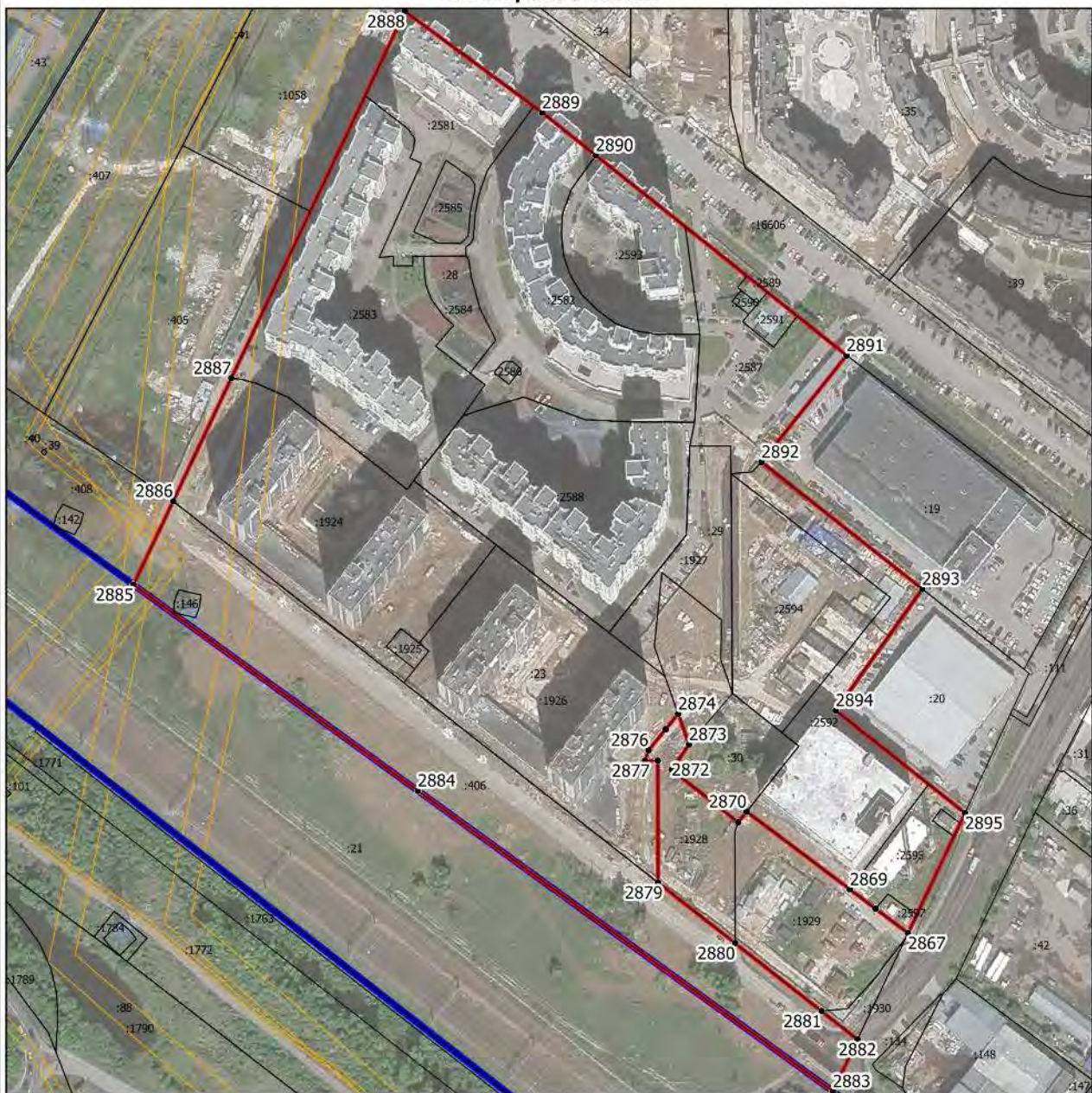
Условные обозначения:

- - граница объекта, местоположение которого описано
- - границы населенных пунктов
- - границы зон с особыми условиями использования территорий
- - границы земельных участков по сведениям ЕГРН
- - поворотная точка границ объекта

Подпись _____ Дата « ____ » _____ 20__ г.

Место для оттиска печати лица, составившего описание местоположения границ объекта

Раздел 4
План границ объекта



Масштаб 1:2500

Условные обозначения:

- - граница объекта, местоположение которого описано
- - границы населенных пунктов
- - границы зон с особыми условиями использования территорий
- - границы земельных участков по сведениям ЕГРН
- - поворотная точка границ объекта

Подпись _____ Дата « ____ » _____ 20 __ г.

Место для оттиска печати лица, составившего описание местоположения границ объекта

Раздел 4

План границ объекта



Масштаб 1:3500

Условные обозначения:

- - граница объекта, местоположение которого описано
- - границы населенных пунктов
- - границы зон с особыми условиями использования территорий
- - границы земельных участков по сведениям ЕГРН
- - поворотная точка границ объекта

Подпись _____ Дата « ____ » _____ 20 ____ г.

Место для оттиска печати лица, составившего описание местоположения границ объекта

Раздел 4

План границ объекта



Масштаб 1:2500

Условные обозначения:

- - граница объекта, местоположение которого описано
- - границы муниципальных образований
- - границы населенных пунктов
- - границы зон с особыми условиями использования территорий
- - границы земельных участков по сведениям ЕГРН
- - поворотная точка границ объекта

Подпись _____ Дата « ____ » _____ 20__ г.

Место для оттиска печати лица, составившего описание местоположения границ объекта

Раздел 4
План границ объекта



Масштаб

Условные обозначения:

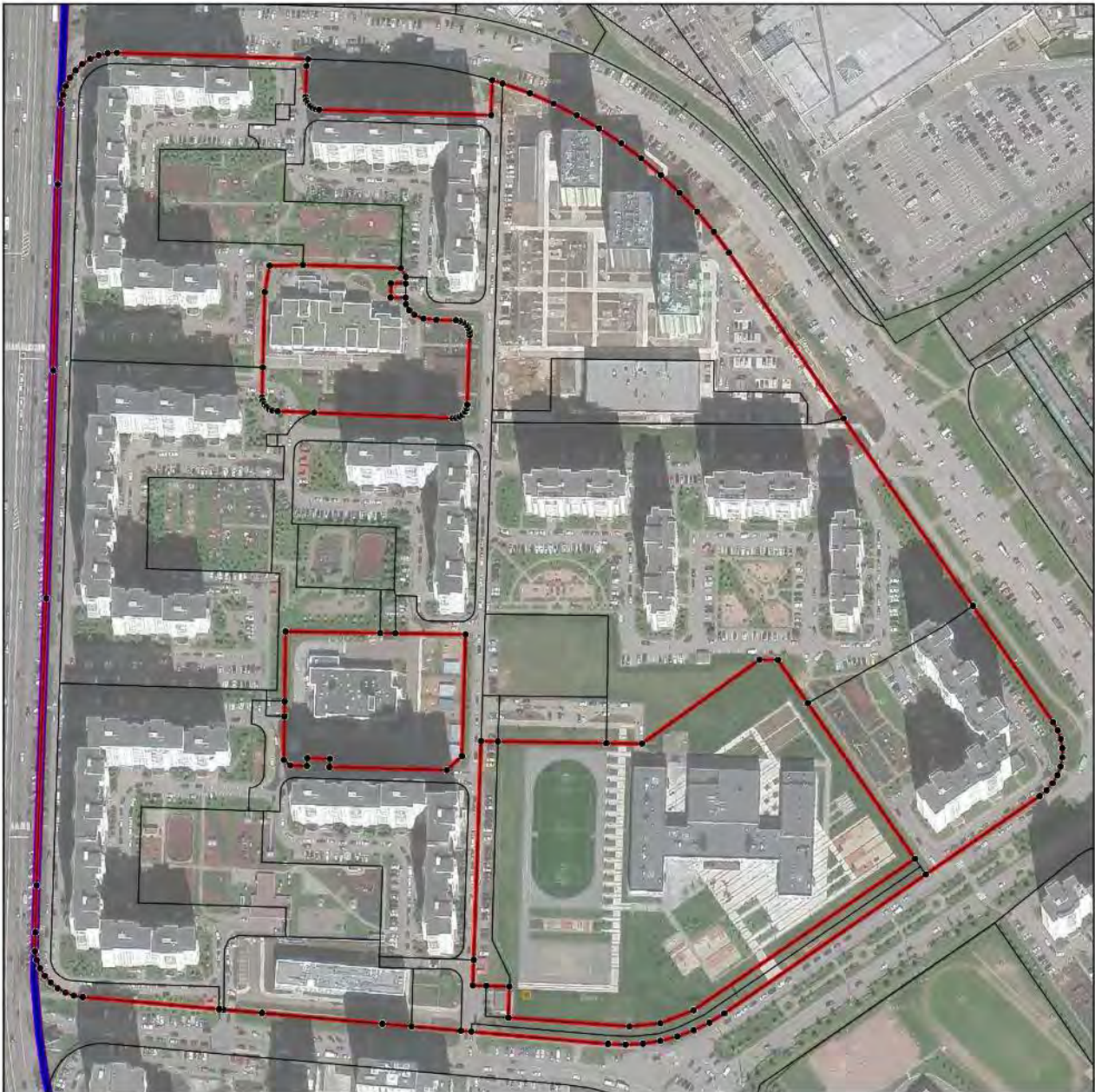
- - граница объекта, местоположение которого описано
- - границы зон с особыми условиями использования территорий
- - границы земельных участков по сведениям ЕГРН
- - поворотная точка границ объекта

Подпись _____ Дата « ____ » _____ 20__ г.

Место для оттиска печати лица, составившего описание местоположения границ объекта

Раздел 4

План границ объекта



Масштаб

Условные обозначения:

- - граница объекта, местоположение которого описано
- - границы муниципальных образований
- - границы населенных пунктов
- - границы зон с особыми условиями использования территорий
- - границы земельных участков по сведениям ЕГРН
- - поворотная точка границ объекта

Подпись _____ Дата « ____ » _____ 20__ г.

Место для оттиска печати лица, составившего описание местоположения границ объекта

ОПИСАНИЕ МЕСТОПОЛОЖЕНИЯ ГРАНИЦ

Зона многоквартирной жилой застройки Ж-1

(наименование объекта, местоположение границ которого описано (далее - объект))

Раздел 1

Сведения об объекте

№ п/п	Характеристики объекта	Описание характеристик
1	2	3
1.	Местоположение объекта	Московская область, городской округ Химки
2.	Площадь объекта +/- величина погрешности определения площади (Р +/- Дельта Р)	5295 кв. м ± 25 кв. м
3.	Иные характеристики объекта	Предельное количество этажей: 2 эт

Раздел 2

Сведения о местоположении границ объекта

1. Система координат МСК-50, зона 2

2. Сведения о характерных точках границ объекта

Обозначение характерных точек границ	Координаты, м		Метод определения координат характерной точки	Средняя квадратическая погрешность положения характерной точки (Мт), м	Описание обозначения точки на местности (при наличии)
	X	Y			
1	2	3	4	5	6
Участок 1					
1	491082.82	2175186.06	Картометрический	0,1	-
2	491073.45	2175209.90	Картометрический	0,1	-
3	491020.27	2175188.99	Картометрический	0,1	-
4	491014.79	2175183.67	Картометрический	0,1	-
5	491017.49	2175179.89	Картометрический	0,1	-
6	491013.25	2175176.83	Картометрический	0,1	-
7	491010.45	2175180.74	Картометрический	0,1	-
8	490989.24	2175163.83	Картометрический	0,1	-
9	491007.21	2175122.36	Картометрический	0,1	-
10	491094.86	2175153.26	Картометрический	0,1	-
1	491082.82	2175186.06	Картометрический	0,1	-
3. Сведения о характерных точках части (частей) границы объекта					
Обозначение характерных точек границ	Координаты, м		Метод определения координат характерной точки	Средняя квадратическая погрешность положения характерной точки (Мт), м	Описание обозначения точки на местности (при наличии)
	X	Y			
1	2	3	4	5	6
-	-	-	-	-	-

Раздел 3

Сведения о местоположении измененных (уточненных) границ объекта

1. Система координат -

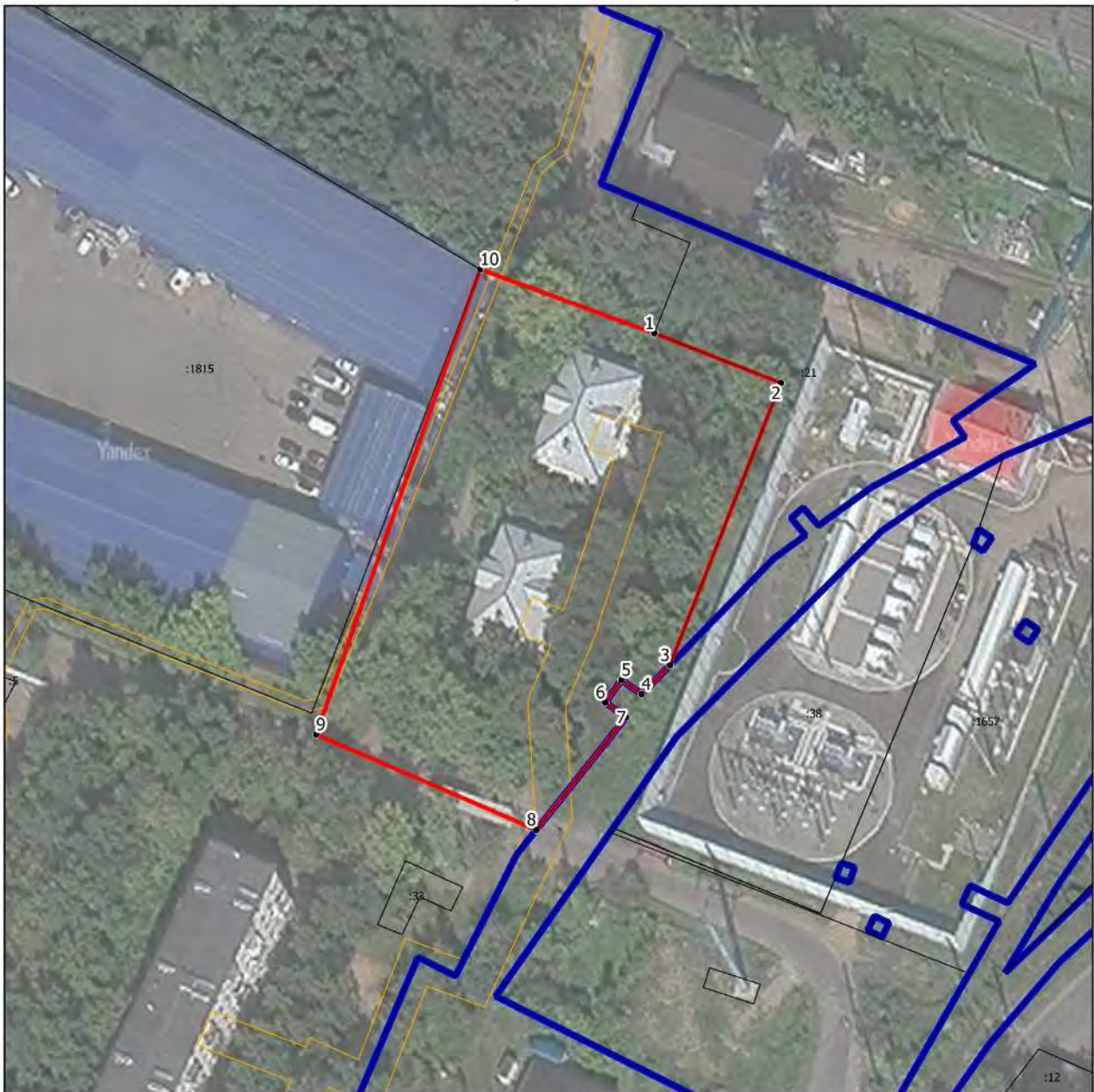
2. Сведения о характерных точках границ объекта

Обозначение характерных точек границ	Существующие координаты, м		Измененные (уточненные) координаты, м		Метод определения координат характерной точки	Средняя квадратическая погрешность положения характерной точки (Mf), м	Описание обозначения точки на местности (при наличии)
	X	Y	X	Y			
1	2	3	4	5	6	7	8
-	-	-	-	-	-	-	

3. Сведения о характерных точках части (частей) границы объекта

Обозначение характерных точек границ	Существующие координаты, м		Измененные (уточненные) координаты, м		Метод определения координат характерной точки	Средняя квадратическая погрешность положения характерной точки (Mf), м	Описание обозначения точки на местности (при наличии)
	X	Y	X	Y			
1	2	3	4	5	6	7	8
-	-	-	-	-	-	-	

Раздел 4
План границ объекта



Масштаб 1:1000

Условные обозначения:

- - граница объекта, местоположение которого описано
- - границы населенных пунктов
- - границы зон с особыми условиями использования территорий
- - границы земельных участков по сведениям ЕГРН
- - поворотная точка границ объекта

Подпись _____ Дата « ____ » _____ 20 ____ г.

Место для оттиска печати лица, составившего описание местоположения границ объекта

ОПИСАНИЕ МЕСТОПОЛОЖЕНИЯ ГРАНИЦ

Зона многоквартирной жилой застройки Ж-1

(наименование объекта, местоположение границ которого описано (далее - объект))

Раздел 1

Сведения об объекте

№ п/п	Характеристики объекта	Описание характеристик
1	2	3
1.	Местоположение объекта	Московская область, городской округ Химки
2.	Площадь объекта +/- величина погрешности определения площади (Р +/- Дельта Р)	29322 кв. м ± 60 кв. м
3.	Иные характеристики объекта	Предельное количество этажей: 20 эт

Раздел 2

Сведения о местоположении границ объекта

1. Система координат МСК-50, зона 2

2. Сведения о характерных точках границ объекта

Обозначение характерных точек границ	Координаты, м		Метод определения координат характерной точки	Средняя квадратическая погрешность положения характерной точки (Мт), м	Описание обозначения точки на местности (при наличии)
	X	Y			
1	2	3	4	5	6
Участок 1					
1	487431.14	2180742.03	Картометрический	0,1	-
2	487434.29	2180741.06	Картометрический	0,1	-
3	487440.59	2180739.03	Картометрический	0,1	-
4	487451.80	2180772.24	Картометрический	0,1	-
5	487466.18	2180815.23	Картометрический	0,1	-
6	487490.29	2180834.65	Картометрический	0,1	-
7	487519.20	2180798.75	Картометрический	0,1	-
8	487496.64	2180780.07	Картометрический	0,1	-
9	487502.43	2180772.85	Картометрический	0,1	-
10	487485.96	2180759.51	Картометрический	0,1	-
11	487493.36	2180750.37	Картометрический	0,1	-
12	487501.16	2180756.71	Картометрический	0,1	-
13	487498.81	2180759.60	Картометрический	0,1	-
14	487507.48	2180766.52	Картометрический	0,1	-
15	487521.29	2180749.22	Картометрический	0,1	-
16	487521.22	2180743.73	Картометрический	0,1	-
17	487520.36	2180743.73	Картометрический	0,1	-
18	487518.43	2180746.11	Картометрический	0,1	-
19	487515.23	2180743.52	Картометрический	0,1	-
20	487515.86	2180742.75	Картометрический	0,1	-
21	487503.59	2180732.87	Картометрический	0,1	-
22	487507.26	2180728.36	Картометрический	0,1	-
23	487545.00	2180761.10	Картометрический	0,1	-
24	487545.83	2180760.05	Картометрический	0,1	-
25	487556.48	2180768.24	Картометрический	0,1	-
26	487563.44	2180773.61	Картометрический	0,1	-

Раздел 2

Сведения о местоположении границ объекта

Обозначение характерных точек границ	Координаты, м		Метод определения координат характерной точки	Средняя квадратическая погрешность положения характерной точки (Mf), м	Описание обозначения точки на местности (при наличии)
	X	Y			
1	2	3	4	5	6
27	487567.42	2180776.83	Картометрический	0,1	-
28	487577.55	2180764.33	Картометрический	0,1	-
29	487586.47	2180753.33	Картометрический	0,1	-
30	487589.77	2180749.19	Картометрический	0,1	-
31	487597.96	2180755.59	Картометрический	0,1	-
32	487639.64	2180703.79	Картометрический	0,1	-
33	487647.78	2180710.54	Картометрический	0,1	-
34	487649.69	2180708.03	Картометрический	0,1	-
35	487652.17	2180704.82	Картометрический	0,1	-
36	487669.50	2180719.47	Картометрический	0,1	-
37	487676.53	2180725.15	Картометрический	0,1	-
38	487683.92	2180730.75	Картометрический	0,1	-
39	487696.24	2180741.49	Картометрический	0,1	-
40	487698.00	2180743.11	Картометрический	0,1	-
41	487619.01	2180844.15	Картометрический	0,1	-
42	487616.83	2180847.29	Картометрический	0,1	-
43	487607.82	2180861.84	Картометрический	0,1	-
44	487603.93	2180865.15	Картометрический	0,1	-
45	487585.33	2180900.92	Картометрический	0,1	-
46	487551.22	2180967.97	Картометрический	0,1	-
47	487544.19	2180981.92	Картометрический	0,1	-
48	487534.95	2180978.05	Картометрический	0,1	-
49	487531.21	2180974.81	Картометрический	0,1	-
50	487525.34	2180968.14	Картометрический	0,1	-
51	487516.27	2180953.27	Картометрический	0,1	-
52	487507.56	2180940.70	Картометрический	0,1	-
53	487498.73	2180924.57	Картометрический	0,1	-
54	487498.01	2180925.68	Картометрический	0,1	-
55	487490.40	2180909.32	Картометрический	0,1	-
56	487480.61	2180887.46	Картометрический	0,1	-

Раздел 2

Сведения о местоположении границ объекта

Обозначение характерных точек границ	Координаты, м		Метод определения координат характерной точки	Средняя квадратическая погрешность положения характерной точки (Mf), м	Описание обозначения точки на местности (при наличии)
	X	Y			
1	2	3	4	5	6
57	487432.72	2180747.28	Картометрический	0,1	-
1	487431.14	2180742.03	Картометрический	0,1	-

3. Сведения о характерных точках части (частей) границы объекта

Обозначение характерных точек границ	Координаты, м		Метод определения координат характерной точки	Средняя квадратическая погрешность положения характерной точки (Mf), м	Описание обозначения точки на местности (при наличии)
	X	Y			
1	2	3	4	5	6
-	-	-	-	-	-

Раздел 3

Сведения о местоположении измененных (уточненных) границ объекта

1. Система координат -

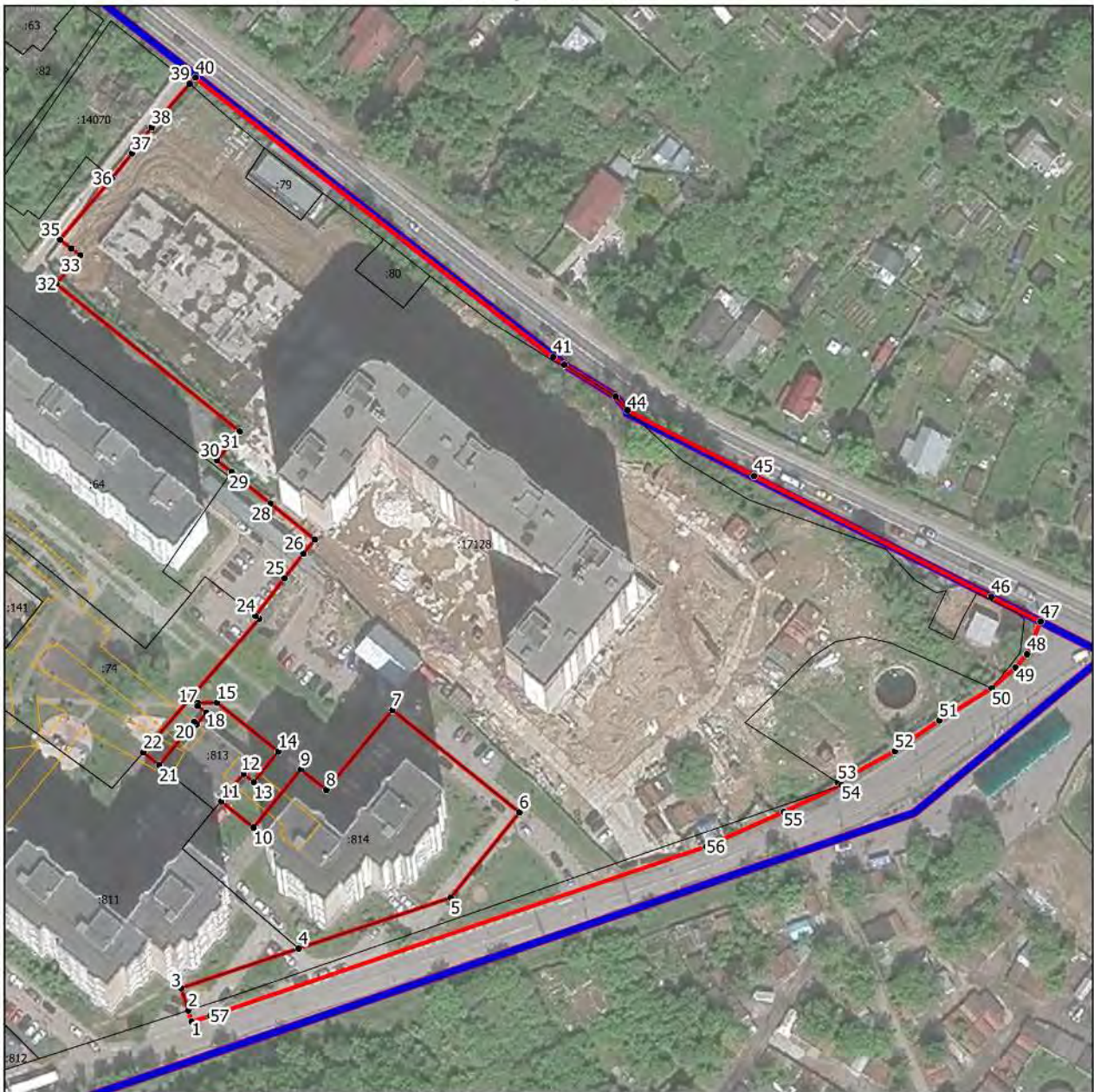
2. Сведения о характерных точках границ объекта

Обозначение характерных точек границ	Существующие координаты, м		Измененные (уточненные) координаты, м		Метод определения координат характерной точки	Средняя квадратическая погрешность положения характерной точки (Mf), м	Описание обозначения точки на местности (при наличии)
	X	Y	X	Y			
1	2	3	4	5	6	7	8
-	-	-	-	-	-	-	

3. Сведения о характерных точках части (частей) границы объекта

Обозначение характерных точек границ	Существующие координаты, м		Измененные (уточненные) координаты, м		Метод определения координат характерной точки	Средняя квадратическая погрешность положения характерной точки (Mf), м	Описание обозначения точки на местности (при наличии)
	X	Y	X	Y			
1	2	3	4	5	6	7	8
-	-	-	-	-	-	-	

Раздел 4
План границ объекта



Масштаб 1:1500

Условные обозначения:

- - граница объекта, местоположение которого описано
- - границы муниципальных образований
- - границы населенных пунктов
- - границы зон с особыми условиями использования территорий
- - границы земельных участков по сведениям ЕГРН
- - поворотная точка границ объекта

Подпись _____ Дата « ____ » _____ 20__ г.

Место для оттиска печати лица, составившего описание местоположения границ объекта

ОПИСАНИЕ МЕСТОПОЛОЖЕНИЯ ГРАНИЦ

Зона многоквартирной жилой застройки Ж-1

(наименование объекта, местоположение границ которого описано (далее - объект))

Раздел 1

Сведения об объекте

№ п/п	Характеристики объекта	Описание характеристик
1	2	3
1.	Местоположение объекта	Московская область, городской округ Химки
2.	Площадь объекта +/- величина погрешности определения площади (Р +/- Дельта Р)	81001 кв. м ± 100 кв. м
3.	Иные характеристики объекта	Предельное количество этажей: 3 эт

Раздел 2

Сведения о местоположении границ объекта

1. Система координат МСК-50, зона 2

2. Сведения о характерных точках границ объекта

Обозначение характерных точек границ	Координаты, м		Метод определения координат характерной точки	Средняя квадратическая погрешность положения характерной точки (Мт), м	Описание обозначения точки на местности (при наличии)
	X	Y			
1	2	3	4	5	6
Участок 1					
1	485650.01	2186078.16	Картометрический	0,1	-
2	485639.83	2186025.01	Картометрический	0,1	-
3	485660.45	2186027.96	Картометрический	0,1	-
4	485682.66	2186034.22	Картометрический	0,1	-
5	485663.70	2186133.50	Картометрический	0,1	-
6	485663.53	2186135.01	Картометрический	0,1	-
7	485651.00	2186134.40	Картометрический	0,1	-
8	485646.65	2186134.21	Картометрический	0,1	-
9	485641.47	2186133.46	Картометрический	0,1	-
10	485635.55	2186133.45	Картометрический	0,1	-
11	485636.12	2186120.30	Картометрический	0,1	-
1	485650.01	2186078.16	Картометрический	0,1	-
Участок 2					
13	490772.70	2176837.07	Картометрический	0,1	-
14	490812.88	2176845.31	Картометрический	0,1	-
15	490799.27	2176920.29	Картометрический	0,1	-
16	490757.46	2176912.25	Картометрический	0,1	-
13	490772.70	2176837.07	Картометрический	0,1	-
Участок 3					
18	491754.02	2172308.20	Картометрический	0,1	-
19	491897.66	2172368.42	Картометрический	0,1	-
20	491882.88	2172402.48	Картометрический	0,1	-
21	491739.78	2172340.93	Картометрический	0,1	-
18	491754.02	2172308.20	Картометрический	0,1	-
Участок 4					
23	491139.54	2176484.56	Картометрический	0,1	-

Раздел 2

Сведения о местоположении границ объекта

Обозначение характерных точек границ	Координаты, м		Метод определения координат характерной точки	Средняя квадратическая погрешность положения характерной точки (Mf), м	Описание обозначения точки на местности (при наличии)
	X	Y			
1	2	3	4	5	6
24	491131.16	2176422.40	Картометрический	0,1	-
25	491134.64	2176423.21	Картометрический	0,1	-
26	491134.69	2176423.22	Картометрический	0,1	-
27	491185.25	2176434.71	Картометрический	0,1	-
28	491185.63	2176434.79	Картометрический	0,1	-
29	491188.64	2176435.36	Картометрический	0,1	-
30	491188.72	2176435.38	Картометрический	0,1	-
31	491201.79	2176437.77	Картометрический	0,1	-
32	491202.12	2176437.83	Картометрический	0,1	-
33	491226.56	2176441.53	Картометрический	0,1	-
34	491231.26	2176474.10	Картометрический	0,1	-
23	491139.54	2176484.56	Картометрический	0,1	-
Участок 5					
36	485291.22	2186267.47	Картометрический	0,1	-
37	485262.19	2186227.94	Картометрический	0,1	-
38	485250.08	2186211.46	Картометрический	0,1	-
39	485368.08	2186121.73	Картометрический	0,1	-
40	485375.38	2186129.95	Картометрический	0,1	-
41	485380.06	2186134.44	Картометрический	0,1	-
42	485381.24	2186136.56	Картометрический	0,1	-
43	485410.12	2186177.61	Картометрический	0,1	-
44	485355.67	2186221.38	Картометрический	0,1	-
45	485343.39	2186273.50	Картометрический	0,1	-
46	485306.77	2186254.88	Картометрический	0,1	-
36	485291.22	2186267.47	Картометрический	0,1	-
Участок 6					
48	491757.40	2176581.58	Картометрический	0,1	-
49	491747.39	2176614.16	Картометрический	0,1	-
50	491740.80	2176616.57	Картометрический	0,1	-
51	491713.34	2176610.60	Картометрический	0,1	-

Раздел 2

Сведения о местоположении границ объекта

Обозначение характерных точек границ	Координаты, м		Метод определения координат характерной точки	Средняя квадратическая погрешность положения характерной точки (Mf), м	Описание обозначения точки на местности (при наличии)
	X	Y			
1	2	3	4	5	6
52	491714.17	2176602.99	Картометрический	0,1	-
53	491709.49	2176600.56	Картометрический	0,1	-
54	491716.20	2176576.22	Картометрический	0,1	-
55	491743.89	2176579.36	Картометрический	0,1	-
48	491757.40	2176581.58	Картометрический	0,1	-
Участок 7					
57	491149.17	2176554.94	Картометрический	0,1	-
58	491145.58	2176528.65	Картометрический	0,1	-
59	491146.32	2176525.45	Картометрический	0,1	-
60	491190.25	2176519.99	Картометрический	0,1	-
61	491190.86	2176524.05	Картометрический	0,1	-
62	491191.27	2176527.11	Картометрический	0,1	-
63	491191.35	2176530.23	Картометрический	0,1	-
64	491193.60	2176529.88	Картометрический	0,1	-
65	491194.27	2176534.22	Картометрический	0,1	-
66	491195.88	2176548.52	Картометрический	0,1	-
67	491182.79	2176550.31	Картометрический	0,1	-
68	491152.24	2176554.49	Картометрический	0,1	-
69	491150.60	2176554.72	Картометрический	0,1	-
57	491149.17	2176554.94	Картометрический	0,1	-
Участок 8					
71	485540.50	2186556.66	Картометрический	0,1	-
72	485469.33	2186521.92	Картометрический	0,1	-
73	485468.67	2186513.94	Картометрический	0,1	-
74	485471.87	2186508.01	Картометрический	0,1	-
75	485475.84	2186504.16	Картометрический	0,1	-
76	485486.56	2186499.14	Картометрический	0,1	-
77	485487.71	2186495.40	Картометрический	0,1	-
78	485486.58	2186470.04	Картометрический	0,1	-
79	485484.19	2186459.76	Картометрический	0,1	-

Раздел 2

Сведения о местоположении границ объекта

Обозначение характерных точек границ	Координаты, м		Метод определения координат характерной точки	Средняя квадратическая погрешность положения характерной точки (Mf), м	Описание обозначения точки на местности (при наличии)
	X	Y			
1	2	3	4	5	6
80	485473.01	2186439.87	Картометрический	0,1	-
81	485533.39	2186468.26	Картометрический	0,1	-
82	485574.69	2186496.21	Картометрический	0,1	-
71	485540.50	2186556.66	Картометрический	0,1	-
Участок 9					
84	491772.93	2173483.48	Картометрический	0,1	-
85	491771.69	2173494.26	Картометрический	0,1	-
86	491771.37	2173495.53	Картометрический	0,1	-
87	491765.49	2173507.52	Картометрический	0,1	-
88	491755.32	2173506.78	Картометрический	0,1	-
89	491751.01	2173506.29	Картометрический	0,1	-
90	491742.56	2173505.59	Картометрический	0,1	-
91	491739.82	2173505.09	Картометрический	0,1	-
92	491736.48	2173505.06	Картометрический	0,1	-
93	491736.06	2173503.29	Картометрический	0,1	-
94	491725.21	2173503.02	Картометрический	0,1	-
95	491725.33	2173502.84	Картометрический	0,1	-
96	491726.54	2173489.27	Картометрический	0,1	-
97	491728.19	2173477.02	Картометрический	0,1	-
98	491742.44	2173479.30	Картометрический	0,1	-
99	491742.29	2173480.42	Картометрический	0,1	-
100	491750.74	2173480.68	Картометрический	0,1	-
101	491751.82	2173481.15	Картометрический	0,1	-
102	491757.43	2173482.21	Картометрический	0,1	-
103	491763.61	2173482.65	Картометрический	0,1	-
84	491772.93	2173483.48	Картометрический	0,1	-
Участок 10					
105	491766.47	2172262.83	Картометрический	0,1	-
106	491749.93	2172299.77	Картометрический	0,1	-
107	491736.10	2172293.75	Картометрический	0,1	-

Раздел 2

Сведения о местоположении границ объекта

Обозначение характерных точек границ	Координаты, м		Метод определения координат характерной точки	Средняя квадратическая погрешность положения характерной точки (Mf), м	Описание обозначения точки на местности (при наличии)
	X	Y			
1	2	3	4	5	6
108	491721.90	2172288.06	Картометрический	0,1	-
109	491696.22	2172277.13	Картометрический	0,1	-
110	491701.45	2172266.08	Картометрический	0,1	-
111	491710.92	2172246.09	Картометрический	0,1	-
112	491714.61	2172237.33	Картометрический	0,1	-
113	491715.16	2172236.10	Картометрический	0,1	-
114	491768.23	2172258.90	Картометрический	0,1	-
105	491766.47	2172262.83	Картометрический	0,1	-
Участок 11					
116	491749.20	2173549.58	Картометрический	0,1	-
117	491804.23	2173557.70	Картометрический	0,1	-
118	491798.44	2173608.52	Картометрический	0,1	-
119	491753.40	2173602.58	Картометрический	0,1	-
120	491741.08	2173600.71	Картометрический	0,1	-
121	491745.15	2173575.08	Картометрический	0,1	-
116	491749.20	2173549.58	Картометрический	0,1	-
Участок 12					
123	485644.30	2186289.10	Картометрический	0,1	-
124	485625.96	2186321.32	Картометрический	0,1	-
125	485594.53	2186307.25	Картометрический	0,1	-
126	485585.61	2186319.10	Картометрический	0,1	-
127	485580.56	2186333.88	Картометрический	0,1	-
128	485585.97	2186340.62	Картометрический	0,1	-
129	485564.07	2186343.83	Картометрический	0,1	-
130	485563.99	2186358.80	Картометрический	0,1	-
131	485541.25	2186382.94	Картометрический	0,1	-
132	485536.57	2186378.37	Картометрический	0,1	-
133	485534.47	2186376.29	Картометрический	0,1	-
134	485505.78	2186420.43	Картометрический	0,1	-
135	485473.82	2186396.06	Картометрический	0,1	-

Раздел 2

Сведения о местоположении границ объекта

Обозначение характерных точек границ	Координаты, м		Метод определения координат характерной точки	Средняя квадратическая погрешность положения характерной точки (Mf), м	Описание обозначения точки на местности (при наличии)
	X	Y			
1	2	3	4	5	6
136	485519.82	2186350.18	Картометрический	0,1	-
137	485557.95	2186307.15	Картометрический	0,1	-
138	485547.62	2186294.91	Картометрический	0,1	-
139	485583.73	2186250.21	Картометрический	0,1	-
140	485592.52	2186246.64	Картометрический	0,1	-
141	485627.44	2186274.92	Картометрический	0,1	-
142	485639.11	2186284.38	Картометрический	0,1	-
123	485644.30	2186289.10	Картометрический	0,1	-
Участок 13					
144	490834.99	2176580.32	Картометрический	0,1	-
145	490844.54	2176530.50	Картометрический	0,1	-
146	490860.13	2176533.29	Картометрический	0,1	-
147	490869.97	2176535.07	Картометрический	0,1	-
148	490905.72	2176541.20	Картометрический	0,1	-
149	490902.47	2176555.40	Картометрический	0,1	-
150	490901.97	2176559.06	Картометрический	0,1	-
151	490895.03	2176588.89	Картометрический	0,1	-
152	490894.72	2176590.23	Картометрический	0,1	-
144	490834.99	2176580.32	Картометрический	0,1	-
Участок 14					
154	485541.04	2186000.39	Картометрический	0,1	-
155	485578.70	2186026.60	Картометрический	0,1	-
156	485585.48	2186033.25	Картометрический	0,1	-
157	485584.26	2186044.42	Картометрический	0,1	-
158	485611.08	2186071.22	Картометрический	0,1	-
159	485580.97	2186081.42	Картометрический	0,1	-
160	485556.35	2186056.29	Картометрический	0,1	-
161	485556.44	2186056.19	Картометрический	0,1	-
162	485564.24	2186044.79	Картометрический	0,1	-
163	485529.84	2186020.59	Картометрический	0,1	-

Раздел 2

Сведения о местоположении границ объекта

Обозначение характерных точек границ	Координаты, м		Метод определения координат характерной точки	Средняя квадратическая погрешность положения характерной точки (Mf), м	Описание обозначения точки на местности (при наличии)
	X	Y			
1	2	3	4	5	6
154	485541.04	2186000.39	Картометрический	0,1	-
Участок 15					
165	485154.64	2186081.52	Картометрический	0,1	-
166	485233.44	2186009.37	Картометрический	0,1	-
167	485253.72	2185982.92	Картометрический	0,1	-
168	485281.06	2185946.57	Картометрический	0,1	-
169	485334.70	2185876.51	Картометрический	0,1	-
170	485335.64	2185877.28	Картометрический	0,1	-
171	485496.27	2185991.95	Картометрический	0,1	-
172	485493.63	2185992.31	Картометрический	0,1	-
173	485491.07	2185991.90	Картометрический	0,1	-
174	485466.76	2185976.03	Картометрический	0,1	-
175	485463.28	2185981.00	Картометрический	0,1	-
176	485408.64	2185943.20	Картометрический	0,1	-
177	485394.99	2185933.69	Картометрический	0,1	-
178	485341.38	2185896.34	Картометрический	0,1	-
179	485336.96	2185894.99	Картометрический	0,1	-
180	485327.38	2185895.73	Картометрический	0,1	-
181	485304.69	2185927.89	Картометрический	0,1	-
182	485307.92	2185929.44	Картометрический	0,1	-
183	485304.00	2185935.04	Картометрический	0,1	-
184	485311.79	2185939.97	Картометрический	0,1	-
185	485305.38	2185949.61	Картометрический	0,1	-
186	485297.44	2185944.12	Картометрический	0,1	-
187	485293.36	2185950.15	Картометрический	0,1	-
188	485290.57	2185947.97	Картометрический	0,1	-
189	485268.00	2185979.31	Картометрический	0,1	-
190	485294.26	2186001.22	Картометрический	0,1	-
191	485296.53	2186003.23	Картометрический	0,1	-
192	485297.61	2186004.13	Картометрический	0,1	-

Раздел 2

Сведения о местоположении границ объекта

Обозначение характерных точек границ	Координаты, м		Метод определения координат характерной точки	Средняя квадратическая погрешность положения характерной точки (Mf), м	Описание обозначения точки на местности (при наличии)
	X	Y			
1	2	3	4	5	6
193	485292.67	2186009.27	Картометрический	0,1	-
194	485299.79	2186017.26	Картометрический	0,1	-
195	485305.87	2186024.07	Картометрический	0,1	-
196	485288.10	2186039.68	Картометрический	0,1	-
197	485277.20	2186053.47	Картометрический	0,1	-
198	485246.75	2186099.51	Картометрический	0,1	-
199	485247.13	2186107.07	Картометрический	0,1	-
200	485249.13	2186111.19	Картометрический	0,1	-
201	485239.36	2186118.96	Картометрический	0,1	-
202	485261.52	2186149.67	Картометрический	0,1	-
203	485275.45	2186138.43	Картометрический	0,1	-
204	485294.81	2186122.81	Картометрический	0,1	-
205	485297.09	2186121.86	Картометрический	0,1	-
206	485298.52	2186119.75	Картометрический	0,1	-
207	485325.70	2186097.52	Картометрический	0,1	-
208	485326.64	2186095.18	Картометрический	0,1	-
209	485328.65	2186093.72	Картометрический	0,1	-
210	485331.13	2186093.74	Картометрический	0,1	-
211	485336.98	2186088.86	Картометрический	0,1	-
212	485342.82	2186083.98	Картометрический	0,1	-
213	485349.20	2186091.70	Картометрический	0,1	-
214	485356.03	2186087.16	Картометрический	0,1	-
215	485362.24	2186082.60	Картометрический	0,1	-
216	485366.03	2186087.70	Картометрический	0,1	-
217	485369.65	2186093.08	Картометрический	0,1	-
218	485364.27	2186096.73	Картометрический	0,1	-
219	485360.11	2186099.95	Картометрический	0,1	-
220	485355.12	2186102.64	Картометрический	0,1	-
221	485361.42	2186110.62	Картометрический	0,1	-
222	485359.56	2186112.13	Картометрический	0,1	-

Раздел 2

Сведения о местоположении границ объекта

Обозначение характерных точек границ	Координаты, м		Метод определения координат характерной точки	Средняя квадратическая погрешность положения характерной точки (Mf), м	Описание обозначения точки на местности (при наличии)
	X	Y			
1	2	3	4	5	6
223	485368.08	2186121.73	Картометрический	0,1	-
224	485250.08	2186211.46	Картометрический	0,1	-
225	485156.35	2186083.86	Картометрический	0,1	-
165	485154.64	2186081.52	Картометрический	0,1	-

3. Сведения о характерных точках части (частей) границы объекта

Обозначение характерных точек границ	Координаты, м		Метод определения координат характерной точки	Средняя квадратическая погрешность положения характерной точки (Mf), м	Описание обозначения точки на местности (при наличии)
	X	Y			
1	2	3	4	5	6
-	-	-	-	-	-

Раздел 3

Сведения о местоположении измененных (уточненных) границ объекта

1. Система координат -

2. Сведения о характерных точках границ объекта

Обозначение характерных точек границ	Существующие координаты, м		Измененные (уточненные) координаты, м		Метод определения координат характерной точки	Средняя квадратическая погрешность положения характерной точки (Mf), м	Описание обозначения точки на местности (при наличии)
	X	Y	X	Y			
1	2	3	4	5	6	7	8
-	-	-	-	-	-	-	

3. Сведения о характерных точках части (частей) границы объекта

Обозначение характерных точек границ	Существующие координаты, м		Измененные (уточненные) координаты, м		Метод определения координат характерной точки	Средняя квадратическая погрешность положения характерной точки (Mf), м	Описание обозначения точки на местности (при наличии)
	X	Y	X	Y			
1	2	3	4	5	6	7	8
-	-	-	-	-	-	-	

Раздел 4
План границ объекта



Масштаб 1:1000

Условные обозначения:

- - граница объекта, местоположение которого описано
- - границы зон с особыми условиями использования территорий
- - границы земельных участков по сведениям ЕГРН
- - поворотная точка границ объекта

Подпись _____ Дата « ____ » _____ 20__ г.

Место для оттиска печати лица, составившего описание местоположения границ объекта

Раздел 4
План границ объекта



Масштаб 1:500

Условные обозначения:

- - граница объекта, местоположение которого описано
- - границы земельных участков по сведениям ЕГРН
- - поворотная точка границ объекта

Подпись _____ Дата « ____ » _____ 20__ г.

Место для оттиска печати лица, составившего описание местоположения границ объекта

Раздел 4

План границ объекта



Масштаб 1:1000

Условные обозначения:

- - граница объекта, местоположение которого описано
- - границы муниципальных образований
- - границы населенных пунктов
- - границы земельных участков по сведениям ЕГРН
- - поворотная точка границ объекта

Подпись _____ Дата « ____ » _____ 20__ г.

Место для оттиска печати лица, составившего описание местоположения границ объекта

Раздел 4

План границ объекта



Масштаб 1:500

Условные обозначения:

- - граница объекта, местоположение которого описано
- - границы зон с особыми условиями использования территорий
- - границы земельных участков по сведениям ЕГРН
- - поворотная точка границ объекта

Подпись _____ Дата « ____ » _____ 20__ г.

Место для оттиска печати лица, составившего описание местоположения границ объекта

Раздел 4
План границ объекта



Масштаб 1:1000

Условные обозначения:

- - граница объекта, местоположение которого описано
- - границы зон с особыми условиями использования территорий
- - границы земельных участков по сведениям ЕГРН
- - поворотная точка границ объекта

Подпись _____ Дата « ____ » _____ 20__ г.

Место для оттиска печати лица, составившего описание местоположения границ объекта

Раздел 4
План границ объекта



Масштаб 1:500

Условные обозначения:

- - граница объекта, местоположение которого описано
- - границы зон с особыми условиями использования территорий
- - границы земельных участков по сведениям ЕГРН
- - поворотная точка границ объекта

Подпись _____ Дата « ____ » _____ 20__ г.




Место для оттиска печати лица, составившего описание местоположения границ объекта

Раздел 4
План границ объекта



Масштаб 1:500

Условные обозначения:

-  - граница объекта, местоположение которого описано
-  - границы земельных участков по сведениям ЕГРН
-  - поворотная точка границ объекта

Подпись _____ Дата « ____ » _____ 20__ г.

Место для оттиска печати лица, составившего описание местоположения границ объекта

Раздел 4

План границ объекта



Масштаб

Условные обозначения:

- - граница объекта, местоположение которого описано
- - границы населенных пунктов
- - границы зон с особыми условиями использования территорий
- - границы земельных участков по сведениям ЕГРН
- - поворотная точка границ объекта

Подпись _____ Дата « ____ » _____ 20__ г.

Место для оттиска печати лица, составившего описание местоположения границ объекта

Раздел 4
План границ объекта



Масштаб 1:500

Условные обозначения:

- - граница объекта, местоположение которого описано
- - границы земельных участков по сведениям ЕГРН
- - поворотная точка границ объекта

Подпись _____ Дата « ____ » _____ 20__ г.

Место для оттиска печати лица, составившего описание местоположения границ объекта

Раздел 4
План границ объекта



Масштаб 1:500

Условные обозначения:

- - граница объекта, местоположение которого описано
- - границы муниципальных образований
- - границы населенных пунктов
- - границы земельных участков по сведениям ЕГРН
- - поворотная точка границ объекта

Подпись _____ Дата « ____ » _____ 20__ г.

Место для оттиска печати лица, составившего описание местоположения границ объекта

Раздел 4
План границ объекта



Масштаб 1:500

Условные обозначения:

- - граница объекта, местоположение которого описано
- - границы населенных пунктов
- - границы зон с особыми условиями использования территорий
- - границы земельных участков по сведениям ЕГРН
- - поворотная точка границ объекта

Подпись _____ Дата « ____ » _____ 20 ____ г.

Место для оттиска печати лица, составившего описание местоположения границ объекта

Раздел 4
План границ объекта



Масштаб 1:1000

Условные обозначения:

- - граница объекта, местоположение которого описано
- - границы зон с особыми условиями использования территорий
- - границы земельных участков по сведениям ЕГРН
- - поворотная точка границ объекта

Подпись _____ Дата « ____ » _____ 20 ____ г.

Место для оттиска печати лица, составившего описание местоположения границ объекта

Раздел 4
План границ объекта



Масштаб 1:500

Условные обозначения:

- - граница объекта, местоположение которого описано
- - границы земельных участков по сведениям ЕГРН
- - поворотная точка границ объекта

Подпись _____ Дата « ____ » _____ 20__ г.

Место для оттиска печати лица, составившего описание местоположения границ объекта

Раздел 4
План границ объекта



Масштаб 1:500

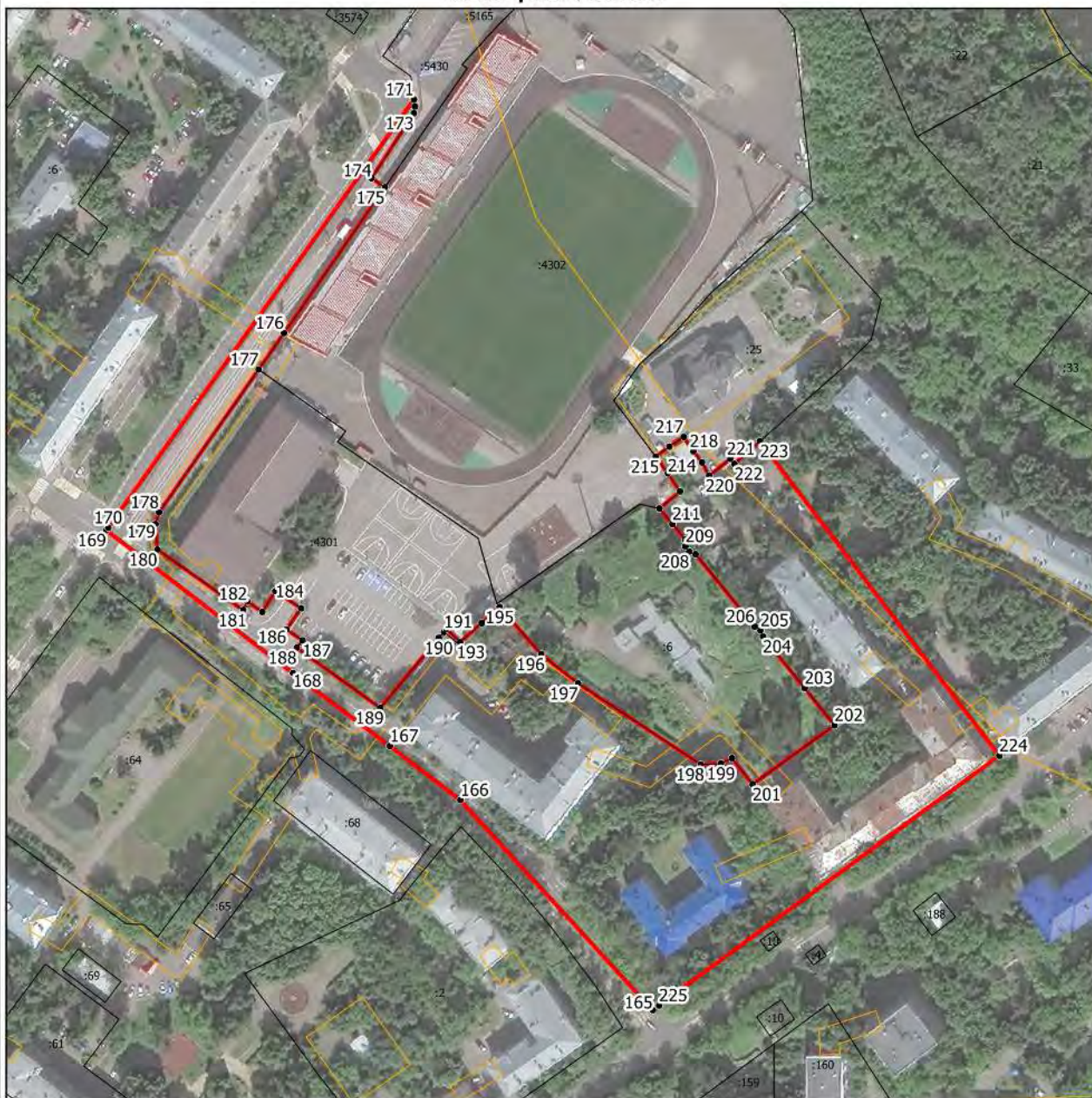
Условные обозначения:

- - граница объекта, местоположение которого описано
- - границы зон с особыми условиями использования территорий
- - границы земельных участков по сведениям ЕГРН
- - поворотная точка границ объекта

Подпись _____ Дата « ____ » _____ 20__ г.

Место для оттиска печати лица, составившего описание местоположения границ объекта

Раздел 4
План границ объекта



Масштаб 1:2000

Условные обозначения:

- - граница объекта, местоположение которого описано
- - границы зон с особыми условиями использования территорий
- - границы земельных участков по сведениям ЕГРН
- - поворотная точка границ объекта

Подпись _____ Дата « ____ » _____ 20 ____ г.

Место для оттиска печати лица, составившего описание местоположения границ объекта

ОПИСАНИЕ МЕСТОПОЛОЖЕНИЯ ГРАНИЦ

Зона многоквартирной жилой застройки Ж-1

(наименование объекта, местоположение границ которого описано (далее - объект))

Раздел 1

Сведения об объекте

№ п/п	Характеристики объекта	Описание характеристик
1	2	3
1.	Местоположение объекта	Московская область, городской округ Химки
2.	Площадь объекта +/- величина погрешности определения площади (Р +/- Дельта Р)	79932 кв. м ± 99 кв. м
3.	Иные характеристики объекта	Предельное количество этажей: 4 эт

Раздел 2

Сведения о местоположении границ объекта

1. Система координат МСК-50, зона 2

2. Сведения о характерных точках границ объекта

Обозначение характерных точек границ	Координаты, м		Метод определения координат характерной точки	Средняя квадратическая погрешность положения характерной точки (Мт), м	Описание обозначения точки на местности (при наличии)
	X	Y			
1	2	3	4	5	6
Участок 1					
1	486285.80	2180195.24	Картометрический	0,1	-
2	486287.64	2180189.95	Картометрический	0,1	-
3	486288.91	2180177.83	Картометрический	0,1	-
4	486321.26	2180159.10	Картометрический	0,1	-
5	486333.30	2180152.13	Картометрический	0,1	-
6	486363.00	2180131.44	Картометрический	0,1	-
7	486405.41	2180103.57	Картометрический	0,1	-
8	486483.34	2180054.63	Картометрический	0,1	-
9	486496.40	2180078.03	Картометрический	0,1	-
10	486505.19	2180092.85	Картометрический	0,1	-
11	486362.55	2180180.94	Картометрический	0,1	-
12	486354.19	2180184.54	Картометрический	0,1	-
13	486343.28	2180187.87	Картометрический	0,1	-
14	486324.43	2180194.83	Картометрический	0,1	-
15	486320.11	2180198.78	Картометрический	0,1	-
16	486312.22	2180205.42	Картометрический	0,1	-
17	486306.10	2180208.74	Картометрический	0,1	-
18	486303.41	2180206.93	Картометрический	0,1	-
1	486285.80	2180195.24	Картометрический	0,1	-
Участок 2					
20	485801.03	2186334.55	Картометрический	0,1	-
21	485866.40	2186316.43	Картометрический	0,1	-
22	485867.41	2186316.15	Картометрический	0,1	-
23	485902.99	2186304.63	Картометрический	0,1	-
24	485963.85	2186284.90	Картометрический	0,1	-
25	485964.22	2186293.33	Картометрический	0,1	-

Раздел 2

Сведения о местоположении границ объекта

Обозначение характерных точек границ	Координаты, м		Метод определения координат характерной точки	Средняя квадратическая погрешность положения характерной точки (Mf), м	Описание обозначения точки на местности (при наличии)
	X	Y			
1	2	3	4	5	6
26	485964.67	2186301.01	Картометрический	0,1	-
27	485965.88	2186316.36	Картометрический	0,1	-
28	485959.70	2186318.01	Картометрический	0,1	-
29	485946.90	2186322.25	Картометрический	0,1	-
30	485937.95	2186325.88	Картометрический	0,1	-
31	485927.85	2186330.14	Картометрический	0,1	-
32	485921.29	2186336.31	Картометрический	0,1	-
33	485914.64	2186342.57	Картометрический	0,1	-
34	485912.00	2186345.61	Картометрический	0,1	-
35	485901.55	2186353.74	Картометрический	0,1	-
36	485899.02	2186355.71	Картометрический	0,1	-
37	485897.81	2186353.73	Картометрический	0,1	-
38	485893.11	2186346.15	Картометрический	0,1	-
39	485875.02	2186358.81	Картометрический	0,1	-
40	485868.11	2186363.65	Картометрический	0,1	-
41	485865.45	2186365.68	Картометрический	0,1	-
42	485860.99	2186360.24	Картометрический	0,1	-
43	485844.70	2186345.10	Картометрический	0,1	-
44	485843.68	2186342.99	Картометрический	0,1	-
45	485832.58	2186334.48	Картометрический	0,1	-
46	485815.53	2186351.42	Картометрический	0,1	-
47	485807.07	2186342.15	Картометрический	0,1	-
20	485801.03	2186334.55	Картометрический	0,1	-
Участок 3					
49	492412.05	2174562.98	Картометрический	0,1	-
50	492419.79	2174562.83	Картометрический	0,1	-
51	492436.18	2174562.52	Картометрический	0,1	-
52	492436.79	2174562.53	Картометрический	0,1	-
53	492436.24	2174603.01	Картометрический	0,1	-
54	492435.83	2174632.80	Картометрический	0,1	-

Раздел 2

Сведения о местоположении границ объекта

Обозначение характерных точек границ	Координаты, м		Метод определения координат характерной точки	Средняя квадратическая погрешность положения характерной точки (Mf), м	Описание обозначения точки на местности (при наличии)
	X	Y			
1	2	3	4	5	6
55	492435.14	2174645.28	Картометрический	0,1	-
56	492441.30	2174645.37	Картометрический	0,1	-
57	492440.83	2174679.04	Картометрический	0,1	-
58	492435.68	2174680.72	Картометрический	0,1	-
59	492435.68	2174691.97	Картометрический	0,1	-
60	492420.15	2174697.04	Картометрический	0,1	-
61	492408.51	2174695.57	Картометрический	0,1	-
62	492390.88	2174671.68	Картометрический	0,1	-
63	492369.37	2174646.91	Картометрический	0,1	-
64	492366.89	2174639.71	Картометрический	0,1	-
65	492360.13	2174620.10	Картометрический	0,1	-
66	492337.26	2174600.20	Картометрический	0,1	-
67	492317.24	2174593.55	Картометрический	0,1	-
68	492317.32	2174590.87	Картометрический	0,1	-
69	492412.04	2174592.63	Картометрический	0,1	-
49	492412.05	2174562.98	Картометрический	0,1	-
Участок 4					
71	492028.22	2176675.05	Картометрический	0,1	-
72	492028.99	2176673.69	Картометрический	0,1	-
73	492047.28	2176640.85	Картометрический	0,1	-
74	492023.11	2176629.39	Картометрический	0,1	-
75	492035.34	2176604.84	Картометрический	0,1	-
76	492041.08	2176593.33	Картометрический	0,1	-
77	492062.75	2176555.71	Картометрический	0,1	-
78	492071.35	2176555.75	Картометрический	0,1	-
79	492074.01	2176549.42	Картометрический	0,1	-
80	492040.51	2176534.29	Картометрический	0,1	-
81	492040.01	2176533.37	Картометрический	0,1	-
82	491985.48	2176514.34	Картометрический	0,1	-
83	491988.48	2176510.55	Картометрический	0,1	-

Раздел 2

Сведения о местоположении границ объекта

Обозначение характерных точек границ	Координаты, м		Метод определения координат характерной точки	Средняя квадратическая погрешность положения характерной точки (Mf), м	Описание обозначения точки на местности (при наличии)
	X	Y			
1	2	3	4	5	6
84	491993.07	2176512.43	Картометрический	0,1	-
85	491993.35	2176511.78	Картометрический	0,1	-
86	492000.28	2176514.37	Картометрический	0,1	-
87	492018.73	2176521.07	Картометрический	0,1	-
88	492045.33	2176530.73	Картометрический	0,1	-
89	492054.24	2176503.06	Картометрический	0,1	-
90	492069.94	2176506.90	Картометрический	0,1	-
91	492073.60	2176469.19	Картометрический	0,1	-
92	492042.29	2176458.57	Картометрический	0,1	-
93	492043.34	2176455.99	Картометрический	0,1	-
94	492041.00	2176453.13	Картометрический	0,1	-
95	492005.23	2176446.76	Картометрический	0,1	-
96	492005.04	2176449.32	Картометрический	0,1	-
97	492003.17	2176452.92	Картометрический	0,1	-
98	492001.94	2176454.05	Картометрический	0,1	-
99	492003.31	2176446.41	Картометрический	0,1	-
100	492006.64	2176397.07	Картометрический	0,1	-
101	492008.06	2176385.88	Картометрический	0,1	-
102	492006.80	2176378.67	Картометрический	0,1	-
103	492000.16	2176335.48	Картометрический	0,1	-
104	492062.24	2176328.85	Картометрический	0,1	-
105	492065.56	2176329.85	Картометрический	0,1	-
106	492145.52	2176320.13	Картометрический	0,1	-
107	492163.35	2176319.47	Картометрический	0,1	-
108	492167.20	2176318.06	Картометрический	0,1	-
109	492216.51	2176315.66	Картометрический	0,1	-
110	492231.13	2176310.82	Картометрический	0,1	-
111	492265.63	2176332.54	Картометрический	0,1	-
112	492268.86	2176387.09	Картометрический	0,1	-
113	492190.91	2176423.68	Картометрический	0,1	-

Раздел 2

Сведения о местоположении границ объекта

Обозначение характерных точек границ	Координаты, м		Метод определения координат характерной точки	Средняя квадратическая погрешность положения характерной точки (Mf), м	Описание обозначения точки на местности (при наличии)
	X	Y			
1	2	3	4	5	6
114	492144.85	2176533.21	Картометрический	0,1	-
115	492108.52	2176590.24	Картометрический	0,1	-
116	492111.16	2176598.73	Картометрический	0,1	-
117	492108.80	2176612.07	Картометрический	0,1	-
118	492103.83	2176616.34	Картометрический	0,1	-
119	492093.01	2176620.28	Картометрический	0,1	-
120	492103.63	2176625.02	Картометрический	0,1	-
121	492138.35	2176640.52	Картометрический	0,1	-
122	492141.03	2176641.71	Картометрический	0,1	-
123	492194.19	2176673.60	Картометрический	0,1	-
124	492208.93	2176682.45	Картометрический	0,1	-
125	492205.51	2176688.50	Картометрический	0,1	-
126	492204.25	2176690.82	Картометрический	0,1	-
127	492194.56	2176708.68	Картометрический	0,1	-
128	492183.67	2176728.75	Картометрический	0,1	-
129	492181.02	2176733.63	Картометрический	0,1	-
130	492175.18	2176744.39	Картометрический	0,1	-
131	492171.43	2176751.31	Картометрический	0,1	-
132	492169.80	2176754.32	Картометрический	0,1	-
133	492098.73	2176714.44	Картометрический	0,1	-
134	492052.75	2176687.57	Картометрический	0,1	-
135	492052.35	2176687.36	Картометрический	0,1	-
136	492052.14	2176687.25	Картометрический	0,1	-
71	492028.22	2176675.05	Картометрический	0,1	-
138	492128.20	2176418.29	Картометрический	0,1	-
139	492137.59	2176392.59	Картометрический	0,1	-
140	492111.89	2176382.70	Картометрический	0,1	-
141	492102.00	2176407.91	Картометрический	0,1	-
138	492128.20	2176418.29	Картометрический	0,1	-

Раздел 2

Сведения о местоположении границ объекта

3. Сведения о характерных точках части (частей) границы объекта

Обозначение характерных точек границ	Координаты, м		Метод определения координат характерной точки	Средняя квадратическая погрешность положения характерной точки (M _t), м	Описание обозначения точки на местности (при наличии)
	X	Y			
1	2	3	4	5	6
-	-	-	-	-	-

Раздел 3

Сведения о местоположении измененных (уточненных) границ объекта

1. Система координат -

2. Сведения о характерных точках границ объекта

Обозначение характерных точек границ	Существующие координаты, м		Измененные (уточненные) координаты, м		Метод определения координат характерной точки	Средняя квадратическая погрешность положения характерной точки (Mf), м	Описание обозначения точки на местности (при наличии)
	X	Y	X	Y			
1	2	3	4	5	6	7	8
-	-	-	-	-	-	-	

3. Сведения о характерных точках части (частей) границы объекта

Обозначение характерных точек границ	Существующие координаты, м		Измененные (уточненные) координаты, м		Метод определения координат характерной точки	Средняя квадратическая погрешность положения характерной точки (Mf), м	Описание обозначения точки на местности (при наличии)
	X	Y	X	Y			
1	2	3	4	5	6	7	8
-	-	-	-	-	-	-	

Раздел 4
План границ объекта



Масштаб 1:1500

Условные обозначения:

- - граница объекта, местоположение которого описано
- - границы населенных пунктов
- - границы земельных участков по сведениям ЕГРН
- - поворотная точка границ объекта

Подпись _____ Дата « ____ » _____ 20 ____ г.

Место для оттиска печати лица, составившего описание местоположения границ объекта

Раздел 4
План границ объекта



Масштаб 1:1000

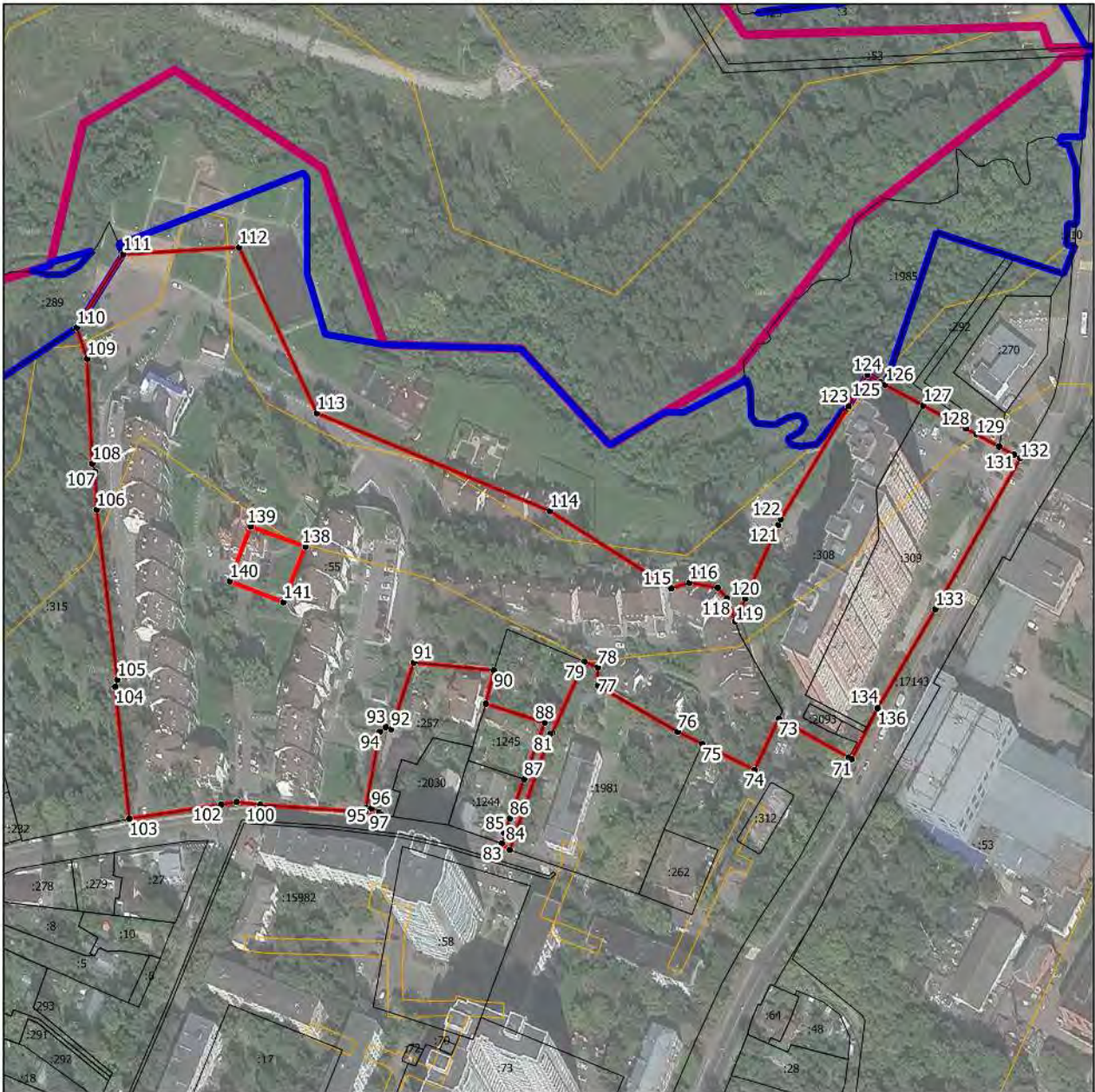
Условные обозначения:

- - граница объекта, местоположение которого описано
- - границы населенных пунктов
- - границы зон с особыми условиями использования территорий
- - границы земельных участков по сведениям ЕГРН
- - поворотная точка границ объекта

Подпись _____ Дата « ____ » _____ 20 __ г.

Место для оттиска печати лица, составившего описание местоположения границ объекта

Раздел 4
План границ объекта



Масштаб 1:2500

Условные обозначения:

- - граница объекта, местоположение которого описано
- - границы муниципальных образований
- - границы населенных пунктов
- - границы зон с особыми условиями использования территорий
- - границы земельных участков по сведениям ЕГРН
- - поворотная точка границ объекта

Подпись _____ Дата « ____ » _____ 20 ____ г.

Место для оттиска печати лица, составившего описание местоположения границ объекта

ОПИСАНИЕ МЕСТОПОЛОЖЕНИЯ ГРАНИЦ

Зона многоквартирной жилой застройки Ж-1

(наименование объекта, местоположение границ которого описано (далее - объект))

Раздел 1

Сведения об объекте

№ п/п	Характеристики объекта	Описание характеристик
1	2	3
1.	Местоположение объекта	Московская область, городской округ Химки
2.	Площадь объекта +/- величина погрешности определения площади (Р +/- Дельта Р)	783094 кв. м ± 310 кв. м
3.	Иные характеристики объекта	Предельное количество этажей: 5 эт

Раздел 2

Сведения о местоположении границ объекта

1. Система координат МСК-50, зона 2

2. Сведения о характерных точках границ объекта

Обозначение характерных точек границ	Координаты, м		Метод определения координат характерной точки	Средняя квадратическая погрешность положения характерной точки (Мт), м	Описание обозначения точки на местности (при наличии)
	X	Y			
1	2	3	4	5	6
Участок 1					
1	485647.78	2179028.32	Картометрический	0,1	-
2	485623.57	2179038.18	Картометрический	0,1	-
3	485628.39	2179049.68	Картометрический	0,1	-
4	485623.02	2179051.59	Картометрический	0,1	-
5	485560.07	2179074.03	Картометрический	0,1	-
6	485554.41	2179047.89	Картометрический	0,1	-
7	485542.56	2178993.20	Картометрический	0,1	-
8	485541.31	2178993.22	Картометрический	0,1	-
9	485540.95	2178968.16	Картометрический	0,1	-
10	485537.52	2178965.97	Картометрический	0,1	-
11	485559.76	2178904.17	Картометрический	0,1	-
12	485564.75	2178885.74	Картометрический	0,1	-
13	485565.16	2178866.75	Картометрический	0,1	-
14	485567.62	2178812.17	Картометрический	0,1	-
15	485480.88	2178796.08	Картометрический	0,1	-
16	485477.63	2178793.66	Картометрический	0,1	-
17	485473.18	2178790.36	Картометрический	0,1	-
18	485474.22	2178784.63	Картометрический	0,1	-
19	485465.70	2178783.06	Картометрический	0,1	-
20	485462.93	2178782.11	Картометрический	0,1	-
21	485456.85	2178776.11	Картометрический	0,1	-
22	485452.72	2178768.59	Картометрический	0,1	-
23	485451.67	2178763.44	Картометрический	0,1	-
24	485451.90	2178756.34	Картометрический	0,1	-
25	485464.27	2178668.34	Картометрический	0,1	-
26	485464.97	2178665.44	Картометрический	0,1	-

Раздел 2

Сведения о местоположении границ объекта

Обозначение характерных точек границ	Координаты, м		Метод определения координат характерной точки	Средняя квадратическая погрешность положения характерной точки (Mf), м	Описание обозначения точки на местности (при наличии)
	X	Y			
1	2	3	4	5	6
27	485468.91	2178661.17	Картометрический	0,1	-
28	485470.50	2178658.09	Картометрический	0,1	-
29	485775.86	2178735.15	Картометрический	0,1	-
30	485779.73	2178736.11	Картометрический	0,1	-
31	485800.27	2178741.25	Картометрический	0,1	-
32	485802.25	2178745.62	Картометрический	0,1	-
33	485804.09	2178754.74	Картометрический	0,1	-
34	485802.85	2178764.32	Картометрический	0,1	-
35	485807.08	2178763.02	Картометрический	0,1	-
36	485824.20	2178792.54	Картометрический	0,1	-
37	485832.15	2178795.72	Картометрический	0,1	-
38	485817.08	2178800.92	Картометрический	0,1	-
39	485812.09	2178861.56	Картометрический	0,1	-
40	485803.12	2178964.55	Картометрический	0,1	-
41	485753.28	2178985.27	Картометрический	0,1	-
42	485717.81	2178999.82	Картометрический	0,1	-
43	485717.80	2178997.93	Картометрический	0,1	-
44	485718.95	2178944.55	Картометрический	0,1	-
45	485715.24	2178946.94	Картометрический	0,1	-
46	485699.56	2178948.74	Картометрический	0,1	-
47	485698.41	2178948.87	Картометрический	0,1	-
48	485678.90	2178950.02	Картометрический	0,1	-
49	485662.82	2178948.78	Картометрический	0,1	-
50	485641.31	2178943.07	Картометрический	0,1	-
51	485642.31	2178949.59	Картометрический	0,1	-
52	485641.63	2178991.49	Картометрический	0,1	-
53	485647.09	2179024.15	Картометрический	0,1	-
1	485647.78	2179028.32	Картометрический	0,1	-
55	485786.28	2178861.63	Картометрический	0,1	-
56	485770.03	2178861.68	Картометрический	0,1	-

Раздел 2

Сведения о местоположении границ объекта

Обозначение характерных точек границ	Координаты, м		Метод определения координат характерной точки	Средняя квадратическая погрешность положения характерной точки (Mf), м	Описание обозначения точки на местности (при наличии)
	X	Y			
1	2	3	4	5	6
57	485766.20	2178872.23	Картометрический	0,1	-
58	485763.05	2178878.96	Картометрический	0,1	-
59	485755.89	2178894.05	Картометрический	0,1	-
60	485755.71	2178894.62	Картометрический	0,1	-
61	485755.76	2178895.21	Картометрический	0,1	-
62	485756.44	2178896.91	Картометрический	0,1	-
63	485757.12	2178897.92	Картометрический	0,1	-
64	485757.92	2178898.85	Картометрический	0,1	-
65	485758.89	2178899.61	Картометрический	0,1	-
66	485760.37	2178900.47	Картометрический	0,1	-
67	485774.30	2178906.67	Картометрический	0,1	-
68	485778.55	2178907.08	Картометрический	0,1	-
69	485780.97	2178907.00	Картометрический	0,1	-
70	485784.66	2178906.36	Картометрический	0,1	-
71	485785.32	2178891.45	Картометрический	0,1	-
72	485786.14	2178869.40	Картометрический	0,1	-
73	485786.28	2178864.09	Картометрический	0,1	-
55	485786.28	2178861.63	Картометрический	0,1	-
75	485805.89	2178914.65	Картометрический	0,1	-
76	485784.48	2178910.48	Картометрический	0,1	-
77	485784.51	2178909.53	Картометрический	0,1	-
78	485775.67	2178911.42	Картометрический	0,1	-
79	485774.14	2178910.13	Картометрический	0,1	-
80	485772.65	2178909.33	Картометрический	0,1	-
81	485763.95	2178905.44	Картометрический	0,1	-
82	485763.87	2178918.48	Картометрический	0,1	-
83	485763.68	2178940.52	Картометрический	0,1	-
84	485763.66	2178943.01	Картометрический	0,1	-
85	485777.53	2178960.46	Картометрический	0,1	-
86	485777.65	2178966.60	Картометрический	0,1	-

Раздел 2

Сведения о местоположении границ объекта

Обозначение характерных точек границ	Координаты, м		Метод определения координат характерной точки	Средняя квадратическая погрешность положения характерной точки (Mf), м	Описание обозначения точки на местности (при наличии)
	X	Y			
1	2	3	4	5	6
87	485801.80	2178960.21	Картометрический	0,1	-
75	485805.89	2178914.65	Картометрический	0,1	-
89	485677.41	2178946.10	Картометрический	0,1	-
90	485698.16	2178945.04	Картометрический	0,1	-
91	485713.99	2178942.88	Картометрический	0,1	-
92	485720.05	2178938.93	Картометрический	0,1	-
93	485732.24	2178923.59	Картометрический	0,1	-
94	485740.32	2178911.10	Картометрический	0,1	-
95	485748.37	2178898.02	Картометрический	0,1	-
96	485757.52	2178878.51	Картометрический	0,1	-
97	485765.98	2178859.15	Картометрический	0,1	-
98	485673.46	2178870.38	Картометрический	0,1	-
99	485613.45	2178901.03	Картометрический	0,1	-
100	485613.98	2178909.76	Картометрический	0,1	-
101	485615.22	2178917.01	Картометрический	0,1	-
102	485619.49	2178927.50	Картометрический	0,1	-
103	485626.65	2178934.30	Картометрический	0,1	-
104	485634.99	2178937.27	Картометрический	0,1	-
105	485663.53	2178944.82	Картометрический	0,1	-
89	485677.41	2178946.10	Картометрический	0,1	-
Участок 2					
107	490950.83	2175050.82	Картометрический	0,1	-
108	491015.13	2175080.61	Картометрический	0,1	-
109	490998.66	2175118.88	Картометрический	0,1	-
110	490984.84	2175153.82	Картометрический	0,1	-
111	490978.44	2175149.95	Картометрический	0,1	-
112	490973.92	2175147.72	Картометрический	0,1	-
113	490965.22	2175141.54	Картометрический	0,1	-
114	490925.65	2175124.63	Картометрический	0,1	-
115	490905.84	2175116.85	Картометрический	0,1	-

Раздел 2

Сведения о местоположении границ объекта

Обозначение характерных точек границ	Координаты, м		Метод определения координат характерной точки	Средняя квадратическая погрешность положения характерной точки (Mf), м	Описание обозначения точки на местности (при наличии)
	X	Y			
1	2	3	4	5	6
116	490935.30	2175043.63	Картометрический	0,1	-
107	490950.83	2175050.82	Картометрический	0,1	-
Участок 3					
118	490187.13	2175783.26	Картометрический	0,1	-
119	490174.64	2175773.57	Картометрический	0,1	-
120	489977.03	2175620.38	Картометрический	0,1	-
121	490014.37	2175602.16	Картометрический	0,1	-
122	490137.04	2175707.56	Картометрический	0,1	-
123	490147.96	2175702.04	Картометрический	0,1	-
124	490174.80	2175723.88	Картометрический	0,1	-
125	490174.41	2175724.87	Картометрический	0,1	-
126	490209.52	2175752.14	Картометрический	0,1	-
127	490190.96	2175777.03	Картометрический	0,1	-
118	490187.13	2175783.26	Картометрический	0,1	-
Участок 4					
129	485687.12	2179952.96	Картометрический	0,1	-
130	485681.47	2179962.45	Картометрический	0,1	-
131	485662.54	2179990.56	Картометрический	0,1	-
132	485647.35	2180012.84	Картометрический	0,1	-
133	485640.84	2180018.77	Картометрический	0,1	-
134	485633.58	2180020.73	Картометрический	0,1	-
135	485624.11	2180010.24	Картометрический	0,1	-
136	485597.82	2179974.38	Картометрический	0,1	-
137	485555.40	2179916.49	Картометрический	0,1	-
138	485523.50	2179872.97	Картометрический	0,1	-
139	485522.39	2179871.60	Картометрический	0,1	-
140	485508.02	2179855.77	Картометрический	0,1	-
141	485506.95	2179849.38	Картометрический	0,1	-
142	485536.65	2179779.36	Картометрический	0,1	-
143	485539.87	2179775.47	Картометрический	0,1	-

Раздел 2

Сведения о местоположении границ объекта

Обозначение характерных точек границ	Координаты, м		Метод определения координат характерной точки	Средняя квадратическая погрешность положения характерной точки (Mf), м	Описание обозначения точки на местности (при наличии)
	X	Y			
1	2	3	4	5	6
144	485548.93	2179764.94	Картометрический	0,1	-
145	485590.52	2179821.52	Картометрический	0,1	-
146	485667.51	2179926.28	Картометрический	0,1	-
129	485687.12	2179952.96	Картометрический	0,1	-
Участок 5					
148	490556.97	2176014.55	Картометрический	0,1	-
149	490695.22	2176082.24	Картометрический	0,1	-
150	490635.64	2176238.80	Картометрический	0,1	-
151	490537.52	2176205.66	Картометрический	0,1	-
152	490472.91	2176190.76	Картометрический	0,1	-
148	490556.97	2176014.55	Картометрический	0,1	-
154	490604.98	2176180.52	Картометрический	0,1	-
155	490626.61	2176135.29	Картометрический	0,1	-
156	490629.85	2176136.64	Картометрический	0,1	-
157	490637.04	2176120.69	Картометрический	0,1	-
158	490614.13	2176110.86	Картометрический	0,1	-
159	490612.98	2176111.38	Картометрический	0,1	-
160	490608.39	2176109.29	Картометрический	0,1	-
161	490608.09	2176108.35	Картометрический	0,1	-
162	490589.03	2176100.27	Картометрический	0,1	-
163	490585.96	2176106.69	Картометрический	0,1	-
164	490579.57	2176103.95	Картометрический	0,1	-
165	490570.96	2176125.62	Картометрический	0,1	-
166	490570.69	2176128.45	Картометрический	0,1	-
167	490568.24	2176133.81	Картометрический	0,1	-
168	490566.78	2176135.72	Картометрический	0,1	-
169	490557.34	2176159.51	Картометрический	0,1	-
154	490604.98	2176180.52	Картометрический	0,1	-
Участок 6					
171	490312.19	2175833.79	Картометрический	0,1	-

Раздел 2

Сведения о местоположении границ объекта

Обозначение характерных точек границ	Координаты, м		Метод определения координат характерной точки	Средняя квадратическая погрешность положения характерной точки (Mf), м	Описание обозначения точки на местности (при наличии)
	X	Y			
1	2	3	4	5	6
172	490308.44	2175877.29	Картометрический	0,1	-
173	490245.19	2175828.94	Картометрический	0,1	-
174	490251.45	2175823.27	Картометрический	0,1	-
175	490251.73	2175822.58	Картометрический	0,1	-
176	490271.45	2175803.45	Картометрический	0,1	-
171	490312.19	2175833.79	Картометрический	0,1	-
Участок 7					
178	492048.41	2174224.57	Картометрический	0,1	-
179	491999.06	2174139.21	Картометрический	0,1	-
180	491964.11	2174201.29	Картометрический	0,1	-
181	491952.78	2174195.85	Картометрический	0,1	-
182	491943.52	2174190.68	Картометрический	0,1	-
183	491929.84	2174183.09	Картометрический	0,1	-
184	491921.22	2174178.46	Картометрический	0,1	-
185	491919.77	2174177.68	Картометрический	0,1	-
186	491910.75	2174172.69	Картометрический	0,1	-
187	491895.77	2174163.99	Картометрический	0,1	-
188	491889.24	2174160.26	Картометрический	0,1	-
189	491884.43	2174157.66	Картометрический	0,1	-
190	491895.94	2174135.98	Картометрический	0,1	-
191	491907.96	2174113.36	Картометрический	0,1	-
192	491952.60	2174029.30	Картометрический	0,1	-
193	491955.02	2174026.16	Картометрический	0,1	-
194	492175.00	2174113.86	Картометрический	0,1	-
195	492176.13	2174114.56	Картометрический	0,1	-
196	492192.98	2174120.90	Картометрический	0,1	-
197	492332.74	2174177.49	Картометрический	0,1	-
198	492322.36	2174316.23	Картометрический	0,1	-
199	492312.90	2174320.09	Картометрический	0,1	-
200	492311.30	2174318.81	Картометрический	0,1	-

Раздел 2

Сведения о местоположении границ объекта

Обозначение характерных точек границ	Координаты, м		Метод определения координат характерной точки	Средняя квадратическая погрешность положения характерной точки (Mf), м	Описание обозначения точки на местности (при наличии)
	X	Y			
1	2	3	4	5	6
201	492285.75	2174319.00	Картометрический	0,1	-
202	492284.81	2174319.00	Картометрический	0,1	-
203	492269.23	2174319.09	Картометрический	0,1	-
204	492262.58	2174319.13	Картометрический	0,1	-
205	492259.19	2174319.24	Картометрический	0,1	-
206	492243.72	2174319.77	Картометрический	0,1	-
207	492240.09	2174319.88	Картометрический	0,1	-
208	492234.69	2174320.07	Картометрический	0,1	-
209	492202.99	2174318.75	Картометрический	0,1	-
210	492201.75	2174316.88	Картометрический	0,1	-
211	492135.08	2174365.77	Картометрический	0,1	-
212	492117.20	2174341.37	Картометрический	0,1	-
213	492156.34	2174312.66	Картометрический	0,1	-
214	492131.76	2174270.82	Картометрический	0,1	-
215	492130.57	2174258.78	Картометрический	0,1	-
216	492138.80	2174185.66	Картометрический	0,1	-
217	492070.09	2174161.17	Картометрический	0,1	-
218	492060.31	2174169.05	Картометрический	0,1	-
219	492048.32	2174220.06	Картометрический	0,1	-
178	492048.41	2174224.57	Картометрический	0,1	-
221	492080.51	2174148.48	Картометрический	0,1	-
222	492101.56	2174089.63	Картометрический	0,1	-
223	492085.24	2174083.12	Картометрический	0,1	-
224	492083.00	2174088.57	Картометрический	0,1	-
225	492072.71	2174100.47	Картометрический	0,1	-
226	492058.72	2174139.57	Картометрический	0,1	-
221	492080.51	2174148.48	Картометрический	0,1	-
Участок 8					
228	491400.76	2176233.27	Картометрический	0,1	-
229	491399.13	2176232.58	Картометрический	0,1	-

Раздел 2

Сведения о местоположении границ объекта

Обозначение характерных точек границ	Координаты, м		Метод определения координат характерной точки	Средняя квадратическая погрешность положения характерной точки (Mf), м	Описание обозначения точки на местности (при наличии)
	X	Y			
1	2	3	4	5	6
230	491393.17	2176230.40	Картометрический	0,1	-
231	491393.08	2176230.64	Картометрический	0,1	-
232	491367.91	2176219.95	Картометрический	0,1	-
233	491368.26	2176219.01	Картометрический	0,1	-
234	491336.55	2176206.24	Картометрический	0,1	-
235	491335.30	2176205.93	Картометрический	0,1	-
236	491335.14	2176206.40	Картометрический	0,1	-
237	491329.27	2176204.33	Картометрический	0,1	-
238	491308.10	2176197.22	Картометрический	0,1	-
239	491313.43	2176181.33	Картометрический	0,1	-
240	491314.11	2176178.31	Картометрический	0,1	-
241	491316.34	2176170.51	Картометрический	0,1	-
242	491336.21	2176109.65	Картометрический	0,1	-
243	491336.47	2176108.92	Картометрический	0,1	-
244	491374.02	2176125.43	Картометрический	0,1	-
245	491346.19	2176181.48	Картометрический	0,1	-
246	491363.16	2176188.97	Картометрический	0,1	-
247	491386.80	2176199.57	Картометрический	0,1	-
248	491402.01	2176206.69	Картометрический	0,1	-
249	491407.68	2176209.18	Картометрический	0,1	-
250	491408.51	2176209.54	Картометрический	0,1	-
251	491409.65	2176210.70	Картометрический	0,1	-
252	491404.94	2176223.34	Картометрический	0,1	-
228	491400.76	2176233.27	Картометрический	0,1	-
Участок 9					
254	491527.88	2176179.64	Картометрический	0,1	-
255	491534.27	2176166.00	Картометрический	0,1	-
256	491549.49	2176172.70	Картометрический	0,1	-
257	491542.90	2176185.83	Картометрический	0,1	-
254	491527.88	2176179.64	Картометрический	0,1	-

Раздел 2

Сведения о местоположении границ объекта

Обозначение характерных точек границ	Координаты, м		Метод определения координат характерной точки	Средняя квадратическая погрешность положения характерной точки (Mf), м	Описание обозначения точки на местности (при наличии)
	X	Y			
1	2	3	4	5	6
Участок 10					
259	491568.01	2177375.22	Картометрический	0,1	-
260	491634.68	2177388.32	Картометрический	0,1	-
261	491640.43	2177385.86	Картометрический	0,1	-
262	491640.02	2177399.20	Картометрический	0,1	-
263	491639.02	2177412.25	Картометрический	0,1	-
264	491621.03	2177490.06	Картометрический	0,1	-
265	491603.04	2177567.84	Картометрический	0,1	-
266	491601.24	2177578.21	Картометрический	0,1	-
267	491596.64	2177580.05	Картометрический	0,1	-
268	491513.50	2177565.21	Картометрический	0,1	-
269	491541.55	2177518.02	Картометрический	0,1	-
270	491549.02	2177506.05	Картометрический	0,1	-
271	491570.68	2177415.57	Картометрический	0,1	-
272	491506.08	2177400.74	Картометрический	0,1	-
273	491532.74	2177379.21	Картометрический	0,1	-
274	491536.05	2177376.56	Картометрический	0,1	-
259	491568.01	2177375.22	Картометрический	0,1	-
Участок 11					
276	484271.71	2187172.28	Картометрический	0,1	-
277	484136.95	2186913.00	Картометрический	0,1	-
278	484269.40	2186846.46	Картометрический	0,1	-
279	484392.71	2187081.28	Картометрический	0,1	-
280	484357.78	2187098.30	Картометрический	0,1	-
276	484271.71	2187172.28	Картометрический	0,1	-
282	484225.78	2187080.61	Картометрический	0,1	-
283	484305.18	2187039.87	Картометрический	0,1	-
284	484300.24	2187030.00	Картометрический	0,1	-
285	484301.26	2187029.55	Картометрический	0,1	-
286	484297.26	2187020.41	Картометрический	0,1	-

Раздел 2

Сведения о местоположении границ объекта

Обозначение характерных точек границ	Координаты, м		Метод определения координат характерной точки	Средняя квадратическая погрешность положения характерной точки (Mf), м	Описание обозначения точки на местности (при наличии)
	X	Y			
1	2	3	4	5	6
287	484296.00	2187020.96	Картометрический	0,1	-
288	484280.51	2186989.48	Картометрический	0,1	-
289	484261.08	2186947.60	Картометрический	0,1	-
290	484178.29	2186985.62	Картометрический	0,1	-
282	484225.78	2187080.61	Картометрический	0,1	-
Участок 12					
292	491045.82	2177844.47	Картометрический	0,1	-
293	491048.65	2177844.65	Картометрический	0,1	-
294	491051.81	2177844.86	Картометрический	0,1	-
295	491049.84	2177871.32	Картометрический	0,1	-
296	491048.89	2177884.05	Картометрический	0,1	-
297	491048.56	2177888.41	Картометрический	0,1	-
298	491074.72	2177888.66	Картометрический	0,1	-
299	491079.45	2177891.55	Картометрический	0,1	-
300	491082.52	2177896.58	Картометрический	0,1	-
301	491085.53	2177906.71	Картометрический	0,1	-
302	491087.33	2177910.55	Картометрический	0,1	-
303	491089.54	2177912.22	Картометрический	0,1	-
304	491106.78	2177913.49	Картометрический	0,1	-
305	491115.64	2177914.96	Картометрический	0,1	-
306	491150.61	2177916.59	Картометрический	0,1	-
307	491158.76	2177919.44	Картометрический	0,1	-
308	491192.17	2177939.67	Картометрический	0,1	-
309	491197.74	2177949.10	Картометрический	0,1	-
310	491200.77	2177964.87	Картометрический	0,1	-
311	491206.07	2177976.06	Картометрический	0,1	-
312	491212.07	2177989.19	Картометрический	0,1	-
313	491217.55	2177992.87	Картометрический	0,1	-
314	491237.89	2177989.89	Картометрический	0,1	-
315	491253.85	2177991.58	Картометрический	0,1	-

Раздел 2

Сведения о местоположении границ объекта

Обозначение характерных точек границ	Координаты, м		Метод определения координат характерной точки	Средняя квадратическая погрешность положения характерной точки (Mf), м	Описание обозначения точки на местности (при наличии)
	X	Y			
1	2	3	4	5	6
316	491269.63	2178035.14	Картометрический	0,1	-
317	491235.42	2178046.76	Картометрический	0,1	-
318	491236.17	2178049.54	Картометрический	0,1	-
319	491244.16	2178071.86	Картометрический	0,1	-
320	491193.31	2178093.98	Картометрический	0,1	-
321	491180.00	2178062.16	Картометрический	0,1	-
322	491171.05	2178065.56	Картометрический	0,1	-
323	491185.69	2178104.26	Картометрический	0,1	-
324	491095.37	2178146.88	Картометрический	0,1	-
325	491081.89	2178113.67	Картометрический	0,1	-
326	490995.44	2177926.29	Картометрический	0,1	-
327	490994.26	2177889.68	Картометрический	0,1	-
328	491000.23	2177887.95	Картометрический	0,1	-
329	491042.55	2177888.36	Картометрический	0,1	-
330	491042.87	2177884.05	Картометрический	0,1	-
331	491043.82	2177871.31	Картометрический	0,1	-
292	491045.82	2177844.47	Картометрический	0,1	-
333	491059.79	2178059.60	Картометрический	0,1	-
334	491116.33	2178034.22	Картометрический	0,1	-
335	491168.14	2178010.96	Картометрический	0,1	-
336	491148.35	2177954.09	Картометрический	0,1	-
337	491080.70	2177954.15	Картометрический	0,1	-
338	491013.88	2177951.22	Картометрический	0,1	-
333	491059.79	2178059.60	Картометрический	0,1	-
Участок 13					
340	484243.36	2179038.95	Картометрический	0,1	-
341	484264.28	2179044.45	Картометрический	0,1	-
342	484267.58	2179045.53	Картометрический	0,1	-
343	484273.43	2179023.91	Картометрический	0,1	-
344	484300.22	2179031.16	Картометрический	0,1	-

Раздел 2

Сведения о местоположении границ объекта

Обозначение характерных точек границ	Координаты, м		Метод определения координат характерной точки	Средняя квадратическая погрешность положения характерной точки (Mf), м	Описание обозначения точки на местности (при наличии)
	X	Y			
1	2	3	4	5	6
345	484306.50	2179008.00	Картометрический	0,1	-
346	484279.70	2179000.75	Картометрический	0,1	-
347	484282.07	2178989.52	Картометрический	0,1	-
348	484264.28	2178984.47	Картометрический	0,1	-
349	484260.67	2178983.27	Картометрический	0,1	-
350	484282.91	2178908.04	Картометрический	0,1	-
351	484506.56	2178910.36	Картометрический	0,1	-
352	484501.63	2178971.28	Картометрический	0,1	-
353	484477.37	2178999.96	Картометрический	0,1	-
354	484472.90	2179086.42	Картометрический	0,1	-
355	484472.66	2179091.00	Картометрический	0,1	-
356	484471.92	2179105.34	Картометрический	0,1	-
357	484471.37	2179115.86	Картометрический	0,1	-
358	484430.51	2179098.47	Картометрический	0,1	-
359	484427.09	2179105.25	Картометрический	0,1	-
360	484380.94	2179094.45	Картометрический	0,1	-
361	484369.13	2179096.57	Картометрический	0,1	-
362	484238.54	2179060.88	Картометрический	0,1	-
340	484243.36	2179038.95	Картометрический	0,1	-
Участок 14					
364	492941.82	2175158.84	Картометрический	0,1	-
365	492939.37	2175161.02	Картометрический	0,1	-
366	492940.95	2175161.44	Картометрический	0,1	-
367	492939.92	2175164.51	Картометрический	0,1	-
368	492918.37	2175159.37	Картометрический	0,1	-
369	492903.26	2175150.28	Картометрический	0,1	-
370	492825.14	2175113.80	Картометрический	0,1	-
371	492822.13	2175111.63	Картометрический	0,1	-
372	492812.99	2175107.07	Картометрический	0,1	-
373	492820.49	2175094.40	Картометрический	0,1	-

Раздел 2

Сведения о местоположении границ объекта

Обозначение характерных точек границ	Координаты, м		Метод определения координат характерной точки	Средняя квадратическая погрешность положения характерной точки (Mf), м	Описание обозначения точки на местности (при наличии)
	X	Y			
1	2	3	4	5	6
374	492676.60	2175014.10	Картометрический	0,1	-
375	492643.17	2174992.38	Картометрический	0,1	-
376	492628.17	2174975.05	Картометрический	0,1	-
377	492627.57	2174973.75	Картометрический	0,1	-
378	492646.74	2174974.44	Картометрический	0,1	-
379	492652.18	2174975.08	Картометрический	0,1	-
380	492655.04	2174975.98	Картометрический	0,1	-
381	492669.24	2174982.25	Картометрический	0,1	-
382	492683.58	2174984.41	Картометрический	0,1	-
383	492697.35	2174988.41	Картометрический	0,1	-
384	492716.72	2174992.64	Картометрический	0,1	-
385	492740.71	2174995.37	Картометрический	0,1	-
386	492752.53	2174995.83	Картометрический	0,1	-
387	492773.57	2174991.93	Картометрический	0,1	-
388	492798.63	2174986.38	Картометрический	0,1	-
389	492817.63	2174980.12	Картометрический	0,1	-
390	492818.62	2174979.75	Картометрический	0,1	-
391	492879.20	2174972.21	Картометрический	0,1	-
392	492884.55	2174971.45	Картометрический	0,1	-
393	492893.99	2174972.12	Картометрический	0,1	-
394	492920.63	2174976.45	Картометрический	0,1	-
395	492925.83	2174977.48	Картометрический	0,1	-
396	492931.08	2174977.90	Картометрический	0,1	-
397	492990.41	2174984.76	Картометрический	0,1	-
398	492976.15	2175007.40	Картометрический	0,1	-
399	492972.54	2175018.27	Картометрический	0,1	-
400	492969.90	2175031.91	Картометрический	0,1	-
401	492966.12	2175068.03	Картометрический	0,1	-
402	492965.23	2175080.28	Картометрический	0,1	-
403	492965.73	2175084.22	Картометрический	0,1	-

Раздел 2

Сведения о местоположении границ объекта

Обозначение характерных точек границ	Координаты, м		Метод определения координат характерной точки	Средняя квадратическая погрешность положения характерной точки (Mf), м	Описание обозначения точки на местности (при наличии)
	X	Y			
1	2	3	4	5	6
404	492962.68	2175118.96	Картометрический	0,1	-
405	492956.16	2175135.60	Картометрический	0,1	-
406	492946.19	2175145.82	Картометрический	0,1	-
364	492941.82	2175158.84	Картометрический	0,1	-
Участок 15					
408	490431.72	2175953.14	Картометрический	0,1	-
409	490391.13	2176030.25	Картометрический	0,1	-
410	490394.79	2176020.18	Картометрический	0,1	-
411	490395.07	2176018.97	Картометрический	0,1	-
412	490365.20	2176010.52	Картометрический	0,1	-
413	490360.87	2176020.09	Картометрический	0,1	-
414	490316.89	2176005.40	Картометрический	0,1	-
415	490320.16	2175895.10	Картометрический	0,1	-
408	490431.72	2175953.14	Картометрический	0,1	-
Участок 16					
417	485905.32	2178061.74	Картометрический	0,1	-
418	485859.15	2178055.49	Картометрический	0,1	-
419	485841.04	2178053.04	Картометрический	0,1	-
420	485784.65	2178045.41	Картометрический	0,1	-
421	485685.96	2178032.06	Картометрический	0,1	-
422	485685.73	2178032.02	Картометрический	0,1	-
423	485686.24	2178030.23	Картометрический	0,1	-
424	485696.52	2177991.37	Картометрический	0,1	-
425	485699.13	2177981.54	Картометрический	0,1	-
426	485722.29	2177928.42	Картометрический	0,1	-
427	485726.18	2177919.36	Картометрический	0,1	-
428	485682.79	2177722.05	Картометрический	0,1	-
429	485836.95	2177675.27	Картометрический	0,1	-
430	485882.79	2177661.36	Картометрический	0,1	-
431	486006.43	2177623.84	Картометрический	0,1	-

Раздел 2

Сведения о местоположении границ объекта

Обозначение характерных точек границ	Координаты, м		Метод определения координат характерной точки	Средняя квадратическая погрешность положения характерной точки (Mf), м	Описание обозначения точки на местности (при наличии)
	X	Y			
1	2	3	4	5	6
432	486079.10	2177578.47	Картометрический	0,1	-
433	486095.59	2177654.00	Картометрический	0,1	-
434	486158.43	2177640.42	Картометрический	0,1	-
435	486160.90	2177652.20	Картометрический	0,1	-
436	486180.89	2177749.14	Картометрический	0,1	-
437	486186.35	2177775.59	Картометрический	0,1	-
438	486195.94	2177822.11	Картометрический	0,1	-
439	486206.03	2177868.02	Картометрический	0,1	-
440	486208.58	2177879.72	Картометрический	0,1	-
441	486180.14	2177887.20	Картометрический	0,1	-
442	486163.79	2177891.34	Картометрический	0,1	-
443	486076.88	2177910.49	Картометрический	0,1	-
444	486111.91	2178073.81	Картометрический	0,1	-
445	486115.10	2178088.70	Картометрический	0,1	-
446	486090.26	2178085.39	Картометрический	0,1	-
447	486055.96	2178082.03	Картометрический	0,1	-
448	485983.09	2178072.21	Картометрический	0,1	-
449	485913.22	2178062.80	Картометрический	0,1	-
417	485905.32	2178061.74	Картометрический	0,1	-
Участок 17					
451	490171.69	2175800.77	Картометрический	0,1	-
452	490182.59	2175801.73	Картометрический	0,1	-
453	490190.37	2175807.57	Картометрический	0,1	-
454	490241.17	2175847.12	Картометрический	0,1	-
455	490201.11	2175913.87	Картометрический	0,1	-
456	490185.74	2175938.39	Картометрический	0,1	-
457	490147.28	2175933.56	Картометрический	0,1	-
458	490145.71	2175933.48	Картометрический	0,1	-
451	490171.69	2175800.77	Картометрический	0,1	-
Участок 18					

Раздел 2

Сведения о местоположении границ объекта

Обозначение характерных точек границ	Координаты, м		Метод определения координат характерной точки	Средняя квадратическая погрешность положения характерной точки (Mf), м	Описание обозначения точки на местности (при наличии)
	X	Y			
1	2	3	4	5	6
460	491379.63	2176398.75	Картометрический	0,1	-
461	491389.19	2176368.77	Картометрический	0,1	-
462	491445.24	2176389.49	Картометрический	0,1	-
463	491449.50	2176378.80	Картометрический	0,1	-
464	491497.40	2176397.13	Картометрический	0,1	-
465	491550.27	2176411.51	Картометрический	0,1	-
466	491537.53	2176453.13	Картометрический	0,1	-
467	491535.80	2176452.66	Картометрический	0,1	-
468	491522.16	2176501.99	Картометрический	0,1	-
469	491520.78	2176501.61	Картометрический	0,1	-
470	491518.55	2176508.21	Картометрический	0,1	-
471	491476.01	2176492.67	Картометрический	0,1	-
472	491444.52	2176480.54	Картометрический	0,1	-
473	491442.07	2176479.86	Картометрический	0,1	-
474	491442.14	2176479.62	Картометрический	0,1	-
475	491428.93	2176474.53	Картометрический	0,1	-
476	491401.69	2176463.83	Картометрический	0,1	-
477	491420.02	2176414.02	Картометрический	0,1	-
460	491379.63	2176398.75	Картометрический	0,1	-
Участок 19					
479	492453.96	2174340.88	Картометрический	0,1	-
480	492411.34	2174339.81	Картометрический	0,1	-
481	492381.02	2174339.06	Картометрический	0,1	-
482	492379.02	2174339.01	Картометрический	0,1	-
483	492375.30	2174338.91	Картометрический	0,1	-
484	492375.52	2174322.77	Картометрический	0,1	-
485	492376.11	2174319.39	Картометрический	0,1	-
486	492377.60	2174316.01	Картометрический	0,1	-
487	492378.70	2174314.59	Картометрический	0,1	-
488	492381.78	2174311.52	Картометрический	0,1	-

Раздел 2

Сведения о местоположении границ объекта

Обозначение характерных точек границ	Координаты, м		Метод определения координат характерной точки	Средняя квадратическая погрешность положения характерной точки (Mf), м	Описание обозначения точки на местности (при наличии)
	X	Y			
1	2	3	4	5	6
489	492384.71	2174306.87	Картометрический	0,1	-
490	492387.64	2174294.56	Картометрический	0,1	-
491	492389.69	2174285.84	Картометрический	0,1	-
492	492394.60	2174265.10	Картометрический	0,1	-
493	492396.12	2174262.03	Картометрический	0,1	-
494	492398.91	2174259.73	Картометрический	0,1	-
495	492418.94	2174251.54	Картометрический	0,1	-
496	492421.21	2174252.20	Картометрический	0,1	-
497	492422.97	2174253.91	Картометрический	0,1	-
498	492429.17	2174269.68	Картометрический	0,1	-
499	492432.46	2174278.05	Картометрический	0,1	-
500	492431.35	2174284.01	Картометрический	0,1	-
501	492431.46	2174290.07	Картометрический	0,1	-
502	492431.98	2174292.41	Картометрический	0,1	-
503	492432.83	2174296.19	Картометрический	0,1	-
504	492442.16	2174315.67	Картометрический	0,1	-
479	492453.96	2174340.88	Картометрический	0,1	-
Участок 20					
506	485469.10	2179691.59	Картометрический	0,1	-
507	485502.46	2179680.97	Картометрический	0,1	-
508	485525.29	2179697.18	Картометрический	0,1	-
509	485536.28	2179730.16	Картометрический	0,1	-
510	485543.99	2179753.46	Картометрический	0,1	-
511	485529.61	2179758.58	Картометрический	0,1	-
512	485524.53	2179752.96	Картометрический	0,1	-
506	485469.10	2179691.59	Картометрический	0,1	-
Участок 21					
514	486096.45	2179945.39	Картометрический	0,1	-
515	486091.35	2179950.22	Картометрический	0,1	-
516	486083.48	2179953.93	Картометрический	0,1	-

Раздел 2

Сведения о местоположении границ объекта

Обозначение характерных точек границ	Координаты, м		Метод определения координат характерной точки	Средняя квадратическая погрешность положения характерной точки (Mf), м	Описание обозначения точки на местности (при наличии)
	X	Y			
1	2	3	4	5	6
517	486074.14	2179938.61	Картометрический	0,1	-
518	485988.67	2179896.91	Картометрический	0,1	-
519	485970.77	2179877.59	Картометрический	0,1	-
520	485890.91	2179808.36	Картометрический	0,1	-
521	485864.53	2179751.44	Картометрический	0,1	-
522	485847.34	2179695.76	Картометрический	0,1	-
523	485850.04	2179641.11	Картометрический	0,1	-
524	485889.51	2179641.20	Картометрический	0,1	-
525	485907.10	2179666.79	Картометрический	0,1	-
526	485911.45	2179665.58	Картометрический	0,1	-
527	485920.70	2179667.18	Картометрический	0,1	-
528	485926.42	2179675.62	Картометрический	0,1	-
529	485923.29	2179685.68	Картометрический	0,1	-
530	485935.41	2179711.16	Картометрический	0,1	-
531	485937.73	2179724.90	Картометрический	0,1	-
532	485949.85	2179742.74	Картометрический	0,1	-
533	485970.83	2179748.73	Картометрический	0,1	-
534	485993.46	2179763.11	Картометрический	0,1	-
535	486015.02	2179792.49	Картометрический	0,1	-
536	486032.03	2179825.79	Картометрический	0,1	-
537	486047.11	2179832.73	Картометрический	0,1	-
538	486068.14	2179858.16	Картометрический	0,1	-
539	486081.71	2179865.96	Картометрический	0,1	-
540	486151.83	2179875.90	Картометрический	0,1	-
541	486159.45	2179885.75	Картометрический	0,1	-
514	486096.45	2179945.39	Картометрический	0,1	-
Участок 22					
543	491128.28	2187371.62	Картометрический	0,1	-
544	491170.60	2187214.18	Картометрический	0,1	-
545	491193.22	2187238.86	Картометрический	0,1	-

Раздел 2

Сведения о местоположении границ объекта

Обозначение характерных точек границ	Координаты, м		Метод определения координат характерной точки	Средняя квадратическая погрешность положения характерной точки (Mf), м	Описание обозначения точки на местности (при наличии)
	X	Y			
1	2	3	4	5	6
546	491233.60	2187273.35	Картометрический	0,1	-
547	491268.94	2187297.75	Картометрический	0,1	-
548	491291.65	2187307.00	Картометрический	0,1	-
549	491289.50	2187323.72	Картометрический	0,1	-
550	491280.89	2187322.62	Картометрический	0,1	-
551	491270.73	2187336.69	Картометрический	0,1	-
552	491261.44	2187342.05	Картометрический	0,1	-
553	491257.20	2187352.34	Картометрический	0,1	-
554	491253.83	2187360.34	Картометрический	0,1	-
555	491255.99	2187361.19	Картометрический	0,1	-
556	491250.29	2187381.10	Картометрический	0,1	-
557	491244.50	2187379.53	Картометрический	0,1	-
558	491242.03	2187389.13	Картометрический	0,1	-
559	491238.71	2187405.39	Картометрический	0,1	-
543	491128.28	2187371.62	Картометрический	0,1	-
Участок 23					
561	484763.54	2185094.71	Картометрический	0,1	-
562	484712.78	2185152.09	Картометрический	0,1	-
563	484705.72	2185164.30	Картометрический	0,1	-
564	484661.90	2185237.68	Картометрический	0,1	-
565	484581.52	2185159.88	Картометрический	0,1	-
566	484573.37	2185151.96	Картометрический	0,1	-
567	484572.50	2185151.32	Картометрический	0,1	-
568	484565.96	2185148.22	Картометрический	0,1	-
569	484535.51	2185134.76	Картометрический	0,1	-
570	484518.83	2185127.65	Картометрический	0,1	-
571	484509.43	2185123.36	Картометрический	0,1	-
572	484495.00	2185118.37	Картометрический	0,1	-
573	484475.08	2185096.96	Картометрический	0,1	-
574	484467.22	2185085.28	Картометрический	0,1	-

Раздел 2

Сведения о местоположении границ объекта

Обозначение характерных точек границ	Координаты, м		Метод определения координат характерной точки	Средняя квадратическая погрешность положения характерной точки (Mf), м	Описание обозначения точки на местности (при наличии)
	X	Y			
1	2	3	4	5	6
575	484570.57	2185012.89	Картометрический	0,1	-
576	484576.59	2185000.40	Картометрический	0,1	-
577	484622.35	2184921.05	Картометрический	0,1	-
578	484657.97	2184953.66	Картометрический	0,1	-
579	484681.92	2184937.25	Картометрический	0,1	-
580	484693.13	2184929.13	Картометрический	0,1	-
581	484711.48	2184913.54	Картометрический	0,1	-
582	484721.87	2184904.26	Картометрический	0,1	-
583	484726.63	2184899.81	Картометрический	0,1	-
584	484724.44	2184896.59	Картометрический	0,1	-
585	484723.51	2184895.48	Картометрический	0,1	-
586	484720.00	2184890.72	Картометрический	0,1	-
587	484722.79	2184888.47	Картометрический	0,1	-
588	484718.67	2184883.39	Картометрический	0,1	-
589	484719.62	2184882.61	Картометрический	0,1	-
590	484718.16	2184880.74	Картометрический	0,1	-
591	484715.90	2184877.86	Картометрический	0,1	-
592	484713.48	2184873.15	Картометрический	0,1	-
593	484709.70	2184867.39	Картометрический	0,1	-
594	484711.50	2184865.81	Картометрический	0,1	-
595	484710.56	2184864.55	Картометрический	0,1	-
596	484709.36	2184865.31	Картометрический	0,1	-
597	484699.59	2184853.26	Картометрический	0,1	-
598	484692.43	2184844.55	Картометрический	0,1	-
599	484689.02	2184840.41	Картометрический	0,1	-
600	484732.54	2184811.40	Картометрический	0,1	-
601	484744.19	2184806.14	Картометрический	0,1	-
602	484801.22	2184895.87	Картометрический	0,1	-
603	484828.16	2184936.74	Картометрический	0,1	-
604	484832.17	2184943.52	Картометрический	0,1	-

Раздел 2

Сведения о местоположении границ объекта

Обозначение характерных точек границ	Координаты, м		Метод определения координат характерной точки	Средняя квадратическая погрешность положения характерной точки (Mf), м	Описание обозначения точки на местности (при наличии)
	X	Y			
1	2	3	4	5	6
605	484842.32	2184949.18	Картометрический	0,1	-
606	484841.35	2184950.95	Картометрический	0,1	-
607	484832.18	2184946.12	Картометрический	0,1	-
608	484834.66	2184960.89	Картометрический	0,1	-
609	484832.81	2184987.82	Картометрический	0,1	-
610	484825.38	2185010.12	Картометрический	0,1	-
561	484763.54	2185094.71	Картометрический	0,1	-
Участок 24					
612	491259.74	2176590.18	Картометрический	0,1	-
613	491256.28	2176565.73	Картометрический	0,1	-
614	491249.38	2176523.22	Картометрический	0,1	-
615	491253.62	2176526.04	Картометрический	0,1	-
616	491255.18	2176532.19	Картометрический	0,1	-
617	491262.90	2176531.05	Картометрический	0,1	-
618	491263.26	2176531.43	Картометрический	0,1	-
619	491269.14	2176532.69	Картометрический	0,1	-
620	491272.20	2176533.35	Картометрический	0,1	-
621	491329.38	2176545.59	Картометрический	0,1	-
622	491330.56	2176543.43	Картометрический	0,1	-
623	491333.08	2176531.31	Картометрический	0,1	-
624	491330.89	2176529.70	Картометрический	0,1	-
625	491331.99	2176524.54	Картометрический	0,1	-
626	491334.42	2176523.91	Картометрический	0,1	-
627	491337.35	2176504.06	Картометрический	0,1	-
628	491334.63	2176499.87	Картометрический	0,1	-
629	491307.52	2176495.07	Картометрический	0,1	-
630	491305.51	2176496.61	Картометрический	0,1	-
631	491266.77	2176489.18	Картометрический	0,1	-
632	491265.90	2176493.06	Картометрический	0,1	-
633	491253.51	2176490.35	Картометрический	0,1	-

Раздел 2

Сведения о местоположении границ объекта

Обозначение характерных точек границ	Координаты, м		Метод определения координат характерной точки	Средняя квадратическая погрешность положения характерной точки (Mf), м	Описание обозначения точки на местности (при наличии)
	X	Y			
1	2	3	4	5	6
634	491253.70	2176489.15	Картометрический	0,1	-
635	491247.39	2176487.30	Картометрический	0,1	-
636	491246.62	2176493.15	Картометрический	0,1	-
637	491239.08	2176443.43	Картометрический	0,1	-
638	491245.11	2176444.34	Картометрический	0,1	-
639	491245.17	2176444.34	Картометрический	0,1	-
640	491284.36	2176450.08	Картометрический	0,1	-
641	491297.90	2176452.23	Картометрический	0,1	-
642	491310.36	2176454.85	Картометрический	0,1	-
643	491320.66	2176457.04	Картометрический	0,1	-
644	491327.25	2176459.11	Картометрический	0,1	-
645	491332.35	2176460.96	Картометрический	0,1	-
646	491333.85	2176461.51	Картометрический	0,1	-
647	491336.14	2176462.34	Картометрический	0,1	-
648	491343.70	2176465.69	Картометрический	0,1	-
649	491343.95	2176465.79	Картометрический	0,1	-
650	491345.60	2176466.47	Картометрический	0,1	-
651	491350.56	2176468.52	Картометрический	0,1	-
652	491351.16	2176468.75	Картометрический	0,1	-
653	491366.39	2176474.02	Картометрический	0,1	-
654	491366.47	2176474.04	Картометрический	0,1	-
655	491373.87	2176476.54	Картометрический	0,1	-
656	491420.92	2176495.02	Картометрический	0,1	-
657	491420.98	2176495.04	Картометрический	0,1	-
658	491468.19	2176513.24	Картометрический	0,1	-
659	491468.37	2176513.30	Картометрический	0,1	-
660	491513.47	2176529.77	Картометрический	0,1	-
661	491513.90	2176529.92	Картометрический	0,1	-
662	491538.92	2176537.89	Картометрический	0,1	-
663	491522.75	2176614.76	Картометрический	0,1	-

Раздел 2

Сведения о местоположении границ объекта

Обозначение характерных точек границ	Координаты, м		Метод определения координат характерной точки	Средняя квадратическая погрешность положения характерной точки (Mf), м	Описание обозначения точки на местности (при наличии)
	X	Y			
1	2	3	4	5	6
664	491491.85	2176614.62	Картометрический	0,1	-
665	491453.46	2176614.55	Картометрический	0,1	-
666	491454.04	2176595.07	Картометрический	0,1	-
667	491456.15	2176570.19	Картометрический	0,1	-
668	491413.31	2176568.65	Картометрический	0,1	-
669	491395.39	2176568.00	Картометрический	0,1	-
670	491391.21	2176613.06	Картометрический	0,1	-
671	491385.34	2176612.46	Картометрический	0,1	-
672	491334.62	2176601.05	Картометрический	0,1	-
673	491334.00	2176603.87	Картометрический	0,1	-
674	491329.86	2176602.99	Картометрический	0,1	-
675	491330.60	2176599.67	Картометрический	0,1	-
676	491329.62	2176599.91	Картометрический	0,1	-
677	491324.68	2176599.13	Картометрический	0,1	-
678	491322.93	2176598.76	Картометрический	0,1	-
679	491320.76	2176598.30	Картометрический	0,1	-
680	491321.58	2176588.30	Картометрический	0,1	-
681	491301.87	2176583.84	Картометрический	0,1	-
612	491259.74	2176590.18	Картометрический	0,1	-
Участок 25					
683	491421.46	2176208.03	Картометрический	0,1	-
684	491423.22	2176208.76	Картометрический	0,1	-
685	491456.45	2176221.70	Картометрический	0,1	-
686	491474.72	2176229.44	Картометрический	0,1	-
687	491496.51	2176238.13	Картометрический	0,1	-
688	491501.49	2176240.36	Картометрический	0,1	-
689	491501.37	2176240.63	Картометрический	0,1	-
690	491495.07	2176253.81	Картометрический	0,1	-
691	491493.72	2176256.88	Картометрический	0,1	-
692	491486.36	2176272.42	Картометрический	0,1	-

Раздел 2

Сведения о местоположении границ объекта

Обозначение характерных точек границ	Координаты, м		Метод определения координат характерной точки	Средняя квадратическая погрешность положения характерной точки (Mf), м	Описание обозначения точки на местности (при наличии)
	X	Y			
1	2	3	4	5	6
693	491474.57	2176268.28	Картометрический	0,1	-
694	491465.78	2176265.94	Картометрический	0,1	-
695	491409.25	2176244.61	Картометрический	0,1	-
696	491406.35	2176244.16	Картометрический	0,1	-
697	491406.15	2176244.14	Картометрический	0,1	-
683	491421.46	2176208.03	Картометрический	0,1	-
Участок 26					
699	492385.19	2174197.38	Картометрический	0,1	-
700	492375.86	2174197.02	Картометрический	0,1	-
701	492374.10	2174199.51	Картометрический	0,1	-
702	492375.54	2174200.38	Картометрический	0,1	-
703	492373.72	2174203.67	Картометрический	0,1	-
704	492370.07	2174210.27	Картометрический	0,1	-
705	492370.87	2174211.30	Картометрический	0,1	-
706	492384.37	2174221.47	Картометрический	0,1	-
707	492388.35	2174223.44	Картометрический	0,1	-
708	492391.66	2174218.37	Картометрический	0,1	-
709	492388.00	2174215.98	Картометрический	0,1	-
710	492388.94	2174213.94	Картометрический	0,1	-
711	492390.78	2174209.93	Картометрический	0,1	-
712	492391.96	2174210.16	Картометрический	0,1	-
713	492393.81	2174207.27	Картометрический	0,1	-
714	492399.51	2174213.77	Картометрический	0,1	-
715	492413.71	2174223.11	Картометрический	0,1	-
716	492420.50	2174237.73	Картометрический	0,1	-
717	492417.90	2174243.52	Картометрический	0,1	-
718	492399.73	2174251.83	Картометрический	0,1	-
719	492398.80	2174256.11	Картометрический	0,1	-
720	492396.88	2174255.68	Картометрический	0,1	-
721	492396.62	2174256.84	Картометрический	0,1	-

Раздел 2

Сведения о местоположении границ объекта

Обозначение характерных точек границ	Координаты, м		Метод определения координат характерной точки	Средняя квадратическая погрешность положения характерной точки (Mf), м	Описание обозначения точки на местности (при наличии)
	X	Y			
1	2	3	4	5	6
722	492392.22	2174255.87	Картометрический	0,1	-
723	492389.57	2174255.99	Картометрический	0,1	-
724	492380.73	2174293.36	Картометрический	0,1	-
725	492376.29	2174309.25	Картометрический	0,1	-
726	492374.50	2174311.17	Картометрический	0,1	-
727	492371.35	2174314.85	Картометрический	0,1	-
728	492370.71	2174333.66	Картометрический	0,1	-
729	492369.77	2174338.77	Картометрический	0,1	-
730	492331.99	2174337.84	Картометрический	0,1	-
731	492332.94	2174321.46	Картометрический	0,1	-
732	492333.82	2174305.83	Картометрический	0,1	-
733	492333.91	2174303.24	Картометрический	0,1	-
734	492333.82	2174299.18	Картометрический	0,1	-
735	492343.75	2174194.42	Картометрический	0,1	-
736	492349.49	2174175.84	Картометрический	0,1	-
737	492361.31	2174173.48	Картометрический	0,1	-
738	492377.82	2174190.00	Картометрический	0,1	-
699	492385.19	2174197.38	Картометрический	0,1	-
Участок 27					
740	484353.23	2187440.42	Картометрический	0,1	-
741	484362.70	2187434.61	Картометрический	0,1	-
742	484377.24	2187424.35	Картометрический	0,1	-
743	484384.04	2187420.86	Картометрический	0,1	-
744	484367.04	2187383.02	Картометрический	0,1	-
745	484329.21	2187403.89	Картометрический	0,1	-
746	484313.87	2187374.90	Картометрический	0,1	-
747	484334.46	2187364.07	Картометрический	0,1	-
748	484337.37	2187358.61	Картометрический	0,1	-
749	484329.81	2187340.60	Картометрический	0,1	-
750	484314.77	2187309.68	Картометрический	0,1	-

Раздел 2

Сведения о местоположении границ объекта

Обозначение характерных точек границ	Координаты, м		Метод определения координат характерной точки	Средняя квадратическая погрешность положения характерной точки (Mf), м	Описание обозначения точки на местности (при наличии)
	X	Y			
1	2	3	4	5	6
751	484314.48	2187306.84	Картометрический	0,1	-
752	484308.85	2187293.41	Картометрический	0,1	-
753	484254.41	2187293.75	Картометрический	0,1	-
754	484251.63	2187255.42	Картометрический	0,1	-
755	484252.65	2187244.41	Картометрический	0,1	-
756	484275.54	2187191.73	Картометрический	0,1	-
757	484275.90	2187185.05	Картометрический	0,1	-
758	484275.36	2187179.84	Картометрический	0,1	-
759	484274.66	2187178.12	Картометрический	0,1	-
760	484321.49	2187137.41	Картометрический	0,1	-
761	484332.34	2187128.98	Картометрический	0,1	-
762	484349.04	2187113.76	Картометрический	0,1	-
763	484361.22	2187103.31	Картометрический	0,1	-
764	484398.19	2187085.01	Картометрический	0,1	-
765	484414.89	2187116.80	Картометрический	0,1	-
766	484453.42	2187190.45	Картометрический	0,1	-
767	484516.81	2187322.19	Картометрический	0,1	-
768	484520.43	2187329.48	Картометрический	0,1	-
769	484522.56	2187334.23	Картометрический	0,1	-
770	484523.57	2187336.61	Картометрический	0,1	-
771	484528.52	2187346.30	Картометрический	0,1	-
772	484529.44	2187350.19	Картометрический	0,1	-
773	484529.40	2187350.22	Картометрический	0,1	-
774	484467.56	2187391.48	Картометрический	0,1	-
775	484448.30	2187421.31	Картометрический	0,1	-
776	484438.14	2187438.54	Картометрический	0,1	-
777	484426.99	2187457.06	Картометрический	0,1	-
778	484422.47	2187464.28	Картометрический	0,1	-
779	484421.03	2187465.37	Картометрический	0,1	-
780	484412.35	2187475.00	Картометрический	0,1	-

Раздел 2

Сведения о местоположении границ объекта

Обозначение характерных точек границ	Координаты, м		Метод определения координат характерной точки	Средняя квадратическая погрешность положения характерной точки (Mf), м	Описание обозначения точки на местности (при наличии)
	X	Y			
1	2	3	4	5	6
781	484406.16	2187480.87	Картометрический	0,1	-
782	484395.90	2187487.71	Картометрический	0,1	-
783	484394.12	2187489.20	Картометрический	0,1	-
784	484385.50	2187492.60	Картометрический	0,1	-
785	484382.20	2187493.70	Картометрический	0,1	-
786	484380.19	2187494.78	Картометрический	0,1	-
740	484353.23	2187440.42	Картометрический	0,1	-
788	484321.84	2187145.14	Картометрический	0,1	-
789	484286.62	2187178.03	Картометрический	0,1	-
790	484311.65	2187226.64	Картометрический	0,1	-
791	484337.96	2187213.15	Картометрический	0,1	-
792	484347.72	2187208.51	Картометрический	0,1	-
793	484352.17	2187212.40	Картометрический	0,1	-
794	484349.91	2187215.84	Картометрический	0,1	-
795	484357.73	2187220.47	Картометрический	0,1	-
796	484356.88	2187222.77	Картометрический	0,1	-
797	484366.98	2187228.23	Картометрический	0,1	-
798	484369.07	2187226.95	Картометрический	0,1	-
799	484369.88	2187226.84	Картометрический	0,1	-
800	484374.12	2187221.25	Картометрический	0,1	-
801	484370.46	2187213.85	Картометрический	0,1	-
802	484358.35	2187177.80	Картометрический	0,1	-
803	484347.35	2187183.42	Картометрический	0,1	-
804	484337.63	2187166.34	Картометрический	0,1	-
805	484325.48	2187145.05	Картометрический	0,1	-
806	484324.25	2187142.89	Картометрический	0,1	-
788	484321.84	2187145.14	Картометрический	0,1	-
808	484403.27	2187448.03	Картометрический	0,1	-
809	484401.33	2187443.96	Картометрический	0,1	-
810	484399.30	2187442.45	Картометрический	0,1	-

Раздел 2

Сведения о местоположении границ объекта

Обозначение характерных точек границ	Координаты, м		Метод определения координат характерной точки	Средняя квадратическая погрешность положения характерной точки (Mf), м	Описание обозначения точки на местности (при наличии)
	X	Y			
1	2	3	4	5	6
811	484393.57	2187430.53	Картометрический	0,1	-
812	484358.03	2187448.43	Картометрический	0,1	-
813	484360.24	2187453.04	Картометрический	0,1	-
814	484366.26	2187465.05	Картометрический	0,1	-
815	484367.88	2187468.24	Картометрический	0,1	-
816	484368.30	2187468.04	Картометрический	0,1	-
817	484386.31	2187458.43	Картометрический	0,1	-
818	484403.30	2187448.83	Картометрический	0,1	-
808	484403.27	2187448.03	Картометрический	0,1	-

3. Сведения о характерных точках части (частей) границы объекта

Обозначение характерных точек границ	Координаты, м		Метод определения координат характерной точки	Средняя квадратическая погрешность положения характерной точки (Mf), м	Описание обозначения точки на местности (при наличии)
	X	Y			
1	2	3	4	5	6
-	-	-	-	-	-

Раздел 3

Сведения о местоположении измененных (уточненных) границ объекта

1. Система координат -

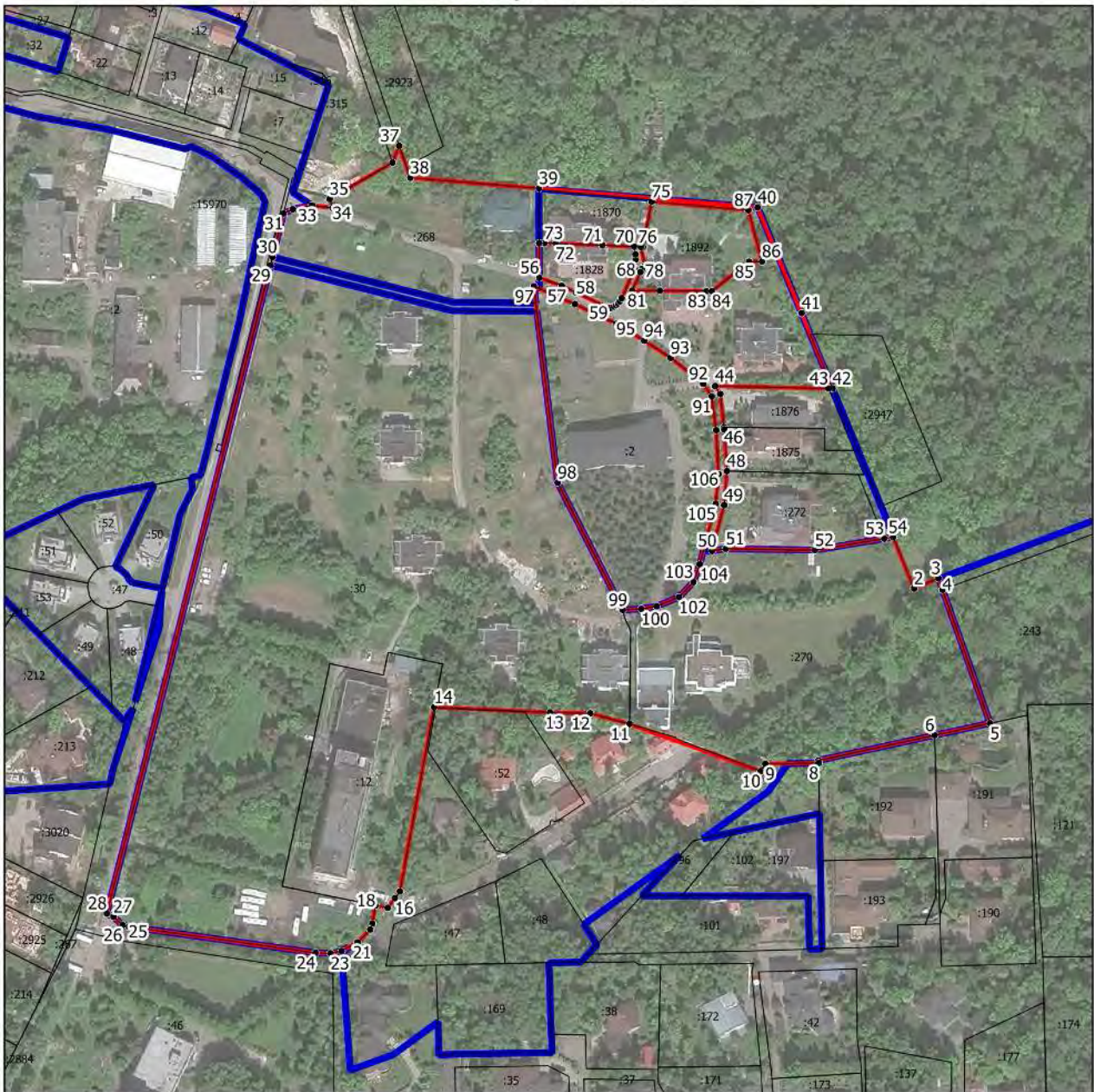
2. Сведения о характерных точках границ объекта

Обозначение характерных точек границ	Существующие координаты, м		Измененные (уточненные) координаты, м		Метод определения координат характерной точки	Средняя квадратическая погрешность положения характерной точки (Mf), м	Описание обозначения точки на местности (при наличии)
	X	Y	X	Y			
1	2	3	4	5	6	7	8
-	-	-	-	-	-	-	

3. Сведения о характерных точках части (частей) границы объекта

Обозначение характерных точек границ	Существующие координаты, м		Измененные (уточненные) координаты, м		Метод определения координат характерной точки	Средняя квадратическая погрешность положения характерной точки (Mf), м	Описание обозначения точки на местности (при наличии)
	X	Y	X	Y			
1	2	3	4	5	6	7	8
-	-	-	-	-	-	-	

Раздел 4
План границ объекта



Масштаб 1:2500

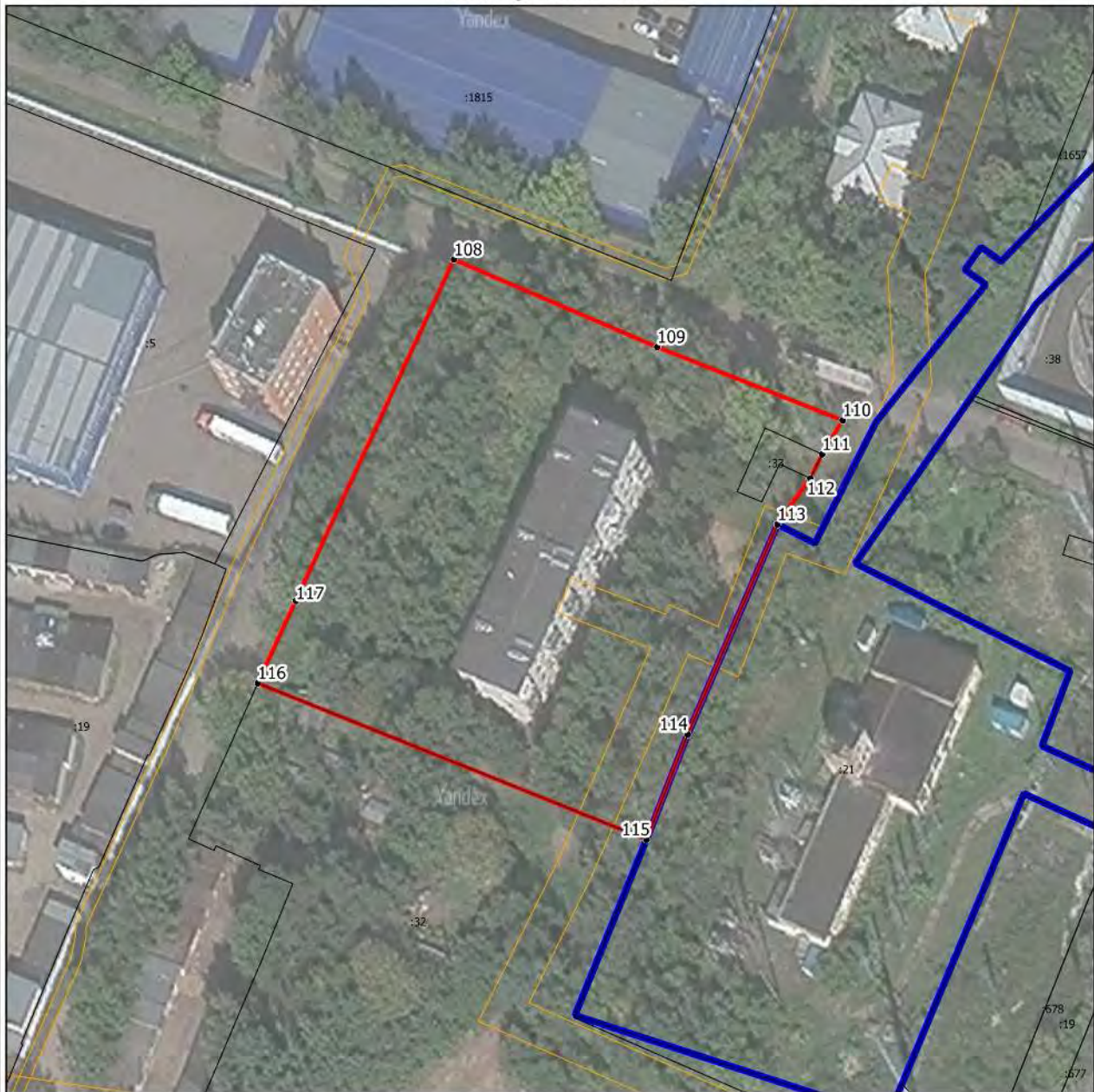
Условные обозначения:

- - граница объекта, местоположение которого описано
- - границы населенных пунктов
- - границы земельных участков по сведениям ЕГРН
- - поворотная точка границ объекта

Подпись _____ Дата « ____ » _____ 20 ____ г.

Место для оттиска печати лица, составившего описание местоположения границ объекта

Раздел 4
План границ объекта



Масштаб 1:1000

Условные обозначения:

- - граница объекта, местоположение которого описано
- - границы населенных пунктов
- - границы зон с особыми условиями использования территорий
- - границы земельных участков по сведениям ЕГРН
- - поворотная точка границ объекта

Подпись _____ Дата « ____ » _____ 20 ____ г.

Место для оттиска печати лица, составившего описание местоположения границ объекта

Раздел 4

План границ объекта



Масштаб 1:1500

Условные обозначения:

- - граница объекта, местоположение которого описано
- - границы зон с особыми условиями использования территорий
- - границы земельных участков по сведениям ЕГРН
- - поворотная точка границ объекта

Подпись _____ Дата « ____ » _____ 20__ г.

Место для оттиска печати лица, составившего описание местоположения границ объекта

Раздел 4
План границ объекта



Масштаб 1:1500

Условные обозначения:

- - граница объекта, местоположение которого описано
- - границы населенных пунктов
- - границы зон с особыми условиями использования территорий
- - границы земельных участков по сведениям ЕГРН
- - поворотная точка границ объекта

Подпись _____ Дата « ____ » _____ 20 ____ г.

Место для оттиска печати лица, составившего описание местоположения границ объекта

Раздел 4
План границ объекта



Масштаб 1:500

Условные обозначения:

- - граница объекта, местоположение которого описано
- - границы зон с особыми условиями использования территорий
- - границы земельных участков по сведениям ЕГРН
- - поворотная точка границ объекта

Подпись _____ Дата « ____ » _____ 20__ г.

Место для оттиска печати лица, составившего описание местоположения границ объекта

Раздел 4
План границ объекта



Масштаб 1:2500

Условные обозначения:

- - граница объекта, местоположение которого описано
- - границы населенных пунктов
- - границы зон с особыми условиями использования территорий
- - границы земельных участков по сведениям ЕГРН
- - поворотная точка границ объекта

Подпись _____ Дата « ____ » _____ 20 ____ г.

Место для оттиска печати лица, составившего описание местоположения границ объекта

Раздел 4
План границ объекта



Масштаб 1:500

Условные обозначения:

- - граница объекта, местоположение которого описано
- - границы земельных участков по сведениям ЕГРН
- - поворотная точка границ объекта

Подпись _____ Дата « ____ » _____ 20__ г.

Место для оттиска печати лица, составившего описание местоположения границ объекта

Раздел 4
План границ объекта



Масштаб 1:2000

Условные обозначения:

- - граница объекта, местоположение которого описано
- - границы зон с особыми условиями использования территорий
- - границы земельных участков по сведениям ЕГРН
- - поворотная точка границ объекта

Подпись _____ Дата « ____ » _____ 20 ____ г.

Место для оттиска печати лица, составившего описание местоположения границ объекта

Раздел 4
План границ объекта



Масштаб 1:1500

Условные обозначения:

- - граница объекта, местоположение которого описано
- - границы населенных пунктов
- - границы зон с особыми условиями использования территорий
- - границы земельных участков по сведениям ЕГРН
- - поворотная точка границ объекта

Подпись _____ Дата « ____ » _____ 20 ____ г.

Место для оттиска печати лица, составившего описание местоположения границ объекта

Раздел 4
План границ объекта



Масштаб 1:1500

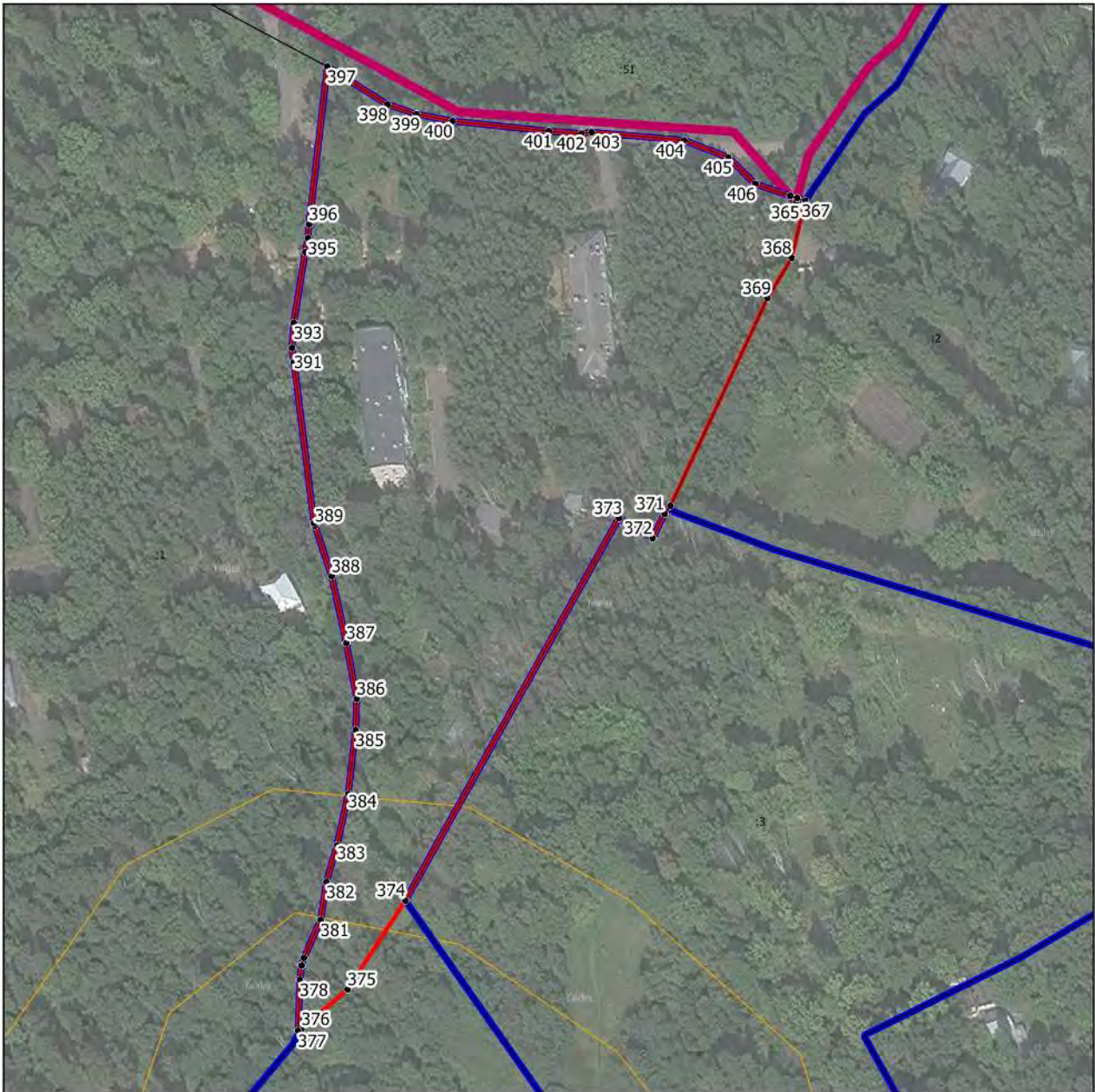
Условные обозначения:

- - граница объекта, местоположение которого описано
- - границы населенных пунктов
- - границы зон с особыми условиями использования территорий
- - границы земельных участков по сведениям ЕГРН
- - поворотная точка границ объекта

Подпись _____ Дата « ____ » _____ 20__ г.

Место для оттиска печати лица, составившего описание местоположения границ объекта

Раздел 4
План границ объекта



Масштаб 1:2000

Условные обозначения:

- - граница объекта, местоположение которого описано
- - границы муниципальных образований
- - границы населенных пунктов
- - границы зон с особыми условиями использования территорий
- - границы земельных участков по сведениям ЕГРН
- - поворотная точка границ объекта

Подпись _____ Дата « ____ » _____ 20__ г.

Место для оттиска печати лица, составившего описание местоположения границ объекта

Раздел 4
План границ объекта



Масштаб 1:1000

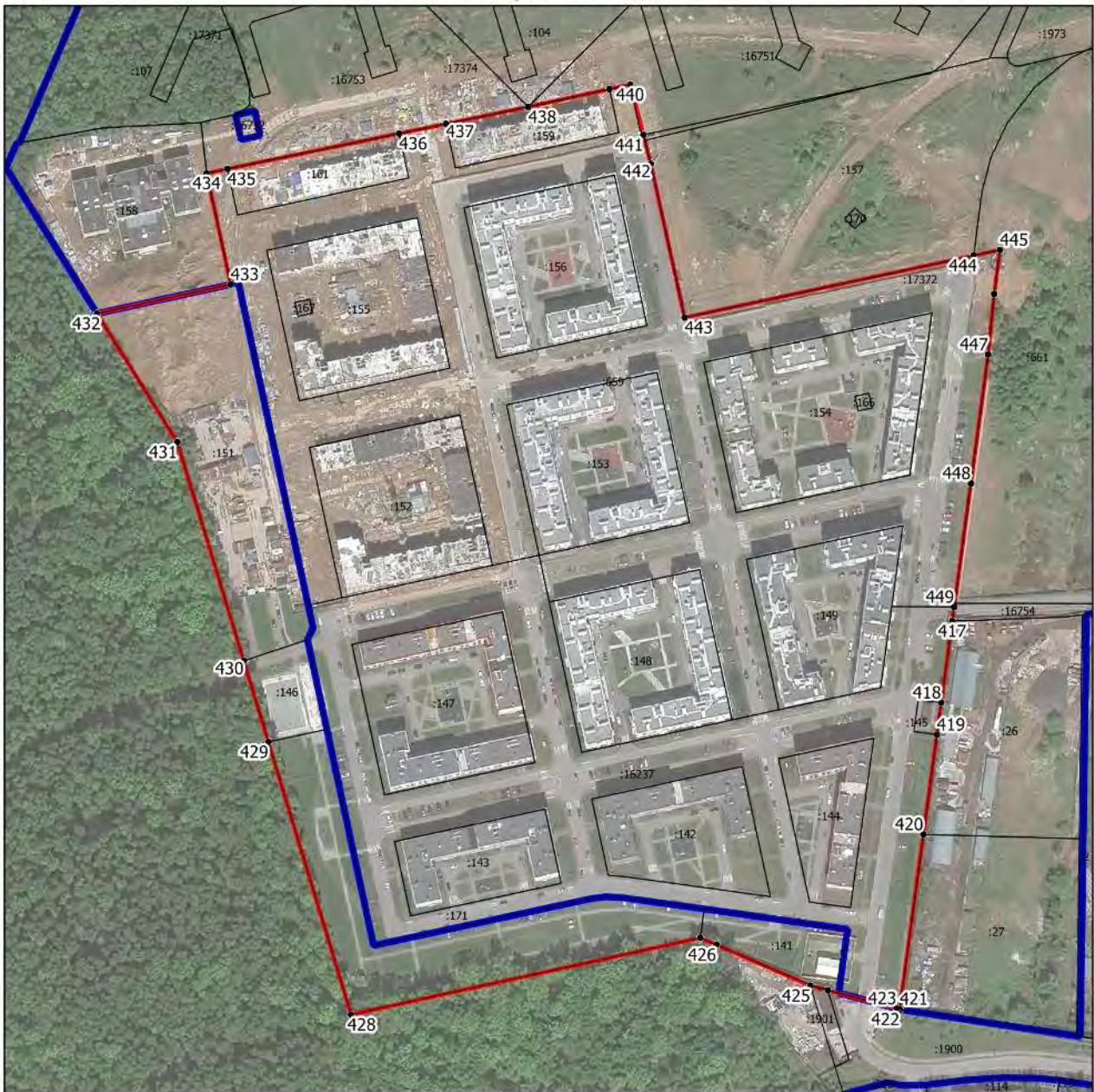
Условные обозначения:

- - граница объекта, местоположение которого описано
- - границы зон с особыми условиями использования территорий
- - границы земельных участков по сведениям ЕГРН
- - поворотная точка границ объекта

Подпись _____ Дата « ____ » _____ 20__ г.

Место для оттиска печати лица, составившего описание местоположения границ объекта

Раздел 4
План границ объекта



Масштаб 1:3000

Условные обозначения:

- - граница объекта, местоположение которого описано
- - границы населенных пунктов
- - границы земельных участков по сведениям ЕГРН
- - поворотная точка границ объекта

Подпись _____ Дата « ____ » _____ 20 ____ г.

Место для оттиска печати лица, составившего описание местоположения границ объекта

Раздел 4
План границ объекта



Масштаб 1:1000

Условные обозначения:

- - граница объекта, местоположение которого описано
- - границы зон с особыми условиями использования территорий
- - границы земельных участков по сведениям ЕГРН
- - поворотная точка границ объекта

Подпись _____ Дата « ____ » _____ 20 ____ г.

Место для оттиска печати лица, составившего описание местоположения границ объекта

Раздел 4
План границ объекта



Масштаб 1:1000

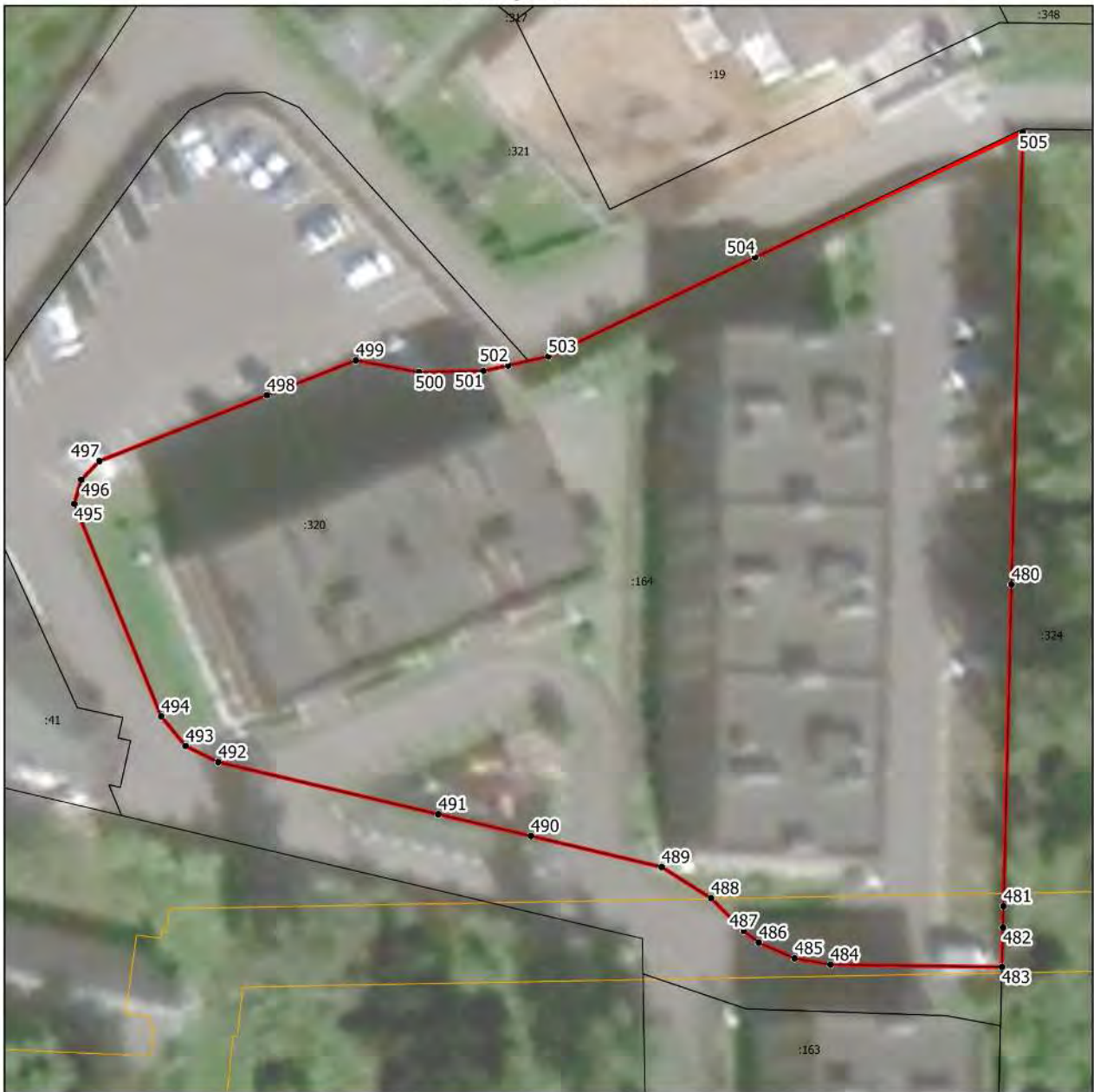
Условные обозначения:

- - граница объекта, местоположение которого описано
- - границы зон с особыми условиями использования территорий
- - границы земельных участков по сведениям ЕГРН
- - поворотная точка границ объекта

Подпись _____ Дата « ____ » _____ 20__ г.

Место для оттиска печати лица, составившего описание местоположения границ объекта

Раздел 4
План границ объекта



Масштаб 1:500

Условные обозначения:

- - граница объекта, местоположение которого описано
- - границы населенных пунктов
- - границы зон с особыми условиями использования территорий
- - границы земельных участков по сведениям ЕГРН
- - поворотная точка границ объекта

Подпись _____ Дата « ____ » _____ 20 ____ г.

Место для оттиска печати лица, составившего описание местоположения границ объекта

Раздел 4
План границ объекта



Масштаб 1:500

Условные обозначения:

- - граница объекта, местоположение которого описано
- - границы земельных участков по сведениям ЕГРН
- - поворотная точка границ объекта

Подпись _____ Дата « ____ » _____ 20__ г.

Место для оттиска печати лица, составившего описание местоположения границ объекта

Раздел 4
План границ объекта



Масштаб 1:2000

Условные обозначения:

- - граница объекта, местоположение которого описано
- - границы населенных пунктов
- - границы земельных участков по сведениям ЕГРН
- - поворотная точка границ объекта

Подпись _____ Дата « ____ » _____ 20 ____ г.

Место для оттиска печати лица, составившего описание местоположения границ объекта

Раздел 4
План границ объекта



Масштаб 1:1000

Условные обозначения:

- - граница объекта, местоположение которого описано
- - границы населенных пунктов
- - границы зон с особыми условиями использования территорий
- - границы земельных участков по сведениям ЕГРН
- - поворотная точка границ объекта

Подпись _____ Дата « ____ » _____ 20 ____ г.

Место для оттиска печати лица, составившего описание местоположения границ объекта

Раздел 4
План границ объекта



Масштаб 1:2500

Условные обозначения:

- - граница объекта, местоположение которого описано
- - границы населенных пунктов
- - границы зон с особыми условиями использования территорий
- - границы земельных участков по сведениям ЕГРН
- - поворотная точка границ объекта

Подпись _____ Дата « ____ » _____ 20 ____ г.

Место для оттиска печати лица, составившего описание местоположения границ объекта

Раздел 4
План границ объекта



Масштаб 1:1500

Условные обозначения:

- - граница объекта, местоположение которого описано
- - границы зон с особыми условиями использования территорий
- - границы земельных участков по сведениям ЕГРН
- - поворотная точка границ объекта

Подпись _____ Дата « ____ » _____ 20 ____ г.

Место для оттиска печати лица, составившего описание местоположения границ объекта

Раздел 4

План границ объекта



Масштаб 1:500

Условные обозначения:

- - граница объекта, местоположение которого описано
- - границы земельных участков по сведениям ЕГРН
- - поворотная точка границ объекта

Подпись _____ Дата « ____ » _____ 20__ г.

Место для оттиска печати лица, составившего описание местоположения границ объекта

Раздел 4
План границ объекта



Масштаб

Условные обозначения:

- - граница объекта, местоположение которого описано
- - границы населенных пунктов
- - границы зон с особыми условиями использования территорий
- - границы земельных участков по сведениям ЕГРН
- - поворотная точка границ объекта

Подпись _____ Дата « ____ » _____ 20__ г.

Место для оттиска печати лица, составившего описание местоположения границ объекта

Раздел 4

План границ объекта



Масштаб

Условные обозначения:

- - граница объекта, местоположение которого описано
- - границы зон с особыми условиями использования территорий
- - границы земельных участков по сведениям ЕГРН
- - поворотная точка границ объекта

Подпись _____ Дата « ____ » _____ 20__ г.

Место для оттиска печати лица, составившего описание местоположения границ объекта

ОПИСАНИЕ МЕСТОПОЛОЖЕНИЯ ГРАНИЦ

Зона многоквартирной жилой застройки Ж-1

(наименование объекта, местоположение границ которого описано (далее - объект))

Раздел 1

Сведения об объекте

№ п/п	Характеристики объекта	Описание характеристик
1	2	3
1.	Местоположение объекта	Московская область, городской округ Химки
2.	Площадь объекта +/- величина погрешности определения площади (Р +/- Дельта Р)	11097 кв. м ± 37 кв. м
3.	Иные характеристики объекта	Предельное количество этажей: 6 эт

Раздел 2

Сведения о местоположении границ объекта

1. Система координат МСК-50, зона 2

2. Сведения о характерных точках границ объекта

Обозначение характерных точек границ	Координаты, м		Метод определения координат характерной точки	Средняя квадратическая погрешность положения характерной точки (Мт), м	Описание обозначения точки на местности (при наличии)
	X	Y			
1	2	3	4	5	6
Участок 1					
1	490509.34	2175991.34	Картометрический	0,1	-
2	490556.97	2176014.55	Картометрический	0,1	-
3	490472.91	2176190.76	Картометрический	0,1	-
4	490460.90	2176187.64	Картометрический	0,1	-
5	490429.22	2176182.56	Картометрический	0,1	-
6	490432.50	2176143.89	Картометрический	0,1	-
7	490440.90	2176119.63	Картометрический	0,1	-
8	490464.24	2176078.48	Картометрический	0,1	-
1	490509.34	2175991.34	Картометрический	0,1	-

3. Сведения о характерных точках части (частей) границы объекта

Обозначение характерных точек границ	Координаты, м		Метод определения координат характерной точки	Средняя квадратическая погрешность положения характерной точки (Мт), м	Описание обозначения точки на местности (при наличии)
	X	Y			
1	2	3	4	5	6
-	-	-	-	-	-

Раздел 3

Сведения о местоположении измененных (уточненных) границ объекта

1. Система координат -

2. Сведения о характерных точках границ объекта

Обозначение характерных точек границ	Существующие координаты, м		Измененные (уточненные) координаты, м		Метод определения координат характерной точки	Средняя квадратическая погрешность положения характерной точки (Mf), м	Описание обозначения точки на местности (при наличии)
	X	Y	X	Y			
1	2	3	4	5	6	7	8
-	-	-	-	-	-	-	

3. Сведения о характерных точках части (частей) границы объекта

Обозначение характерных точек границ	Существующие координаты, м		Измененные (уточненные) координаты, м		Метод определения координат характерной точки	Средняя квадратическая погрешность положения характерной точки (Mf), м	Описание обозначения точки на местности (при наличии)
	X	Y	X	Y			
1	2	3	4	5	6	7	8
-	-	-	-	-	-	-	

Раздел 4
План границ объекта



Масштаб 1:1000

Условные обозначения:

- - граница объекта, местоположение которого описано
- - границы зон с особыми условиями использования территорий
- - границы земельных участков по сведениям ЕГРН
- - поворотная точка границ объекта

Подпись _____ Дата « ____ » _____ 20__ г.

Место для оттиска печати лица, составившего описание местоположения границ объекта

ОПИСАНИЕ МЕСТОПОЛОЖЕНИЯ ГРАНИЦ

Зона многоквартирной жилой застройки Ж-1

(наименование объекта, местоположение границ которого описано (далее - объект))

Раздел 1

Сведения об объекте

№ п/п	Характеристики объекта	Описание характеристик
1	2	3
1.	Местоположение объекта	Московская область, городской округ Химки
2.	Площадь объекта +/- величина погрешности определения площади (Р +/- Дельта Р)	83891 кв. м ± 101 кв. м
3.	Иные характеристики объекта	Предельное количество этажей: 7 эт

Раздел 2

Сведения о местоположении границ объекта

1. Система координат МСК-50, зона 2

2. Сведения о характерных точках границ объекта

Обозначение характерных точек границ	Координаты, м		Метод определения координат характерной точки	Средняя квадратическая погрешность положения характерной точки (Мг), м	Описание обозначения точки на местности (при наличии)
	X	Y			
1	2	3	4	5	6
Участок 1					
1	485772.29	2179930.20	Картометрический	0,1	-
2	485699.07	2179834.92	Картометрический	0,1	-
3	485696.74	2179809.45	Картометрический	0,1	-
4	485722.85	2179787.53	Картометрический	0,1	-
5	485728.68	2179794.29	Картометрический	0,1	-
6	485747.66	2179777.95	Картометрический	0,1	-
7	485741.84	2179771.75	Картометрический	0,1	-
8	485763.53	2179754.07	Картометрический	0,1	-
9	485819.47	2179709.57	Картометрический	0,1	-
10	485828.23	2179746.97	Картометрический	0,1	-
11	485869.32	2179832.18	Картометрический	0,1	-
12	485880.04	2179847.92	Картометрический	0,1	-
13	485913.70	2179875.46	Картометрический	0,1	-
14	485967.86	2179919.77	Картометрический	0,1	-
15	485988.55	2179922.07	Картометрический	0,1	-
16	485997.08	2179932.88	Картометрический	0,1	-
17	486029.62	2179948.05	Картометрический	0,1	-
18	486046.94	2179966.21	Картометрический	0,1	-
19	486057.68	2179973.39	Картометрический	0,1	-
20	486054.95	2179974.62	Картометрический	0,1	-
21	486026.24	2179985.03	Картометрический	0,1	-
22	486006.66	2179981.62	Картометрический	0,1	-
23	485892.02	2179925.79	Картометрический	0,1	-
24	485891.13	2179926.04	Картометрический	0,1	-
25	485887.70	2179927.02	Картометрический	0,1	-
26	485884.97	2179926.80	Картометрический	0,1	-

Раздел 2

Сведения о местоположении границ объекта

Обозначение характерных точек границ	Координаты, м		Метод определения координат характерной точки	Средняя квадратическая погрешность положения характерной точки (Mf), м	Описание обозначения точки на местности (при наличии)
	X	Y			
1	2	3	4	5	6
27	485867.11	2179922.01	Картометрический	0,1	-
28	485851.31	2179919.69	Картометрический	0,1	-
29	485793.78	2179923.72	Картометрический	0,1	-
30	485777.23	2179926.24	Картометрический	0,1	-
1	485772.29	2179930.20	Картометрический	0,1	-
Участок 2					
32	490127.32	2177298.71	Картометрический	0,1	-
33	490113.49	2177329.59	Картометрический	0,1	-
34	490112.86	2177331.00	Картометрический	0,1	-
35	490111.05	2177335.05	Картометрический	0,1	-
36	490102.99	2177352.20	Картометрический	0,1	-
37	490097.13	2177364.68	Картометрический	0,1	-
38	490078.24	2177404.92	Картометрический	0,1	-
39	490058.15	2177447.69	Картометрический	0,1	-
40	490011.87	2177519.68	Картометрический	0,1	-
41	489991.26	2177549.90	Картометрический	0,1	-
42	489990.38	2177551.25	Картометрический	0,1	-
43	489927.71	2177567.13	Картометрический	0,1	-
44	489926.06	2177553.80	Картометрический	0,1	-
45	489916.12	2177531.78	Картометрический	0,1	-
46	489920.36	2177529.88	Картометрический	0,1	-
47	489926.59	2177527.08	Картометрический	0,1	-
48	489914.28	2177487.93	Картометрический	0,1	-
49	489931.59	2177484.01	Картометрический	0,1	-
50	489917.58	2177421.98	Картометрический	0,1	-
51	489908.32	2177419.80	Картометрический	0,1	-
52	489871.37	2177416.96	Картометрический	0,1	-
53	489870.90	2177422.60	Картометрический	0,1	-
54	489845.44	2177420.92	Картометрический	0,1	-
55	489846.19	2177416.80	Картометрический	0,1	-

Раздел 2

Сведения о местоположении границ объекта

Обозначение характерных точек границ	Координаты, м		Метод определения координат характерной точки	Средняя квадратическая погрешность положения характерной точки (Мг), м	Описание обозначения точки на местности (при наличии)
	X	Y			
1	2	3	4	5	6
56	489844.71	2177326.89	Картометрический	0,1	-
57	489853.49	2177321.48	Картометрический	0,1	-
58	489863.04	2177315.60	Картометрический	0,1	-
59	489869.13	2177311.85	Картометрический	0,1	-
60	489875.53	2177307.69	Картометрический	0,1	-
61	489903.50	2177289.50	Картометрический	0,1	-
62	489952.08	2177255.29	Картометрический	0,1	-
63	489952.89	2177254.08	Картометрический	0,1	-
64	489953.34	2177253.98	Картометрический	0,1	-
65	489955.24	2177253.54	Картометрический	0,1	-
66	489967.44	2177256.40	Картометрический	0,1	-
67	489968.35	2177259.13	Картометрический	0,1	-
68	489981.83	2177262.36	Картометрический	0,1	-
69	490019.07	2177270.45	Картометрический	0,1	-
70	490037.74	2177271.59	Картометрический	0,1	-
71	490048.36	2177273.12	Картометрический	0,1	-
72	490066.80	2177278.71	Картометрический	0,1	-
73	490110.35	2177292.66	Картометрический	0,1	-
32	490127.32	2177298.71	Картометрический	0,1	-

3. Сведения о характерных точках части (частей) границы объекта

Обозначение характерных точек границ	Координаты, м		Метод определения координат характерной точки	Средняя квадратическая погрешность положения характерной точки (Мг), м	Описание обозначения точки на местности (при наличии)
	X	Y			
1	2	3	4	5	6
-	-	-	-	-	-

Раздел 3

Сведения о местоположении измененных (уточненных) границ объекта

1. Система координат -

2. Сведения о характерных точках границ объекта

Обозначение характерных точек границ	Существующие координаты, м		Измененные (уточненные) координаты, м		Метод определения координат характерной точки	Средняя квадратическая погрешность положения характерной точки (Mf), м	Описание обозначения точки на местности (при наличии)
	X	Y	X	Y			
1	2	3	4	5	6	7	8
-	-	-	-	-	-	-	

3. Сведения о характерных точках части (частей) границы объекта

Обозначение характерных точек границ	Существующие координаты, м		Измененные (уточненные) координаты, м		Метод определения координат характерной точки	Средняя квадратическая погрешность положения характерной точки (Mf), м	Описание обозначения точки на местности (при наличии)
	X	Y	X	Y			
1	2	3	4	5	6	7	8
-	-	-	-	-	-	-	

Раздел 4
План границ объекта



Масштаб 1:2000

Условные обозначения:

- - граница объекта, местоположение которого описано
- - границы населенных пунктов
- - границы земельных участков по сведениям ЕГРН
- - поворотная точка границ объекта

Подпись _____ Дата « ____ » _____ 20 ____ г.







Место для оттиска печати лица, составившего описание местоположения границ объекта

Раздел 4
План границ объекта



Масштаб

Условные обозначения:

-  - граница объекта, местоположение которого описано
-  - границы муниципальных образований
-  - границы населенных пунктов
-  - границы зон с особыми условиями использования территорий
-  - границы земельных участков по сведениям ЕГРН
-  - поворотная точка границ объекта

Подпись _____ Дата « ____ » _____ 20 ____ г.

Место для оттиска печати лица, составившего описание местоположения границ объекта

ОПИСАНИЕ МЕСТОПОЛОЖЕНИЯ ГРАНИЦ

Зона многоквартирной жилой застройки Ж-1

(наименование объекта, местоположение границ которого описано (далее - объект))

Раздел 1

Сведения об объекте

№ п/п	Характеристики объекта	Описание характеристик
1	2	3
1.	Местоположение объекта	Московская область, городской округ Химки
2.	Площадь объекта +/- величина погрешности определения площади (Р +/- Дельта Р)	88544 кв. м ± 104 кв. м
3.	Иные характеристики объекта	Предельное количество этажей: 8 эт

Раздел 2

Сведения о местоположении границ объекта

1. Система координат МСК-50, зона 2

2. Сведения о характерных точках границ объекта

Обозначение характерных точек границ	Координаты, м		Метод определения координат характерной точки	Средняя квадратическая погрешность положения характерной точки (Мт), м	Описание обозначения точки на местности (при наличии)
	X	Y			
1	2	3	4	5	6
Участок 1					
1	485737.07	2186364.15	Картометрический	0,1	-
2	485687.54	2186429.67	Картометрический	0,1	-
3	485682.94	2186437.66	Картометрический	0,1	-
4	485680.81	2186441.37	Картометрический	0,1	-
5	485676.18	2186449.48	Картометрический	0,1	-
6	485669.54	2186461.08	Картометрический	0,1	-
7	485639.28	2186506.94	Картометрический	0,1	-
8	485605.54	2186484.98	Картометрический	0,1	-
9	485572.19	2186463.28	Картометрический	0,1	-
10	485505.78	2186420.43	Картометрический	0,1	-
11	485534.47	2186376.29	Картометрический	0,1	-
12	485536.57	2186378.37	Картометрический	0,1	-
13	485541.25	2186382.94	Картометрический	0,1	-
14	485563.99	2186358.80	Картометрический	0,1	-
15	485564.07	2186343.83	Картометрический	0,1	-
16	485585.97	2186340.62	Картометрический	0,1	-
17	485580.56	2186333.88	Картометрический	0,1	-
18	485585.61	2186319.10	Картометрический	0,1	-
19	485594.53	2186307.25	Картометрический	0,1	-
20	485625.96	2186321.32	Картометрический	0,1	-
21	485644.30	2186289.10	Картометрический	0,1	-
1	485737.07	2186364.15	Картометрический	0,1	-
Участок 2					
23	484590.45	2180494.85	Картометрический	0,1	-
24	484611.08	2180503.29	Картометрический	0,1	-
25	484621.26	2180529.71	Картометрический	0,1	-

Раздел 2

Сведения о местоположении границ объекта

Обозначение характерных точек границ	Координаты, м		Метод определения координат характерной точки	Средняя квадратическая погрешность положения характерной точки (Mf), м	Описание обозначения точки на местности (при наличии)
	X	Y			
1	2	3	4	5	6
26	484630.00	2180552.37	Картометрический	0,1	-
27	484631.69	2180564.81	Картометрический	0,1	-
28	484623.33	2180584.55	Картометрический	0,1	-
29	484620.19	2180607.92	Картометрический	0,1	-
30	484624.46	2180631.93	Картометрический	0,1	-
31	484567.55	2180654.01	Картометрический	0,1	-
32	484536.20	2180666.99	Картометрический	0,1	-
33	484513.93	2180674.03	Картометрический	0,1	-
34	484487.91	2180678.22	Картометрический	0,1	-
35	484467.90	2180677.53	Картометрический	0,1	-
36	484471.09	2180671.95	Картометрический	0,1	-
37	484496.26	2180627.03	Картометрический	0,1	-
38	484523.82	2180575.50	Картометрический	0,1	-
39	484531.62	2180553.10	Картометрический	0,1	-
40	484535.57	2180532.83	Картометрический	0,1	-
41	484536.03	2180493.61	Картометрический	0,1	-
42	484534.71	2180472.09	Картометрический	0,1	-
43	484566.57	2180485.10	Картометрический	0,1	-
23	484590.45	2180494.85	Картометрический	0,1	-
Участок 3					
45	484360.54	2180901.59	Картометрический	0,1	-
46	484347.04	2180900.70	Картометрический	0,1	-
47	484339.86	2180899.19	Картометрический	0,1	-
48	484323.66	2180877.19	Картометрический	0,1	-
49	484267.17	2180790.47	Картометрический	0,1	-
50	484262.86	2180771.79	Картометрический	0,1	-
51	484353.31	2180752.63	Картометрический	0,1	-
52	484393.97	2180744.56	Картометрический	0,1	-
53	484413.43	2180739.28	Картометрический	0,1	-
54	484432.14	2180729.32	Картометрический	0,1	-

Раздел 2

Сведения о местоположении границ объекта

Обозначение характерных точек границ	Координаты, м		Метод определения координат характерной точки	Средняя квадратическая погрешность положения характерной точки (Mf), м	Описание обозначения точки на местности (при наличии)
	X	Y			
1	2	3	4	5	6
55	484436.45	2180725.32	Картометрический	0,1	-
56	484444.84	2180715.78	Картометрический	0,1	-
57	484456.83	2180696.86	Картометрический	0,1	-
58	484458.93	2180693.18	Картометрический	0,1	-
59	484489.30	2180692.16	Картометрический	0,1	-
60	484517.15	2180688.47	Картометрический	0,1	-
61	484541.58	2180680.33	Картометрический	0,1	-
62	484627.35	2180646.17	Картометрический	0,1	-
63	484631.87	2180667.56	Картометрический	0,1	-
64	484637.10	2180703.23	Картометрический	0,1	-
65	484634.44	2180714.97	Картометрический	0,1	-
66	484626.79	2180728.36	Картометрический	0,1	-
67	484617.33	2180741.19	Картометрический	0,1	-
68	484603.91	2180756.60	Картометрический	0,1	-
69	484593.65	2180765.52	Картометрический	0,1	-
70	484579.70	2180776.86	Картометрический	0,1	-
71	484546.84	2180796.30	Картометрический	0,1	-
72	484499.20	2180823.41	Картометрический	0,1	-
73	484453.26	2180859.68	Картометрический	0,1	-
74	484425.84	2180878.17	Картометрический	0,1	-
75	484401.57	2180893.91	Картометрический	0,1	-
76	484379.90	2180899.61	Картометрический	0,1	-
45	484360.54	2180901.59	Картометрический	0,1	-

Раздел 2

Сведения о местоположении границ объекта

3. Сведения о характерных точках части (частей) границы объекта

Обозначение характерных точек границ	Координаты, м		Метод определения координат характерной точки	Средняя квадратическая погрешность положения характерной точки (M _t), м	Описание обозначения точки на местности (при наличии)
	X	Y			
1	2	3	4	5	6
-	-	-	-	-	-

Раздел 3

Сведения о местоположении измененных (уточненных) границ объекта

1. Система координат -

2. Сведения о характерных точках границ объекта

Обозначение характерных точек границ	Существующие координаты, м		Измененные (уточненные) координаты, м		Метод определения координат характерной точки	Средняя квадратическая погрешность положения характерной точки (Mf), м	Описание обозначения точки на местности (при наличии)
	X	Y	X	Y			
1	2	3	4	5	6	7	8
-	-	-	-	-	-	-	

3. Сведения о характерных точках части (частей) границы объекта






Обозначение характерных точек границ	Существующие координаты, м		Измененные (уточненные) координаты, м		Метод определения координат характерной точки	Средняя квадратическая погрешность положения характерной точки (Mf), м	Описание обозначения точки на местности (при наличии)
	X	Y	X	Y			
1	2	3	4	5	6	7	8
-	-	-	-	-	-	-	

Раздел 4
План границ объекта



Масштаб

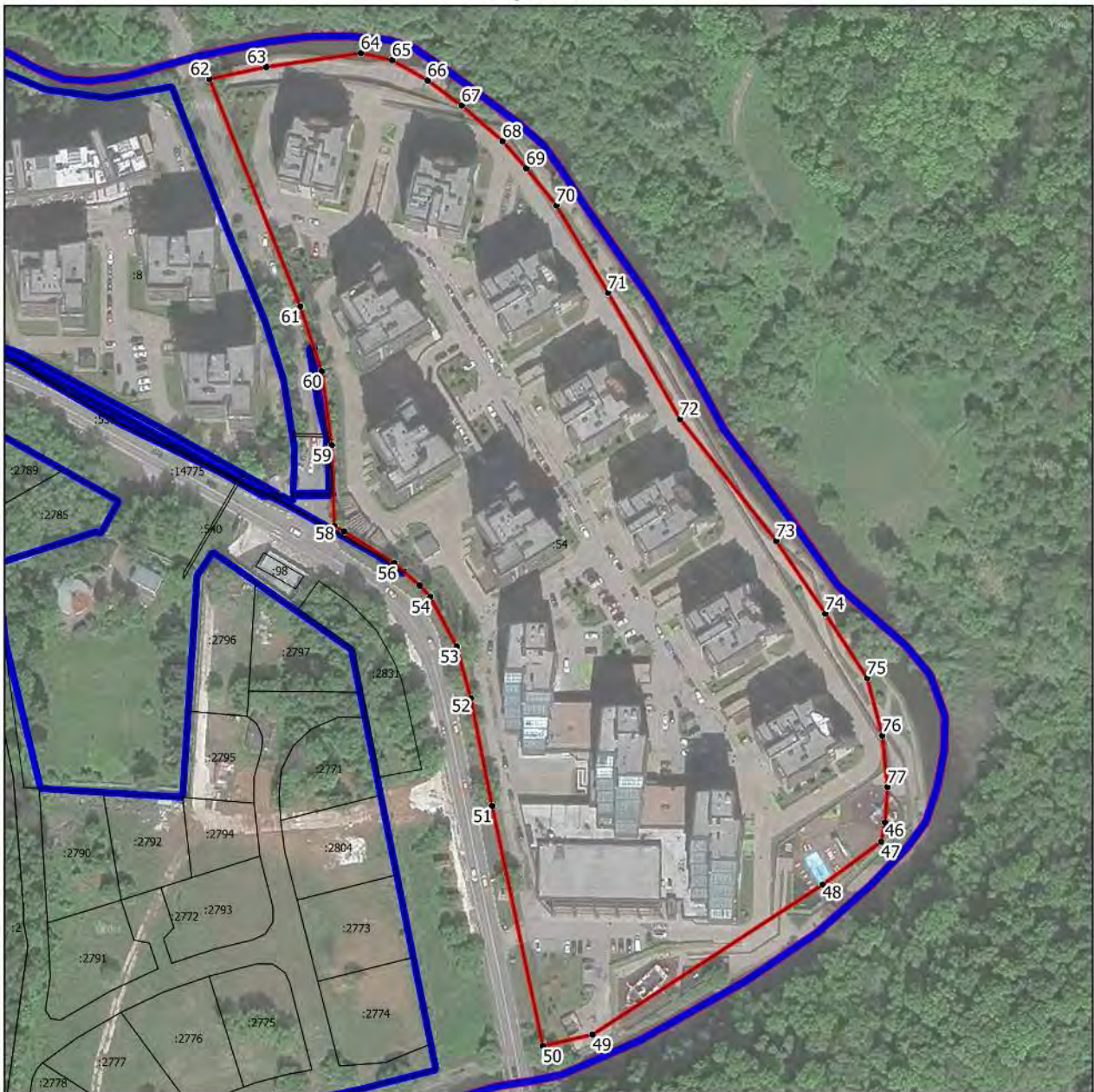
Условные обозначения:

-  - граница объекта, местоположение которого описано
-  - границы населенных пунктов
-  - границы зон с особыми условиями использования территорий
-  - границы земельных участков по сведениям ЕГРН
-  - поворотная точка границ объекта

Подпись _____ Дата « ____ » _____ 20__ г.

Место для оттиска печати лица, составившего описание местоположения границ объекта

Раздел 4
План границ объекта



Масштаб 1:2000

Условные обозначения:

- - граница объекта, местоположение которого описано
- - границы муниципальных образований
- - границы населенных пунктов
- - границы земельных участков по сведениям ЕГРН
- - поворотная точка границ объекта

Подпись _____ Дата « ____ » _____ 20 ____ г.

Место для оттиска печати лица, составившего описание местоположения границ объекта

ОПИСАНИЕ МЕСТОПОЛОЖЕНИЯ ГРАНИЦ

Зона многоквартирной жилой застройки Ж-1

(наименование объекта, местоположение границ которого описано (далее - объект))

Раздел 1

Сведения об объекте

№ п/п	Характеристики объекта	Описание характеристик
1	2	3
1.	Местоположение объекта	Московская область, городской округ Химки
2.	Площадь объекта +/- величина погрешности определения площади (Р +/- Дельта Р)	353154 кв. м ± 208 кв. м
3.	Иные характеристики объекта	Предельное количество этажей: 9 эт

Раздел 2

Сведения о местоположении границ объекта

1. Система координат МСК-50, зона 2

2. Сведения о характерных точках границ объекта

Обозначение характерных точек границ	Координаты, м		Метод определения координат характерной точки	Средняя квадратическая погрешность положения характерной точки (Мт), м	Описание обозначения точки на местности (при наличии)
	X	Y			
1	2	3	4	5	6
Участок 1					
1	490376.40	2176866.75	Картометрический	0,1	-
2	490371.43	2176875.19	Картометрический	0,1	-
3	490362.28	2176890.73	Картометрический	0,1	-
4	490333.93	2176941.96	Картометрический	0,1	-
5	490285.59	2176914.21	Картометрический	0,1	-
6	490303.54	2176876.72	Картометрический	0,1	-
7	490283.04	2176865.91	Картометрический	0,1	-
8	490283.58	2176864.51	Картометрический	0,1	-
9	490264.09	2176853.69	Картометрический	0,1	-
10	490245.48	2176845.61	Картометрический	0,1	-
11	490240.24	2176842.58	Картометрический	0,1	-
12	490230.50	2176837.49	Картометрический	0,1	-
13	490222.93	2176833.27	Картометрический	0,1	-
14	490245.58	2176798.36	Картометрический	0,1	-
15	490258.21	2176804.27	Картометрический	0,1	-
16	490259.71	2176804.48	Картометрический	0,1	-
17	490276.10	2176813.32	Картометрический	0,1	-
18	490298.59	2176825.28	Картометрический	0,1	-
19	490337.41	2176852.59	Картометрический	0,1	-
20	490340.54	2176847.20	Картометрический	0,1	-
21	490345.45	2176850.17	Картометрический	0,1	-
1	490376.40	2176866.75	Картометрический	0,1	-
Участок 2					
23	490713.41	2177903.57	Картометрический	0,1	-
24	490706.17	2177946.08	Картометрический	0,1	-
25	490702.25	2177945.80	Картометрический	0,1	-

Раздел 2

Сведения о местоположении границ объекта

Обозначение характерных точек границ	Координаты, м		Метод определения координат характерной точки	Средняя квадратическая погрешность положения характерной точки (Mf), м	Описание обозначения точки на местности (при наличии)
	X	Y			
1	2	3	4	5	6
26	490698.09	2177979.61	Картометрический	0,1	-
27	490693.72	2178015.13	Картометрический	0,1	-
28	490621.04	2178058.97	Картометрический	0,1	-
29	490612.41	2178044.08	Картометрический	0,1	-
30	490621.45	2177904.49	Картометрический	0,1	-
31	490651.10	2177904.52	Картометрический	0,1	-
32	490651.20	2177901.62	Картометрический	0,1	-
33	490663.05	2177901.08	Картометрический	0,1	-
34	490679.76	2177901.46	Картометрический	0,1	-
35	490699.95	2177902.73	Картометрический	0,1	-
23	490713.41	2177903.57	Картометрический	0,1	-
Участок 3					
37	491736.52	2175535.10	Картометрический	0,1	-
38	491738.01	2175628.09	Картометрический	0,1	-
39	491732.13	2175633.42	Картометрический	0,1	-
40	491713.40	2175629.30	Картометрический	0,1	-
41	491707.17	2175628.21	Картометрический	0,1	-
42	491672.67	2175622.16	Картометрический	0,1	-
43	491666.73	2175621.12	Картометрический	0,1	-
44	491664.81	2175620.78	Картометрический	0,1	-
45	491665.49	2175560.54	Картометрический	0,1	-
46	491692.68	2175561.20	Картометрический	0,1	-
47	491729.52	2175562.10	Картометрический	0,1	-
48	491729.52	2175535.10	Картометрический	0,1	-
37	491736.52	2175535.10	Картометрический	0,1	-
Участок 4					
50	484560.20	2185285.89	Картометрический	0,1	-
51	484529.57	2185325.32	Картометрический	0,1	-
52	484513.69	2185346.44	Картометрический	0,1	-
53	484506.29	2185340.53	Картометрический	0,1	-

Раздел 2

Сведения о местоположении границ объекта

Обозначение характерных точек границ	Координаты, м		Метод определения координат характерной точки	Средняя квадратическая погрешность положения характерной точки (Mf), м	Описание обозначения точки на местности (при наличии)
	X	Y			
1	2	3	4	5	6
54	484500.04	2185348.34	Картометрический	0,1	-
55	484509.10	2185355.59	Картометрический	0,1	-
56	484499.05	2185367.05	Картометрический	0,1	-
57	484455.09	2185423.17	Картометрический	0,1	-
58	484432.46	2185452.02	Картометрический	0,1	-
59	484424.70	2185462.55	Картометрический	0,1	-
60	484211.36	2185303.27	Картометрический	0,1	-
61	484294.96	2185198.40	Картометрический	0,1	-
62	484308.39	2185188.13	Картометрический	0,1	-
63	484314.55	2185195.92	Картометрический	0,1	-
64	484288.64	2185226.45	Картометрический	0,1	-
65	484306.04	2185241.15	Картометрический	0,1	-
66	484307.96	2185243.81	Картометрический	0,1	-
67	484324.47	2185257.14	Картометрический	0,1	-
68	484331.24	2185248.45	Картометрический	0,1	-
69	484353.51	2185265.01	Картометрический	0,1	-
70	484358.69	2185270.32	Картометрический	0,1	-
71	484359.10	2185270.90	Картометрический	0,1	-
72	484357.48	2185272.12	Картометрический	0,1	-
73	484364.20	2185293.28	Картометрический	0,1	-
74	484351.34	2185312.66	Картометрический	0,1	-
75	484346.80	2185319.24	Картометрический	0,1	-
76	484331.53	2185341.39	Картометрический	0,1	-
77	484372.74	2185373.97	Картометрический	0,1	-
78	484375.48	2185375.50	Картометрический	0,1	-
79	484378.63	2185375.93	Картометрический	0,1	-
80	484380.83	2185375.36	Картометрический	0,1	-
81	484383.39	2185373.34	Картометрический	0,1	-
82	484384.89	2185371.29	Картометрический	0,1	-
83	484386.39	2185369.24	Картометрический	0,1	-

Раздел 2

Сведения о местоположении границ объекта

Обозначение характерных точек границ	Координаты, м		Метод определения координат характерной точки	Средняя квадратическая погрешность положения характерной точки (Mf), м	Описание обозначения точки на местности (при наличии)
	X	Y			
1	2	3	4	5	6
84	484387.51	2185367.71	Картометрический	0,1	-
85	484388.56	2185366.26	Картометрический	0,1	-
86	484390.74	2185363.30	Картометрический	0,1	-
87	484391.20	2185362.63	Картометрический	0,1	-
88	484402.44	2185348.00	Картометрический	0,1	-
89	484413.79	2185333.29	Картометрический	0,1	-
90	484416.22	2185330.27	Картометрический	0,1	-
91	484423.76	2185320.66	Картометрический	0,1	-
92	484455.15	2185278.83	Картометрический	0,1	-
93	484414.03	2185246.11	Картометрический	0,1	-
94	484442.55	2185224.36	Картометрический	0,1	-
95	484384.81	2185148.13	Картометрический	0,1	-
96	484384.14	2185148.64	Картометрический	0,1	-
97	484374.80	2185146.25	Картометрический	0,1	-
98	484371.45	2185141.74	Картометрический	0,1	-
99	484445.18	2185087.96	Картометрический	0,1	-
100	484462.08	2185116.45	Картометрический	0,1	-
101	484473.16	2185143.91	Картометрический	0,1	-
102	484473.84	2185156.64	Картометрический	0,1	-
103	484479.09	2185185.06	Картометрический	0,1	-
104	484496.79	2185218.97	Картометрический	0,1	-
105	484500.82	2185224.81	Картометрический	0,1	-
106	484506.87	2185231.22	Картометрический	0,1	-
50	484560.20	2185285.89	Картометрический	0,1	-
Участок 5					
108	489959.98	2178942.08	Картометрический	0,1	-
109	490022.34	2179007.74	Картометрический	0,1	-
110	490035.95	2178995.29	Картометрический	0,1	-
111	490065.82	2178968.54	Картометрический	0,1	-
112	490116.50	2179031.26	Картометрический	0,1	-

Раздел 2

Сведения о местоположении границ объекта

Обозначение характерных точек границ	Координаты, м		Метод определения координат характерной точки	Средняя квадратическая погрешность положения характерной точки (Mf), м	Описание обозначения точки на местности (при наличии)
	X	Y			
1	2	3	4	5	6
113	490113.18	2179034.49	Картометрический	0,1	-
114	490087.70	2179057.51	Картометрический	0,1	-
115	490043.09	2179098.05	Картометрический	0,1	-
116	489967.19	2179165.81	Картометрический	0,1	-
117	489854.43	2179040.71	Картометрический	0,1	-
118	489885.80	2179011.65	Картометрический	0,1	-
108	489959.98	2178942.08	Картометрический	0,1	-
Участок 6					
120	491490.87	2184909.62	Картометрический	0,1	-
121	491635.73	2184924.78	Картометрический	0,1	-
122	491714.16	2184950.43	Картометрический	0,1	-
123	491772.52	2184979.02	Картометрический	0,1	-
124	491831.66	2185005.97	Картометрический	0,1	-
125	491855.81	2185027.84	Картометрический	0,1	-
126	491884.16	2185037.48	Картометрический	0,1	-
127	491886.18	2185040.92	Картометрический	0,1	-
128	491885.02	2185051.89	Картометрический	0,1	-
129	491858.65	2185082.82	Картометрический	0,1	-
130	491838.72	2185151.64	Картометрический	0,1	-
131	491827.51	2185185.32	Картометрический	0,1	-
132	491824.03	2185191.37	Картометрический	0,1	-
133	491792.04	2185238.88	Картометрический	0,1	-
134	491734.34	2185291.45	Картометрический	0,1	-
135	491716.61	2185308.64	Картометрический	0,1	-
136	491702.33	2185296.80	Картометрический	0,1	-
137	491687.84	2185288.44	Картометрический	0,1	-
138	491675.54	2185285.15	Картометрический	0,1	-
139	491666.20	2185283.51	Картометрический	0,1	-
140	491650.25	2185283.62	Картометрический	0,1	-
141	491624.13	2185295.03	Картометрический	0,1	-

Раздел 2

Сведения о местоположении границ объекта

Обозначение характерных точек границ	Координаты, м		Метод определения координат характерной точки	Средняя квадратическая погрешность положения характерной точки (Mf), м	Описание обозначения точки на местности (при наличии)
	X	Y			
1	2	3	4	5	6
142	491588.97	2185319.33	Картометрический	0,1	-
143	491557.87	2185340.05	Картометрический	0,1	-
144	491524.38	2185360.09	Картометрический	0,1	-
145	491496.37	2185373.38	Картометрический	0,1	-
146	491484.32	2185378.29	Картометрический	0,1	-
147	491467.36	2185332.21	Картометрический	0,1	-
148	491340.70	2185245.23	Картометрический	0,1	-
149	491336.19	2185242.13	Картометрический	0,1	-
150	491333.59	2185240.99	Картометрический	0,1	-
151	491336.81	2185209.22	Картометрический	0,1	-
152	491336.00	2185111.89	Картометрический	0,1	-
153	491431.25	2184986.18	Картометрический	0,1	-
154	491431.47	2184986.27	Картометрический	0,1	-
155	491482.82	2184919.72	Картометрический	0,1	-
120	491490.87	2184909.62	Картометрический	0,1	-
Участок 7					
157	485203.57	2186182.24	Картометрический	0,1	-
158	485198.76	2186187.71	Картометрический	0,1	-
159	485189.50	2186195.06	Картометрический	0,1	-
160	485114.19	2186249.34	Картометрический	0,1	-
161	485103.90	2186259.18	Картометрический	0,1	-
162	485087.34	2186274.52	Картометрический	0,1	-
163	485080.52	2186284.33	Картометрический	0,1	-
164	485068.23	2186302.18	Картометрический	0,1	-
165	484917.99	2186207.62	Картометрический	0,1	-
166	484885.55	2186182.97	Картометрический	0,1	-
167	484837.79	2186147.41	Картометрический	0,1	-
168	484792.62	2186113.76	Картометрический	0,1	-
169	484819.14	2186086.31	Картометрический	0,1	-
170	484879.57	2186028.92	Картометрический	0,1	-

Раздел 2

Сведения о местоположении границ объекта

Обозначение характерных точек границ	Координаты, м		Метод определения координат характерной точки	Средняя квадратическая погрешность положения характерной точки (Mf), м	Описание обозначения точки на местности (при наличии)
	X	Y			
1	2	3	4	5	6
171	484928.16	2185994.94	Картометрический	0,1	-
172	484931.13	2185993.01	Картометрический	0,1	-
173	484938.80	2185986.47	Картометрический	0,1	-
174	485010.64	2185950.85	Картометрический	0,1	-
175	485032.06	2185942.15	Картометрический	0,1	-
176	485078.44	2186008.65	Картометрический	0,1	-
177	485116.55	2186063.28	Картометрический	0,1	-
178	485134.87	2186088.42	Картометрический	0,1	-
157	485203.57	2186182.24	Картометрический	0,1	-
180	485066.41	2186163.79	Картометрический	0,1	-
181	485041.28	2186128.70	Картометрический	0,1	-
182	485029.99	2186126.78	Картометрический	0,1	-
183	485032.11	2186117.40	Картометрический	0,1	-
184	485024.29	2186104.92	Картометрический	0,1	-
185	485016.71	2186105.18	Картометрический	0,1	-
186	485010.75	2186110.30	Картометрический	0,1	-
187	485000.80	2186095.46	Картометрический	0,1	-
188	484923.48	2186148.56	Картометрический	0,1	-
189	484990.72	2186208.91	Картометрический	0,1	-
190	485027.77	2186225.83	Картометрический	0,1	-
180	485066.41	2186163.79	Картометрический	0,1	-
Участок 8					
192	491128.28	2187371.62	Картометрический	0,1	-
193	491107.19	2187364.81	Картометрический	0,1	-
194	491033.49	2187344.71	Картометрический	0,1	-
195	491097.10	2187164.35	Картометрический	0,1	-
196	491102.16	2187144.85	Картометрический	0,1	-
197	491106.43	2187149.22	Картометрический	0,1	-
198	491120.88	2187163.99	Картометрический	0,1	-
199	491165.46	2187208.57	Картометрический	0,1	-

Раздел 2

Сведения о местоположении границ объекта

Обозначение характерных точек границ	Координаты, м		Метод определения координат характерной точки	Средняя квадратическая погрешность положения характерной точки (Mf), м	Описание обозначения точки на местности (при наличии)
	X	Y			
1	2	3	4	5	6
200	491170.60	2187214.18	Картометрический	0,1	-
192	491128.28	2187371.62	Картометрический	0,1	-

3. Сведения о характерных точках части (частей) границы объекта

Обозначение характерных точек границ	Координаты, м		Метод определения координат характерной точки	Средняя квадратическая погрешность положения характерной точки (Mf), м	Описание обозначения точки на местности (при наличии)
	X	Y			
1	2	3	4	5	6
-	-	-	-	-	-

Раздел 3

Сведения о местоположении измененных (уточненных) границ объекта

1. Система координат -

2. Сведения о характерных точках границ объекта

Обозначение характерных точек границ	Существующие координаты, м		Измененные (уточненные) координаты, м		Метод определения координат характерной точки	Средняя квадратическая погрешность положения характерной точки (Mf), м	Описание обозначения точки на местности (при наличии)
	X	Y	X	Y			
1	2	3	4	5	6	7	8
-	-	-	-	-	-	-	

3. Сведения о характерных точках части (частей) границы объекта

Обозначение характерных точек границ	Существующие координаты, м		Измененные (уточненные) координаты, м		Метод определения координат характерной точки	Средняя квадратическая погрешность положения характерной точки (Mf), м	Описание обозначения точки на местности (при наличии)
	X	Y	X	Y			
1	2	3	4	5	6	7	8
-	-	-	-	-	-	-	

Раздел 4
План границ объекта



Масштаб 1:1000

Условные обозначения:

- - граница объекта, местоположение которого описано
- - границы земельных участков по сведениям ЕГРН
- - поворотная точка границ объекта

Подпись _____ Дата « ____ » _____ 20__ г.

Место для оттиска печати лица, составившего описание местоположения границ объекта

Раздел 4
План границ объекта



Масштаб 1:1000

Условные обозначения:

- - граница объекта, местоположение которого описано
- - границы зон с особыми условиями использования территорий
- - границы земельных участков по сведениям ЕГРН
- - поворотная точка границ объекта

Подпись _____ Дата « ____ » _____ 20 ____ г.

Место для оттиска печати лица, составившего описание местоположения границ объекта

Раздел 4
План границ объекта



Масштаб 1:500

Условные обозначения:

- - граница объекта, местоположение которого описано
- - границы зон с особыми условиями использования территорий
- - границы земельных участков по сведениям ЕГРН
- - поворотная точка границ объекта

Подпись _____ Дата « ____ » _____ 20__ г.

Место для оттиска печати лица, составившего описание местоположения границ объекта

Раздел 4
План границ объекта



Масштаб 1:2000

Условные обозначения:

- - граница объекта, местоположение которого описано
- - границы населенных пунктов
- - границы зон с особыми условиями использования территорий
- - границы земельных участков по сведениям ЕГРН
- - поворотная точка границ объекта

Подпись _____ Дата « ____ » _____ 20 ____ г.

Место для оттиска печати лица, составившего описание местоположения границ объекта

Раздел 4
План границ объекта



Масштаб 1:3000

Условные обозначения:

- - граница объекта, местоположение которого описано
- - границы населенных пунктов
- - границы зон с особыми условиями использования территорий
- - границы земельных участков по сведениям ЕГРН
- - поворотная точка границ объекта

Подпись _____ Дата « ____ » _____ 20 ____ г.

Место для оттиска печати лица, составившего описание местоположения границ объекта

Раздел 4
План границ объекта



Масштаб 1:2500

Условные обозначения:

- - граница объекта, местоположение которого описано
- - границы зон с особыми условиями использования территорий
- - границы земельных участков по сведениям ЕГРН
- - поворотная точка границ объекта

Подпись _____ Дата « ____ » _____ 20 ____ г.

Место для оттиска печати лица, составившего описание местоположения границ объекта

