

ОПИСАНИЕ МЕСТОПОЛОЖЕНИЯ ГРАНИЦ

Зона транспортной инфраструктуры Т

(наименование объекта, местоположение границ которого описано (далее - объект))

Раздел 1

Сведения об объекте

№ п/п	Характеристики объекта	Описание характеристик
1	2	3
1.	Местоположение объекта	Московская область, городской округ Химки
2.	Площадь объекта +/- величина погрешности определения площади (Р +/- Дельта Р)	6308722 кв. м ± 879 кв. м
3.	Иные характеристики объекта	Предельное количество этажей: 0 эт

Раздел 2

Сведения о местоположении границ объекта

1. Система координат МСК-50, зона 2

2. Сведения о характерных точках границ объекта

Обозначение характерных точек границ	Координаты, м		Метод определения координат характерной точки	Средняя квадратическая погрешность положения характерной точки (Мт), м	Описание обозначения точки на местности (при наличии)
	X	Y			
1	2	3	4	5	6
Участок 1					
1	490566.24	2186945.48	Картометрический	0,1	-
2	490578.14	2186919.56	Картометрический	0,1	-
3	490578.23	2186919.27	Картометрический	0,1	-
4	490628.59	2186934.03	Картометрический	0,1	-
5	490669.93	2186940.94	Картометрический	0,1	-
6	490704.99	2186923.52	Картометрический	0,1	-
7	490708.00	2186909.84	Картометрический	0,1	-
8	490733.55	2186793.11	Картометрический	0,1	-
9	490761.36	2186666.11	Картометрический	0,1	-
10	490781.56	2186534.23	Картометрический	0,1	-
11	490800.33	2186386.73	Картометрический	0,1	-
12	490805.32	2186357.72	Картометрический	0,1	-
13	490812.59	2186315.43	Картометрический	0,1	-
14	490817.32	2186287.93	Картометрический	0,1	-
15	490766.24	2186279.96	Картометрический	0,1	-
16	490744.86	2186276.62	Картометрический	0,1	-
17	490743.70	2186276.44	Картометрический	0,1	-
18	490714.26	2186271.32	Картометрический	0,1	-
19	490684.44	2186266.69	Картометрический	0,1	-
20	490654.81	2186261.91	Картометрический	0,1	-
21	490624.33	2186259.10	Картометрический	0,1	-
22	490598.97	2186257.93	Картометрический	0,1	-
23	490598.97	2186260.60	Картометрический	0,1	-
24	490595.28	2186260.73	Картометрический	0,1	-
25	490566.72	2186262.53	Картометрический	0,1	-
26	490538.32	2186261.33	Картометрический	0,1	-

Раздел 2

Сведения о местоположении границ объекта

Обозначение характерных точек границ	Координаты, м		Метод определения координат характерной точки	Средняя квадратическая погрешность положения характерной точки (Mf), м	Описание обозначения точки на местности (при наличии)
	X	Y			
1	2	3	4	5	6
27	490518.32	2186262.31	Картометрический	0,1	-
28	490488.36	2186263.76	Картометрический	0,1	-
29	490458.40	2186265.21	Картометрический	0,1	-
30	490398.47	2186268.12	Картометрический	0,1	-
31	490352.39	2186270.24	Картометрический	0,1	-
32	490331.00	2186271.28	Картометрический	0,1	-
33	490323.26	2186271.57	Картометрический	0,1	-
34	490311.98	2186263.68	Картометрический	0,1	-
35	490287.39	2186246.49	Картометрический	0,1	-
36	490261.83	2186231.04	Картометрический	0,1	-
37	490237.30	2186213.77	Картометрический	0,1	-
38	490212.97	2186196.48	Картометрический	0,1	-
39	490188.27	2186179.33	Картометрический	0,1	-
40	490163.58	2186162.18	Картометрический	0,1	-
41	490163.68	2186162.00	Картометрический	0,1	-
42	490139.12	2186144.74	Картометрический	0,1	-
43	490139.13	2186144.66	Картометрический	0,1	-
44	490124.40	2186134.38	Картометрический	0,1	-
45	490133.21	2186128.90	Картометрический	0,1	-
46	490268.73	2186222.81	Картометрический	0,1	-
47	490320.47	2186258.90	Картометрический	0,1	-
48	490455.23	2186252.42	Картометрический	0,1	-
49	490457.34	2186252.60	Картометрический	0,1	-
50	490466.72	2186251.72	Картометрический	0,1	-
51	490621.35	2186243.36	Картометрический	0,1	-
52	490690.36	2186256.51	Картометрический	0,1	-
53	490740.79	2186267.70	Картометрический	0,1	-
54	490751.04	2186267.96	Картометрический	0,1	-
55	490762.81	2186269.23	Картометрический	0,1	-
56	490820.48	2186275.44	Картометрический	0,1	-

Раздел 2

Сведения о местоположении границ объекта

Обозначение характерных точек границ	Координаты, м		Метод определения координат характерной точки	Средняя квадратическая погрешность положения характерной точки (Mf), м	Описание обозначения точки на местности (при наличии)
	X	Y			
1	2	3	4	5	6
57	490822.80	2186260.23	Картометрический	0,1	-
58	490826.91	2186233.29	Картометрический	0,1	-
59	490843.90	2186153.75	Картометрический	0,1	-
60	490856.04	2186094.67	Картометрический	0,1	-
61	490887.28	2185948.13	Картометрический	0,1	-
62	490931.31	2185750.13	Картометрический	0,1	-
63	490936.76	2185724.45	Картометрический	0,1	-
64	490939.15	2185713.18	Картометрический	0,1	-
65	490938.34	2185712.25	Картометрический	0,1	-
66	490940.33	2185707.61	Картометрический	0,1	-
67	490947.44	2185674.02	Картометрический	0,1	-
68	490950.85	2185660.20	Картометрический	0,1	-
69	490961.66	2185612.87	Картометрический	0,1	-
70	490966.39	2185589.74	Картометрический	0,1	-
71	490973.09	2185565.76	Картометрический	0,1	-
72	490987.02	2185538.92	Картометрический	0,1	-
73	490996.01	2185526.11	Картометрический	0,1	-
74	491005.45	2185512.68	Картометрический	0,1	-
75	491029.39	2185490.66	Картометрический	0,1	-
76	491052.32	2185478.53	Картометрический	0,1	-
77	491066.66	2185472.11	Картометрический	0,1	-
78	491066.79	2185462.61	Картометрический	0,1	-
79	491086.30	2185460.41	Картометрический	0,1	-
80	491102.66	2185453.81	Картометрический	0,1	-
81	491132.49	2185446.24	Картометрический	0,1	-
82	491156.44	2185444.56	Картометрический	0,1	-
83	491185.02	2185440.78	Картометрический	0,1	-
84	491225.48	2185439.17	Картометрический	0,1	-
85	491271.04	2185431.63	Картометрический	0,1	-
86	491282.36	2185430.36	Картометрический	0,1	-

Раздел 2

Сведения о местоположении границ объекта

Обозначение характерных точек границ	Координаты, м		Метод определения координат характерной точки	Средняя квадратическая погрешность положения характерной точки (Mf), м	Описание обозначения точки на местности (при наличии)
	X	Y			
1	2	3	4	5	6
87	491282.73	2185434.01	Картометрический	0,1	-
88	491337.44	2185426.93	Картометрический	0,1	-
89	491435.80	2185397.89	Картометрический	0,1	-
90	491485.19	2185379.97	Картометрический	0,1	-
91	491484.32	2185378.29	Картометрический	0,1	-
92	491496.37	2185373.38	Картометрический	0,1	-
93	491524.38	2185360.09	Картометрический	0,1	-
94	491557.87	2185340.05	Картометрический	0,1	-
95	491588.97	2185319.33	Картометрический	0,1	-
96	491624.13	2185295.03	Картометрический	0,1	-
97	491650.25	2185283.62	Картометрический	0,1	-
98	491666.20	2185283.51	Картометрический	0,1	-
99	491675.54	2185285.15	Картометрический	0,1	-
100	491687.84	2185288.44	Картометрический	0,1	-
101	491702.33	2185296.80	Картометрический	0,1	-
102	491716.61	2185308.64	Картометрический	0,1	-
103	491710.22	2185315.33	Картометрический	0,1	-
104	491718.43	2185322.60	Картометрический	0,1	-
105	491713.44	2185326.95	Картометрический	0,1	-
106	491705.21	2185319.70	Картометрический	0,1	-
107	491701.40	2185323.39	Картометрический	0,1	-
108	491681.73	2185308.83	Картометрический	0,1	-
109	491663.19	2185306.13	Картометрический	0,1	-
110	491653.51	2185306.41	Картометрический	0,1	-
111	491633.27	2185313.02	Картометрический	0,1	-
112	491599.49	2185335.19	Картометрический	0,1	-
113	491568.35	2185356.24	Картометрический	0,1	-
114	491533.66	2185376.73	Картометрический	0,1	-
115	491502.04	2185392.00	Картометрический	0,1	-
116	491499.82	2185390.52	Картометрический	0,1	-

Раздел 2

Сведения о местоположении границ объекта

Обозначение характерных точек границ	Координаты, м		Метод определения координат характерной точки	Средняя квадратическая погрешность положения характерной точки (Mf), м	Описание обозначения точки на местности (при наличии)
	X	Y			
1	2	3	4	5	6
117	491498.65	2185389.74	Картометрический	0,1	-
118	491373.96	2185432.47	Картометрический	0,1	-
119	491370.44	2185436.88	Картометрический	0,1	-
120	491370.92	2185443.78	Картометрический	0,1	-
121	491371.71	2185446.60	Картометрический	0,1	-
122	491367.47	2185447.39	Картометрический	0,1	-
123	491365.94	2185444.92	Картометрический	0,1	-
124	491363.20	2185443.83	Картометрический	0,1	-
125	491360.91	2185442.70	Картометрический	0,1	-
126	491358.64	2185441.95	Картометрический	0,1	-
127	491354.68	2185441.94	Картометрический	0,1	-
128	491338.63	2185443.30	Картометрический	0,1	-
129	491329.25	2185444.61	Картометрический	0,1	-
130	491265.15	2185451.87	Картометрический	0,1	-
131	491203.31	2185458.37	Картометрический	0,1	-
132	491172.90	2185460.69	Картометрический	0,1	-
133	491172.40	2185460.53	Картометрический	0,1	-
134	491143.36	2185464.64	Картометрический	0,1	-
135	491128.69	2185466.68	Картометрический	0,1	-
136	491097.09	2185475.29	Картометрический	0,1	-
137	491088.97	2185479.99	Картометрический	0,1	-
138	491079.95	2185487.96	Картометрический	0,1	-
139	491077.35	2185493.16	Картометрический	0,1	-
140	491071.46	2185495.24	Картометрический	0,1	-
141	491069.04	2185488.52	Картометрический	0,1	-
142	491034.37	2185508.53	Картометрический	0,1	-
143	491013.94	2185527.54	Картометрический	0,1	-
144	491000.26	2185548.11	Картометрический	0,1	-
145	490987.49	2185578.51	Картометрический	0,1	-
146	490975.20	2185626.51	Картометрический	0,1	-

Раздел 2

Сведения о местоположении границ объекта

Обозначение характерных точек границ	Координаты, м		Метод определения координат характерной точки	Средняя квадратическая погрешность положения характерной точки (Mf), м	Описание обозначения точки на местности (при наличии)
	X	Y			
1	2	3	4	5	6
147	490964.64	2185674.73	Картометрический	0,1	-
148	490955.71	2185718.15	Картометрический	0,1	-
149	490905.90	2185959.84	Картометрический	0,1	-
150	490901.11	2185982.82	Картометрический	0,1	-
151	490884.74	2186061.28	Картометрический	0,1	-
152	490883.51	2186067.16	Картометрический	0,1	-
153	490877.28	2186097.03	Картометрический	0,1	-
154	490864.17	2186154.84	Картометрический	0,1	-
155	490863.85	2186156.23	Картометрический	0,1	-
156	490862.52	2186162.08	Картометрический	0,1	-
157	490860.26	2186172.04	Картометрический	0,1	-
158	490843.65	2186262.98	Картометрический	0,1	-
159	490842.54	2186269.08	Картометрический	0,1	-
160	490848.79	2186271.03	Картометрический	0,1	-
161	490816.91	2186463.25	Картометрический	0,1	-
162	490786.89	2186646.24	Картометрический	0,1	-
163	490721.27	2186944.30	Картометрический	0,1	-
164	491062.08	2187045.84	Картометрический	0,1	-
165	491059.38	2187060.66	Картометрический	0,1	-
166	491109.58	2187075.09	Картометрический	0,1	-
167	491098.24	2187115.72	Картометрический	0,1	-
168	491127.64	2187149.60	Картометрический	0,1	-
169	491161.93	2187174.08	Картометрический	0,1	-
170	491166.78	2187191.51	Картометрический	0,1	-
171	491186.38	2187214.75	Картометрический	0,1	-
172	491197.87	2187227.89	Картометрический	0,1	-
173	491223.17	2187247.82	Картометрический	0,1	-
174	491258.86	2187274.91	Картометрический	0,1	-
175	491270.71	2187282.66	Картометрический	0,1	-
176	491272.01	2187283.48	Картометрический	0,1	-

Раздел 2

Сведения о местоположении границ объекта

Обозначение характерных точек границ	Координаты, м		Метод определения координат характерной точки	Средняя квадратическая погрешность положения характерной точки (Mf), м	Описание обозначения точки на местности (при наличии)
	X	Y			
1	2	3	4	5	6
177	491274.62	2187285.11	Картометрический	0,1	-
178	491318.68	2187303.65	Картометрический	0,1	-
179	491322.15	2187305.54	Картометрический	0,1	-
180	491363.69	2187311.52	Картометрический	0,1	-
181	491425.10	2187313.20	Картометрический	0,1	-
182	491433.10	2187281.34	Картометрический	0,1	-
183	491436.14	2187269.62	Картометрический	0,1	-
184	491440.84	2187241.54	Картометрический	0,1	-
185	491444.79	2187206.51	Картометрический	0,1	-
186	491459.17	2187206.79	Картометрический	0,1	-
187	491471.79	2187203.42	Картометрический	0,1	-
188	491517.32	2187163.45	Картометрический	0,1	-
189	491547.56	2187037.39	Картометрический	0,1	-
190	491532.30	2187009.43	Картометрический	0,1	-
191	491548.96	2186929.39	Картометрический	0,1	-
192	491551.82	2186929.68	Картометрический	0,1	-
193	491557.29	2186932.23	Картометрический	0,1	-
194	491560.96	2186933.19	Картометрический	0,1	-
195	491564.13	2186937.35	Картометрический	0,1	-
196	491560.64	2186953.04	Картометрический	0,1	-
197	491552.23	2187013.19	Картометрический	0,1	-
198	491552.65	2187029.60	Картометрический	0,1	-
199	491553.21	2187042.64	Картометрический	0,1	-
200	491552.65	2187054.41	Картометрический	0,1	-
201	491544.24	2187106.57	Картометрический	0,1	-
202	491539.98	2187157.27	Картометрический	0,1	-
203	491525.63	2187167.25	Картометрический	0,1	-
204	491507.96	2187184.08	Картометрический	0,1	-
205	491478.52	2187214.36	Картометрический	0,1	-
206	491459.17	2187236.23	Картометрический	0,1	-

Раздел 2

Сведения о местоположении границ объекта

Обозначение характерных точек границ	Координаты, м		Метод определения координат характерной точки	Средняя квадратическая погрешность положения характерной точки (Mf), м	Описание обозначения точки на местности (при наличии)
	X	Y			
1	2	3	4	5	6
207	491450.06	2187258.27	Картометрический	0,1	-
208	491443.93	2187283.30	Картометрический	0,1	-
209	491439.14	2187314.82	Картометрический	0,1	-
210	491498.66	2187317.66	Картометрический	0,1	-
211	491523.65	2187319.03	Картометрический	0,1	-
212	491541.24	2187319.85	Картометрический	0,1	-
213	491547.20	2187320.01	Картометрический	0,1	-
214	491597.56	2187336.76	Картометрический	0,1	-
215	491622.58	2187341.43	Картометрический	0,1	-
216	491640.45	2187344.76	Картометрический	0,1	-
217	491647.19	2187346.02	Картометрический	0,1	-
218	491695.14	2187356.95	Картометрический	0,1	-
219	491734.68	2187368.73	Картометрический	0,1	-
220	491764.97	2187373.78	Картометрический	0,1	-
221	491814.72	2187379.13	Картометрический	0,1	-
222	491828.06	2187380.93	Картометрический	0,1	-
223	491857.81	2187379.92	Картометрический	0,1	-
224	491864.20	2187380.37	Картометрический	0,1	-
225	491870.48	2187380.34	Картометрический	0,1	-
226	491911.07	2187381.01	Картометрический	0,1	-
227	491939.09	2187380.58	Картометрический	0,1	-
228	491976.97	2187380.09	Картометрический	0,1	-
229	492003.26	2187380.61	Картометрический	0,1	-
230	492006.96	2187380.92	Картометрический	0,1	-
231	492016.24	2187384.30	Картометрический	0,1	-
232	492035.31	2187391.25	Картометрический	0,1	-
233	492027.08	2187396.31	Картометрический	0,1	-
234	492034.75	2187401.81	Картометрический	0,1	-
235	492035.39	2187408.09	Картометрический	0,1	-
236	492037.42	2187411.09	Картометрический	0,1	-

Раздел 2

Сведения о местоположении границ объекта

Обозначение характерных точек границ	Координаты, м		Метод определения координат характерной точки	Средняя квадратическая погрешность положения характерной точки (Mf), м	Описание обозначения точки на местности (при наличии)
	X	Y			
1	2	3	4	5	6
237	492030.06	2187409.13	Картометрический	0,1	-
238	492027.76	2187401.07	Картометрический	0,1	-
239	492019.83	2187397.09	Картометрический	0,1	-
240	491999.35	2187386.79	Картометрический	0,1	-
241	491996.68	2187386.16	Картометрический	0,1	-
242	491982.50	2187386.10	Картометрический	0,1	-
243	491982.46	2187386.20	Картометрический	0,1	-
244	491960.44	2187385.65	Картометрический	0,1	-
245	491957.18	2187385.70	Картометрический	0,1	-
246	491929.00	2187387.86	Картометрический	0,1	-
247	491905.80	2187389.20	Картометрический	0,1	-
248	491879.88	2187388.30	Картометрический	0,1	-
249	491854.26	2187389.09	Картометрический	0,1	-
250	491828.09	2187390.18	Картометрический	0,1	-
251	491802.96	2187387.98	Картометрический	0,1	-
252	491777.92	2187385.69	Картометрический	0,1	-
253	491759.47	2187383.44	Картометрический	0,1	-
254	491750.28	2187382.36	Картометрический	0,1	-
255	491745.70	2187381.68	Картометрический	0,1	-
256	491742.24	2187381.26	Картометрический	0,1	-
257	491740.56	2187381.12	Картометрический	0,1	-
258	491737.21	2187380.61	Картометрический	0,1	-
259	491730.50	2187379.27	Картометрический	0,1	-
260	491711.14	2187374.35	Картометрический	0,1	-
261	491705.50	2187370.35	Картометрический	0,1	-
262	491687.07	2187366.82	Картометрический	0,1	-
263	491684.28	2187366.21	Картометрический	0,1	-
264	491664.58	2187361.41	Картометрический	0,1	-
265	491641.77	2187356.97	Картометрический	0,1	-
266	491621.91	2187352.92	Картометрический	0,1	-

Раздел 2

Сведения о местоположении границ объекта

Обозначение характерных точек границ	Координаты, м		Метод определения координат характерной точки	Средняя квадратическая погрешность положения характерной точки (Mf), м	Описание обозначения точки на местности (при наличии)
	X	Y			
1	2	3	4	5	6
267	491617.41	2187352.00	Картометрический	0,1	-
268	491596.14	2187348.53	Картометрический	0,1	-
269	491579.33	2187346.20	Картометрический	0,1	-
270	491572.88	2187363.18	Картометрический	0,1	-
271	491564.43	2187385.96	Картометрический	0,1	-
272	491562.04	2187385.03	Картометрический	0,1	-
273	491555.27	2187402.59	Картометрический	0,1	-
274	491555.67	2187405.18	Картометрический	0,1	-
275	491555.12	2187410.09	Картометрический	0,1	-
276	491553.71	2187410.78	Картометрический	0,1	-
277	491550.74	2187445.91	Картометрический	0,1	-
278	491551.39	2187487.24	Картометрический	0,1	-
279	491558.03	2187515.06	Картометрический	0,1	-
280	491571.48	2187542.11	Картометрический	0,1	-
281	491578.34	2187557.43	Картометрический	0,1	-
282	491589.99	2187555.58	Картометрический	0,1	-
283	491585.85	2187563.76	Картометрический	0,1	-
284	491578.82	2187575.63	Картометрический	0,1	-
285	491569.11	2187576.28	Картометрический	0,1	-
286	491568.80	2187578.43	Картометрический	0,1	-
287	491546.89	2187582.65	Картометрический	0,1	-
288	491537.54	2187582.99	Картометрический	0,1	-
289	491498.69	2187584.42	Картометрический	0,1	-
290	491476.52	2187586.23	Картометрический	0,1	-
291	491458.55	2187587.18	Картометрический	0,1	-
292	491434.46	2187588.51	Картометрический	0,1	-
293	491403.28	2187590.90	Картометрический	0,1	-
294	491366.10	2187591.22	Картометрический	0,1	-
295	491351.14	2187588.67	Картометрический	0,1	-
296	491321.27	2187579.72	Картометрический	0,1	-

Раздел 2

Сведения о местоположении границ объекта

Обозначение характерных точек границ	Координаты, м		Метод определения координат характерной точки	Средняя квадратическая погрешность положения характерной точки (Mf), м	Описание обозначения точки на местности (при наличии)
	X	Y			
1	2	3	4	5	6
297	491317.98	2187586.52	Картометрический	0,1	-
298	491262.04	2187554.71	Картометрический	0,1	-
299	491261.42	2187554.36	Картометрический	0,1	-
300	491280.98	2187561.69	Картометрический	0,1	-
301	491300.25	2187568.70	Картометрический	0,1	-
302	491315.49	2187572.68	Картометрический	0,1	-
303	491318.88	2187573.57	Картометрический	0,1	-
304	491331.97	2187576.95	Картометрический	0,1	-
305	491339.61	2187579.27	Картометрический	0,1	-
306	491354.55	2187584.32	Картометрический	0,1	-
307	491367.94	2187586.57	Картометрический	0,1	-
308	491370.27	2187586.01	Картометрический	0,1	-
309	491373.30	2187585.82	Картометрический	0,1	-
310	491404.78	2187586.03	Картометрический	0,1	-
311	491422.73	2187583.92	Картометрический	0,1	-
312	491425.74	2187583.53	Картометрический	0,1	-
313	491441.42	2187582.41	Картометрический	0,1	-
314	491445.30	2187582.17	Картометрический	0,1	-
315	491473.76	2187578.90	Картометрический	0,1	-
316	491480.77	2187578.58	Картометрический	0,1	-
317	491485.29	2187578.38	Картометрический	0,1	-
318	491516.15	2187576.11	Картометрический	0,1	-
319	491516.02	2187574.09	Картометрический	0,1	-
320	491545.17	2187574.15	Картометрический	0,1	-
321	491554.24	2187571.39	Картометрический	0,1	-
322	491556.38	2187568.94	Картометрический	0,1	-
323	491557.57	2187561.65	Картометрический	0,1	-
324	491557.15	2187552.31	Картометрический	0,1	-
325	491554.10	2187547.58	Картометрический	0,1	-
326	491550.07	2187540.38	Картометрический	0,1	-

Раздел 2

Сведения о местоположении границ объекта

Обозначение характерных точек границ	Координаты, м		Метод определения координат характерной точки	Средняя квадратическая погрешность положения характерной точки (Mf), м	Описание обозначения точки на местности (при наличии)
	X	Y			
1	2	3	4	5	6
327	491535.50	2187511.34	Картометрический	0,1	-
328	491530.00	2187500.39	Картометрический	0,1	-
329	491533.98	2187501.02	Картометрический	0,1	-
330	491536.79	2187501.06	Картометрический	0,1	-
331	491539.92	2187499.95	Картометрический	0,1	-
332	491542.20	2187497.56	Картометрический	0,1	-
333	491543.20	2187494.40	Картометрический	0,1	-
334	491541.51	2187484.87	Картометрический	0,1	-
335	491541.44	2187484.85	Картометрический	0,1	-
336	491541.59	2187443.67	Картометрический	0,1	-
337	491546.42	2187407.32	Картометрический	0,1	-
338	491568.22	2187348.86	Картометрический	0,1	-
339	491568.22	2187343.39	Картометрический	0,1	-
340	491566.54	2187339.60	Картометрический	0,1	-
341	491561.91	2187336.24	Картометрический	0,1	-
342	491547.87	2187330.72	Картометрический	0,1	-
343	491546.53	2187330.42	Картометрический	0,1	-
344	491531.06	2187330.38	Картометрический	0,1	-
345	491518.64	2187330.35	Картометрический	0,1	-
346	491518.13	2187330.34	Картометрический	0,1	-
347	491505.68	2187329.97	Картометрический	0,1	-
348	491502.35	2187329.97	Картометрический	0,1	-
349	491499.30	2187329.95	Картометрический	0,1	-
350	491483.18	2187329.54	Картометрический	0,1	-
351	491479.98	2187329.49	Картометрический	0,1	-
352	491425.38	2187326.79	Картометрический	0,1	-
353	491409.84	2187326.02	Картометрический	0,1	-
354	491409.34	2187325.99	Картометрический	0,1	-
355	491405.35	2187325.79	Картометрический	0,1	-
356	491384.66	2187325.07	Картометрический	0,1	-

Раздел 2

Сведения о местоположении границ объекта

Обозначение характерных точек границ	Координаты, м		Метод определения координат характерной точки	Средняя квадратическая погрешность положения характерной точки (Mf), м	Описание обозначения точки на местности (при наличии)
	X	Y			
1	2	3	4	5	6
357	491379.67	2187324.89	Картометрический	0,1	-
358	491363.74	2187324.26	Картометрический	0,1	-
359	491333.71	2187319.61	Картометрический	0,1	-
360	491291.65	2187307.00	Картометрический	0,1	-
361	491268.94	2187297.75	Картометрический	0,1	-
362	491233.60	2187273.35	Картометрический	0,1	-
363	491193.22	2187238.86	Картометрический	0,1	-
364	491170.60	2187214.18	Картометрический	0,1	-
365	491165.46	2187208.57	Картометрический	0,1	-
366	491120.88	2187163.99	Картометрический	0,1	-
367	491106.43	2187149.22	Картометрический	0,1	-
368	491102.16	2187144.85	Картометрический	0,1	-
369	491069.35	2187094.98	Картометрический	0,1	-
370	491060.14	2187082.98	Картометрический	0,1	-
371	491052.18	2187073.98	Картометрический	0,1	-
372	491047.21	2187069.86	Картометрический	0,1	-
373	491032.52	2187065.89	Картометрический	0,1	-
374	490871.96	2187022.39	Картометрический	0,1	-
375	490821.00	2187002.38	Картометрический	0,1	-
376	490702.17	2186968.58	Картометрический	0,1	-
377	490643.74	2186972.91	Картометрический	0,1	-
1	490566.24	2186945.48	Картометрический	0,1	-
Участок 2					
379	487682.79	2184156.62	Картометрический	0,1	-
380	487682.95	2184165.73	Картометрический	0,1	-
381	487672.98	2184166.66	Картометрический	0,1	-
379	487682.79	2184156.62	Картометрический	0,1	-
Участок 3					
383	486353.74	2178815.22	Картометрический	0,1	-
384	486347.60	2178813.39	Картометрический	0,1	-

Раздел 2

Сведения о местоположении границ объекта

Обозначение характерных точек границ	Координаты, м		Метод определения координат характерной точки	Средняя квадратическая погрешность положения характерной точки (Mf), м	Описание обозначения точки на местности (при наличии)
	X	Y			
1	2	3	4	5	6
385	486333.51	2178746.01	Картометрический	0,1	-
386	486326.63	2178739.13	Картометрический	0,1	-
387	486323.72	2178723.29	Картометрический	0,1	-
388	486272.98	2178378.90	Картометрический	0,1	-
389	486261.14	2178359.40	Картометрический	0,1	-
390	486253.08	2178354.40	Картометрический	0,1	-
391	486241.28	2178349.35	Картометрический	0,1	-
392	486239.18	2178348.39	Картометрический	0,1	-
393	486142.32	2178339.70	Картометрический	0,1	-
394	485909.14	2178318.93	Картометрический	0,1	-
395	485899.25	2178323.73	Картометрический	0,1	-
396	485894.45	2178337.87	Картометрический	0,1	-
397	485888.49	2178509.73	Картометрический	0,1	-
398	485887.48	2178514.80	Картометрический	0,1	-
399	485887.12	2178516.55	Картометрический	0,1	-
400	485877.48	2178568.56	Картометрический	0,1	-
401	485874.47	2178573.99	Картометрический	0,1	-
402	485835.72	2178713.73	Картометрический	0,1	-
403	485831.87	2178727.03	Картометрический	0,1	-
404	485824.80	2178750.86	Картометрический	0,1	-
405	485810.13	2178745.60	Картометрический	0,1	-
406	485804.09	2178754.74	Картометрический	0,1	-
407	485802.25	2178745.62	Картометрический	0,1	-
408	485800.27	2178741.25	Картометрический	0,1	-
409	485779.73	2178736.11	Картометрический	0,1	-
410	485775.86	2178735.15	Картометрический	0,1	-
411	485470.50	2178658.09	Картометрический	0,1	-
412	485468.91	2178661.17	Картометрический	0,1	-
413	485464.97	2178665.44	Картометрический	0,1	-
414	485464.27	2178668.34	Картометрический	0,1	-

Раздел 2

Сведения о местоположении границ объекта

Обозначение характерных точек границ	Координаты, м		Метод определения координат характерной точки	Средняя квадратическая погрешность положения характерной точки (Mf), м	Описание обозначения точки на местности (при наличии)
	X	Y			
1	2	3	4	5	6
415	485451.90	2178756.34	Картометрический	0,1	-
416	485451.67	2178763.44	Картометрический	0,1	-
417	485452.72	2178768.59	Картометрический	0,1	-
418	485456.85	2178776.11	Картометрический	0,1	-
419	485462.93	2178782.11	Картометрический	0,1	-
420	485465.70	2178783.06	Картометрический	0,1	-
421	485474.22	2178784.63	Картометрический	0,1	-
422	485473.18	2178790.36	Картометрический	0,1	-
423	485477.63	2178793.66	Картометрический	0,1	-
424	485472.52	2178792.68	Картометрический	0,1	-
425	485447.83	2178788.12	Картометрический	0,1	-
426	485442.21	2178764.50	Картометрический	0,1	-
427	485457.53	2178664.91	Картометрический	0,1	-
428	485463.06	2178643.38	Картометрический	0,1	-
429	485676.85	2178702.19	Картометрический	0,1	-
430	485692.76	2178706.37	Картометрический	0,1	-
431	485696.01	2178707.02	Картометрический	0,1	-
432	485747.40	2178720.02	Картометрический	0,1	-
433	485778.20	2178726.54	Картометрический	0,1	-
434	485805.50	2178732.52	Картометрический	0,1	-
435	485808.68	2178731.17	Картометрический	0,1	-
436	485811.05	2178728.89	Картометрический	0,1	-
437	485817.45	2178721.28	Картометрический	0,1	-
438	485826.97	2178707.82	Картометрический	0,1	-
439	485831.88	2178697.93	Картометрический	0,1	-
440	485830.70	2178694.97	Картометрический	0,1	-
441	485839.68	2178659.54	Картометрический	0,1	-
442	485845.88	2178625.32	Картометрический	0,1	-
443	485858.12	2178580.54	Картометрический	0,1	-
444	485874.49	2178507.43	Картометрический	0,1	-

Раздел 2

Сведения о местоположении границ объекта

Обозначение характерных точек границ	Координаты, м		Метод определения координат характерной точки	Средняя квадратическая погрешность положения характерной точки (Mf), м	Описание обозначения точки на местности (при наличии)
	X	Y			
1	2	3	4	5	6
445	485880.81	2178401.46	Картометрический	0,1	-
446	485881.47	2178368.74	Картометрический	0,1	-
447	485881.67	2178329.17	Картометрический	0,1	-
448	485899.04	2178302.52	Картометрический	0,1	-
449	485905.65	2178225.90	Картометрический	0,1	-
450	485914.44	2178231.32	Картометрический	0,1	-
451	485906.79	2178302.21	Картометрический	0,1	-
452	486082.74	2178316.93	Картометрический	0,1	-
453	486158.53	2178325.13	Картометрический	0,1	-
454	486282.75	2178338.23	Картометрический	0,1	-
455	486290.19	2178394.18	Картометрический	0,1	-
456	486359.94	2178789.55	Картометрический	0,1	-
457	486349.70	2178791.80	Картометрический	0,1	-
383	486353.74	2178815.22	Картометрический	0,1	-
Участок 4					
459	490158.51	2178411.91	Картометрический	0,1	-
460	490165.78	2178406.46	Картометрический	0,1	-
461	490191.88	2178441.00	Картометрический	0,1	-
462	490212.05	2178474.43	Картометрический	0,1	-
463	490245.16	2178529.37	Картометрический	0,1	-
464	490252.50	2178541.56	Картометрический	0,1	-
465	490310.40	2178506.08	Картометрический	0,1	-
466	490384.08	2178469.02	Картометрический	0,1	-
467	490447.69	2178432.37	Картометрический	0,1	-
468	490545.05	2178376.28	Картометрический	0,1	-
469	490558.23	2178368.82	Картометрический	0,1	-
470	490646.81	2178318.66	Картометрический	0,1	-
471	490731.11	2178270.92	Картометрический	0,1	-
472	490650.75	2178132.00	Картометрический	0,1	-
473	490636.32	2178102.75	Картометрический	0,1	-

Раздел 2

Сведения о местоположении границ объекта

Обозначение характерных точек границ	Координаты, м		Метод определения координат характерной точки	Средняя квадратическая погрешность положения характерной точки (Mf), м	Описание обозначения точки на местности (при наличии)
	X	Y			
1	2	3	4	5	6
474	490622.60	2178075.62	Картометрический	0,1	-
475	490616.84	2178065.88	Картометрический	0,1	-
476	490607.36	2178044.08	Картометрический	0,1	-
477	490608.96	2178004.21	Картометрический	0,1	-
478	490611.52	2177949.65	Картометрический	0,1	-
479	490619.25	2177806.70	Картометрический	0,1	-
480	490619.42	2177805.47	Картометрический	0,1	-
481	490623.98	2177806.07	Картометрический	0,1	-
482	490625.39	2177806.14	Картометрический	0,1	-
483	490622.76	2177854.34	Картометрический	0,1	-
484	490621.45	2177904.49	Картометрический	0,1	-
485	490612.41	2178044.08	Картометрический	0,1	-
486	490621.04	2178058.97	Картометрический	0,1	-
487	490693.72	2178015.13	Картометрический	0,1	-
488	490713.74	2178003.76	Картометрический	0,1	-
489	490719.57	2178000.45	Картометрический	0,1	-
490	490742.12	2177987.66	Картометрический	0,1	-
491	490740.70	2177984.73	Картометрический	0,1	-
492	490744.21	2177982.85	Картометрический	0,1	-
493	490743.21	2177980.78	Картометрический	0,1	-
494	490750.01	2177981.62	Картометрический	0,1	-
495	490757.59	2177979.84	Картометрический	0,1	-
496	490813.54	2177946.83	Картометрический	0,1	-
497	490855.46	2177922.04	Картометрический	0,1	-
498	490885.62	2177904.29	Картометрический	0,1	-
499	490893.01	2177899.80	Картометрический	0,1	-
500	490962.72	2177864.78	Картометрический	0,1	-
501	490963.91	2177869.78	Картометрический	0,1	-
502	490967.68	2177885.65	Картометрический	0,1	-
503	490970.97	2177899.51	Картометрический	0,1	-

Раздел 2

Сведения о местоположении границ объекта

Обозначение характерных точек границ	Координаты, м		Метод определения координат характерной точки	Средняя квадратическая погрешность положения характерной точки (Mf), м	Описание обозначения точки на местности (при наличии)
	X	Y			
1	2	3	4	5	6
504	490995.44	2177926.29	Картометрический	0,1	-
505	491081.89	2178113.67	Картометрический	0,1	-
506	491095.37	2178146.88	Картометрический	0,1	-
507	491103.07	2178155.68	Картометрический	0,1	-
508	491108.12	2178163.73	Картометрический	0,1	-
509	491112.79	2178173.60	Картометрический	0,1	-
510	491149.27	2178252.60	Картометрический	0,1	-
511	491153.80	2178250.51	Картометрический	0,1	-
512	491167.81	2178282.38	Картометрический	0,1	-
513	491163.28	2178284.48	Картометрический	0,1	-
514	491198.17	2178359.86	Картометрический	0,1	-
515	491203.18	2178360.37	Картометрический	0,1	-
516	491208.96	2178373.40	Картометрический	0,1	-
517	491203.97	2178375.69	Картометрический	0,1	-
518	491202.41	2178371.61	Картометрический	0,1	-
519	491078.24	2178121.19	Картометрический	0,1	-
520	491076.49	2178117.65	Картометрический	0,1	-
521	491037.79	2178039.60	Картометрический	0,1	-
522	491031.94	2178042.26	Картометрический	0,1	-
523	491026.61	2178044.87	Картометрический	0,1	-
524	490960.01	2178083.42	Картометрический	0,1	-
525	490845.33	2178150.19	Картометрический	0,1	-
526	490717.32	2178224.72	Картометрический	0,1	-
527	490749.83	2178277.38	Картометрический	0,1	-
528	490694.24	2178310.91	Картометрический	0,1	-
529	490591.34	2178368.21	Картометрический	0,1	-
530	490373.79	2178490.19	Картометрический	0,1	-
531	490274.02	2178545.74	Картометрический	0,1	-
532	490264.44	2178551.13	Картометрический	0,1	-
533	490262.35	2178555.71	Картометрический	0,1	-

Раздел 2

Сведения о местоположении границ объекта

Обозначение характерных точек границ	Координаты, м		Метод определения координат характерной точки	Средняя квадратическая погрешность положения характерной точки (Mf), м	Описание обозначения точки на местности (при наличии)
	X	Y			
1	2	3	4	5	6
534	490263.19	2178558.18	Картометрический	0,1	-
535	490285.06	2178588.74	Картометрический	0,1	-
536	490303.20	2178615.10	Картометрический	0,1	-
537	490307.05	2178620.34	Картометрический	0,1	-
538	490308.59	2178623.06	Картометрический	0,1	-
539	490312.82	2178628.74	Картометрический	0,1	-
540	490313.35	2178629.67	Картометрический	0,1	-
541	490340.35	2178668.61	Картометрический	0,1	-
542	490341.99	2178670.51	Картометрический	0,1	-
543	490373.75	2178715.76	Картометрический	0,1	-
544	490399.41	2178755.49	Картометрический	0,1	-
545	490409.99	2178768.00	Картометрический	0,1	-
546	490397.65	2178778.19	Картометрический	0,1	-
547	490264.50	2178898.32	Картометрический	0,1	-
548	490259.42	2178893.23	Картометрический	0,1	-
549	490186.96	2178817.04	Картометрический	0,1	-
550	490143.93	2178769.23	Картометрический	0,1	-
551	490116.99	2178793.24	Картометрический	0,1	-
552	490120.66	2178797.36	Картометрический	0,1	-
553	490092.60	2178821.15	Картометрический	0,1	-
554	490092.76	2178821.34	Картометрический	0,1	-
555	490080.12	2178832.19	Картометрический	0,1	-
556	490023.30	2178880.92	Картометрический	0,1	-
557	490012.01	2178892.74	Картометрический	0,1	-
558	490014.44	2178894.85	Картометрический	0,1	-
559	490019.87	2178900.60	Картометрический	0,1	-
560	490036.74	2178918.74	Картометрический	0,1	-
561	490062.64	2178942.42	Картометрический	0,1	-
562	490074.97	2178956.78	Картометрический	0,1	-
563	490084.14	2178968.33	Картометрический	0,1	-

Раздел 2

Сведения о местоположении границ объекта

Обозначение характерных точек границ	Координаты, м		Метод определения координат характерной точки	Средняя квадратическая погрешность положения характерной точки (Mf), м	Описание обозначения точки на местности (при наличии)
	X	Y			
1	2	3	4	5	6
564	490102.99	2178990.72	Картометрический	0,1	-
565	490125.92	2179015.48	Картометрический	0,1	-
566	490129.90	2179016.76	Картометрический	0,1	-
567	490133.92	2179015.78	Картометрический	0,1	-
568	490116.50	2179031.26	Картометрический	0,1	-
569	490065.82	2178968.54	Картометрический	0,1	-
570	490004.55	2178901.98	Картометрический	0,1	-
571	489959.98	2178942.08	Картометрический	0,1	-
572	489885.80	2179011.65	Картометрический	0,1	-
573	489854.43	2179040.71	Картометрический	0,1	-
574	489967.19	2179165.81	Картометрический	0,1	-
575	489752.14	2179360.01	Картометрический	0,1	-
576	489751.12	2179358.81	Картометрический	0,1	-
577	489718.19	2179321.09	Картометрический	0,1	-
578	489671.83	2179270.52	Картометрический	0,1	-
579	489657.79	2179253.41	Картометрический	0,1	-
580	489653.40	2179248.45	Картометрический	0,1	-
581	489640.48	2179236.47	Картометрический	0,1	-
582	489638.31	2179234.09	Картометрический	0,1	-
583	489630.56	2179227.45	Картометрический	0,1	-
584	489659.55	2179203.36	Картометрический	0,1	-
585	489681.51	2179182.98	Картометрический	0,1	-
586	489715.62	2179153.58	Картометрический	0,1	-
587	489767.58	2179095.30	Картометрический	0,1	-
588	489775.98	2179088.94	Картометрический	0,1	-
589	489854.08	2179018.27	Картометрический	0,1	-
590	489868.87	2179006.53	Картометрический	0,1	-
591	489879.65	2179001.00	Картометрический	0,1	-
592	489879.91	2178999.45	Картометрический	0,1	-
593	489992.67	2178900.15	Картометрический	0,1	-

Раздел 2

Сведения о местоположении границ объекта

Обозначение характерных точек границ	Координаты, м		Метод определения координат характерной точки	Средняя квадратическая погрешность положения характерной точки (Mf), м	Описание обозначения точки на местности (при наличии)
	X	Y			
1	2	3	4	5	6
594	489874.24	2178772.36	Картометрический	0,1	-
595	489845.23	2178741.03	Картометрический	0,1	-
596	489831.60	2178712.81	Картометрический	0,1	-
597	489818.82	2178706.34	Картометрический	0,1	-
598	489908.89	2178578.18	Картометрический	0,1	-
599	490072.21	2178461.20	Картометрический	0,1	-
600	490094.84	2178451.04	Картометрический	0,1	-
601	490109.00	2178448.69	Картометрический	0,1	-
602	490139.52	2178445.65	Картометрический	0,1	-
603	490149.55	2178444.70	Картометрический	0,1	-
604	490162.78	2178435.09	Картометрический	0,1	-
605	490170.53	2178428.57	Картометрический	0,1	-
606	490167.67	2178424.37	Картометрический	0,1	-
607	490158.35	2178412.04	Картометрический	0,1	-
459	490158.51	2178411.91	Картометрический	0,1	-
609	489829.85	2179063.00	Картометрический	0,1	-
610	489795.02	2179094.56	Картометрический	0,1	-
611	489757.97	2179128.14	Картометрический	0,1	-
612	489720.92	2179161.72	Картометрический	0,1	-
613	489680.17	2179198.65	Картометрический	0,1	-
614	489642.40	2179229.74	Картометрический	0,1	-
615	489684.75	2179275.77	Картометрический	0,1	-
616	489755.37	2179355.47	Картометрический	0,1	-
617	489877.47	2179245.74	Картометрический	0,1	-
618	489919.82	2179207.59	Картометрический	0,1	-
619	489962.20	2179169.45	Картометрический	0,1	-
620	489916.68	2179119.23	Картометрический	0,1	-
621	489877.20	2179074.60	Картометрический	0,1	-
622	489850.06	2179044.76	Картометрический	0,1	-
609	489829.85	2179063.00	Картометрический	0,1	-

Раздел 2

Сведения о местоположении границ объекта

Обозначение характерных точек границ	Координаты, м		Метод определения координат характерной точки	Средняя квадратическая погрешность положения характерной точки (Mf), м	Описание обозначения точки на местности (при наличии)
	X	Y			
1	2	3	4	5	6
624	490944.93	2178078.10	Картометрический	0,1	-
625	491026.82	2178031.92	Картометрический	0,1	-
626	491029.24	2178028.44	Картометрический	0,1	-
627	491031.46	2178020.19	Картометрический	0,1	-
628	491026.53	2178008.79	Картометрический	0,1	-
629	491016.96	2177986.41	Картометрический	0,1	-
630	491014.61	2177980.90	Картометрический	0,1	-
631	491000.60	2177948.07	Картометрический	0,1	-
632	490996.30	2177943.21	Картометрический	0,1	-
633	490988.97	2177934.11	Картометрический	0,1	-
634	490964.98	2177911.13	Картометрический	0,1	-
635	490955.82	2177886.88	Картометрический	0,1	-
636	490940.28	2177887.86	Картометрический	0,1	-
637	490941.04	2177890.39	Картометрический	0,1	-
638	490940.65	2177890.46	Картометрический	0,1	-
639	490939.03	2177890.96	Картометрический	0,1	-
640	490937.49	2177891.58	Картометрический	0,1	-
641	490935.98	2177892.37	Картометрический	0,1	-
642	490822.13	2177960.27	Картометрический	0,1	-
643	490812.13	2177964.54	Картометрический	0,1	-
644	490709.17	2178026.07	Картометрический	0,1	-
645	490711.05	2178029.31	Картометрический	0,1	-
646	490708.16	2178031.11	Картометрический	0,1	-
647	490636.80	2178072.12	Картометрический	0,1	-
648	490640.73	2178078.80	Картометрический	0,1	-
649	490645.56	2178087.15	Картометрический	0,1	-
650	490714.84	2178207.04	Картометрический	0,1	-
651	490735.99	2178194.82	Картометрический	0,1	-
652	490774.46	2178173.63	Картометрический	0,1	-
653	490787.09	2178166.52	Картометрический	0,1	-

Раздел 2

Сведения о местоположении границ объекта

Обозначение характерных точек границ	Координаты, м		Метод определения координат характерной точки	Средняя квадратическая погрешность положения характерной точки (Mf), м	Описание обозначения точки на местности (при наличии)
	X	Y			
1	2	3	4	5	6
624	490944.93	2178078.10	Картометрический	0,1	-
655	490075.06	2178468.20	Картометрический	0,1	-
656	489995.58	2178526.77	Картометрический	0,1	-
657	489973.78	2178542.70	Картометрический	0,1	-
658	489969.23	2178545.42	Картометрический	0,1	-
659	489911.74	2178585.18	Картометрический	0,1	-
660	489833.62	2178695.46	Картометрический	0,1	-
661	489864.17	2178728.49	Картометрический	0,1	-
662	489869.75	2178735.56	Картометрический	0,1	-
663	490004.47	2178885.22	Картометрический	0,1	-
664	490148.65	2178757.31	Картометрический	0,1	-
665	490200.12	2178810.22	Картометрический	0,1	-
666	490201.54	2178808.84	Картометрический	0,1	-
667	490270.05	2178885.04	Картометрический	0,1	-
668	490384.96	2178786.13	Картометрический	0,1	-
669	490396.37	2178777.49	Картометрический	0,1	-
670	490393.29	2178772.62	Картометрический	0,1	-
671	490324.33	2178678.33	Картометрический	0,1	-
672	490242.11	2178557.92	Картометрический	0,1	-
673	490230.57	2178538.25	Картометрический	0,1	-
674	490200.96	2178483.52	Картометрический	0,1	-
675	490192.90	2178489.29	Картометрический	0,1	-
676	490182.57	2178475.12	Картометрический	0,1	-
677	490175.23	2178480.15	Картометрический	0,1	-
678	490171.83	2178473.70	Картометрический	0,1	-
679	490157.88	2178452.70	Картометрический	0,1	-
680	490097.95	2178457.93	Картометрический	0,1	-
655	490075.06	2178468.20	Картометрический	0,1	-
Участок 5					
682	491117.01	2184279.99	Картометрический	0,1	-

Раздел 2

Сведения о местоположении границ объекта

Обозначение характерных точек границ	Координаты, м		Метод определения координат характерной точки	Средняя квадратическая погрешность положения характерной точки (Mf), м	Описание обозначения точки на местности (при наличии)
	X	Y			
1	2	3	4	5	6
683	491114.00	2184278.23	Картометрический	0,1	-
684	491118.61	2184279.06	Картометрический	0,1	-
682	491117.01	2184279.99	Картометрический	0,1	-
Участок 6					
686	485958.31	2187162.83	Картометрический	0,1	-
687	485949.17	2187156.81	Картометрический	0,1	-
688	485944.67	2187161.01	Картометрический	0,1	-
689	485938.40	2187164.61	Картометрический	0,1	-
690	485936.68	2187165.59	Картометрический	0,1	-
691	485918.82	2187147.83	Картометрический	0,1	-
692	485706.69	2187353.86	Картометрический	0,1	-
693	485639.66	2187418.95	Картометрический	0,1	-
694	485612.98	2187444.81	Картометрический	0,1	-
695	485583.00	2187473.51	Картометрический	0,1	-
696	485553.19	2187501.29	Картометрический	0,1	-
697	485518.66	2187490.33	Картометрический	0,1	-
698	485480.81	2187469.94	Картометрический	0,1	-
699	485471.84	2187458.04	Картометрический	0,1	-
700	485465.72	2187445.55	Картометрический	0,1	-
701	485494.92	2187418.98	Картометрический	0,1	-
702	485537.10	2187379.06	Картометрический	0,1	-
703	485569.98	2187347.21	Картометрический	0,1	-
704	485637.00	2187282.12	Картометрический	0,1	-
705	485668.08	2187251.95	Картометрический	0,1	-
706	485658.59	2187242.15	Картометрический	0,1	-
707	485665.19	2187235.75	Картометрический	0,1	-
708	485674.68	2187245.53	Картометрический	0,1	-
709	485685.67	2187234.84	Картометрический	0,1	-
710	485698.67	2187222.24	Картометрический	0,1	-
711	485703.95	2187225.02	Картометрический	0,1	-

Раздел 2

Сведения о местоположении границ объекта

Обозначение характерных точек границ	Координаты, м		Метод определения координат характерной точки	Средняя квадратическая погрешность положения характерной точки (Mf), м	Описание обозначения точки на местности (при наличии)
	X	Y			
1	2	3	4	5	6
712	485716.82	2187204.61	Картометрический	0,1	-
713	485751.07	2187171.36	Картометрический	0,1	-
714	485814.96	2187064.61	Картометрический	0,1	-
715	485835.50	2187030.29	Картометрический	0,1	-
716	485839.70	2187021.66	Картометрический	0,1	-
717	485834.78	2187017.80	Картометрический	0,1	-
718	485834.84	2187016.06	Картометрический	0,1	-
719	485829.34	2187014.55	Картометрический	0,1	-
720	485836.91	2187003.63	Картометрический	0,1	-
721	485845.08	2186994.45	Картометрический	0,1	-
722	485854.88	2186986.59	Картометрический	0,1	-
723	485865.67	2186980.83	Картометрический	0,1	-
724	485877.60	2186977.14	Картометрический	0,1	-
725	485889.47	2186975.74	Картометрический	0,1	-
726	485901.68	2186976.56	Картометрический	0,1	-
727	485913.52	2186979.61	Картометрический	0,1	-
728	485927.09	2186986.32	Картометрический	0,1	-
729	485938.95	2186995.28	Картометрический	0,1	-
730	485950.09	2187005.93	Картометрический	0,1	-
731	485970.17	2186986.43	Картометрический	0,1	-
732	486011.99	2187029.47	Картометрический	0,1	-
733	485992.01	2187048.87	Картометрический	0,1	-
734	485998.20	2187057.05	Картометрический	0,1	-
735	486004.40	2187068.46	Картометрический	0,1	-
736	486007.99	2187080.37	Картометрический	0,1	-
737	486008.90	2187091.50	Картометрический	0,1	-
738	486007.59	2187102.63	Картометрический	0,1	-
739	486004.34	2187112.71	Картометрический	0,1	-
740	485999.92	2187121.17	Картометрический	0,1	-
741	485994.62	2187128.73	Картометрический	0,1	-

Раздел 2

Сведения о местоположении границ объекта

Обозначение характерных точек границ	Координаты, м		Метод определения координат характерной точки	Средняя квадратическая погрешность положения характерной точки (Mf), м	Описание обозначения точки на местности (при наличии)
	X	Y			
1	2	3	4	5	6
742	485987.05	2187137.28	Картометрический	0,1	-
743	485976.16	2187147.75	Картометрический	0,1	-
686	485958.31	2187162.83	Картометрический	0,1	-
Участок 7					
745	489245.75	2187149.40	Картометрический	0,1	-
746	489272.51	2187173.83	Картометрический	0,1	-
747	489409.86	2187259.08	Картометрический	0,1	-
748	489430.00	2187263.00	Картометрический	0,1	-
749	489412.17	2187267.96	Картометрический	0,1	-
750	489239.25	2187156.86	Картометрический	0,1	-
745	489245.75	2187149.40	Картометрический	0,1	-
Участок 8					
752	491893.41	2178519.95	Картометрический	0,1	-
753	491905.03	2178532.31	Картометрический	0,1	-
754	491913.66	2178541.58	Картометрический	0,1	-
755	491924.62	2178559.55	Картометрический	0,1	-
756	491937.32	2178587.51	Картометрический	0,1	-
757	491948.26	2178623.44	Картометрический	0,1	-
758	491968.91	2178691.34	Картометрический	0,1	-
759	491981.02	2178741.06	Картометрический	0,1	-
760	492010.14	2178789.40	Картометрический	0,1	-
761	492011.60	2178792.58	Картометрический	0,1	-
762	492023.52	2178818.43	Картометрический	0,1	-
763	492032.71	2178838.37	Картометрический	0,1	-
764	492045.19	2178865.47	Картометрический	0,1	-
765	492058.47	2178894.31	Картометрический	0,1	-
766	492062.99	2178904.10	Картометрический	0,1	-
767	492072.16	2178924.03	Картометрический	0,1	-
768	492078.07	2178936.82	Картометрический	0,1	-
769	492083.40	2178948.40	Картометрический	0,1	-

Раздел 2

Сведения о местоположении границ объекта

Обозначение характерных точек границ	Координаты, м		Метод определения координат характерной точки	Средняя квадратическая погрешность положения характерной точки (Mf), м	Описание обозначения точки на местности (при наличии)
	X	Y			
1	2	3	4	5	6
770	492099.90	2178984.24	Картометрический	0,1	-
771	492100.33	2178985.17	Картометрический	0,1	-
772	492087.90	2178994.48	Картометрический	0,1	-
773	492071.89	2178954.94	Картометрический	0,1	-
774	492043.07	2178884.41	Картометрический	0,1	-
775	492037.15	2178869.88	Картометрический	0,1	-
776	492032.56	2178861.46	Картометрический	0,1	-
777	492016.75	2178815.98	Картометрический	0,1	-
778	492015.63	2178812.72	Картометрический	0,1	-
779	492012.38	2178803.37	Картометрический	0,1	-
780	491990.25	2178761.66	Картометрический	0,1	-
781	491982.93	2178747.80	Картометрический	0,1	-
782	491979.95	2178748.06	Картометрический	0,1	-
783	491966.49	2178693.16	Картометрический	0,1	-
784	491947.98	2178641.61	Картометрический	0,1	-
785	491942.32	2178627.28	Картометрический	0,1	-
786	491936.87	2178613.60	Картометрический	0,1	-
787	491931.15	2178599.24	Картометрический	0,1	-
788	491916.58	2178562.65	Картометрический	0,1	-
789	491915.77	2178559.13	Картометрический	0,1	-
790	491912.72	2178552.85	Картометрический	0,1	-
791	491906.10	2178543.51	Картометрический	0,1	-
792	491889.13	2178523.63	Картометрический	0,1	-
752	491893.41	2178519.95	Картометрический	0,1	-
Участок 9					
794	483133.81	2184229.54	Картометрический	0,1	-
795	483211.91	2184148.58	Картометрический	0,1	-
796	483198.17	2184165.86	Картометрический	0,1	-
797	483175.14	2184196.55	Картометрический	0,1	-
798	483165.40	2184210.49	Картометрический	0,1	-

Раздел 2

Сведения о местоположении границ объекта

Обозначение характерных точек границ	Координаты, м		Метод определения координат характерной точки	Средняя квадратическая погрешность положения характерной точки (Mf), м	Описание обозначения точки на местности (при наличии)
	X	Y			
1	2	3	4	5	6
799	483162.57	2184222.74	Картометрический	0,1	-
800	483164.53	2184260.52	Картометрический	0,1	-
801	483176.44	2184321.70	Картометрический	0,1	-
802	483185.57	2184351.59	Картометрический	0,1	-
803	483220.52	2184430.87	Картометрический	0,1	-
804	483300.70	2184585.24	Картометрический	0,1	-
805	483308.19	2184593.78	Картометрический	0,1	-
806	483318.22	2184599.14	Картометрический	0,1	-
807	483337.80	2184595.08	Картометрический	0,1	-
808	483389.31	2184558.63	Картометрический	0,1	-
809	483423.27	2184534.60	Картометрический	0,1	-
810	483476.68	2184496.81	Картометрический	0,1	-
811	483519.51	2184466.51	Картометрический	0,1	-
812	483586.19	2184419.33	Картометрический	0,1	-
813	483644.88	2184377.81	Картометрический	0,1	-
814	483649.09	2184374.84	Картометрический	0,1	-
815	483663.86	2184396.67	Картометрический	0,1	-
816	483673.85	2184411.43	Картометрический	0,1	-
817	483724.94	2184435.07	Картометрический	0,1	-
818	483715.39	2184442.02	Картометрический	0,1	-
819	483659.33	2184410.66	Картометрический	0,1	-
820	483635.92	2184411.13	Картометрический	0,1	-
821	483619.07	2184428.39	Картометрический	0,1	-
822	483619.17	2184428.55	Картометрический	0,1	-
823	483607.67	2184436.71	Картометрический	0,1	-
824	483607.33	2184436.23	Картометрический	0,1	-
825	483519.58	2184498.31	Картометрический	0,1	-
826	483437.45	2184556.42	Картометрический	0,1	-
827	483334.85	2184629.01	Картометрический	0,1	-
828	483323.93	2184638.53	Картометрический	0,1	-

Раздел 2

Сведения о местоположении границ объекта

Обозначение характерных точек границ	Координаты, м		Метод определения координат характерной точки	Средняя квадратическая погрешность положения характерной точки (Mf), м	Описание обозначения точки на местности (при наличии)
	X	Y			
1	2	3	4	5	6
829	483323.20	2184643.65	Картометрический	0,1	-
830	483345.58	2184694.73	Картометрический	0,1	-
831	483427.53	2184870.50	Картометрический	0,1	-
832	483332.62	2184936.10	Картометрический	0,1	-
833	483323.66	2184921.53	Картометрический	0,1	-
834	483337.13	2184912.39	Картометрический	0,1	-
835	483345.69	2184906.58	Картометрический	0,1	-
836	483344.32	2184904.32	Картометрический	0,1	-
837	483347.03	2184902.68	Картометрический	0,1	-
838	483348.31	2184904.79	Картометрический	0,1	-
839	483365.53	2184893.11	Картометрический	0,1	-
840	483372.61	2184888.31	Картометрический	0,1	-
841	483376.30	2184885.81	Картометрический	0,1	-
842	483382.47	2184881.62	Картометрический	0,1	-
843	483386.78	2184878.70	Картометрический	0,1	-
844	483390.94	2184875.13	Картометрический	0,1	-
845	483393.94	2184871.24	Картометрический	0,1	-
846	483395.80	2184867.68	Картометрический	0,1	-
847	483397.22	2184863.10	Картометрический	0,1	-
848	483397.70	2184859.20	Картометрический	0,1	-
849	483388.77	2184852.43	Картометрический	0,1	-
850	483344.73	2184754.74	Картометрический	0,1	-
851	483331.04	2184724.37	Картометрический	0,1	-
852	483337.71	2184720.38	Картометрический	0,1	-
853	483235.56	2184493.51	Картометрический	0,1	-
854	483202.50	2184429.40	Картометрический	0,1	-
855	483181.81	2184390.72	Картометрический	0,1	-
856	483172.31	2184369.18	Картометрический	0,1	-
857	483169.69	2184363.23	Картометрический	0,1	-
858	483167.50	2184358.25	Картометрический	0,1	-

Раздел 2

Сведения о местоположении границ объекта

Обозначение характерных точек границ	Координаты, м		Метод определения координат характерной точки	Средняя квадратическая погрешность положения характерной точки (Mf), м	Описание обозначения точки на местности (при наличии)
	X	Y			
1	2	3	4	5	6
859	483165.82	2184352.21	Картометрический	0,1	-
860	483161.31	2184337.04	Картометрический	0,1	-
861	483158.25	2184324.40	Картометрический	0,1	-
862	483153.03	2184295.13	Картометрический	0,1	-
863	483151.25	2184285.54	Картометрический	0,1	-
864	483149.36	2184280.52	Картометрический	0,1	-
865	483146.19	2184275.39	Картометрический	0,1	-
866	483152.54	2184274.27	Картометрический	0,1	-
867	483149.15	2184235.75	Картометрический	0,1	-
868	483147.36	2184230.33	Картометрический	0,1	-
869	483140.60	2184226.94	Картометрический	0,1	-
794	483133.81	2184229.54	Картометрический	0,1	-
Участок 10					
871	483779.48	2186450.79	Картометрический	0,1	-
872	483882.30	2186310.76	Картометрический	0,1	-
873	483891.09	2186316.57	Картометрический	0,1	-
874	483894.55	2186312.22	Картометрический	0,1	-
875	483908.33	2186322.97	Картометрический	0,1	-
876	483905.84	2186326.20	Картометрический	0,1	-
877	483921.33	2186342.39	Картометрический	0,1	-
878	483912.89	2186363.04	Картометрический	0,1	-
879	483883.21	2186399.66	Картометрический	0,1	-
880	483849.33	2186421.17	Картометрический	0,1	-
881	483782.89	2186502.91	Картометрический	0,1	-
882	483753.93	2186550.57	Картометрический	0,1	-
883	483769.07	2186564.47	Картометрический	0,1	-
884	483762.84	2186570.09	Картометрический	0,1	-
885	483747.41	2186584.01	Картометрический	0,1	-
886	483725.77	2186610.67	Картометрический	0,1	-
887	483714.01	2186601.36	Картометрический	0,1	-

Раздел 2

Сведения о местоположении границ объекта

Обозначение характерных точек границ	Координаты, м		Метод определения координат характерной точки	Средняя квадратическая погрешность положения характерной точки (Mf), м	Описание обозначения точки на местности (при наличии)
	X	Y			
1	2	3	4	5	6
888	483692.74	2186630.41	Картометрический	0,1	-
889	483456.04	2186936.59	Картометрический	0,1	-
890	483435.97	2186889.82	Картометрический	0,1	-
891	483618.92	2186649.78	Картометрический	0,1	-
892	483616.73	2186648.12	Картометрический	0,1	-
893	483650.61	2186603.78	Картометрический	0,1	-
894	483635.18	2186591.20	Картометрический	0,1	-
895	483639.18	2186586.17	Картометрический	0,1	-
896	483655.24	2186598.33	Картометрический	0,1	-
897	483678.77	2186568.22	Картометрический	0,1	-
898	483662.76	2186555.29	Картометрический	0,1	-
899	483664.01	2186553.79	Картометрический	0,1	-
900	483665.00	2186552.60	Картометрический	0,1	-
901	483666.97	2186550.24	Картометрический	0,1	-
902	483683.46	2186562.98	Картометрический	0,1	-
903	483687.44	2186557.73	Картометрический	0,1	-
904	483690.22	2186560.05	Картометрический	0,1	-
905	483735.64	2186501.57	Картометрический	0,1	-
871	483779.48	2186450.79	Картометрический	0,1	-
Участок 11					
907	485902.15	2179622.72	Картометрический	0,1	-
908	485891.48	2179609.05	Картометрический	0,1	-
909	485906.41	2179617.48	Картометрический	0,1	-
910	485938.06	2179637.42	Картометрический	0,1	-
911	486053.33	2179714.78	Картометрический	0,1	-
912	486165.50	2179777.90	Картометрический	0,1	-
913	486175.72	2179783.62	Картометрический	0,1	-
914	486178.99	2179785.99	Картометрический	0,1	-
915	486179.07	2179801.25	Картометрический	0,1	-
916	486179.12	2179811.17	Картометрический	0,1	-

Раздел 2

Сведения о местоположении границ объекта

Обозначение характерных точек границ	Координаты, м		Метод определения координат характерной точки	Средняя квадратическая погрешность положения характерной точки (Mf), м	Описание обозначения точки на местности (при наличии)
	X	Y			
1	2	3	4	5	6
917	486179.51	2179818.71	Картометрический	0,1	-
918	486179.72	2179840.26	Картометрический	0,1	-
919	486179.03	2179852.04	Картометрический	0,1	-
920	486177.70	2179870.11	Картометрический	0,1	-
921	486174.87	2179891.41	Картометрический	0,1	-
922	486173.86	2179898.56	Картометрический	0,1	-
923	486171.69	2179907.95	Картометрический	0,1	-
924	486170.73	2179910.92	Картометрический	0,1	-
925	486168.21	2179916.97	Картометрический	0,1	-
926	486165.87	2179921.28	Картометрический	0,1	-
927	486163.12	2179925.66	Картометрический	0,1	-
928	486157.82	2179931.17	Картометрический	0,1	-
929	486148.14	2179940.04	Картометрический	0,1	-
930	486138.15	2179947.26	Картометрический	0,1	-
931	486128.46	2179953.14	Картометрический	0,1	-
932	486107.38	2179966.79	Картометрический	0,1	-
933	486102.20	2179954.49	Картометрический	0,1	-
934	486110.70	2179949.23	Картометрический	0,1	-
935	486122.19	2179942.06	Картометрический	0,1	-
936	486131.57	2179935.77	Картометрический	0,1	-
937	486139.50	2179930.50	Картометрический	0,1	-
938	486148.18	2179925.35	Картометрический	0,1	-
939	486153.76	2179920.28	Картометрический	0,1	-
940	486158.64	2179912.32	Картометрический	0,1	-
941	486161.95	2179905.67	Картометрический	0,1	-
942	486164.68	2179891.02	Картометрический	0,1	-
943	486166.54	2179880.69	Картометрический	0,1	-
944	486168.70	2179852.94	Картометрический	0,1	-
945	486170.52	2179831.89	Картометрический	0,1	-
946	486169.58	2179802.46	Картометрический	0,1	-

Раздел 2

Сведения о местоположении границ объекта

Обозначение характерных точек границ	Координаты, м		Метод определения координат характерной точки	Средняя квадратическая погрешность положения характерной точки (Mf), м	Описание обозначения точки на местности (при наличии)
	X	Y			
1	2	3	4	5	6
947	486165.78	2179796.25	Картометрический	0,1	-
948	486158.56	2179789.44	Картометрический	0,1	-
907	485902.15	2179622.72	Картометрический	0,1	-
Участок 12					
950	484042.27	2187588.92	Картометрический	0,1	-
951	484044.06	2187592.21	Картометрический	0,1	-
952	484045.05	2187594.04	Картометрический	0,1	-
953	484046.62	2187603.10	Картометрический	0,1	-
954	484054.76	2187601.82	Картометрический	0,1	-
955	484068.08	2187601.32	Картометрический	0,1	-
956	484081.66	2187605.82	Картометрический	0,1	-
957	484100.25	2187611.64	Картометрический	0,1	-
958	484088.85	2187629.96	Картометрический	0,1	-
959	484093.73	2187639.59	Картометрический	0,1	-
960	484109.68	2187628.83	Картометрический	0,1	-
961	484136.71	2187633.33	Картометрический	0,1	-
962	484147.35	2187634.75	Картометрический	0,1	-
963	484165.68	2187635.20	Картометрический	0,1	-
964	484168.77	2187638.35	Картометрический	0,1	-
965	484184.43	2187640.77	Картометрический	0,1	-
966	484194.44	2187642.52	Картометрический	0,1	-
967	484203.06	2187646.32	Картометрический	0,1	-
968	484225.69	2187640.71	Картометрический	0,1	-
969	484228.41	2187640.02	Картометрический	0,1	-
970	484230.15	2187639.58	Картометрический	0,1	-
971	484229.42	2187634.15	Картометрический	0,1	-
972	484231.18	2187623.90	Картометрический	0,1	-
973	484248.95	2187626.50	Картометрический	0,1	-
974	484406.95	2187649.59	Картометрический	0,1	-
975	484418.39	2187651.27	Картометрический	0,1	-

Раздел 2

Сведения о местоположении границ объекта

Обозначение характерных точек границ	Координаты, м		Метод определения координат характерной точки	Средняя квадратическая погрешность положения характерной точки (Mf), м	Описание обозначения точки на местности (при наличии)
	X	Y			
1	2	3	4	5	6
976	484415.98	2187642.92	Картометрический	0,1	-
977	484451.62	2187648.99	Картометрический	0,1	-
978	484476.63	2187653.75	Картометрический	0,1	-
979	484502.86	2187659.84	Картометрический	0,1	-
980	484528.84	2187666.05	Картометрический	0,1	-
981	484549.03	2187670.11	Картометрический	0,1	-
982	484564.51	2187613.21	Картометрический	0,1	-
983	484580.46	2187622.84	Картометрический	0,1	-
984	484598.33	2187631.12	Картометрический	0,1	-
985	484617.41	2187641.53	Картометрический	0,1	-
986	484635.50	2187650.06	Картометрический	0,1	-
987	484636.30	2187647.05	Картометрический	0,1	-
988	484639.28	2187635.87	Картометрический	0,1	-
989	484640.13	2187632.67	Картометрический	0,1	-
990	484641.18	2187625.18	Картометрический	0,1	-
991	484640.84	2187617.58	Картометрический	0,1	-
992	484639.30	2187610.29	Картометрический	0,1	-
993	484636.90	2187603.09	Картометрический	0,1	-
994	484633.50	2187594.96	Картометрический	0,1	-
995	484628.05	2187583.28	Картометрический	0,1	-
996	484616.04	2187558.11	Картометрический	0,1	-
997	484611.71	2187544.47	Картометрический	0,1	-
998	484623.09	2187540.41	Картометрический	0,1	-
999	484615.86	2187525.55	Картометрический	0,1	-
1000	484635.80	2187516.78	Картометрический	0,1	-
1001	484644.09	2187529.77	Картометрический	0,1	-
1002	484646.98	2187536.12	Картометрический	0,1	-
1003	484676.12	2187586.88	Картометрический	0,1	-
1004	484704.82	2187636.52	Картометрический	0,1	-
1005	484721.88	2187655.63	Картометрический	0,1	-

Раздел 2

Сведения о местоположении границ объекта

Обозначение характерных точек границ	Координаты, м		Метод определения координат характерной точки	Средняя квадратическая погрешность положения характерной точки (Mf), м	Описание обозначения точки на местности (при наличии)
	X	Y			
1	2	3	4	5	6
1006	484731.91	2187659.23	Картометрический	0,1	-
1007	484754.11	2187658.81	Картометрический	0,1	-
1008	484874.27	2187628.71	Картометрический	0,1	-
1009	485107.45	2187588.46	Картометрический	0,1	-
1010	485277.63	2187559.08	Картометрический	0,1	-
1011	485301.32	2187555.03	Картометрический	0,1	-
1012	485323.35	2187549.98	Картометрический	0,1	-
1013	485333.48	2187547.09	Картометрический	0,1	-
1014	485357.57	2187531.11	Картометрический	0,1	-
1015	485379.05	2187515.94	Картометрический	0,1	-
1016	485402.73	2187498.16	Картометрический	0,1	-
1017	485423.64	2187481.51	Картометрический	0,1	-
1018	485445.84	2187462.93	Картометрический	0,1	-
1019	485451.74	2187474.53	Картометрический	0,1	-
1020	485468.55	2187492.87	Картометрический	0,1	-
1021	485510.79	2187515.12	Картометрический	0,1	-
1022	485536.04	2187523.13	Картометрический	0,1	-
1023	485524.98	2187532.98	Картометрический	0,1	-
1024	485510.11	2187545.95	Картометрический	0,1	-
1025	485494.18	2187559.43	Картометрический	0,1	-
1026	485477.15	2187573.37	Картометрический	0,1	-
1027	485460.69	2187586.32	Картометрический	0,1	-
1028	485422.50	2187615.10	Картометрический	0,1	-
1029	485401.46	2187630.43	Картометрический	0,1	-
1030	485393.16	2187636.78	Картометрический	0,1	-
1031	485379.35	2187648.27	Картометрический	0,1	-
1032	485369.50	2187657.15	Картометрический	0,1	-
1033	485361.86	2187666.90	Картометрический	0,1	-
1034	485354.07	2187678.07	Картометрический	0,1	-
1035	485324.86	2187724.13	Картометрический	0,1	-

Раздел 2

Сведения о местоположении границ объекта

Обозначение характерных точек границ	Координаты, м		Метод определения координат характерной точки	Средняя квадратическая погрешность положения характерной точки (Mf), м	Описание обозначения точки на местности (при наличии)
	X	Y			
1	2	3	4	5	6
1036	485319.80	2187720.90	Картометрический	0,1	-
1037	485291.48	2187764.40	Картометрический	0,1	-
1038	485284.75	2187775.62	Картометрический	0,1	-
1039	485279.29	2187785.90	Картометрический	0,1	-
1040	485223.02	2187898.98	Картометрический	0,1	-
1041	485219.96	2187906.02	Картометрический	0,1	-
1042	485217.82	2187913.39	Картометрический	0,1	-
1043	485216.62	2187920.99	Картометрический	0,1	-
1044	485216.38	2187928.66	Картометрический	0,1	-
1045	485217.11	2187936.31	Картометрический	0,1	-
1046	485218.80	2187943.79	Картометрический	0,1	-
1047	485221.42	2187951.01	Картометрический	0,1	-
1048	485224.92	2187957.85	Картометрический	0,1	-
1049	485229.27	2187964.18	Картометрический	0,1	-
1050	485232.59	2187968.08	Картометрический	0,1	-
1051	485235.55	2187970.46	Картометрический	0,1	-
1052	485239.77	2187973.10	Картометрический	0,1	-
1053	485244.66	2187975.55	Картометрический	0,1	-
1054	485235.01	2187998.60	Картометрический	0,1	-
1055	485268.95	2188016.78	Картометрический	0,1	-
1056	485329.79	2188048.85	Картометрический	0,1	-
1057	485416.71	2188094.07	Картометрический	0,1	-
1058	485430.63	2188103.50	Картометрический	0,1	-
1059	485430.71	2188103.54	Картометрический	0,1	-
1060	485434.41	2188105.76	Картометрический	0,1	-
1061	485504.36	2188139.52	Картометрический	0,1	-
1062	485555.02	2188146.62	Картометрический	0,1	-
1063	485720.91	2188169.88	Картометрический	0,1	-
1064	485743.95	2188173.11	Картометрический	0,1	-
1065	485743.74	2188174.17	Картометрический	0,1	-

Раздел 2

Сведения о местоположении границ объекта

Обозначение характерных точек границ	Координаты, м		Метод определения координат характерной точки	Средняя квадратическая погрешность положения характерной точки (Mf), м	Описание обозначения точки на местности (при наличии)
	X	Y			
1	2	3	4	5	6
1066	485743.36	2188175.79	Картометрический	0,1	-
1067	485740.27	2188191.11	Картометрический	0,1	-
1068	485738.28	2188201.04	Картометрический	0,1	-
1069	485716.54	2188196.65	Картометрический	0,1	-
1070	485700.81	2188193.47	Картометрический	0,1	-
1071	485661.62	2188182.50	Картометрический	0,1	-
1072	485656.76	2188181.71	Картометрический	0,1	-
1073	485630.47	2188177.87	Картометрический	0,1	-
1074	485610.82	2188173.10	Картометрический	0,1	-
1075	485610.36	2188174.94	Картометрический	0,1	-
1076	485610.00	2188176.36	Картометрический	0,1	-
1077	485596.24	2188172.88	Картометрический	0,1	-
1078	485593.01	2188172.06	Картометрический	0,1	-
1079	485593.07	2188168.84	Картометрический	0,1	-
1080	485550.63	2188160.25	Картометрический	0,1	-
1081	485516.66	2188153.37	Картометрический	0,1	-
1082	485509.19	2188162.65	Картометрический	0,1	-
1083	485502.50	2188162.27	Картометрический	0,1	-
1084	485493.96	2188162.21	Картометрический	0,1	-
1085	485477.26	2188157.77	Картометрический	0,1	-
1086	485425.00	2188128.14	Картометрический	0,1	-
1087	485420.48	2188126.50	Картометрический	0,1	-
1088	485387.04	2188114.36	Картометрический	0,1	-
1089	485373.77	2188108.06	Картометрический	0,1	-
1090	485371.73	2188104.89	Картометрический	0,1	-
1091	485326.88	2188081.19	Картометрический	0,1	-
1092	485309.99	2188072.53	Картометрический	0,1	-
1093	485300.62	2188066.51	Картометрический	0,1	-
1094	485282.84	2188046.85	Картометрический	0,1	-
1095	485262.53	2188034.89	Картометрический	0,1	-

Раздел 2

Сведения о местоположении границ объекта

Обозначение характерных точек границ	Координаты, м		Метод определения координат характерной точки	Средняя квадратическая погрешность положения характерной точки (Mf), м	Описание обозначения точки на местности (при наличии)
	X	Y			
1	2	3	4	5	6
1096	485226.24	2188019.54	Картометрический	0,1	-
1097	485221.90	2188029.90	Картометрический	0,1	-
1098	485177.89	2188011.70	Картометрический	0,1	-
1099	485171.35	2188010.05	Картометрический	0,1	-
1100	485164.63	2188009.63	Картометрический	0,1	-
1101	485157.94	2188010.47	Картометрический	0,1	-
1102	485151.51	2188012.53	Картометрический	0,1	-
1103	485145.60	2188015.76	Картометрический	0,1	-
1104	485140.38	2188020.03	Картометрический	0,1	-
1105	485136.04	2188025.19	Картометрический	0,1	-
1106	485126.34	2188039.20	Картометрический	0,1	-
1107	485116.91	2188052.03	Картометрический	0,1	-
1108	485105.72	2188066.34	Картометрический	0,1	-
1109	485101.90	2188071.04	Картометрический	0,1	-
1110	485094.02	2188078.86	Картометрический	0,1	-
1111	485084.66	2188086.01	Картометрический	0,1	-
1112	485071.21	2188094.71	Картометрический	0,1	-
1113	485058.15	2188102.20	Картометрический	0,1	-
1114	485040.67	2188110.85	Картометрический	0,1	-
1115	485022.33	2188117.53	Картометрический	0,1	-
1116	485003.37	2188122.15	Картометрический	0,1	-
1117	484984.57	2188124.57	Картометрический	0,1	-
1118	484971.42	2188124.99	Картометрический	0,1	-
1119	484957.64	2188124.67	Картометрический	0,1	-
1120	484944.81	2188123.47	Картометрический	0,1	-
1121	484932.83	2188122.16	Картометрический	0,1	-
1122	484922.73	2188120.91	Картометрический	0,1	-
1123	484861.45	2188110.30	Картометрический	0,1	-
1124	484844.96	2188107.46	Картометрический	0,1	-
1125	484827.98	2188106.00	Картометрический	0,1	-

Раздел 2

Сведения о местоположении границ объекта

Обозначение характерных точек границ	Координаты, м		Метод определения координат характерной точки	Средняя квадратическая погрешность положения характерной точки (Mf), м	Описание обозначения точки на местности (при наличии)
	X	Y			
1	2	3	4	5	6
1126	484807.21	2188105.14	Картометрический	0,1	-
1127	484790.54	2188105.93	Картометрический	0,1	-
1128	484774.39	2188108.40	Картометрический	0,1	-
1129	484756.85	2188113.68	Картометрический	0,1	-
1130	484739.31	2188121.49	Картометрический	0,1	-
1131	484722.54	2188132.58	Картометрический	0,1	-
1132	484707.33	2188146.04	Картометрический	0,1	-
1133	484695.16	2188158.92	Картометрический	0,1	-
1134	484684.21	2188171.41	Картометрический	0,1	-
1135	484670.62	2188186.55	Картометрический	0,1	-
1136	484659.33	2188198.08	Картометрический	0,1	-
1137	484648.00	2188208.73	Картометрический	0,1	-
1138	484647.07	2188224.88	Картометрический	0,1	-
1139	484615.10	2188347.76	Картометрический	0,1	-
1140	484571.67	2188257.40	Картометрический	0,1	-
1141	484551.90	2188264.83	Картометрический	0,1	-
1142	484529.75	2188271.73	Картометрический	0,1	-
1143	484512.54	2188276.62	Картометрический	0,1	-
1144	484495.16	2188282.16	Картометрический	0,1	-
1145	484480.62	2188288.30	Картометрический	0,1	-
1146	484467.66	2188295.30	Картометрический	0,1	-
1147	484456.66	2188303.07	Картометрический	0,1	-
1148	484446.53	2188311.93	Картометрический	0,1	-
1149	484437.38	2188321.80	Картометрический	0,1	-
1150	484429.27	2188332.54	Картометрический	0,1	-
1151	484423.62	2188341.72	Картометрический	0,1	-
1152	484417.68	2188353.79	Картометрический	0,1	-
1153	484412.04	2188368.32	Картометрический	0,1	-
1154	484407.01	2188385.57	Картометрический	0,1	-
1155	484401.91	2188407.23	Картометрический	0,1	-

Раздел 2

Сведения о местоположении границ объекта

Обозначение характерных точек границ	Координаты, м		Метод определения координат характерной точки	Средняя квадратическая погрешность положения характерной точки (Mf), м	Описание обозначения точки на местности (при наличии)
	X	Y			
1	2	3	4	5	6
1156	484392.71	2188451.63	Картометрический	0,1	-
1157	484389.01	2188472.73	Картометрический	0,1	-
1158	484387.25	2188487.49	Картометрический	0,1	-
1159	484386.36	2188499.47	Картометрический	0,1	-
1160	484386.32	2188511.03	Картометрический	0,1	-
1161	484386.97	2188520.89	Картометрический	0,1	-
1162	484388.02	2188528.73	Картометрический	0,1	-
1163	484389.47	2188535.96	Картометрический	0,1	-
1164	484378.35	2188547.54	Картометрический	0,1	-
1165	484268.18	2188402.31	Картометрический	0,1	-
1166	484303.73	2188377.81	Картометрический	0,1	-
1167	484297.48	2188367.86	Картометрический	0,1	-
1168	484339.25	2188338.44	Картометрический	0,1	-
1169	484343.02	2188335.56	Картометрический	0,1	-
1170	484346.46	2188331.72	Картометрический	0,1	-
1171	484349.15	2188327.24	Картометрический	0,1	-
1172	484350.90	2188322.34	Картометрический	0,1	-
1173	484351.72	2188316.53	Картометрический	0,1	-
1174	484351.61	2188312.17	Картометрический	0,1	-
1175	484350.75	2188307.86	Картометрический	0,1	-
1176	484349.17	2188303.76	Картометрический	0,1	-
1177	484346.89	2188300.00	Картометрический	0,1	-
1178	484344.02	2188296.68	Картометрический	0,1	-
1179	484340.60	2188293.91	Картометрический	0,1	-
1180	484336.75	2188291.76	Картометрический	0,1	-
1181	484330.79	2188290.59	Картометрический	0,1	-
1182	484320.06	2188289.11	Картометрический	0,1	-
1183	484307.83	2188287.82	Картометрический	0,1	-
1184	484297.14	2188287.14	Картометрический	0,1	-
1185	484288.78	2188286.94	Картометрический	0,1	-

Раздел 2

Сведения о местоположении границ объекта

Обозначение характерных точек границ	Координаты, м		Метод определения координат характерной точки	Средняя квадратическая погрешность положения характерной точки (Mf), м	Описание обозначения точки на местности (при наличии)
	X	Y			
1	2	3	4	5	6
1186	484285.10	2188286.22	Картометрический	0,1	-
1187	484281.61	2188284.89	Картометрический	0,1	-
1188	484277.41	2188282.18	Картометрический	0,1	-
1189	484274.75	2188279.55	Картометрический	0,1	-
1190	484272.59	2188276.51	Картометрический	0,1	-
1191	484272.47	2188269.27	Картометрический	0,1	-
1192	484267.44	2188255.81	Картометрический	0,1	-
1193	484258.45	2188239.69	Картометрический	0,1	-
1194	484248.39	2188226.27	Картометрический	0,1	-
1195	484238.34	2188217.73	Картометрический	0,1	-
1196	484225.93	2188209.34	Картометрический	0,1	-
1197	484218.27	2188205.32	Картометрический	0,1	-
1198	484212.93	2188202.41	Картометрический	0,1	-
1199	484230.74	2188208.65	Картометрический	0,1	-
1200	484244.05	2188213.36	Картометрический	0,1	-
1201	484259.20	2188217.71	Картометрический	0,1	-
1202	484276.35	2188220.92	Картометрический	0,1	-
1203	484293.16	2188222.34	Картометрический	0,1	-
1204	484310.08	2188222.49	Картометрический	0,1	-
1205	484335.05	2188220.85	Картометрический	0,1	-
1206	484429.11	2188211.09	Картометрический	0,1	-
1207	484449.01	2188209.17	Картометрический	0,1	-
1208	484474.70	2188207.00	Картометрический	0,1	-
1209	484499.19	2188202.91	Картометрический	0,1	-
1210	484524.17	2188196.48	Картометрический	0,1	-
1211	484544.58	2188189.72	Картометрический	0,1	-
1212	484571.86	2188177.02	Картометрический	0,1	-
1213	484580.75	2188171.91	Картометрический	0,1	-
1214	484590.75	2188165.60	Картометрический	0,1	-
1215	484597.28	2188161.21	Картометрический	0,1	-

Раздел 2

Сведения о местоположении границ объекта

Обозначение характерных точек границ	Координаты, м		Метод определения координат характерной точки	Средняя квадратическая погрешность положения характерной точки (Mf), м	Описание обозначения точки на местности (при наличии)
	X	Y			
1	2	3	4	5	6
1216	484619.42	2188142.53	Картометрический	0,1	-
1217	484636.93	2188123.99	Картометрический	0,1	-
1218	484650.77	2188108.09	Картометрический	0,1	-
1219	484675.05	2188073.20	Картометрический	0,1	-
1220	484688.73	2188054.00	Картометрический	0,1	-
1221	484698.73	2188040.66	Картометрический	0,1	-
1222	484709.92	2188026.64	Картометрический	0,1	-
1223	484722.57	2188012.09	Картометрический	0,1	-
1224	484734.23	2187999.90	Картометрический	0,1	-
1225	484746.07	2187988.62	Картометрический	0,1	-
1226	484758.42	2187977.89	Картометрический	0,1	-
1227	484771.23	2187967.73	Картометрический	0,1	-
1228	484784.50	2187958.16	Картометрический	0,1	-
1229	484783.33	2187953.65	Картометрический	0,1	-
1230	484773.40	2187890.39	Картометрический	0,1	-
1231	484775.38	2187890.07	Картометрический	0,1	-
1232	484774.96	2187887.54	Картометрический	0,1	-
1233	484780.61	2187879.38	Картометрический	0,1	-
1234	484769.65	2187871.10	Картометрический	0,1	-
1235	484768.22	2187867.40	Картометрический	0,1	-
1236	484766.66	2187867.99	Картометрический	0,1	-
1237	484760.42	2187863.76	Картометрический	0,1	-
1238	484759.57	2187862.83	Картометрический	0,1	-
1239	484735.80	2187814.35	Картометрический	0,1	-
1240	484726.37	2187795.15	Картометрический	0,1	-
1241	484720.31	2187782.80	Картометрический	0,1	-
1242	484718.27	2187778.63	Картометрический	0,1	-
1243	484716.60	2187775.22	Картометрический	0,1	-
1244	484703.31	2187773.47	Картометрический	0,1	-
1245	484676.58	2187769.96	Картометрический	0,1	-

Раздел 2

Сведения о местоположении границ объекта

Обозначение характерных точек границ	Координаты, м		Метод определения координат характерной точки	Средняя квадратическая погрешность положения характерной точки (Mf), м	Описание обозначения точки на местности (при наличии)
	X	Y			
1	2	3	4	5	6
1246	484672.47	2187769.42	Картометрический	0,1	-
1247	484665.64	2187768.51	Картометрический	0,1	-
1248	484663.25	2187768.20	Картометрический	0,1	-
1249	484610.31	2187761.24	Картометрический	0,1	-
1250	484522.15	2187748.35	Картометрический	0,1	-
1251	484461.74	2187739.50	Картометрический	0,1	-
1252	484458.24	2187738.99	Картометрический	0,1	-
1253	484320.08	2187718.77	Картометрический	0,1	-
1254	484309.50	2187717.21	Картометрический	0,1	-
1255	484273.13	2187711.86	Картометрический	0,1	-
1256	484246.21	2187707.81	Картометрический	0,1	-
1257	484221.00	2187703.80	Картометрический	0,1	-
1258	484220.10	2187701.54	Картометрический	0,1	-
1259	484214.83	2187702.76	Картометрический	0,1	-
1260	484187.94	2187697.91	Картометрический	0,1	-
1261	484163.07	2187692.87	Картометрический	0,1	-
1262	484136.28	2187686.73	Картометрический	0,1	-
1263	484112.98	2187680.78	Картометрический	0,1	-
1264	484093.12	2187675.24	Картометрический	0,1	-
1265	484073.38	2187669.30	Картометрический	0,1	-
1266	484057.29	2187664.14	Картометрический	0,1	-
1267	484051.48	2187662.17	Картометрический	0,1	-
1268	483967.61	2187720.45	Картометрический	0,1	-
1269	483949.19	2187733.64	Картометрический	0,1	-
1270	483953.00	2187741.02	Картометрический	0,1	-
1271	483954.97	2187745.48	Картометрический	0,1	-
1272	483961.44	2187760.12	Картометрический	0,1	-
1273	483968.78	2187776.71	Картометрический	0,1	-
1274	483970.70	2187780.75	Картометрический	0,1	-
1275	483975.15	2187790.73	Картометрический	0,1	-

Раздел 2

Сведения о местоположении границ объекта

Обозначение характерных точек границ	Координаты, м		Метод определения координат характерной точки	Средняя квадратическая погрешность положения характерной точки (Mf), м	Описание обозначения точки на местности (при наличии)
	X	Y			
1	2	3	4	5	6
1276	484009.43	2187867.67	Картометрический	0,1	-
1277	484009.95	2187867.33	Картометрический	0,1	-
1278	484012.84	2187874.34	Картометрический	0,1	-
1279	484016.99	2187883.55	Картометрический	0,1	-
1280	484018.92	2187887.99	Картометрический	0,1	-
1281	484021.01	2187892.66	Картометрический	0,1	-
1282	484022.99	2187897.22	Картометрический	0,1	-
1283	484031.46	2187915.78	Картометрический	0,1	-
1284	484041.05	2187935.92	Картометрический	0,1	-
1285	484041.22	2187936.96	Картометрический	0,1	-
1286	484043.16	2187943.59	Картометрический	0,1	-
1287	484044.19	2187942.92	Картометрический	0,1	-
1288	484058.36	2187972.38	Картометрический	0,1	-
1289	484067.74	2187982.69	Картометрический	0,1	-
1290	484090.14	2188002.75	Картометрический	0,1	-
1291	484102.65	2188011.19	Картометрический	0,1	-
1292	484136.05	2188030.36	Картометрический	0,1	-
1293	484146.03	2188032.25	Картометрический	0,1	-
1294	484176.34	2188030.49	Картометрический	0,1	-
1295	484212.98	2188014.80	Картометрический	0,1	-
1296	484225.17	2188008.00	Картометрический	0,1	-
1297	484247.35	2187987.63	Картометрический	0,1	-
1298	484278.31	2187958.46	Картометрический	0,1	-
1299	484299.13	2187934.66	Картометрический	0,1	-
1300	484309.69	2187937.13	Картометрический	0,1	-
1301	484316.91	2187938.81	Картометрический	0,1	-
1302	484326.14	2187950.61	Картометрический	0,1	-
1303	484328.62	2187951.37	Картометрический	0,1	-
1304	484287.47	2188006.12	Картометрический	0,1	-
1305	484210.26	2188040.30	Картометрический	0,1	-

Раздел 2

Сведения о местоположении границ объекта

Обозначение характерных точек границ	Координаты, м		Метод определения координат характерной точки	Средняя квадратическая погрешность положения характерной точки (Mf), м	Описание обозначения точки на местности (при наличии)
	X	Y			
1	2	3	4	5	6
1306	484161.29	2188059.49	Картометрический	0,1	-
1307	484090.89	2188017.75	Картометрический	0,1	-
1308	484066.15	2187996.24	Картометрический	0,1	-
1309	484052.01	2187983.96	Картометрический	0,1	-
1310	483998.25	2187869.57	Картометрический	0,1	-
1311	483982.72	2187869.36	Картометрический	0,1	-
1312	483978.59	2187872.45	Картометрический	0,1	-
1313	483966.76	2187881.21	Картометрический	0,1	-
1314	483963.51	2187883.62	Картометрический	0,1	-
1315	483928.31	2187909.79	Картометрический	0,1	-
1316	483924.11	2187912.90	Картометрический	0,1	-
1317	483922.96	2187913.78	Картометрический	0,1	-
1318	483911.62	2187896.14	Картометрический	0,1	-
1319	483951.51	2187871.16	Картометрический	0,1	-
1320	483956.54	2187874.72	Картометрический	0,1	-
1321	483981.40	2187857.28	Картометрический	0,1	-
1322	483978.63	2187851.19	Картометрический	0,1	-
1323	483987.15	2187846.67	Картометрический	0,1	-
1324	483948.13	2187760.35	Картометрический	0,1	-
1325	483937.79	2187729.85	Картометрический	0,1	-
1326	483989.15	2187687.53	Картометрический	0,1	-
1327	483991.39	2187682.79	Картометрический	0,1	-
1328	483991.27	2187675.92	Картометрический	0,1	-
1329	483988.66	2187669.22	Картометрический	0,1	-
1330	483976.13	2187649.04	Картометрический	0,1	-
1331	483964.51	2187630.33	Картометрический	0,1	-
1332	483961.34	2187625.23	Картометрический	0,1	-
1333	483922.19	2187621.92	Картометрический	0,1	-
1334	483901.89	2187622.44	Картометрический	0,1	-
1335	483921.76	2187616.50	Картометрический	0,1	-

Раздел 2

Сведения о местоположении границ объекта

Обозначение характерных точек границ	Координаты, м		Метод определения координат характерной точки	Средняя квадратическая погрешность положения характерной точки (Mf), м	Описание обозначения точки на местности (при наличии)
	X	Y			
1	2	3	4	5	6
1336	483945.17	2187612.77	Картометрический	0,1	-
1337	483953.56	2187605.67	Картометрический	0,1	-
1338	483986.09	2187598.97	Картометрический	0,1	-
1339	484005.94	2187595.79	Картометрический	0,1	-
1340	484023.30	2187592.57	Картометрический	0,1	-
1341	484026.87	2187591.88	Картометрический	0,1	-
950	484042.27	2187588.92	Картометрический	0,1	-
1343	485070.49	2187964.36	Картометрический	0,1	-
1344	485061.33	2187958.32	Картометрический	0,1	-
1345	485058.28	2187964.18	Картометрический	0,1	-
1346	485058.19	2187964.17	Картометрический	0,1	-
1347	485058.15	2187964.24	Картометрический	0,1	-
1348	484935.40	2187943.10	Картометрический	0,1	-
1349	484931.73	2187950.68	Картометрический	0,1	-
1350	485024.96	2188024.63	Картометрический	0,1	-
1343	485070.49	2187964.36	Картометрический	0,1	-
Участок 13					
1352	483220.87	2185181.20	Картометрический	0,1	-
1353	483223.82	2185163.83	Картометрический	0,1	-
1354	483236.94	2185164.94	Картометрический	0,1	-
1355	483236.77	2185169.39	Картометрический	0,1	-
1356	483236.24	2185179.82	Картометрический	0,1	-
1357	483236.12	2185182.30	Картометрический	0,1	-
1352	483220.87	2185181.20	Картометрический	0,1	-
Участок 14					
1359	486778.70	2179976.67	Картометрический	0,1	-
1360	486823.69	2179981.90	Картометрический	0,1	-
1361	486828.41	2179982.41	Картометрический	0,1	-
1362	486829.67	2179970.75	Картометрический	0,1	-
1363	486833.68	2179970.86	Картометрический	0,1	-

Раздел 2

Сведения о местоположении границ объекта

Обозначение характерных точек границ	Координаты, м		Метод определения координат характерной точки	Средняя квадратическая погрешность положения характерной точки (Mf), м	Описание обозначения точки на местности (при наличии)
	X	Y			
1	2	3	4	5	6
1364	486832.41	2179982.59	Картометрический	0,1	-
1365	486858.20	2179983.44	Картометрический	0,1	-
1366	486911.60	2179985.19	Картометрический	0,1	-
1367	486904.94	2179972.84	Картометрический	0,1	-
1368	486906.31	2179972.87	Картометрический	0,1	-
1369	486908.74	2179972.94	Картометрический	0,1	-
1370	486910.43	2179972.46	Картометрический	0,1	-
1371	486917.38	2179985.38	Картометрический	0,1	-
1372	486949.12	2179986.42	Картометрический	0,1	-
1373	486948.10	2179964.46	Картометрический	0,1	-
1374	486949.59	2179964.19	Картометрический	0,1	-
1375	486952.08	2179963.75	Картометрический	0,1	-
1376	486953.17	2179986.55	Картометрический	0,1	-
1377	486989.25	2179987.74	Картометрический	0,1	-
1378	487032.48	2179989.11	Картометрический	0,1	-
1379	487036.64	2179992.32	Картометрический	0,1	-
1380	487031.87	2179996.28	Картометрический	0,1	-
1381	487030.33	2179995.09	Картометрический	0,1	-
1382	487000.56	2179994.10	Картометрический	0,1	-
1383	486981.20	2179993.46	Картометрический	0,1	-
1384	486937.51	2179992.04	Картометрический	0,1	-
1385	486896.95	2179990.74	Картометрический	0,1	-
1386	486866.32	2179989.71	Картометрический	0,1	-
1387	486839.03	2179988.81	Картометрический	0,1	-
1388	486827.24	2179988.43	Картометрический	0,1	-
1389	486823.85	2179990.61	Картометрический	0,1	-
1390	486823.32	2179994.39	Картометрический	0,1	-
1391	486842.43	2180025.74	Картометрический	0,1	-
1392	486857.25	2180050.00	Картометрический	0,1	-
1393	486851.95	2180052.23	Картометрический	0,1	-

Раздел 2

Сведения о местоположении границ объекта

Обозначение характерных точек границ	Координаты, м		Метод определения координат характерной точки	Средняя квадратическая погрешность положения характерной точки (Mf), м	Описание обозначения точки на местности (при наличии)
	X	Y			
1	2	3	4	5	6
1394	486834.94	2180025.00	Картометрический	0,1	-
1395	486819.94	2180000.38	Картометрический	0,1	-
1396	486811.56	2179986.63	Картометрический	0,1	-
1397	486774.01	2179982.53	Картометрический	0,1	-
1398	486773.01	2179983.43	Картометрический	0,1	-
1399	486772.67	2179989.25	Картометрический	0,1	-
1400	486790.34	2180018.36	Картометрический	0,1	-
1401	486783.08	2180020.96	Картометрический	0,1	-
1402	486778.98	2180013.96	Картометрический	0,1	-
1403	486781.96	2180012.30	Картометрический	0,1	-
1404	486766.83	2179987.41	Картометрический	0,1	-
1405	486767.16	2179979.75	Картометрический	0,1	-
1406	486773.13	2179974.69	Картометрический	0,1	-
1359	486778.70	2179976.67	Картометрический	0,1	-
Участок 15					
1408	490985.06	2179627.72	Картометрический	0,1	-
1409	490983.87	2179628.32	Картометрический	0,1	-
1410	490960.84	2179620.34	Картометрический	0,1	-
1411	490900.71	2179534.03	Картометрический	0,1	-
1412	490915.81	2179501.65	Картометрический	0,1	-
1413	490921.08	2179495.05	Картометрический	0,1	-
1414	490927.86	2179500.76	Картометрический	0,1	-
1415	490937.68	2179509.03	Картометрический	0,1	-
1416	490937.56	2179509.15	Картометрический	0,1	-
1417	491004.01	2179566.01	Картометрический	0,1	-
1418	491001.69	2179568.65	Картометрический	0,1	-
1419	490996.91	2179574.08	Картометрический	0,1	-
1420	490983.98	2179597.59	Картометрический	0,1	-
1421	490977.65	2179593.51	Картометрический	0,1	-
1422	490992.89	2179569.75	Картометрический	0,1	-

Раздел 2

Сведения о местоположении границ объекта

Обозначение характерных точек границ	Координаты, м		Метод определения координат характерной точки	Средняя квадратическая погрешность положения характерной точки (Mf), м	Описание обозначения точки на местности (при наличии)
	X	Y			
1	2	3	4	5	6
1423	490916.49	2179504.75	Картометрический	0,1	-
1424	490902.70	2179533.86	Картометрический	0,1	-
1425	490962.22	2179618.89	Картометрический	0,1	-
1426	490965.18	2179619.85	Картометрический	0,1	-
1427	490967.75	2179616.64	Картометрический	0,1	-
1408	490985.06	2179627.72	Картометрический	0,1	-
Участок 16					
1429	490194.67	2177718.34	Картометрический	0,1	-
1430	490117.95	2177739.78	Картометрический	0,1	-
1431	490244.14	2177467.95	Картометрический	0,1	-
1432	490248.42	2177485.86	Картометрический	0,1	-
1433	490262.08	2177486.86	Картометрический	0,1	-
1434	490263.88	2177503.43	Картометрический	0,1	-
1435	490264.12	2177505.66	Картометрический	0,1	-
1436	490267.10	2177533.81	Картометрический	0,1	-
1437	490260.21	2177535.45	Картометрический	0,1	-
1438	490267.23	2177564.95	Картометрический	0,1	-
1439	490263.81	2177572.62	Картометрический	0,1	-
1440	490248.37	2177567.08	Картометрический	0,1	-
1441	490240.96	2177589.67	Картометрический	0,1	-
1442	490254.40	2177593.74	Картометрический	0,1	-
1443	490250.78	2177601.87	Картометрический	0,1	-
1444	490254.42	2177634.96	Картометрический	0,1	-
1445	490254.99	2177640.37	Картометрический	0,1	-
1446	490255.73	2177647.16	Картометрический	0,1	-
1447	490230.31	2177661.52	Картометрический	0,1	-
1448	490223.68	2177693.32	Картометрический	0,1	-
1449	490224.03	2177703.90	Картометрический	0,1	-
1450	490220.48	2177703.87	Картометрический	0,1	-
1451	490219.17	2177705.53	Картометрический	0,1	-

Раздел 2

Сведения о местоположении границ объекта

Обозначение характерных точек границ	Координаты, м		Метод определения координат характерной точки	Средняя квадратическая погрешность положения характерной точки (Mf), м	Описание обозначения точки на местности (при наличии)
	X	Y			
1	2	3	4	5	6
1452	490219.45	2177709.83	Картометрический	0,1	-
1453	490210.53	2177721.37	Картометрический	0,1	-
1429	490194.67	2177718.34	Картометрический	0,1	-
Участок 17					
1455	487543.82	2180233.11	Картометрический	0,1	-
1456	487551.71	2180243.62	Картометрический	0,1	-
1457	487520.79	2180270.05	Картометрический	0,1	-
1458	487522.29	2180271.74	Картометрический	0,1	-
1459	487526.36	2180276.32	Картометрический	0,1	-
1460	487530.86	2180281.38	Картометрический	0,1	-
1461	487522.67	2180288.98	Картометрический	0,1	-
1462	487505.98	2180304.45	Картометрический	0,1	-
1463	487484.91	2180323.99	Картометрический	0,1	-
1464	487560.47	2180411.05	Картометрический	0,1	-
1465	487555.93	2180415.71	Картометрический	0,1	-
1466	487556.12	2180416.77	Картометрический	0,1	-
1467	487556.35	2180424.96	Картометрический	0,1	-
1468	487554.74	2180433.80	Картометрический	0,1	-
1469	487554.26	2180434.80	Картометрический	0,1	-
1470	487548.67	2180442.93	Картометрический	0,1	-
1471	487491.53	2180501.09	Картометрический	0,1	-
1472	487486.48	2180506.34	Картометрический	0,1	-
1473	487530.34	2180549.89	Картометрический	0,1	-
1474	487561.11	2180559.74	Картометрический	0,1	-
1475	487583.49	2180563.10	Картометрический	0,1	-
1476	487610.89	2180563.30	Картометрический	0,1	-
1477	487615.49	2180562.10	Картометрический	0,1	-
1478	487618.97	2180561.70	Картометрический	0,1	-
1479	487620.76	2180561.10	Картометрический	0,1	-
1480	487622.28	2180560.18	Картометрический	0,1	-

Раздел 2

Сведения о местоположении границ объекта

Обозначение характерных точек границ	Координаты, м		Метод определения координат характерной точки	Средняя квадратическая погрешность положения характерной точки (Mf), м	Описание обозначения точки на местности (при наличии)
	X	Y			
1	2	3	4	5	6
1481	487624.29	2180558.46	Картометрический	0,1	-
1482	487632.12	2180549.33	Картометрический	0,1	-
1483	487723.80	2180451.02	Картометрический	0,1	-
1484	487769.59	2180445.29	Картометрический	0,1	-
1485	487817.63	2180395.53	Картометрический	0,1	-
1486	487749.14	2180317.48	Картометрический	0,1	-
1487	487745.40	2180313.25	Картометрический	0,1	-
1488	487753.77	2180305.63	Картометрический	0,1	-
1489	487804.75	2180364.60	Картометрический	0,1	-
1490	487908.71	2180475.38	Картометрический	0,1	-
1491	487910.41	2180477.27	Картометрический	0,1	-
1492	487903.82	2180485.41	Картометрический	0,1	-
1493	487903.48	2180485.07	Картометрический	0,1	-
1494	487863.67	2180443.72	Картометрический	0,1	-
1495	487821.95	2180400.38	Картометрический	0,1	-
1496	487774.81	2180448.49	Картометрический	0,1	-
1497	487772.41	2180450.94	Картометрический	0,1	-
1498	487726.68	2180456.70	Картометрический	0,1	-
1499	487676.18	2180510.86	Картометрический	0,1	-
1500	487627.40	2180563.98	Картометрический	0,1	-
1501	487621.12	2180567.34	Картометрический	0,1	-
1502	487611.46	2180569.54	Картометрический	0,1	-
1503	487583.22	2180568.90	Картометрический	0,1	-
1504	487560.19	2180565.94	Картометрический	0,1	-
1505	487527.14	2180555.13	Картометрический	0,1	-
1506	487482.34	2180510.66	Картометрический	0,1	-
1507	487390.29	2180606.65	Картометрический	0,1	-
1508	487397.08	2180629.38	Картометрический	0,1	-
1509	487431.14	2180742.03	Картометрический	0,1	-
1510	487432.72	2180747.28	Картометрический	0,1	-

Раздел 2

Сведения о местоположении границ объекта

Обозначение характерных точек границ	Координаты, м		Метод определения координат характерной точки	Средняя квадратическая погрешность положения характерной точки (Mf), м	Описание обозначения точки на местности (при наличии)
	X	Y			
1	2	3	4	5	6
1511	487480.61	2180887.46	Картометрический	0,1	-
1512	487490.40	2180909.32	Картометрический	0,1	-
1513	487498.01	2180925.68	Картометрический	0,1	-
1514	487498.73	2180924.57	Картометрический	0,1	-
1515	487507.56	2180940.70	Картометрический	0,1	-
1516	487516.27	2180953.27	Картометрический	0,1	-
1517	487525.34	2180968.14	Картометрический	0,1	-
1518	487531.21	2180974.81	Картометрический	0,1	-
1519	487534.95	2180978.05	Картометрический	0,1	-
1520	487544.19	2180981.92	Картометрический	0,1	-
1521	487534.85	2181000.45	Картометрический	0,1	-
1522	487490.10	2180946.13	Картометрический	0,1	-
1523	487480.53	2180918.24	Картометрический	0,1	-
1524	487408.84	2180709.48	Картометрический	0,1	-
1525	487404.68	2180697.36	Картометрический	0,1	-
1526	487377.16	2180617.23	Картометрический	0,1	-
1527	487192.26	2180433.79	Картометрический	0,1	-
1528	487142.12	2180484.39	Картометрический	0,1	-
1529	486949.09	2180293.00	Картометрический	0,1	-
1530	486958.63	2180283.49	Картометрический	0,1	-
1531	486963.83	2180280.45	Картометрический	0,1	-
1532	487118.22	2180148.66	Картометрический	0,1	-
1533	487123.75	2180144.14	Картометрический	0,1	-
1534	487127.42	2180149.08	Картометрический	0,1	-
1535	487120.07	2180155.19	Картометрический	0,1	-
1536	487107.16	2180166.25	Картометрический	0,1	-
1537	486993.99	2180264.55	Картометрический	0,1	-
1538	486959.55	2180294.84	Картометрический	0,1	-
1539	487021.42	2180356.87	Картометрический	0,1	-
1540	487061.93	2180397.81	Картометрический	0,1	-

Раздел 2

Сведения о местоположении границ объекта

Обозначение характерных точек границ	Координаты, м		Метод определения координат характерной точки	Средняя квадратическая погрешность положения характерной точки (Mf), м	Описание обозначения точки на местности (при наличии)
	X	Y			
1	2	3	4	5	6
1541	487120.21	2180458.03	Картометрический	0,1	-
1542	487141.52	2180480.44	Картометрический	0,1	-
1543	487151.79	2180470.37	Картометрический	0,1	-
1544	487182.42	2180440.80	Картометрический	0,1	-
1545	487192.28	2180431.67	Картометрический	0,1	-
1546	487194.68	2180434.15	Картометрический	0,1	-
1547	487198.27	2180430.53	Картометрический	0,1	-
1548	487208.66	2180435.96	Картометрический	0,1	-
1549	487260.83	2180486.11	Картометрический	0,1	-
1550	487381.01	2180601.70	Картометрический	0,1	-
1551	487484.97	2180491.38	Картометрический	0,1	-
1552	487488.86	2180487.45	Картометрический	0,1	-
1553	487492.56	2180483.71	Картометрический	0,1	-
1554	487514.60	2180461.45	Картометрический	0,1	-
1555	487539.62	2180435.00	Картометрический	0,1	-
1556	487543.36	2180429.48	Картометрический	0,1	-
1557	487544.37	2180423.76	Картометрический	0,1	-
1558	487544.18	2180418.67	Картометрический	0,1	-
1559	487543.10	2180416.43	Картометрический	0,1	-
1560	487466.58	2180329.88	Картометрический	0,1	-
1561	487464.76	2180327.72	Картометрический	0,1	-
1562	487464.33	2180326.73	Картометрический	0,1	-
1563	487464.17	2180325.64	Картометрический	0,1	-
1564	487464.33	2180324.57	Картометрический	0,1	-
1565	487464.71	2180323.64	Картометрический	0,1	-
1566	487479.85	2180298.26	Картометрический	0,1	-
1567	487484.63	2180290.26	Картометрический	0,1	-
1568	487483.12	2180288.47	Картометрический	0,1	-
1569	487478.14	2180282.56	Картометрический	0,1	-
1570	487466.61	2180268.87	Картометрический	0,1	-

Раздел 2

Сведения о местоположении границ объекта

Обозначение характерных точек границ	Координаты, м		Метод определения координат характерной точки	Средняя квадратическая погрешность положения характерной точки (Mf), м	Описание обозначения точки на местности (при наличии)
	X	Y			
1	2	3	4	5	6
1571	487466.03	2180268.05	Картометрический	0,1	-
1572	487465.67	2180267.00	Картометрический	0,1	-
1573	487465.61	2180265.92	Картометрический	0,1	-
1574	487465.84	2180264.84	Картометрический	0,1	-
1575	487466.34	2180263.91	Картометрический	0,1	-
1576	487470.79	2180258.53	Картометрический	0,1	-
1577	487477.20	2180250.80	Картометрический	0,1	-
1578	487483.70	2180242.98	Картометрический	0,1	-
1579	487460.38	2180218.49	Картометрический	0,1	-
1580	487436.32	2180192.18	Картометрический	0,1	-
1581	487435.95	2180191.14	Картометрический	0,1	-
1582	487432.07	2180184.67	Картометрический	0,1	-
1583	487416.00	2180165.31	Картометрический	0,1	-
1584	487338.95	2180069.95	Картометрический	0,1	-
1585	487313.49	2180040.55	Картометрический	0,1	-
1586	487311.07	2180043.27	Картометрический	0,1	-
1587	487303.47	2180035.95	Картометрический	0,1	-
1588	487281.69	2180011.30	Картометрический	0,1	-
1589	487257.12	2180026.67	Картометрический	0,1	-
1590	487252.51	2180029.94	Картометрический	0,1	-
1591	487246.31	2180036.42	Картометрический	0,1	-
1592	487251.10	2180018.41	Картометрический	0,1	-
1593	487245.21	2180019.17	Картометрический	0,1	-
1594	487210.88	2180015.79	Картометрический	0,1	-
1595	487198.38	2180015.95	Картометрический	0,1	-
1596	487179.22	2180013.20	Картометрический	0,1	-
1597	487157.18	2180009.76	Картометрический	0,1	-
1598	487087.33	2179999.72	Картометрический	0,1	-
1599	487058.10	2179995.75	Картометрический	0,1	-
1600	487051.59	2179996.29	Картометрический	0,1	-

Раздел 2

Сведения о местоположении границ объекта

Обозначение характерных точек границ	Координаты, м		Метод определения координат характерной точки	Средняя квадратическая погрешность положения характерной точки (Mf), м	Описание обозначения точки на местности (при наличии)
	X	Y			
1	2	3	4	5	6
1601	487049.25	2179989.48	Картометрический	0,1	-
1602	487057.82	2179988.95	Картометрический	0,1	-
1603	487088.11	2179993.75	Картометрический	0,1	-
1604	487158.12	2180003.80	Картометрический	0,1	-
1605	487180.03	2180007.24	Картометрический	0,1	-
1606	487198.96	2180009.68	Картометрический	0,1	-
1607	487244.99	2180013.16	Картометрический	0,1	-
1608	487253.98	2180011.96	Картометрический	0,1	-
1609	487263.04	2180007.40	Картометрический	0,1	-
1610	487264.35	2180006.40	Картометрический	0,1	-
1611	487271.97	2180001.96	Картометрический	0,1	-
1612	487281.76	2179995.91	Картометрический	0,1	-
1613	487369.01	2180089.79	Картометрический	0,1	-
1614	487383.68	2180107.35	Картометрический	0,1	-
1615	487383.89	2180107.15	Картометрический	0,1	-
1616	487396.01	2180120.53	Картометрический	0,1	-
1617	487395.26	2180121.13	Картометрический	0,1	-
1618	487397.76	2180123.91	Картометрический	0,1	-
1619	487398.65	2180123.56	Картометрический	0,1	-
1620	487477.68	2180214.16	Картометрический	0,1	-
1621	487483.02	2180220.49	Картометрический	0,1	-
1622	487487.96	2180225.95	Картометрический	0,1	-
1623	487515.93	2180256.94	Картометрический	0,1	-
1624	487542.43	2180234.23	Картометрический	0,1	-
1455	487543.82	2180233.11	Картометрический	0,1	-
Участок 18					
1626	486040.39	2187187.23	Картометрический	0,1	-
1627	486196.04	2187345.21	Картометрический	0,1	-
1628	486200.42	2187349.35	Картометрический	0,1	-
1629	486229.96	2187384.78	Картометрический	0,1	-

Раздел 2

Сведения о местоположении границ объекта

Обозначение характерных точек границ	Координаты, м		Метод определения координат характерной точки	Средняя квадратическая погрешность положения характерной точки (Mf), м	Описание обозначения точки на местности (при наличии)
	X	Y			
1	2	3	4	5	6
1630	486225.19	2187381.66	Картометрический	0,1	-
1631	486215.72	2187389.98	Картометрический	0,1	-
1632	486204.60	2187371.99	Картометрический	0,1	-
1633	486200.40	2187369.38	Картометрический	0,1	-
1634	486033.68	2187192.85	Картометрический	0,1	-
1626	486040.39	2187187.23	Картометрический	0,1	-
Участок 19					
1636	492466.27	2179186.89	Картометрический	0,1	-
1637	492627.98	2179128.99	Картометрический	0,1	-
1638	492613.06	2179151.45	Картометрический	0,1	-
1639	492594.62	2179178.60	Картометрический	0,1	-
1640	492575.87	2179205.54	Картометрический	0,1	-
1641	492556.10	2179233.33	Картометрический	0,1	-
1642	492532.61	2179265.48	Картометрический	0,1	-
1643	492508.71	2179297.32	Картометрический	0,1	-
1644	492489.82	2179321.87	Картометрический	0,1	-
1645	492497.69	2179328.06	Картометрический	0,1	-
1646	492474.35	2179357.74	Картометрический	0,1	-
1647	492450.64	2179387.13	Картометрический	0,1	-
1648	492428.98	2179413.33	Картометрический	0,1	-
1649	492386.41	2179464.27	Картометрический	0,1	-
1650	492394.07	2179470.68	Картометрический	0,1	-
1651	492265.79	2179624.14	Картометрический	0,1	-
1652	492258.12	2179617.72	Картометрический	0,1	-
1653	492087.71	2179821.58	Картометрический	0,1	-
1654	492080.54	2179814.57	Картометрический	0,1	-
1655	492076.63	2179819.24	Картометрический	0,1	-
1656	492083.61	2179826.48	Картометрический	0,1	-
1657	492190.98	2179937.92	Картометрический	0,1	-
1658	492228.32	2179907.01	Картометрический	0,1	-

Раздел 2

Сведения о местоположении границ объекта

Обозначение характерных точек границ	Координаты, м		Метод определения координат характерной точки	Средняя квадратическая погрешность положения характерной точки (Mf), м	Описание обозначения точки на местности (при наличии)
	X	Y			
1	2	3	4	5	6
1659	492292.28	2179854.07	Картометрический	0,1	-
1660	492302.00	2179851.21	Картометрический	0,1	-
1661	492312.58	2179849.33	Картометрический	0,1	-
1662	492323.35	2179848.66	Картометрический	0,1	-
1663	492334.13	2179849.22	Картометрический	0,1	-
1664	492344.40	2179850.91	Картометрический	0,1	-
1665	492354.60	2179853.79	Картометрический	0,1	-
1666	492364.40	2179857.78	Картометрический	0,1	-
1667	492373.70	2179862.84	Картометрический	0,1	-
1668	492382.39	2179868.91	Картометрический	0,1	-
1669	492390.33	2179875.91	Картометрический	0,1	-
1670	492396.89	2179883.07	Картометрический	0,1	-
1671	492403.05	2179891.41	Картометрический	0,1	-
1672	492408.07	2179899.03	Картометрический	0,1	-
1673	492420.61	2179913.09	Картометрический	0,1	-
1674	492415.92	2179956.46	Картометрический	0,1	-
1675	492417.30	2179992.80	Картометрический	0,1	-
1676	492418.72	2180028.62	Картометрический	0,1	-
1677	492419.70	2180064.36	Картометрический	0,1	-
1678	492421.48	2180100.46	Картометрический	0,1	-
1679	492427.39	2180125.71	Картометрический	0,1	-
1680	492454.60	2180199.02	Картометрический	0,1	-
1681	492472.91	2180218.09	Картометрический	0,1	-
1682	492598.61	2180348.96	Картометрический	0,1	-
1683	492592.67	2180354.67	Картометрический	0,1	-
1684	492615.73	2180378.59	Картометрический	0,1	-
1685	492708.69	2180346.75	Картометрический	0,1	-
1686	492577.30	2180141.64	Картометрический	0,1	-
1687	492584.84	2180136.15	Картометрический	0,1	-
1688	492589.21	2180142.13	Картометрический	0,1	-

Раздел 2

Сведения о местоположении границ объекта

Обозначение характерных точек границ	Координаты, м		Метод определения координат характерной точки	Средняя квадратическая погрешность положения характерной точки (Mf), м	Описание обозначения точки на местности (при наличии)
	X	Y			
1	2	3	4	5	6
1689	492720.44	2180347.21	Картометрический	0,1	-
1690	492720.68	2180354.36	Картометрический	0,1	-
1691	492715.93	2180355.21	Картометрический	0,1	-
1692	492709.09	2180357.98	Картометрический	0,1	-
1693	492702.58	2180361.39	Картометрический	0,1	-
1694	492691.74	2180363.54	Картометрический	0,1	-
1695	492684.56	2180366.25	Картометрический	0,1	-
1696	492679.40	2180368.54	Картометрический	0,1	-
1697	492673.91	2180370.59	Картометрический	0,1	-
1698	492666.40	2180373.48	Картометрический	0,1	-
1699	492655.88	2180376.44	Картометрический	0,1	-
1700	492648.16	2180378.89	Картометрический	0,1	-
1701	492642.87	2180382.06	Картометрический	0,1	-
1702	492639.71	2180384.46	Картометрический	0,1	-
1703	492637.55	2180387.01	Картометрический	0,1	-
1704	492634.91	2180389.13	Картометрический	0,1	-
1705	492626.97	2180391.98	Картометрический	0,1	-
1706	492625.66	2180392.43	Картометрический	0,1	-
1707	492618.00	2180390.63	Картометрический	0,1	-
1708	492610.26	2180387.19	Картометрический	0,1	-
1709	492598.32	2180388.72	Картометрический	0,1	-
1710	492590.02	2180392.10	Картометрический	0,1	-
1711	492581.76	2180392.91	Картометрический	0,1	-
1712	492574.08	2180392.30	Картометрический	0,1	-
1713	492568.74	2180392.16	Картометрический	0,1	-
1714	492561.99	2180391.71	Картометрический	0,1	-
1715	492557.77	2180387.53	Картометрический	0,1	-
1716	492536.39	2180388.12	Картометрический	0,1	-
1717	492534.30	2180387.68	Картометрический	0,1	-
1718	492518.32	2180372.21	Картометрический	0,1	-

Раздел 2

Сведения о местоположении границ объекта

Обозначение характерных точек границ	Координаты, м		Метод определения координат характерной точки	Средняя квадратическая погрешность положения характерной точки (Mf), м	Описание обозначения точки на местности (при наличии)
	X	Y			
1	2	3	4	5	6
1719	492535.31	2180373.33	Картометрический	0,1	-
1720	492544.28	2180374.11	Картометрический	0,1	-
1721	492513.13	2180343.89	Картометрический	0,1	-
1722	492503.20	2180354.13	Картометрический	0,1	-
1723	492477.54	2180329.01	Картометрический	0,1	-
1724	492396.13	2180243.90	Картометрический	0,1	-
1725	492327.89	2180181.68	Картометрический	0,1	-
1726	492273.86	2180127.67	Картометрический	0,1	-
1727	492256.08	2180121.41	Картометрический	0,1	-
1728	492226.32	2180114.64	Картометрический	0,1	-
1729	492208.81	2180112.59	Картометрический	0,1	-
1730	492187.98	2180113.49	Картометрический	0,1	-
1731	492168.53	2180117.46	Картометрический	0,1	-
1732	492151.12	2180123.53	Картометрический	0,1	-
1733	492130.31	2180135.35	Картометрический	0,1	-
1734	492114.64	2180150.69	Картометрический	0,1	-
1735	492099.37	2180168.49	Картометрический	0,1	-
1736	492085.60	2180185.21	Картометрический	0,1	-
1737	492084.89	2180186.07	Картометрический	0,1	-
1738	492080.77	2180220.60	Картометрический	0,1	-
1739	492071.87	2180295.19	Картометрический	0,1	-
1740	491975.87	2180405.84	Картометрический	0,1	-
1741	491852.85	2180440.09	Картометрический	0,1	-
1742	491844.25	2180450.52	Картометрический	0,1	-
1743	491835.21	2180461.05	Картометрический	0,1	-
1744	491824.52	2180473.09	Картометрический	0,1	-
1745	491813.88	2180485.75	Картометрический	0,1	-
1746	491797.39	2180505.33	Картометрический	0,1	-
1747	491795.51	2180507.55	Картометрический	0,1	-
1748	491787.32	2180512.87	Картометрический	0,1	-

Раздел 2

Сведения о местоположении границ объекта

Обозначение характерных точек границ	Координаты, м		Метод определения координат характерной точки	Средняя квадратическая погрешность положения характерной точки (Mf), м	Описание обозначения точки на местности (при наличии)
	X	Y			
1	2	3	4	5	6
1749	491780.02	2180517.35	Картометрический	0,1	-
1750	491759.05	2180528.87	Картометрический	0,1	-
1751	491731.77	2180541.19	Картометрический	0,1	-
1752	491715.89	2180549.23	Картометрический	0,1	-
1753	491699.18	2180557.36	Картометрический	0,1	-
1754	491668.68	2180568.95	Картометрический	0,1	-
1755	491627.38	2180580.52	Картометрический	0,1	-
1756	491578.80	2180591.53	Картометрический	0,1	-
1757	491540.78	2180599.51	Картометрический	0,1	-
1758	491495.05	2180607.85	Картометрический	0,1	-
1759	491463.86	2180613.78	Картометрический	0,1	-
1760	491440.80	2180620.02	Картометрический	0,1	-
1761	491439.26	2180620.53	Картометрический	0,1	-
1762	491437.34	2180428.48	Картометрический	0,1	-
1763	491436.70	2180363.84	Картометрический	0,1	-
1764	491435.97	2180290.93	Картометрический	0,1	-
1765	491435.56	2180209.71	Картометрический	0,1	-
1766	491435.56	2180206.28	Картометрический	0,1	-
1767	491440.21	2180206.27	Картометрический	0,1	-
1768	491454.32	2180196.56	Картометрический	0,1	-
1769	491476.81	2180188.92	Картометрический	0,1	-
1770	491501.92	2180186.14	Картометрический	0,1	-
1771	491543.35	2180185.47	Картометрический	0,1	-
1772	491576.98	2180188.04	Картометрический	0,1	-
1773	491600.15	2180189.62	Картометрический	0,1	-
1774	491611.02	2180188.52	Картометрический	0,1	-
1775	491628.94	2180183.27	Картометрический	0,1	-
1776	491969.58	2179775.78	Картометрический	0,1	-
1777	491918.40	2179719.57	Картометрический	0,1	-
1778	491895.94	2179695.12	Картометрический	0,1	-

Раздел 2

Сведения о местоположении границ объекта

Обозначение характерных точек границ	Координаты, м		Метод определения координат характерной точки	Средняя квадратическая погрешность положения характерной точки (Mf), м	Описание обозначения точки на местности (при наличии)
	X	Y			
1	2	3	4	5	6
1779	491882.73	2179693.51	Картометрический	0,1	-
1780	491887.88	2179691.57	Картометрический	0,1	-
1781	491878.62	2179682.04	Картометрический	0,1	-
1782	491876.87	2179687.10	Картометрический	0,1	-
1783	491872.81	2179675.12	Картометрический	0,1	-
1784	491844.94	2179646.01	Картометрический	0,1	-
1785	491694.10	2179488.63	Картометрический	0,1	-
1786	491639.76	2179433.52	Картометрический	0,1	-
1787	491548.89	2179339.08	Картометрический	0,1	-
1788	491590.93	2179301.08	Картометрический	0,1	-
1789	491573.94	2179277.45	Картометрический	0,1	-
1790	491560.71	2179255.17	Картометрический	0,1	-
1791	491552.16	2179234.67	Картометрический	0,1	-
1792	491542.34	2179213.81	Картометрический	0,1	-
1793	491534.62	2179196.77	Картометрический	0,1	-
1794	491530.54	2179180.41	Картометрический	0,1	-
1795	491592.17	2179300.48	Картометрический	0,1	-
1796	492000.82	2179738.40	Картометрический	0,1	-
1797	492336.91	2179336.36	Картометрический	0,1	-
1798	492378.13	2179285.93	Картометрический	0,1	-
1799	492402.76	2179254.67	Картометрический	0,1	-
1800	492410.65	2179260.81	Картометрический	0,1	-
1801	492432.28	2179232.59	Картометрический	0,1	-
1802	492453.60	2179204.15	Картометрический	0,1	-
1636	492466.27	2179186.89	Картометрический	0,1	-
1804	491440.95	2180424.29	Картометрический	0,1	-
1805	491466.93	2180392.67	Картометрический	0,1	-
1806	491456.31	2180383.41	Картометрический	0,1	-
1807	491440.83	2180367.91	Картометрический	0,1	-
1804	491440.95	2180424.29	Картометрический	0,1	-

Раздел 2

Сведения о местоположении границ объекта

Обозначение характерных точек границ	Координаты, м		Метод определения координат характерной точки	Средняя квадратическая погрешность положения характерной точки (Mf), м	Описание обозначения точки на местности (при наличии)
	X	Y			
1	2	3	4	5	6
1809	492010.92	2180130.71	Картометрический	0,1	-
1810	492054.02	2180081.17	Картометрический	0,1	-
1811	492082.48	2180028.60	Картометрический	0,1	-
1812	492086.63	2179998.50	Картометрический	0,1	-
1813	492086.32	2179974.21	Картометрический	0,1	-
1814	492082.80	2179950.15	Картометрический	0,1	-
1815	492076.11	2179926.78	Картометрический	0,1	-
1816	492066.39	2179904.50	Картометрический	0,1	-
1817	492053.81	2179883.71	Картометрический	0,1	-
1818	492038.58	2179864.77	Картометрический	0,1	-
1819	492002.80	2179907.57	Картометрический	0,1	-
1820	492013.40	2179916.21	Картометрический	0,1	-
1821	491995.01	2179937.72	Картометрический	0,1	-
1822	491984.66	2179929.27	Картометрический	0,1	-
1823	491740.84	2180220.96	Картометрический	0,1	-
1824	491734.61	2180234.97	Картометрический	0,1	-
1825	491729.84	2180250.08	Картометрический	0,1	-
1826	491727.08	2180264.21	Картометрический	0,1	-
1827	491725.89	2180279.40	Картометрический	0,1	-
1828	491726.22	2180295.63	Картометрический	0,1	-
1829	491729.29	2180313.44	Картометрический	0,1	-
1830	491735.80	2180330.98	Картометрический	0,1	-
1831	491744.67	2180347.07	Картометрический	0,1	-
1832	491753.03	2180360.84	Картометрический	0,1	-
1833	491759.94	2180372.85	Картометрический	0,1	-
1834	491769.24	2180390.37	Картометрический	0,1	-
1835	491772.82	2180397.44	Картометрический	0,1	-
1836	491775.32	2180401.59	Картометрический	0,1	-
1837	491776.07	2180402.30	Картометрический	0,1	-
1838	491778.38	2180401.98	Картометрический	0,1	-

Раздел 2

Сведения о местоположении границ объекта

Обозначение характерных точек границ	Координаты, м		Метод определения координат характерной точки	Средняя квадратическая погрешность положения характерной точки (Mf), м	Описание обозначения точки на местности (при наличии)
	X	Y			
1	2	3	4	5	6
1839	491781.75	2180400.84	Картометрический	0,1	-
1840	491782.11	2180400.46	Картометрический	0,1	-
1841	491786.98	2180400.52	Картометрический	0,1	-
1842	491793.47	2180400.71	Картометрический	0,1	-
1843	491798.90	2180398.72	Картометрический	0,1	-
1844	491804.51	2180394.80	Картометрический	0,1	-
1845	491812.27	2180387.28	Картометрический	0,1	-
1846	491828.77	2180340.04	Картометрический	0,1	-
1847	491829.17	2180339.59	Картометрический	0,1	-
1848	491968.43	2180179.54	Картометрический	0,1	-
1849	491990.35	2180154.35	Картометрический	0,1	-
1809	492010.92	2180130.71	Картометрический	0,1	-
Участок 20					
1851	483220.87	2185181.20	Картометрический	0,1	-
1852	483236.12	2185182.30	Картометрический	0,1	-
1853	483235.98	2185185.04	Картометрический	0,1	-
1854	483220.49	2185244.79	Картометрический	0,1	-
1855	483207.16	2185320.56	Картометрический	0,1	-
1856	483206.02	2185357.73	Картометрический	0,1	-
1857	483214.61	2185358.89	Картометрический	0,1	-
1858	483223.82	2185412.18	Картометрический	0,1	-
1859	483211.43	2185419.75	Картометрический	0,1	-
1860	483202.17	2185421.34	Картометрический	0,1	-
1861	483197.72	2185369.35	Картометрический	0,1	-
1862	483198.04	2185344.90	Картометрический	0,1	-
1863	483199.94	2185323.16	Картометрический	0,1	-
1864	483201.15	2185306.94	Картометрический	0,1	-
1865	483203.62	2185290.36	Картометрический	0,1	-
1866	483206.53	2185274.71	Картометрический	0,1	-
1867	483209.45	2185256.83	Картометрический	0,1	-

Раздел 2

Сведения о местоположении границ объекта

Обозначение характерных точек границ	Координаты, м		Метод определения координат характерной точки	Средняя квадратическая погрешность положения характерной точки (Mf), м	Описание обозначения точки на местности (при наличии)
	X	Y			
1	2	3	4	5	6
1868	483216.94	2185204.29	Картометрический	0,1	-
1851	483220.87	2185181.20	Картометрический	0,1	-
Участок 21					
1870	491269.73	2178061.89	Картометрический	0,1	-
1871	491240.52	2178061.68	Картометрический	0,1	-
1872	491236.17	2178049.54	Картометрический	0,1	-
1873	491247.17	2178050.74	Картометрический	0,1	-
1874	491270.50	2178051.99	Картометрический	0,1	-
1875	491392.90	2178060.85	Картометрический	0,1	-
1876	491409.33	2178062.04	Картометрический	0,1	-
1877	491430.07	2178063.37	Картометрический	0,1	-
1878	491490.65	2178067.51	Картометрический	0,1	-
1879	491496.44	2178068.02	Картометрический	0,1	-
1880	491510.11	2178069.22	Картометрический	0,1	-
1881	491546.75	2178072.09	Картометрический	0,1	-
1882	491554.70	2178067.90	Картометрический	0,1	-
1883	491557.32	2178061.52	Картометрический	0,1	-
1884	491559.97	2178030.50	Картометрический	0,1	-
1885	491564.33	2177967.99	Картометрический	0,1	-
1886	491566.57	2177934.80	Картометрический	0,1	-
1887	491567.77	2177913.23	Картометрический	0,1	-
1888	491568.69	2177896.72	Картометрический	0,1	-
1889	491569.96	2177873.91	Картометрический	0,1	-
1890	491570.61	2177862.17	Картометрический	0,1	-
1891	491571.75	2177831.24	Картометрический	0,1	-
1892	491575.19	2177794.52	Картометрический	0,1	-
1893	491579.24	2177748.70	Картометрический	0,1	-
1894	491579.71	2177741.76	Картометрический	0,1	-
1895	491580.49	2177730.42	Картометрический	0,1	-
1896	491581.16	2177727.37	Картометрический	0,1	-

Раздел 2

Сведения о местоположении границ объекта

Обозначение характерных точек границ	Координаты, м		Метод определения координат характерной точки	Средняя квадратическая погрешность положения характерной точки (Mf), м	Описание обозначения точки на местности (при наличии)
	X	Y			
1	2	3	4	5	6
1897	491583.53	2177706.90	Картометрический	0,1	-
1898	491586.05	2177686.71	Картометрический	0,1	-
1899	491589.10	2177670.79	Картометрический	0,1	-
1900	491591.26	2177657.39	Картометрический	0,1	-
1901	491591.06	2177654.50	Картометрический	0,1	-
1902	491594.19	2177639.55	Картометрический	0,1	-
1903	491597.93	2177621.72	Картометрический	0,1	-
1904	491599.61	2177603.87	Картометрический	0,1	-
1905	491599.55	2177600.81	Картометрический	0,1	-
1906	491600.45	2177582.30	Картометрический	0,1	-
1907	491601.24	2177578.21	Картометрический	0,1	-
1908	491603.04	2177567.84	Картометрический	0,1	-
1909	491621.03	2177490.06	Картометрический	0,1	-
1910	491639.02	2177412.25	Картометрический	0,1	-
1911	491640.02	2177399.20	Картометрический	0,1	-
1912	491640.43	2177385.86	Картометрический	0,1	-
1913	491641.10	2177382.43	Картометрический	0,1	-
1914	491637.80	2177365.06	Картометрический	0,1	-
1915	491635.62	2177353.61	Картометрический	0,1	-
1916	491638.11	2177352.38	Картометрический	0,1	-
1917	491635.81	2177341.49	Картометрический	0,1	-
1918	491616.39	2177261.02	Картометрический	0,1	-
1919	491590.26	2177177.83	Картометрический	0,1	-
1920	491588.20	2177170.78	Картометрический	0,1	-
1921	491587.75	2177169.18	Картометрический	0,1	-
1922	491581.22	2177148.85	Картометрический	0,1	-
1923	491561.28	2177111.39	Картометрический	0,1	-
1924	491549.24	2177096.15	Картометрический	0,1	-
1925	491543.93	2177073.85	Картометрический	0,1	-
1926	491549.37	2177034.25	Картометрический	0,1	-

Раздел 2

Сведения о местоположении границ объекта

Обозначение характерных точек границ	Координаты, м		Метод определения координат характерной точки	Средняя квадратическая погрешность положения характерной точки (Mf), м	Описание обозначения точки на местности (при наличии)
	X	Y			
1	2	3	4	5	6
1927	491512.68	2176973.82	Картометрический	0,1	-
1928	491508.05	2176967.51	Картометрический	0,1	-
1929	491507.09	2176965.31	Картометрический	0,1	-
1930	491505.19	2176962.59	Картометрический	0,1	-
1931	491501.52	2176957.11	Картометрический	0,1	-
1932	491492.94	2176936.29	Картометрический	0,1	-
1933	491489.32	2176927.28	Картометрический	0,1	-
1934	491480.49	2176905.14	Картометрический	0,1	-
1935	491476.14	2176885.96	Картометрический	0,1	-
1936	491478.04	2176868.79	Картометрический	0,1	-
1937	491484.98	2176844.30	Картометрический	0,1	-
1938	491505.69	2176823.16	Картометрический	0,1	-
1939	491536.56	2176786.86	Картометрический	0,1	-
1940	491539.54	2176779.97	Картометрический	0,1	-
1941	491541.41	2176770.60	Картометрический	0,1	-
1942	491541.09	2176752.35	Картометрический	0,1	-
1943	491540.12	2176727.73	Картометрический	0,1	-
1944	491535.74	2176707.56	Картометрический	0,1	-
1945	491518.58	2176637.94	Картометрический	0,1	-
1946	491522.75	2176614.76	Картометрический	0,1	-
1947	491538.92	2176537.89	Картометрический	0,1	-
1948	491543.68	2176539.40	Картометрический	0,1	-
1949	491544.30	2176539.58	Картометрический	0,1	-
1950	491549.19	2176540.83	Картометрический	0,1	-
1951	491534.67	2176600.97	Картометрический	0,1	-
1952	491531.23	2176621.84	Картометрический	0,1	-
1953	491530.28	2176638.05	Картометрический	0,1	-
1954	491538.73	2176677.81	Картометрический	0,1	-
1955	491541.51	2176685.86	Картометрический	0,1	-
1956	491545.27	2176699.83	Картометрический	0,1	-

Раздел 2

Сведения о местоположении границ объекта

Обозначение характерных точек границ	Координаты, м		Метод определения координат характерной точки	Средняя квадратическая погрешность положения характерной точки (Mf), м	Описание обозначения точки на местности (при наличии)
	X	Y			
1	2	3	4	5	6
1957	491549.25	2176715.46	Картометрический	0,1	-
1958	491550.56	2176720.70	Картометрический	0,1	-
1959	491555.43	2176755.19	Картометрический	0,1	-
1960	491558.17	2176772.74	Картометрический	0,1	-
1961	491553.56	2176782.66	Картометрический	0,1	-
1962	491551.24	2176787.30	Картометрический	0,1	-
1963	491544.08	2176797.54	Картометрический	0,1	-
1964	491540.69	2176802.11	Картометрический	0,1	-
1965	491535.84	2176807.14	Картометрический	0,1	-
1966	491526.99	2176815.65	Картометрический	0,1	-
1967	491507.82	2176838.96	Картометрический	0,1	-
1968	491492.66	2176865.96	Картометрический	0,1	-
1969	491492.24	2176881.97	Картометрический	0,1	-
1970	491497.29	2176909.40	Картометрический	0,1	-
1971	491504.60	2176932.13	Картометрический	0,1	-
1972	491591.14	2176905.42	Картометрический	0,1	-
1973	491605.72	2176901.92	Картометрический	0,1	-
1974	491638.68	2176894.29	Картометрический	0,1	-
1975	491664.99	2176884.44	Картометрический	0,1	-
1976	491678.62	2176880.94	Картометрический	0,1	-
1977	491708.63	2176879.67	Картометрический	0,1	-
1978	491708.71	2176884.35	Картометрический	0,1	-
1979	491699.84	2176884.66	Картометрический	0,1	-
1980	491678.52	2176885.21	Картометрический	0,1	-
1981	491665.71	2176888.32	Картометрический	0,1	-
1982	491639.35	2176897.75	Картометрический	0,1	-
1983	491606.44	2176905.88	Картометрический	0,1	-
1984	491591.12	2176908.46	Картометрический	0,1	-
1985	491576.02	2176912.70	Картометрический	0,1	-
1986	491538.86	2176924.76	Картометрический	0,1	-

Раздел 2

Сведения о местоположении границ объекта

Обозначение характерных точек границ	Координаты, м		Метод определения координат характерной точки	Средняя квадратическая погрешность положения характерной точки (Mf), м	Описание обозначения точки на местности (при наличии)
	X	Y			
1	2	3	4	5	6
1987	491530.12	2176927.52	Картометрический	0,1	-
1988	491515.26	2176931.68	Картометрический	0,1	-
1989	491505.47	2176934.37	Картометрический	0,1	-
1990	491506.13	2176937.68	Картометрический	0,1	-
1991	491506.80	2176940.18	Картометрический	0,1	-
1992	491507.61	2176941.94	Картометрический	0,1	-
1993	491512.88	2176955.61	Картометрический	0,1	-
1994	491527.87	2176958.46	Картометрический	0,1	-
1995	491561.70	2176948.98	Картометрический	0,1	-
1996	491565.32	2176949.54	Картометрический	0,1	-
1997	491580.29	2176946.32	Картометрический	0,1	-
1998	491620.19	2176941.93	Картометрический	0,1	-
1999	491623.55	2176942.19	Картометрический	0,1	-
2000	491641.66	2176943.30	Картометрический	0,1	-
2001	491660.32	2176946.15	Картометрический	0,1	-
2002	491686.05	2176954.27	Картометрический	0,1	-
2003	491690.52	2176955.47	Картометрический	0,1	-
2004	491691.91	2176955.84	Картометрический	0,1	-
2005	491702.34	2176957.13	Картометрический	0,1	-
2006	491713.88	2176959.00	Картометрический	0,1	-
2007	491716.04	2176959.48	Картометрический	0,1	-
2008	491727.48	2176958.91	Картометрический	0,1	-
2009	491745.80	2176991.45	Картометрический	0,1	-
2010	491746.94	2176994.98	Картометрический	0,1	-
2011	491749.54	2177007.84	Картометрический	0,1	-
2012	491759.43	2177056.92	Картометрический	0,1	-
2013	491810.74	2177131.53	Картометрический	0,1	-
2014	491868.05	2177214.88	Картометрический	0,1	-
2015	491913.34	2177185.91	Картометрический	0,1	-
2016	491940.46	2177168.57	Картометрический	0,1	-

Раздел 2

Сведения о местоположении границ объекта

Обозначение характерных точек границ	Координаты, м		Метод определения координат характерной точки	Средняя квадратическая погрешность положения характерной точки (Mf), м	Описание обозначения точки на местности (при наличии)
	X	Y			
1	2	3	4	5	6
2017	492029.65	2177108.05	Картометрический	0,1	-
2018	492044.63	2177097.91	Картометрический	0,1	-
2019	492059.06	2177088.15	Картометрический	0,1	-
2020	492061.37	2177086.60	Картометрический	0,1	-
2021	492063.57	2177085.11	Картометрический	0,1	-
2022	492067.28	2177082.36	Картометрический	0,1	-
2023	492071.31	2177079.71	Картометрический	0,1	-
2024	492088.50	2177068.45	Картометрический	0,1	-
2025	492093.56	2177069.38	Картометрический	0,1	-
2026	492093.92	2177076.67	Картометрический	0,1	-
2027	492095.19	2177080.26	Картометрический	0,1	-
2028	492012.33	2177133.51	Картометрический	0,1	-
2029	492009.38	2177135.22	Картометрический	0,1	-
2030	491980.65	2177154.50	Картометрический	0,1	-
2031	491916.39	2177197.00	Картометрический	0,1	-
2032	491915.28	2177195.32	Картометрический	0,1	-
2033	491905.42	2177201.53	Картометрический	0,1	-
2034	491906.42	2177203.11	Картометрический	0,1	-
2035	491896.13	2177209.73	Картометрический	0,1	-
2036	491896.26	2177209.95	Картометрический	0,1	-
2037	491875.94	2177223.35	Картометрический	0,1	-
2038	491892.82	2177249.69	Картометрический	0,1	-
2039	491902.18	2177265.85	Картометрический	0,1	-
2040	491908.57	2177275.77	Картометрический	0,1	-
2041	491915.39	2177286.33	Картометрический	0,1	-
2042	491926.27	2177302.45	Картометрический	0,1	-
2043	491935.12	2177315.57	Картометрический	0,1	-
2044	491935.96	2177316.81	Картометрический	0,1	-
2045	491952.41	2177341.94	Картометрический	0,1	-
2046	491953.12	2177343.01	Картометрический	0,1	-

Раздел 2

Сведения о местоположении границ объекта

Обозначение характерных точек границ	Координаты, м		Метод определения координат характерной точки	Средняя квадратическая погрешность положения характерной точки (Mf), м	Описание обозначения точки на местности (при наличии)
	X	Y			
1	2	3	4	5	6
2047	491960.67	2177354.61	Картометрический	0,1	-
2048	492012.74	2177431.38	Картометрический	0,1	-
2049	492013.13	2177431.98	Картометрический	0,1	-
2050	492003.55	2177440.50	Картометрический	0,1	-
2051	492001.16	2177442.87	Картометрический	0,1	-
2052	491999.74	2177440.88	Картометрический	0,1	-
2053	491997.16	2177436.65	Картометрический	0,1	-
2054	491992.87	2177430.49	Картометрический	0,1	-
2055	491987.98	2177424.84	Картометрический	0,1	-
2056	491985.19	2177420.74	Картометрический	0,1	-
2057	491971.92	2177397.08	Картометрический	0,1	-
2058	491969.64	2177392.76	Картометрический	0,1	-
2059	491968.13	2177390.84	Картометрический	0,1	-
2060	491958.39	2177376.53	Картометрический	0,1	-
2061	491933.72	2177339.46	Картометрический	0,1	-
2062	491915.29	2177309.95	Картометрический	0,1	-
2063	491905.80	2177295.45	Картометрический	0,1	-
2064	491904.69	2177296.18	Картометрический	0,1	-
2065	491888.29	2177268.68	Картометрический	0,1	-
2066	491884.62	2177261.92	Картометрический	0,1	-
2067	491883.59	2177262.12	Картометрический	0,1	-
2068	491865.45	2177234.09	Картометрический	0,1	-
2069	491730.55	2177314.11	Картометрический	0,1	-
2070	491682.87	2177343.46	Картометрический	0,1	-
2071	491668.91	2177353.66	Картометрический	0,1	-
2072	491656.01	2177363.24	Картометрический	0,1	-
2073	491652.74	2177366.82	Картометрический	0,1	-
2074	491651.74	2177369.04	Картометрический	0,1	-
2075	491653.81	2177392.65	Картометрический	0,1	-
2076	491663.09	2177397.56	Картометрический	0,1	-

Раздел 2

Сведения о местоположении границ объекта

Обозначение характерных точек границ	Координаты, м		Метод определения координат характерной точки	Средняя квадратическая погрешность положения характерной точки (Mf), м	Описание обозначения точки на местности (при наличии)
	X	Y			
1	2	3	4	5	6
2077	491655.77	2177410.82	Картометрический	0,1	-
2078	491638.51	2177479.29	Картометрический	0,1	-
2079	491634.59	2177492.29	Картометрический	0,1	-
2080	491635.60	2177496.30	Картометрический	0,1	-
2081	491634.89	2177499.66	Картометрический	0,1	-
2082	491617.20	2177575.93	Картометрический	0,1	-
2083	491617.76	2177578.33	Картометрический	0,1	-
2084	491810.49	2177596.62	Картометрический	0,1	-
2085	491826.64	2177596.99	Картометрический	0,1	-
2086	491823.91	2177611.77	Картометрический	0,1	-
2087	491796.26	2177607.01	Картометрический	0,1	-
2088	491717.04	2177600.97	Картометрический	0,1	-
2089	491714.02	2177600.74	Картометрический	0,1	-
2090	491613.35	2177593.11	Картометрический	0,1	-
2091	491609.50	2177624.47	Картометрический	0,1	-
2092	491606.05	2177646.24	Картометрический	0,1	-
2093	491597.32	2177708.57	Картометрический	0,1	-
2094	491593.26	2177754.42	Картометрический	0,1	-
2095	491582.16	2177861.25	Картометрический	0,1	-
2096	491581.42	2177875.14	Картометрический	0,1	-
2097	491577.95	2177934.91	Картометрический	0,1	-
2098	491577.57	2177941.31	Картометрический	0,1	-
2099	491573.59	2178007.40	Картометрический	0,1	-
2100	491572.17	2178030.84	Картометрический	0,1	-
2101	491569.19	2178066.94	Картометрический	0,1	-
2102	491568.60	2178077.01	Картометрический	0,1	-
2103	491564.99	2178098.64	Картометрический	0,1	-
2104	491564.75	2178128.58	Картометрический	0,1	-
2105	491566.33	2178151.45	Картометрический	0,1	-
2106	491566.44	2178153.15	Картометрический	0,1	-

Раздел 2

Сведения о местоположении границ объекта

Обозначение характерных точек границ	Координаты, м		Метод определения координат характерной точки	Средняя квадратическая погрешность положения характерной точки (Mf), м	Описание обозначения точки на местности (при наличии)
	X	Y			
1	2	3	4	5	6
2107	491571.18	2178184.23	Картометрический	0,1	-
2108	491578.82	2178211.17	Картометрический	0,1	-
2109	491595.83	2178248.10	Картометрический	0,1	-
2110	491601.41	2178256.82	Картометрический	0,1	-
2111	491717.46	2178172.17	Картометрический	0,1	-
2112	491755.68	2178144.29	Картометрический	0,1	-
2113	491767.28	2178135.83	Картометрический	0,1	-
2114	491779.58	2178131.80	Картометрический	0,1	-
2115	491787.93	2178131.80	Картометрический	0,1	-
2116	491861.16	2178141.70	Картометрический	0,1	-
2117	491869.06	2178140.67	Картометрический	0,1	-
2118	491874.18	2178137.63	Картометрический	0,1	-
2119	491915.30	2178104.56	Картометрический	0,1	-
2120	492056.45	2177991.07	Картометрический	0,1	-
2121	492306.37	2177771.41	Картометрический	0,1	-
2122	492481.35	2177617.59	Картометрический	0,1	-
2123	492482.16	2177614.19	Картометрический	0,1	-
2124	492459.92	2177559.18	Картометрический	0,1	-
2125	492456.94	2177557.31	Картометрический	0,1	-
2126	492296.54	2177567.77	Картометрический	0,1	-
2127	492253.35	2177564.46	Картометрический	0,1	-
2128	492246.04	2177561.69	Картометрический	0,1	-
2129	492241.24	2177555.13	Картометрический	0,1	-
2130	492217.92	2177487.53	Картометрический	0,1	-
2131	492229.33	2177477.68	Картометрический	0,1	-
2132	492254.45	2177550.50	Картометрический	0,1	-
2133	492295.62	2177553.92	Картометрический	0,1	-
2134	492463.15	2177542.86	Картометрический	0,1	-
2135	492468.29	2177542.53	Картометрический	0,1	-
2136	492471.34	2177550.09	Картометрический	0,1	-

Раздел 2

Сведения о местоположении границ объекта

Обозначение характерных точек границ	Координаты, м		Метод определения координат характерной точки	Средняя квадратическая погрешность положения характерной точки (Mf), м	Описание обозначения точки на местности (при наличии)
	X	Y			
1	2	3	4	5	6
2137	492494.41	2177607.15	Картометрический	0,1	-
2138	492499.66	2177620.13	Картометрический	0,1	-
2139	492315.60	2177781.93	Картометрический	0,1	-
2140	492065.18	2178002.00	Картометрический	0,1	-
2141	491881.26	2178149.92	Картометрический	0,1	-
2142	491868.79	2178155.47	Картометрический	0,1	-
2143	491858.35	2178155.47	Картометрический	0,1	-
2144	491786.05	2178145.67	Картометрический	0,1	-
2145	491779.25	2178146.05	Картометрический	0,1	-
2146	491773.02	2178148.97	Картометрический	0,1	-
2147	491677.76	2178218.59	Картометрический	0,1	-
2148	491620.17	2178260.52	Картометрический	0,1	-
2149	491661.61	2178317.09	Картометрический	0,1	-
2150	491661.46	2178317.04	Картометрический	0,1	-
2151	491645.63	2178314.13	Картометрический	0,1	-
2152	491654.97	2178326.87	Картометрический	0,1	-
2153	491676.53	2178356.31	Картометрический	0,1	-
2154	491682.84	2178351.34	Картометрический	0,1	-
2155	491687.48	2178356.89	Картометрический	0,1	-
2156	491698.92	2178370.59	Картометрический	0,1	-
2157	491735.71	2178411.61	Картометрический	0,1	-
2158	491745.87	2178422.94	Картометрический	0,1	-
2159	491753.42	2178436.99	Картометрический	0,1	-
2160	491737.87	2178451.46	Картометрический	0,1	-
2161	491731.57	2178443.55	Картометрический	0,1	-
2162	491711.79	2178418.36	Картометрический	0,1	-
2163	491686.30	2178387.38	Картометрический	0,1	-
2164	491666.74	2178363.02	Картометрический	0,1	-
2165	491633.30	2178320.66	Картометрический	0,1	-
2166	491612.87	2178293.94	Картометрический	0,1	-

Раздел 2

Сведения о местоположении границ объекта

Обозначение характерных точек границ	Координаты, м		Метод определения координат характерной точки	Средняя квадратическая погрешность положения характерной точки (Mf), м	Описание обозначения точки на местности (при наличии)
	X	Y			
1	2	3	4	5	6
2167	491596.20	2178270.51	Картометрический	0,1	-
2168	491585.36	2178253.04	Картометрический	0,1	-
2169	491568.84	2178215.92	Картометрический	0,1	-
2170	491559.24	2178184.73	Картометрический	0,1	-
2171	491554.19	2178154.95	Картометрический	0,1	-
2172	491552.98	2178136.30	Картометрический	0,1	-
2173	491552.18	2178111.52	Картометрический	0,1	-
2174	491551.86	2178086.72	Картометрический	0,1	-
2175	491546.09	2178085.18	Картометрический	0,1	-
2176	491510.93	2178080.84	Картометрический	0,1	-
2177	491428.96	2178074.37	Картометрический	0,1	-
1870	491269.73	2178061.89	Картометрический	0,1	-
2179	491738.66	2176997.11	Картометрический	0,1	-
2180	491741.22	2176994.89	Картометрический	0,1	-
2181	491742.18	2176993.18	Картометрический	0,1	-
2182	491741.42	2176992.13	Картометрический	0,1	-
2183	491727.59	2176966.41	Картометрический	0,1	-
2184	491725.15	2176962.93	Картометрический	0,1	-
2185	491713.60	2176963.00	Картометрический	0,1	-
2186	491691.10	2176959.76	Картометрический	0,1	-
2187	491684.76	2176958.24	Картометрический	0,1	-
2188	491669.54	2176952.40	Картометрический	0,1	-
2189	491658.98	2176949.17	Картометрический	0,1	-
2190	491652.45	2176948.06	Картометрический	0,1	-
2191	491651.86	2176948.00	Картометрический	0,1	-
2192	491625.53	2176944.68	Картометрический	0,1	-
2193	491621.44	2176944.36	Картометрический	0,1	-
2194	491602.95	2176945.90	Картометрический	0,1	-
2195	491581.10	2176948.99	Картометрический	0,1	-
2196	491564.14	2176952.45	Картометрический	0,1	-

Раздел 2

Сведения о местоположении границ объекта

Обозначение характерных точек границ	Координаты, м		Метод определения координат характерной точки	Средняя квадратическая погрешность положения характерной точки (Mf), м	Описание обозначения точки на местности (при наличии)
	X	Y			
1	2	3	4	5	6
2197	491545.80	2176957.72	Картометрический	0,1	-
2198	491535.07	2176960.62	Картометрический	0,1	-
2199	491528.17	2176962.48	Картометрический	0,1	-
2200	491518.27	2176961.02	Картометрический	0,1	-
2201	491522.76	2176968.56	Картометрический	0,1	-
2202	491555.62	2177025.96	Картометрический	0,1	-
2203	491557.42	2177031.76	Картометрический	0,1	-
2204	491558.96	2177043.29	Картометрический	0,1	-
2205	491558.29	2177069.23	Картометрический	0,1	-
2206	491558.99	2177077.35	Картометрический	0,1	-
2207	491560.53	2177081.48	Картометрический	0,1	-
2208	491562.26	2177085.56	Картометрический	0,1	-
2209	491567.15	2177093.28	Картометрический	0,1	-
2210	491583.92	2177125.20	Картометрический	0,1	-
2211	491595.13	2177145.57	Картометрический	0,1	-
2212	491601.44	2177169.41	Картометрический	0,1	-
2213	491611.81	2177207.26	Картометрический	0,1	-
2214	491614.73	2177222.15	Картометрический	0,1	-
2215	491619.64	2177246.42	Картометрический	0,1	-
2216	491644.50	2177347.69	Картометрический	0,1	-
2217	491646.82	2177351.36	Картометрический	0,1	-
2218	491650.59	2177351.52	Картометрический	0,1	-
2219	491654.39	2177351.05	Картометрический	0,1	-
2220	491660.30	2177348.35	Картометрический	0,1	-
2221	491701.56	2177322.61	Картометрический	0,1	-
2222	491757.13	2177287.94	Картометрический	0,1	-
2223	491791.27	2177265.86	Картометрический	0,1	-
2224	491788.22	2177261.25	Картометрический	0,1	-
2225	491801.16	2177253.79	Картометрический	0,1	-
2226	491813.18	2177246.54	Картометрический	0,1	-

Раздел 2

Сведения о местоположении границ объекта

Обозначение характерных точек границ	Координаты, м		Метод определения координат характерной точки	Средняя квадратическая погрешность положения характерной точки (Mf), м	Описание обозначения точки на местности (при наличии)
	X	Y			
1	2	3	4	5	6
2227	491825.62	2177238.26	Картометрический	0,1	-
2228	491856.49	2177218.95	Картометрический	0,1	-
2229	491832.46	2177183.99	Картометрический	0,1	-
2230	491766.32	2177089.63	Картометрический	0,1	-
2231	491756.42	2177074.73	Картометрический	0,1	-
2232	491750.14	2177056.55	Картометрический	0,1	-
2179	491738.66	2176997.11	Картометрический	0,1	-
Участок 22					
2234	489325.40	2177986.69	Картометрический	0,1	-
2235	489325.63	2177979.46	Картометрический	0,1	-
2236	489350.14	2177969.21	Картометрический	0,1	-
2237	489398.64	2177951.73	Картометрический	0,1	-
2238	489418.80	2177944.12	Картометрический	0,1	-
2239	489419.66	2177946.03	Картометрический	0,1	-
2240	489477.27	2177922.53	Картометрический	0,1	-
2241	489500.02	2177914.48	Картометрический	0,1	-
2242	489499.24	2177912.26	Картометрический	0,1	-
2243	489539.32	2177902.25	Картометрический	0,1	-
2244	489592.51	2177890.77	Картометрический	0,1	-
2245	489604.11	2177885.26	Картометрический	0,1	-
2246	489642.81	2177826.78	Картометрический	0,1	-
2247	489686.07	2177775.63	Картометрический	0,1	-
2248	489720.42	2177745.79	Картометрический	0,1	-
2249	489762.39	2177713.94	Картометрический	0,1	-
2250	489821.83	2177675.53	Картометрический	0,1	-
2251	489841.23	2177664.68	Картометрический	0,1	-
2252	489866.27	2177656.84	Картометрический	0,1	-
2253	489897.64	2177656.54	Картометрический	0,1	-
2254	489928.13	2177661.34	Картометрический	0,1	-
2255	489937.65	2177671.10	Картометрический	0,1	-

Раздел 2

Сведения о местоположении границ объекта

Обозначение характерных точек границ	Координаты, м		Метод определения координат характерной точки	Средняя квадратическая погрешность положения характерной точки (Mf), м	Описание обозначения точки на местности (при наличии)
	X	Y			
1	2	3	4	5	6
2256	489926.33	2177668.65	Картометрический	0,1	-
2257	489897.09	2177664.05	Картометрический	0,1	-
2258	489879.26	2177663.00	Картометрический	0,1	-
2259	489867.04	2177664.00	Картометрический	0,1	-
2260	489844.59	2177672.48	Картометрический	0,1	-
2261	489824.80	2177683.41	Картометрический	0,1	-
2262	489765.93	2177721.12	Картометрический	0,1	-
2263	489725.28	2177751.89	Картометрический	0,1	-
2264	489716.43	2177759.16	Картометрический	0,1	-
2265	489702.95	2177770.52	Картометрический	0,1	-
2266	489697.23	2177775.64	Картометрический	0,1	-
2267	489691.42	2177781.22	Картометрический	0,1	-
2268	489684.86	2177787.88	Картометрический	0,1	-
2269	489680.07	2177792.75	Картометрический	0,1	-
2270	489676.91	2177795.25	Картометрический	0,1	-
2271	489651.38	2177826.82	Картометрический	0,1	-
2272	489614.12	2177887.14	Картометрический	0,1	-
2273	489608.50	2177890.78	Картометрический	0,1	-
2274	489594.87	2177898.04	Картометрический	0,1	-
2275	489583.40	2177900.36	Картометрический	0,1	-
2276	489583.34	2177900.24	Картометрический	0,1	-
2277	489559.30	2177904.93	Картометрический	0,1	-
2278	489538.99	2177909.06	Картометрический	0,1	-
2279	489502.01	2177920.21	Картометрический	0,1	-
2280	489439.96	2177943.39	Картометрический	0,1	-
2281	489347.68	2177976.78	Картометрический	0,1	-
2234	489325.40	2177986.69	Картометрический	0,1	-
Участок 23					
2283	490633.46	2173116.59	Картометрический	0,1	-
2284	490630.95	2173137.35	Картометрический	0,1	-

Раздел 2

Сведения о местоположении границ объекта

Обозначение характерных точек границ	Координаты, м		Метод определения координат характерной точки	Средняя квадратическая погрешность положения характерной точки (Mf), м	Описание обозначения точки на местности (при наличии)
	X	Y			
1	2	3	4	5	6
2285	490066.48	2173060.34	Картометрический	0,1	-
2286	489901.07	2173040.25	Картометрический	0,1	-
2287	489901.40	2173028.73	Картометрический	0,1	-
2288	490042.92	2173048.20	Картометрический	0,1	-
2289	490069.27	2173051.62	Картометрический	0,1	-
2290	490069.78	2173051.99	Картометрический	0,1	-
2291	490137.97	2173058.97	Картометрический	0,1	-
2292	490148.23	2173060.67	Картометрический	0,1	-
2293	490299.94	2173079.67	Картометрический	0,1	-
2294	490305.81	2173081.30	Картометрический	0,1	-
2295	490406.79	2173090.99	Картометрический	0,1	-
2296	490419.16	2173089.25	Картометрический	0,1	-
2297	490516.90	2173101.72	Картометрический	0,1	-
2298	490540.58	2173103.86	Картометрический	0,1	-
2299	490555.81	2173105.62	Картометрический	0,1	-
2300	490568.47	2173107.21	Картометрический	0,1	-
2301	490579.94	2173109.00	Картометрический	0,1	-
2302	490620.85	2173114.57	Картометрический	0,1	-
2283	490633.46	2173116.59	Картометрический	0,1	-
Участок 24					
2304	484042.69	2187582.05	Картометрический	0,1	-
2305	484042.23	2187582.18	Картометрический	0,1	-
2306	484042.49	2187565.62	Картометрический	0,1	-
2307	484047.02	2187564.94	Картометрический	0,1	-
2308	484064.14	2187562.97	Картометрический	0,1	-
2309	484069.59	2187561.81	Картометрический	0,1	-
2310	484090.54	2187557.65	Картометрический	0,1	-
2311	484234.37	2187528.70	Картометрический	0,1	-
2312	484254.54	2187524.95	Картометрический	0,1	-
2313	484311.75	2187513.26	Картометрический	0,1	-

Раздел 2

Сведения о местоположении границ объекта

Обозначение характерных точек границ	Координаты, м		Метод определения координат характерной точки	Средняя квадратическая погрешность положения характерной точки (Mf), м	Описание обозначения точки на местности (при наличии)
	X	Y			
1	2	3	4	5	6
2314	484351.28	2187503.64	Картометрический	0,1	-
2315	484354.15	2187502.75	Картометрический	0,1	-
2316	484373.07	2187498.15	Картометрический	0,1	-
2317	484350.96	2187454.25	Картометрический	0,1	-
2318	484346.87	2187445.53	Картометрический	0,1	-
2319	484326.96	2187429.82	Картометрический	0,1	-
2320	484307.31	2187418.91	Картометрический	0,1	-
2321	484257.41	2187387.44	Картометрический	0,1	-
2322	484254.38	2187384.16	Картометрический	0,1	-
2323	484250.85	2187378.79	Картометрический	0,1	-
2324	484248.60	2187373.71	Картометрический	0,1	-
2325	484247.25	2187367.62	Картометрический	0,1	-
2326	484244.28	2187289.65	Картометрический	0,1	-
2327	484245.61	2187255.06	Картометрический	0,1	-
2328	484246.81	2187242.85	Картометрический	0,1	-
2329	484249.56	2187236.52	Картометрический	0,1	-
2330	484269.54	2187190.37	Картометрический	0,1	-
2331	484269.90	2187185.09	Картометрический	0,1	-
2332	484269.58	2187181.48	Картометрический	0,1	-
2333	484268.16	2187178.40	Картометрический	0,1	-
2334	484253.78	2187150.78	Картометрический	0,1	-
2335	484131.56	2186915.96	Картометрический	0,1	-
2336	484116.42	2186923.29	Картометрический	0,1	-
2337	483927.95	2186920.01	Картометрический	0,1	-
2338	483927.38	2186922.66	Картометрический	0,1	-
2339	483924.83	2186931.14	Картометрический	0,1	-
2340	483874.75	2187002.99	Картометрический	0,1	-
2341	483870.90	2187009.44	Картометрический	0,1	-
2342	483866.73	2187148.34	Картометрический	0,1	-
2343	483867.89	2187153.82	Картометрический	0,1	-

Раздел 2

Сведения о местоположении границ объекта

Обозначение характерных точек границ	Координаты, м		Метод определения координат характерной точки	Средняя квадратическая погрешность положения характерной точки (Mf), м	Описание обозначения точки на местности (при наличии)
	X	Y			
1	2	3	4	5	6
2344	483869.83	2187159.91	Картометрический	0,1	-
2345	483873.48	2187168.48	Картометрический	0,1	-
2346	483880.31	2187183.45	Картометрический	0,1	-
2347	483883.75	2187189.09	Картометрический	0,1	-
2348	483933.59	2187247.62	Картометрический	0,1	-
2349	483939.21	2187250.38	Картометрический	0,1	-
2350	483947.34	2187252.62	Картометрический	0,1	-
2351	483952.14	2187253.78	Картометрический	0,1	-
2352	483959.57	2187255.90	Картометрический	0,1	-
2353	483964.49	2187259.78	Картометрический	0,1	-
2354	483966.92	2187264.07	Картометрический	0,1	-
2355	483968.76	2187268.15	Картометрический	0,1	-
2356	483969.70	2187274.44	Картометрический	0,1	-
2357	483953.72	2187550.99	Картометрический	0,1	-
2358	483947.74	2187549.40	Картометрический	0,1	-
2359	483963.70	2187274.68	Картометрический	0,1	-
2360	483962.96	2187269.79	Картометрический	0,1	-
2361	483961.53	2187266.71	Картометрический	0,1	-
2362	483959.93	2187263.83	Картометрический	0,1	-
2363	483956.80	2187261.34	Картометрический	0,1	-
2364	483950.59	2187259.58	Картометрический	0,1	-
2365	483945.77	2187258.42	Картометрический	0,1	-
2366	483937.06	2187255.98	Картометрический	0,1	-
2367	483929.82	2187252.46	Картометрический	0,1	-
2368	483878.78	2187192.53	Картометрический	0,1	-
2369	483874.93	2187186.25	Картометрический	0,1	-
2370	483867.91	2187170.92	Картометрический	0,1	-
2371	483864.24	2187161.95	Картометрический	0,1	-
2372	483862.09	2187155.26	Картометрический	0,1	-
2373	483860.74	2187148.78	Картометрический	0,1	-

Раздел 2

Сведения о местоположении границ объекта

Обозначение характерных точек границ	Координаты, м		Метод определения координат характерной точки	Средняя квадратическая погрешность положения характерной точки (Mf), м	Описание обозначения точки на местности (при наличии)
	X	Y			
1	2	3	4	5	6
2374	483864.90	2187007.68	Картометрический	0,1	-
2375	483869.74	2186999.63	Картометрический	0,1	-
2376	483919.41	2186928.38	Картометрический	0,1	-
2377	483921.56	2186921.45	Картометрический	0,1	-
2378	483921.88	2186920.28	Картометрический	0,1	-
2379	483922.22	2186916.72	Картометрический	0,1	-
2380	483928.09	2186913.28	Картометрический	0,1	-
2381	484114.98	2186917.29	Картометрический	0,1	-
2382	484232.57	2186855.87	Картометрический	0,1	-
2383	484264.60	2186839.65	Картометрический	0,1	-
2384	484256.93	2186823.80	Картометрический	0,1	-
2385	484256.13	2186821.13	Картометрический	0,1	-
2386	484229.92	2186767.67	Картометрический	0,1	-
2387	484221.83	2186750.65	Картометрический	0,1	-
2388	484209.28	2186731.97	Картометрический	0,1	-
2389	484197.99	2186724.33	Картометрический	0,1	-
2390	484172.60	2186722.61	Картометрический	0,1	-
2391	484142.22	2186732.59	Картометрический	0,1	-
2392	484111.10	2186745.65	Картометрический	0,1	-
2393	484086.15	2186750.50	Картометрический	0,1	-
2394	484080.09	2186750.52	Картометрический	0,1	-
2395	484056.12	2186747.00	Картометрический	0,1	-
2396	484030.39	2186742.31	Картометрический	0,1	-
2397	484014.71	2186738.99	Картометрический	0,1	-
2398	484012.71	2186738.34	Картометрический	0,1	-
2399	483982.12	2186723.49	Картометрический	0,1	-
2400	483932.42	2186692.00	Картометрический	0,1	-
2401	483885.63	2186663.46	Картометрический	0,1	-
2402	483882.49	2186661.25	Картометрический	0,1	-
2403	483877.58	2186657.73	Картометрический	0,1	-

Раздел 2

Сведения о местоположении границ объекта

Обозначение характерных точек границ	Координаты, м		Метод определения координат характерной точки	Средняя квадратическая погрешность положения характерной точки (Mf), м	Описание обозначения точки на местности (при наличии)
	X	Y			
1	2	3	4	5	6
2404	483856.03	2186641.37	Картометрический	0,1	-
2405	483827.05	2186620.04	Картометрический	0,1	-
2406	483762.84	2186570.09	Картометрический	0,1	-
2407	483769.07	2186564.47	Картометрический	0,1	-
2408	483776.98	2186564.50	Картометрический	0,1	-
2409	483825.46	2186601.81	Картометрический	0,1	-
2410	483846.78	2186618.22	Картометрический	0,1	-
2411	483848.63	2186619.57	Картометрический	0,1	-
2412	483849.38	2186620.12	Картометрический	0,1	-
2413	483894.75	2186652.44	Картометрический	0,1	-
2414	483922.53	2186670.72	Картометрический	0,1	-
2415	483943.45	2186683.68	Картометрический	0,1	-
2416	483962.35	2186695.01	Картометрический	0,1	-
2417	483967.13	2186697.91	Картометрический	0,1	-
2418	483970.77	2186700.12	Картометрический	0,1	-
2419	483974.44	2186702.29	Картометрический	0,1	-
2420	483979.50	2186705.29	Картометрический	0,1	-
2421	483984.70	2186708.37	Картометрический	0,1	-
2422	483986.98	2186709.71	Картометрический	0,1	-
2423	483995.15	2186714.04	Картометрический	0,1	-
2424	484003.12	2186717.64	Картометрический	0,1	-
2425	484004.80	2186718.39	Картометрический	0,1	-
2426	484015.03	2186722.22	Картометрический	0,1	-
2427	484021.77	2186724.16	Картометрический	0,1	-
2428	484029.03	2186726.24	Картометрический	0,1	-
2429	484040.65	2186728.47	Картометрический	0,1	-
2430	484053.91	2186730.18	Картометрический	0,1	-
2431	484064.13	2186730.99	Картометрический	0,1	-
2432	484074.40	2186731.03	Картометрический	0,1	-
2433	484086.43	2186730.03	Картометрический	0,1	-

Раздел 2

Сведения о местоположении границ объекта

Обозначение характерных точек границ	Координаты, м		Метод определения координат характерной точки	Средняя квадратическая погрешность положения характерной точки (Mf), м	Описание обозначения точки на местности (при наличии)
	X	Y			
1	2	3	4	5	6
2434	484097.12	2186728.14	Картометрический	0,1	-
2435	484106.56	2186725.78	Картометрический	0,1	-
2436	484109.78	2186724.67	Картометрический	0,1	-
2437	484114.58	2186723.02	Картометрический	0,1	-
2438	484156.99	2186706.69	Картометрический	0,1	-
2439	484193.24	2186690.89	Картометрический	0,1	-
2440	484198.13	2186688.76	Картометрический	0,1	-
2441	484187.63	2186667.75	Картометрический	0,1	-
2442	484186.73	2186665.95	Картометрический	0,1	-
2443	484141.83	2186576.19	Картометрический	0,1	-
2444	484155.04	2186572.46	Картометрический	0,1	-
2445	484162.51	2186587.45	Картометрический	0,1	-
2446	484179.06	2186620.62	Картометрический	0,1	-
2447	484200.47	2186668.45	Картометрический	0,1	-
2448	484221.44	2186711.04	Картометрический	0,1	-
2449	484440.84	2187147.51	Картометрический	0,1	-
2450	484514.60	2187282.36	Картометрический	0,1	-
2451	484515.38	2187283.87	Картометрический	0,1	-
2452	484520.10	2187293.03	Картометрический	0,1	-
2453	484541.22	2187333.99	Картометрический	0,1	-
2454	484578.90	2187315.51	Картометрический	0,1	-
2455	484619.38	2187295.65	Картометрический	0,1	-
2456	484622.36	2187286.50	Картометрический	0,1	-
2457	484604.78	2187248.87	Картометрический	0,1	-
2458	484653.91	2187213.61	Картометрический	0,1	-
2459	484661.13	2187225.41	Картометрический	0,1	-
2460	484621.54	2187246.53	Картометрический	0,1	-
2461	484618.07	2187251.77	Картометрический	0,1	-
2462	484616.61	2187256.59	Картометрический	0,1	-
2463	484616.37	2187259.58	Картометрический	0,1	-

Раздел 2

Сведения о местоположении границ объекта

Обозначение характерных точек границ	Координаты, м		Метод определения координат характерной точки	Средняя квадратическая погрешность положения характерной точки (Mf), м	Описание обозначения точки на местности (при наличии)
	X	Y			
1	2	3	4	5	6
2464	484624.56	2187275.84	Картометрический	0,1	-
2465	484627.31	2187278.32	Картометрический	0,1	-
2466	484630.28	2187286.09	Картометрический	0,1	-
2467	484630.86	2187291.87	Картометрический	0,1	-
2468	484628.05	2187299.26	Картометрический	0,1	-
2469	484630.15	2187307.54	Картометрический	0,1	-
2470	484546.61	2187345.26	Картометрический	0,1	-
2471	484586.78	2187422.02	Картометрический	0,1	-
2472	484602.34	2187451.60	Картометрический	0,1	-
2473	484639.20	2187430.07	Картометрический	0,1	-
2474	484736.15	2187380.30	Картометрический	0,1	-
2475	484745.78	2187395.16	Картометрический	0,1	-
2476	484665.27	2187434.83	Картометрический	0,1	-
2477	484624.63	2187455.32	Картометрический	0,1	-
2478	484634.56	2187475.17	Картометрический	0,1	-
2479	484626.81	2187479.23	Картометрический	0,1	-
2480	484650.44	2187526.53	Картометрический	0,1	-
2481	484644.09	2187529.77	Картометрический	0,1	-
2482	484635.80	2187516.78	Картометрический	0,1	-
2483	484615.86	2187525.55	Картометрический	0,1	-
2484	484560.31	2187411.34	Картометрический	0,1	-
2485	484536.80	2187365.94	Картометрический	0,1	-
2486	484476.52	2187402.94	Картометрический	0,1	-
2487	484469.56	2187416.29	Картометрический	0,1	-
2488	484445.16	2187459.49	Картометрический	0,1	-
2489	484435.18	2187476.95	Картометрический	0,1	-
2490	484418.71	2187496.36	Картометрический	0,1	-
2491	484404.87	2187504.01	Картометрический	0,1	-
2492	484375.31	2187514.42	Картометрический	0,1	-
2493	484319.24	2187527.34	Картометрический	0,1	-

Раздел 2

Сведения о местоположении границ объекта

Обозначение характерных точек границ	Координаты, м		Метод определения координат характерной точки	Средняя квадратическая погрешность положения характерной точки (Mf), м	Описание обозначения точки на местности (при наличии)
	X	Y			
1	2	3	4	5	6
2494	484098.26	2187570.34	Картометрический	0,1	-
2495	484095.17	2187570.96	Картометрический	0,1	-
2304	484042.69	2187582.05	Картометрический	0,1	-
2497	484271.71	2187172.28	Картометрический	0,1	-
2498	484357.78	2187098.30	Картометрический	0,1	-
2499	484392.71	2187081.28	Картометрический	0,1	-
2500	484269.40	2186846.46	Картометрический	0,1	-
2501	484136.95	2186913.00	Картометрический	0,1	-
2497	484271.71	2187172.28	Картометрический	0,1	-
2503	484256.40	2187373.35	Картометрический	0,1	-
2504	484280.69	2187387.19	Картометрический	0,1	-
2505	484300.98	2187397.08	Картометрический	0,1	-
2506	484303.70	2187400.21	Картометрический	0,1	-
2507	484306.32	2187405.85	Картометрический	0,1	-
2508	484314.64	2187401.22	Картометрический	0,1	-
2509	484318.76	2187408.71	Картометрический	0,1	-
2510	484311.65	2187412.64	Картометрический	0,1	-
2511	484330.15	2187423.07	Картометрический	0,1	-
2512	484345.74	2187431.93	Картометрический	0,1	-
2513	484350.26	2187436.50	Картометрический	0,1	-
2514	484353.23	2187440.42	Картометрический	0,1	-
2515	484380.19	2187494.78	Картометрический	0,1	-
2516	484382.20	2187493.70	Картометрический	0,1	-
2517	484385.50	2187492.60	Картометрический	0,1	-
2518	484394.12	2187489.20	Картометрический	0,1	-
2519	484395.90	2187487.71	Картометрический	0,1	-
2520	484406.16	2187480.87	Картометрический	0,1	-
2521	484412.35	2187475.00	Картометрический	0,1	-
2522	484421.03	2187465.37	Картометрический	0,1	-
2523	484422.47	2187464.28	Картометрический	0,1	-

Раздел 2

Сведения о местоположении границ объекта

Обозначение характерных точек границ	Координаты, м		Метод определения координат характерной точки	Средняя квадратическая погрешность положения характерной точки (Mf), м	Описание обозначения точки на местности (при наличии)
	X	Y			
1	2	3	4	5	6
2524	484426.99	2187457.06	Картометрический	0,1	-
2525	484438.14	2187438.54	Картометрический	0,1	-
2526	484448.30	2187421.31	Картометрический	0,1	-
2527	484467.56	2187391.48	Картометрический	0,1	-
2528	484529.40	2187350.22	Картометрический	0,1	-
2529	484529.44	2187350.19	Картометрический	0,1	-
2530	484528.52	2187346.30	Картометрический	0,1	-
2531	484523.57	2187336.61	Картометрический	0,1	-
2532	484522.56	2187334.23	Картометрический	0,1	-
2533	484520.43	2187329.48	Картометрический	0,1	-
2534	484516.81	2187322.19	Картометрический	0,1	-
2535	484453.42	2187190.45	Картометрический	0,1	-
2536	484414.89	2187116.80	Картометрический	0,1	-
2537	484398.19	2187085.01	Картометрический	0,1	-
2538	484361.22	2187103.31	Картометрический	0,1	-
2539	484349.04	2187113.76	Картометрический	0,1	-
2540	484332.34	2187128.98	Картометрический	0,1	-
2541	484321.49	2187137.41	Картометрический	0,1	-
2542	484274.66	2187178.12	Картометрический	0,1	-
2543	484275.36	2187179.84	Картометрический	0,1	-
2544	484275.90	2187185.05	Картометрический	0,1	-
2545	484275.54	2187191.73	Картометрический	0,1	-
2546	484252.65	2187244.41	Картометрический	0,1	-
2547	484251.63	2187255.42	Картометрический	0,1	-
2548	484254.41	2187293.75	Картометрический	0,1	-
2549	484253.26	2187366.78	Картометрический	0,1	-
2550	484254.33	2187370.30	Картометрический	0,1	-
2551	484254.39	2187371.87	Картометрический	0,1	-
2503	484256.40	2187373.35	Картометрический	0,1	-

Участок 25

Раздел 2

Сведения о местоположении границ объекта

Обозначение характерных точек границ	Координаты, м		Метод определения координат характерной точки	Средняя квадратическая погрешность положения характерной точки (Mf), м	Описание обозначения точки на местности (при наличии)
	X	Y			
1	2	3	4	5	6
2553	489820.91	2178533.23	Картометрический	0,1	-
2554	489810.65	2178560.27	Картометрический	0,1	-
2555	489800.35	2178583.51	Картометрический	0,1	-
2556	489806.34	2178586.16	Картометрический	0,1	-
2557	489805.25	2178618.02	Картометрический	0,1	-
2558	489792.49	2178646.84	Картометрический	0,1	-
2559	489787.08	2178659.08	Картометрический	0,1	-
2560	489782.39	2178667.87	Картометрический	0,1	-
2561	489780.39	2178671.91	Картометрический	0,1	-
2562	489774.11	2178684.84	Картометрический	0,1	-
2563	489754.79	2178724.63	Картометрический	0,1	-
2564	489721.83	2178787.64	Картометрический	0,1	-
2565	489713.56	2178805.82	Картометрический	0,1	-
2566	489684.34	2178870.08	Картометрический	0,1	-
2567	489679.17	2178879.40	Картометрический	0,1	-
2568	489627.79	2178966.59	Картометрический	0,1	-
2569	489575.39	2179053.29	Картометрический	0,1	-
2570	489549.20	2179095.89	Картометрический	0,1	-
2571	489539.78	2179111.51	Картометрический	0,1	-
2572	489536.42	2179109.36	Картометрический	0,1	-
2573	489530.30	2179117.17	Картометрический	0,1	-
2574	489573.94	2179051.34	Картометрический	0,1	-
2575	489620.21	2178967.13	Картометрический	0,1	-
2576	489666.27	2178883.50	Картометрический	0,1	-
2577	489715.20	2178784.77	Картометрический	0,1	-
2578	489757.51	2178692.45	Картометрический	0,1	-
2579	489786.46	2178615.28	Картометрический	0,1	-
2580	489790.40	2178616.83	Картометрический	0,1	-
2581	489793.56	2178609.52	Картометрический	0,1	-
2582	489789.44	2178607.78	Картометрический	0,1	-

Раздел 2

Сведения о местоположении границ объекта

Обозначение характерных точек границ	Координаты, м		Метод определения координат характерной точки	Средняя квадратическая погрешность положения характерной точки (Mf), м	Описание обозначения точки на местности (при наличии)
	X	Y			
1	2	3	4	5	6
2583	489804.06	2178565.33	Картометрический	0,1	-
2553	489820.91	2178533.23	Картометрический	0,1	-
Участок 26					
2585	489530.30	2179117.17	Картометрический	0,1	-
2586	489536.42	2179109.36	Картометрический	0,1	-
2587	489518.89	2179136.94	Картометрический	0,1	-
2588	489462.15	2179220.26	Картометрический	0,1	-
2589	489435.52	2179257.33	Картометрический	0,1	-
2590	489433.07	2179260.39	Картометрический	0,1	-
2591	489418.85	2179278.15	Картометрический	0,1	-
2592	489418.60	2179277.96	Картометрический	0,1	-
2593	489523.60	2179120.70	Картометрический	0,1	-
2594	489528.60	2179116.15	Картометрический	0,1	-
2585	489530.30	2179117.17	Картометрический	0,1	-
Участок 27					
2596	492856.27	2173659.84	Картометрический	0,1	-
2597	492858.29	2173662.76	Картометрический	0,1	-
2598	492860.84	2173673.21	Картометрический	0,1	-
2599	492807.89	2173676.90	Картометрический	0,1	-
2600	492771.79	2173673.21	Картометрический	0,1	-
2601	492769.80	2173666.20	Картометрический	0,1	-
2602	492751.31	2173673.42	Картометрический	0,1	-
2603	492753.28	2173670.10	Картометрический	0,1	-
2604	492752.92	2173664.63	Картометрический	0,1	-
2605	492727.03	2173647.15	Картометрический	0,1	-
2606	492673.21	2173629.67	Картометрический	0,1	-
2607	492650.70	2173620.06	Картометрический	0,1	-
2608	492626.63	2173605.93	Картометрический	0,1	-
2609	492611.10	2173591.28	Картометрический	0,1	-
2610	492598.21	2173575.80	Картометрический	0,1	-

Раздел 2

Сведения о местоположении границ объекта

Обозначение характерных точек границ	Координаты, м		Метод определения координат характерной точки	Средняя квадратическая погрешность положения характерной точки (Mf), м	Описание обозначения точки на местности (при наличии)
	X	Y			
1	2	3	4	5	6
2611	492584.49	2173561.53	Картометрический	0,1	-
2612	492566.56	2173538.73	Картометрический	0,1	-
2613	492536.31	2173512.17	Картометрический	0,1	-
2614	492532.74	2173509.85	Картометрический	0,1	-
2615	492482.49	2173480.49	Картометрический	0,1	-
2616	492469.28	2173482.18	Картометрический	0,1	-
2617	492425.78	2173492.08	Картометрический	0,1	-
2618	492424.30	2173486.26	Картометрический	0,1	-
2619	492259.98	2173529.17	Картометрический	0,1	-
2620	492157.56	2173555.92	Картометрический	0,1	-
2621	492146.46	2173561.38	Картометрический	0,1	-
2622	492177.82	2173497.55	Картометрический	0,1	-
2623	492180.48	2173492.13	Картометрический	0,1	-
2624	492199.49	2173450.23	Картометрический	0,1	-
2625	492158.34	2173548.94	Картометрический	0,1	-
2626	492237.80	2173528.86	Картометрический	0,1	-
2627	492463.48	2173471.82	Картометрический	0,1	-
2628	492322.59	2173273.16	Картометрический	0,1	-
2629	492260.51	2173340.83	Картометрический	0,1	-
2630	492213.33	2173419.72	Картометрический	0,1	-
2631	492200.44	2173413.33	Картометрический	0,1	-
2632	492207.32	2173403.57	Картометрический	0,1	-
2633	492246.99	2173329.23	Картометрический	0,1	-
2634	492315.12	2173256.88	Картометрический	0,1	-
2635	492251.00	2173204.90	Картометрический	0,1	-
2636	492184.50	2173185.17	Картометрический	0,1	-
2637	492136.13	2173186.71	Картометрический	0,1	-
2638	492082.87	2173228.22	Картометрический	0,1	-
2639	492045.07	2173296.45	Картометрический	0,1	-
2640	492040.93	2173294.66	Картометрический	0,1	-

Раздел 2

Сведения о местоположении границ объекта

Обозначение характерных точек границ	Координаты, м		Метод определения координат характерной точки	Средняя квадратическая погрешность положения характерной точки (Mf), м	Описание обозначения точки на местности (при наличии)
	X	Y			
1	2	3	4	5	6
2641	492031.18	2173290.45	Картометрический	0,1	-
2642	492074.76	2173214.62	Картометрический	0,1	-
2643	492134.08	2173167.83	Картометрический	0,1	-
2644	492197.39	2173165.37	Картометрический	0,1	-
2645	492263.13	2173194.05	Картометрический	0,1	-
2646	492320.20	2173239.92	Картометрический	0,1	-
2647	492361.74	2173286.71	Картометрический	0,1	-
2648	492459.30	2173438.56	Картометрический	0,1	-
2649	492474.38	2173463.35	Картометрический	0,1	-
2650	492758.05	2173653.17	Картометрический	0,1	-
2651	492829.51	2173661.61	Картометрический	0,1	-
2596	492856.27	2173659.84	Картометрический	0,1	-
2653	492053.33	2173273.10	Картометрический	0,1	-
2654	492048.30	2173270.63	Картометрический	0,1	-
2655	492041.20	2173284.86	Картометрический	0,1	-
2656	492046.15	2173287.47	Картометрический	0,1	-
2653	492053.33	2173273.10	Картометрический	0,1	-
Участок 28					
2658	487104.06	2182230.01	Картометрический	0,1	-
2659	486978.81	2182405.72	Картометрический	0,1	-
2660	486865.44	2182591.10	Картометрический	0,1	-
2661	486874.95	2182598.45	Картометрический	0,1	-
2662	486780.15	2182729.32	Картометрический	0,1	-
2663	486682.97	2182863.48	Картометрический	0,1	-
2664	486541.13	2183059.29	Картометрический	0,1	-
2665	486514.48	2183096.08	Картометрический	0,1	-
2666	486371.56	2183218.19	Картометрический	0,1	-
2667	486340.83	2183256.95	Картометрический	0,1	-
2668	486331.66	2183249.92	Картометрический	0,1	-
2669	486266.95	2183328.38	Картометрический	0,1	-

Раздел 2

Сведения о местоположении границ объекта

Обозначение характерных точек границ	Координаты, м		Метод определения координат характерной точки	Средняя квадратическая погрешность положения характерной точки (Mf), м	Описание обозначения точки на местности (при наличии)
	X	Y			
1	2	3	4	5	6
2670	486126.37	2183498.83	Картометрический	0,1	-
2671	486005.37	2183651.83	Картометрический	0,1	-
2672	486004.02	2183650.78	Картометрический	0,1	-
2673	486000.75	2183648.23	Картометрический	0,1	-
2674	485928.11	2183740.69	Картометрический	0,1	-
2675	485928.43	2183740.89	Картометрический	0,1	-
2676	485928.12	2183741.28	Картометрический	0,1	-
2677	485931.40	2183743.47	Картометрический	0,1	-
2678	485927.62	2183750.53	Картометрический	0,1	-
2679	485895.98	2183795.96	Картометрический	0,1	-
2680	485831.00	2183883.78	Картометрический	0,1	-
2681	485821.61	2183896.35	Картометрический	0,1	-
2682	485755.22	2183985.30	Картометрический	0,1	-
2683	485716.32	2184037.40	Картометрический	0,1	-
2684	485688.49	2184072.71	Картометрический	0,1	-
2685	485681.34	2184081.77	Картометрический	0,1	-
2686	485684.11	2184083.89	Картометрический	0,1	-
2687	485679.89	2184089.20	Картометрический	0,1	-
2688	485620.45	2184163.97	Картометрический	0,1	-
2689	485450.06	2184378.56	Картометрический	0,1	-
2690	485418.91	2184416.00	Картометрический	0,1	-
2691	485393.70	2184447.70	Картометрический	0,1	-
2692	485391.57	2184448.96	Картометрический	0,1	-
2693	485367.15	2184474.27	Картометрический	0,1	-
2694	485345.57	2184501.11	Картометрический	0,1	-
2695	485286.74	2184579.44	Картометрический	0,1	-
2696	485280.27	2184599.38	Картометрический	0,1	-
2697	485260.07	2184625.39	Картометрический	0,1	-
2698	485261.02	2184626.13	Картометрический	0,1	-
2699	485218.27	2184683.31	Картометрический	0,1	-

Раздел 2

Сведения о местоположении границ объекта

Обозначение характерных точек границ	Координаты, м		Метод определения координат характерной точки	Средняя квадратическая погрешность положения характерной точки (Mf), м	Описание обозначения точки на местности (при наличии)
	X	Y			
1	2	3	4	5	6
2700	485164.61	2184769.43	Картометрический	0,1	-
2701	485167.04	2184771.16	Картометрический	0,1	-
2702	485059.10	2184928.19	Картометрический	0,1	-
2703	485039.87	2184915.21	Картометрический	0,1	-
2704	484912.21	2185085.74	Картометрический	0,1	-
2705	484838.16	2185173.96	Картометрический	0,1	-
2706	484821.35	2185198.42	Картометрический	0,1	-
2707	484802.12	2185221.20	Картометрический	0,1	-
2708	484774.46	2185255.58	Картометрический	0,1	-
2709	484788.50	2185266.03	Картометрический	0,1	-
2710	484746.10	2185321.62	Картометрический	0,1	-
2711	484699.03	2185383.32	Картометрический	0,1	-
2712	484673.68	2185415.95	Картометрический	0,1	-
2713	484668.92	2185416.32	Картометрический	0,1	-
2714	484620.02	2185480.69	Картометрический	0,1	-
2715	484618.09	2185480.88	Картометрический	0,1	-
2716	484608.40	2185476.39	Картометрический	0,1	-
2717	484587.87	2185501.64	Картометрический	0,1	-
2718	484583.71	2185498.45	Картометрический	0,1	-
2719	484563.45	2185511.73	Картометрический	0,1	-
2720	484516.81	2185577.36	Картометрический	0,1	-
2721	484521.90	2185581.17	Картометрический	0,1	-
2722	484514.76	2185591.03	Картометрический	0,1	-
2723	484492.45	2185618.40	Картометрический	0,1	-
2724	484488.42	2185623.49	Картометрический	0,1	-
2725	484485.90	2185637.41	Картометрический	0,1	-
2726	484449.43	2185682.80	Картометрический	0,1	-
2727	484438.09	2185697.88	Картометрический	0,1	-
2728	484388.18	2185760.57	Картометрический	0,1	-
2729	484210.05	2185982.26	Картометрический	0,1	-

Раздел 2

Сведения о местоположении границ объекта

Обозначение характерных точек границ	Координаты, м		Метод определения координат характерной точки	Средняя квадратическая погрешность положения характерной точки (Mf), м	Описание обозначения точки на местности (при наличии)
	X	Y			
1	2	3	4	5	6
2730	484160.24	2186044.25	Картометрический	0,1	-
2731	484161.61	2186050.60	Картометрический	0,1	-
2732	484129.99	2186091.95	Картометрический	0,1	-
2733	484071.77	2186161.75	Картометрический	0,1	-
2734	484064.72	2186164.94	Картометрический	0,1	-
2735	484000.99	2186243.73	Картометрический	0,1	-
2736	483980.23	2186230.73	Картометрический	0,1	-
2737	483977.24	2186234.48	Картометрический	0,1	-
2738	483963.49	2186223.74	Картометрический	0,1	-
2739	483966.86	2186219.39	Картометрический	0,1	-
2740	483952.28	2186207.13	Картометрический	0,1	-
2741	484138.36	2185977.62	Картометрический	0,1	-
2742	484158.94	2185935.62	Картометрический	0,1	-
2743	484196.02	2185890.66	Картометрический	0,1	-
2744	484194.78	2185889.60	Картометрический	0,1	-
2745	484155.87	2185885.41	Картометрический	0,1	-
2746	484152.27	2185881.11	Картометрический	0,1	-
2747	484162.11	2185880.85	Картометрический	0,1	-
2748	484177.48	2185880.64	Картометрический	0,1	-
2749	484178.33	2185880.63	Картометрический	0,1	-
2750	484191.61	2185879.83	Картометрический	0,1	-
2751	484192.41	2185879.77	Картометрический	0,1	-
2752	484193.38	2185879.58	Картометрический	0,1	-
2753	484194.47	2185879.30	Картометрический	0,1	-
2754	484195.62	2185878.94	Картометрический	0,1	-
2755	484196.78	2185878.50	Картометрический	0,1	-
2756	484197.86	2185877.99	Картометрический	0,1	-
2757	484198.82	2185877.42	Картометрический	0,1	-
2758	484201.34	2185875.30	Картометрический	0,1	-
2759	484202.35	2185874.02	Картометрический	0,1	-

Раздел 2

Сведения о местоположении границ объекта

Обозначение характерных точек границ	Координаты, м		Метод определения координат характерной точки	Средняя квадратическая погрешность положения характерной точки (Mf), м	Описание обозначения точки на местности (при наличии)
	X	Y			
1	2	3	4	5	6
2760	484214.09	2185858.76	Картометрический	0,1	-
2761	484214.64	2185858.10	Картометрический	0,1	-
2762	484217.36	2185860.15	Картометрический	0,1	-
2763	484228.49	2185845.93	Картометрический	0,1	-
2764	484266.10	2185798.08	Картометрический	0,1	-
2765	484291.44	2185764.49	Картометрический	0,1	-
2766	484289.13	2185762.73	Картометрический	0,1	-
2767	484330.18	2185711.02	Картометрический	0,1	-
2768	484338.49	2185699.67	Картометрический	0,1	-
2769	484341.02	2185696.31	Картометрический	0,1	-
2770	484360.69	2185673.14	Картометрический	0,1	-
2771	484390.76	2185633.39	Картометрический	0,1	-
2772	484423.06	2185590.51	Картометрический	0,1	-
2773	484423.92	2185588.68	Картометрический	0,1	-
2774	484424.68	2185587.07	Картометрический	0,1	-
2775	484430.60	2185578.98	Картометрический	0,1	-
2776	484475.31	2185521.70	Картометрический	0,1	-
2777	484470.67	2185518.12	Картометрический	0,1	-
2778	484489.46	2185510.24	Картометрический	0,1	-
2779	484527.31	2185461.94	Картометрический	0,1	-
2780	484532.61	2185455.05	Картометрический	0,1	-
2781	484681.40	2185255.33	Картометрический	0,1	-
2782	484735.90	2185186.12	Картометрический	0,1	-
2783	484734.97	2185185.45	Картометрический	0,1	-
2784	484738.07	2185179.73	Картометрический	0,1	-
2785	484745.10	2185174.62	Картометрический	0,1	-
2786	484751.46	2185169.99	Картометрический	0,1	-
2787	484752.14	2185170.52	Картометрический	0,1	-
2788	484759.19	2185176.03	Картометрический	0,1	-
2789	484773.33	2185156.52	Картометрический	0,1	-

Раздел 2

Сведения о местоположении границ объекта

Обозначение характерных точек границ	Координаты, м		Метод определения координат характерной точки	Средняя квадратическая погрешность положения характерной точки (Mf), м	Описание обозначения точки на местности (при наличии)
	X	Y			
1	2	3	4	5	6
2790	484796.61	2185122.74	Картометрический	0,1	-
2791	484818.96	2185084.61	Картометрический	0,1	-
2792	484825.16	2185088.17	Картометрический	0,1	-
2793	484838.37	2185061.26	Картометрический	0,1	-
2794	484903.95	2184976.62	Картометрический	0,1	-
2795	485167.18	2184643.48	Картометрический	0,1	-
2796	485362.91	2184397.28	Картометрический	0,1	-
2797	485486.97	2184241.73	Картометрический	0,1	-
2798	485635.13	2184053.70	Картометрический	0,1	-
2799	485646.07	2184039.82	Картометрический	0,1	-
2800	485927.90	2183686.76	Картометрический	0,1	-
2801	485935.09	2183681.14	Картометрический	0,1	-
2802	486024.12	2183566.90	Картометрический	0,1	-
2803	486107.34	2183460.89	Картометрический	0,1	-
2804	486154.31	2183400.05	Картометрический	0,1	-
2805	486141.16	2183389.20	Картометрический	0,1	-
2806	486467.63	2182974.75	Картометрический	0,1	-
2807	486518.89	2182909.05	Картометрический	0,1	-
2808	486684.35	2182696.95	Картометрический	0,1	-
2809	486825.76	2182515.69	Картометрический	0,1	-
2810	486838.29	2182499.62	Картометрический	0,1	-
2811	486843.23	2182492.67	Картометрический	0,1	-
2812	487013.54	2182298.55	Картометрический	0,1	-
2658	487104.06	2182230.01	Картометрический	0,1	-
Участок 29					
2814	486780.71	2182016.54	Картометрический	0,1	-
2815	486803.81	2182042.19	Картометрический	0,1	-
2816	486862.56	2182080.63	Картометрический	0,1	-
2817	486877.56	2182097.51	Картометрический	0,1	-
2818	486861.82	2182082.75	Картометрический	0,1	-

Раздел 2

Сведения о местоположении границ объекта

Обозначение характерных точек границ	Координаты, м		Метод определения координат характерной точки	Средняя квадратическая погрешность положения характерной точки (Mf), м	Описание обозначения точки на местности (при наличии)
	X	Y			
1	2	3	4	5	6
2819	486803.08	2182043.78	Картометрический	0,1	-
2814	486780.71	2182016.54	Картометрический	0,1	-
Участок 30					
2821	484994.38	2183876.94	Картометрический	0,1	-
2822	485060.54	2183835.99	Картометрический	0,1	-
2823	485037.95	2183851.35	Картометрический	0,1	-
2824	484999.76	2183877.30	Картометрический	0,1	-
2825	485004.51	2183900.71	Картометрический	0,1	-
2826	485003.55	2183901.31	Картометрический	0,1	-
2827	485003.05	2183900.68	Картометрический	0,1	-
2828	484995.23	2183878.17	Картометрический	0,1	-
2821	484994.38	2183876.94	Картометрический	0,1	-
Участок 31					
2830	491459.56	2174461.92	Картометрический	0,1	-
2831	491443.13	2174502.19	Картометрический	0,1	-
2832	491433.51	2174517.06	Картометрический	0,1	-
2833	491421.27	2174541.20	Картометрический	0,1	-
2834	491427.52	2174515.75	Картометрический	0,1	-
2835	491446.80	2174480.30	Картометрический	0,1	-
2836	491457.85	2174462.88	Картометрический	0,1	-
2830	491459.56	2174461.92	Картометрический	0,1	-
Участок 32					
2838	482908.41	2184701.04	Картометрический	0,1	-
2839	482887.58	2184661.50	Картометрический	0,1	-
2840	482875.58	2184639.05	Картометрический	0,1	-
2841	482882.22	2184634.17	Картометрический	0,1	-
2842	482883.11	2184632.65	Картометрический	0,1	-
2843	482885.72	2184628.00	Картометрический	0,1	-
2844	482896.21	2184629.39	Картометрический	0,1	-
2845	482908.07	2184628.79	Картометрический	0,1	-

Раздел 2

Сведения о местоположении границ объекта

Обозначение характерных точек границ	Координаты, м		Метод определения координат характерной точки	Средняя квадратическая погрешность положения характерной точки (Mf), м	Описание обозначения точки на местности (при наличии)
	X	Y			
1	2	3	4	5	6
2846	482918.22	2184630.94	Картометрический	0,1	-
2847	482929.52	2184636.47	Картометрический	0,1	-
2848	482936.03	2184644.37	Картометрический	0,1	-
2849	482938.47	2184650.48	Картометрический	0,1	-
2850	482940.32	2184666.10	Картометрический	0,1	-
2851	482936.60	2184677.77	Картометрический	0,1	-
2852	482931.14	2184688.91	Картометрический	0,1	-
2838	482908.41	2184701.04	Картометрический	0,1	-
Участок 33					
2854	487997.60	2180203.56	Картометрический	0,1	-
2855	488006.94	2180195.72	Картометрический	0,1	-
2856	488063.04	2180264.66	Картометрический	0,1	-
2857	488069.46	2180270.82	Картометрический	0,1	-
2858	488136.91	2180188.05	Картометрический	0,1	-
2859	488354.39	2179922.28	Картометрический	0,1	-
2860	488466.17	2179772.12	Картометрический	0,1	-
2861	488468.78	2179772.09	Картометрический	0,1	-
2862	488473.68	2179768.56	Картометрический	0,1	-
2863	488324.51	2179963.48	Картометрический	0,1	-
2864	488064.55	2180286.49	Картометрический	0,1	-
2854	487997.60	2180203.56	Картометрический	0,1	-
Участок 34					
2866	488927.30	2176733.52	Картометрический	0,1	-
2867	488931.10	2176741.87	Картометрический	0,1	-
2868	488904.00	2176756.68	Картометрический	0,1	-
2869	488896.09	2176747.15	Картометрический	0,1	-
2866	488927.30	2176733.52	Картометрический	0,1	-
Участок 35					
2871	486296.19	2186621.02	Картометрический	0,1	-
2872	486315.83	2186620.61	Картометрический	0,1	-

Раздел 2

Сведения о местоположении границ объекта

Обозначение характерных точек границ	Координаты, м		Метод определения координат характерной точки	Средняя квадратическая погрешность положения характерной точки (Mf), м	Описание обозначения точки на местности (при наличии)
	X	Y			
1	2	3	4	5	6
2873	486434.24	2186668.18	Картометрический	0,1	-
2874	486413.03	2186688.77	Картометрический	0,1	-
2875	486402.58	2186678.01	Картометрический	0,1	-
2876	486223.23	2186852.20	Картометрический	0,1	-
2877	486233.69	2186862.95	Картометрический	0,1	-
2878	486222.88	2186873.45	Картометрический	0,1	-
2879	486245.27	2186881.82	Картометрический	0,1	-
2880	486288.61	2186893.10	Картометрический	0,1	-
2881	486370.00	2186881.42	Картометрический	0,1	-
2882	486411.83	2186875.41	Картометрический	0,1	-
2883	486432.03	2186878.02	Картометрический	0,1	-
2884	486453.24	2186886.76	Картометрический	0,1	-
2885	486514.03	2186917.95	Картометрический	0,1	-
2886	486505.72	2186923.62	Картометрический	0,1	-
2887	486655.06	2186998.69	Картометрический	0,1	-
2888	486656.03	2187009.44	Картометрический	0,1	-
2889	486693.31	2187015.50	Картометрический	0,1	-
2890	486692.74	2187010.53	Картометрический	0,1	-
2891	486708.63	2187008.69	Картометрический	0,1	-
2892	486709.20	2187013.66	Картометрический	0,1	-
2893	486746.19	2186999.17	Картометрический	0,1	-
2894	486745.03	2186986.71	Картометрический	0,1	-
2895	486920.60	2186877.10	Картометрический	0,1	-
2896	486967.58	2186847.98	Картометрический	0,1	-
2897	487015.87	2186817.63	Картометрический	0,1	-
2898	487029.44	2186809.15	Картометрический	0,1	-
2899	487065.31	2186786.77	Картометрический	0,1	-
2900	487077.14	2186784.64	Картометрический	0,1	-
2901	487090.30	2186775.55	Картометрический	0,1	-
2902	487125.39	2186749.27	Картометрический	0,1	-

Раздел 2

Сведения о местоположении границ объекта

Обозначение характерных точек границ	Координаты, м		Метод определения координат характерной точки	Средняя квадратическая погрешность положения характерной точки (Mf), м	Описание обозначения точки на местности (при наличии)
	X	Y			
1	2	3	4	5	6
2903	487125.45	2186749.23	Картометрический	0,1	-
2904	487190.17	2186708.82	Картометрический	0,1	-
2905	487202.62	2186712.47	Картометрический	0,1	-
2906	487383.39	2186598.86	Картометрический	0,1	-
2907	487552.59	2186492.40	Картометрический	0,1	-
2908	487543.89	2186478.00	Картометрический	0,1	-
2909	487644.21	2186414.43	Картометрический	0,1	-
2910	487653.78	2186381.07	Картометрический	0,1	-
2911	487666.41	2186382.93	Картометрический	0,1	-
2912	487683.46	2186389.55	Картометрический	0,1	-
2913	487727.07	2186361.93	Картометрический	0,1	-
2914	487783.05	2186385.22	Картометрический	0,1	-
2915	487688.48	2186444.18	Картометрический	0,1	-
2916	487675.65	2186452.18	Картометрический	0,1	-
2917	487666.35	2186436.96	Картометрический	0,1	-
2918	487559.70	2186504.15	Картометрический	0,1	-
2919	487552.15	2186502.65	Картометрический	0,1	-
2920	487503.32	2186531.36	Картометрический	0,1	-
2921	487465.83	2186554.85	Картометрический	0,1	-
2922	487461.12	2186557.78	Картометрический	0,1	-
2923	487447.99	2186566.02	Картометрический	0,1	-
2924	487442.90	2186569.22	Картометрический	0,1	-
2925	487364.45	2186618.63	Картометрический	0,1	-
2926	487341.55	2186633.05	Картометрический	0,1	-
2927	487511.18	2186905.36	Картометрический	0,1	-
2928	487515.98	2186908.73	Картометрический	0,1	-
2929	487532.36	2186935.16	Картометрический	0,1	-
2930	487538.35	2186944.70	Картометрический	0,1	-
2931	487593.38	2187033.94	Картометрический	0,1	-
2932	487634.90	2187101.86	Картометрический	0,1	-

Раздел 2

Сведения о местоположении границ объекта

Обозначение характерных точек границ	Координаты, м		Метод определения координат характерной точки	Средняя квадратическая погрешность положения характерной точки (Mf), м	Описание обозначения точки на местности (при наличии)
	X	Y			
1	2	3	4	5	6
2933	487641.15	2187112.00	Картометрический	0,1	-
2934	487673.60	2187164.16	Картометрический	0,1	-
2935	487702.31	2187175.00	Картометрический	0,1	-
2936	487708.77	2187177.92	Картометрический	0,1	-
2937	487711.16	2187178.96	Картометрический	0,1	-
2938	487844.88	2187237.81	Картометрический	0,1	-
2939	487853.65	2187238.67	Картометрический	0,1	-
2940	487884.81	2187236.28	Картометрический	0,1	-
2941	487892.78	2187235.67	Картометрический	0,1	-
2942	488108.67	2187219.14	Картометрический	0,1	-
2943	488119.23	2187218.33	Картометрический	0,1	-
2944	488148.70	2187216.07	Картометрический	0,1	-
2945	488233.77	2187209.56	Картометрический	0,1	-
2946	488258.27	2187215.86	Картометрический	0,1	-
2947	488273.55	2187232.94	Картометрический	0,1	-
2948	488371.77	2187345.91	Картометрический	0,1	-
2949	488376.93	2187351.79	Картометрический	0,1	-
2950	488384.86	2187361.90	Картометрический	0,1	-
2951	488435.67	2187422.42	Картометрический	0,1	-
2952	488455.29	2187445.79	Картометрический	0,1	-
2953	488461.09	2187452.69	Картометрический	0,1	-
2954	488504.36	2187502.99	Картометрический	0,1	-
2955	488562.66	2187570.45	Картометрический	0,1	-
2956	488867.30	2187372.63	Картометрический	0,1	-
2957	488882.85	2187362.34	Картометрический	0,1	-
2958	488889.44	2187372.47	Картометрический	0,1	-
2959	488889.13	2187373.99	Картометрический	0,1	-
2960	488879.58	2187380.47	Картометрический	0,1	-
2961	488863.30	2187392.73	Картометрический	0,1	-
2962	488828.20	2187419.14	Картометрический	0,1	-

Раздел 2

Сведения о местоположении границ объекта

Обозначение характерных точек границ	Координаты, м		Метод определения координат характерной точки	Средняя квадратическая погрешность положения характерной точки (Mf), м	Описание обозначения точки на местности (при наличии)
	X	Y			
1	2	3	4	5	6
2963	488817.88	2187425.67	Картометрический	0,1	-
2964	488559.20	2187589.31	Картометрический	0,1	-
2965	488558.48	2187590.31	Картометрический	0,1	-
2966	488556.41	2187592.16	Картометрический	0,1	-
2967	488550.60	2187583.65	Картометрический	0,1	-
2968	488547.68	2187583.10	Картометрический	0,1	-
2969	488538.17	2187579.98	Картометрический	0,1	-
2970	488535.54	2187576.81	Картометрический	0,1	-
2971	488454.28	2187478.83	Картометрический	0,1	-
2972	488451.12	2187476.76	Картометрический	0,1	-
2973	488446.13	2187470.81	Картометрический	0,1	-
2974	488407.07	2187423.59	Картометрический	0,1	-
2975	488332.43	2187333.48	Картометрический	0,1	-
2976	488252.07	2187236.48	Картометрический	0,1	-
2977	488208.15	2187225.76	Картометрический	0,1	-
2978	488094.41	2187236.10	Картометрический	0,1	-
2979	487857.28	2187257.64	Картометрический	0,1	-
2980	487703.18	2187197.34	Картометрический	0,1	-
2981	487689.40	2187191.11	Картометрический	0,1	-
2982	487677.04	2187185.57	Картометрический	0,1	-
2983	487666.64	2187180.88	Картометрический	0,1	-
2984	487662.48	2187175.44	Картометрический	0,1	-
2985	487608.76	2187089.34	Картометрический	0,1	-
2986	487501.84	2186917.97	Картометрический	0,1	-
2987	487498.66	2186912.89	Картометрический	0,1	-
2988	487390.57	2186737.59	Картометрический	0,1	-
2989	487386.07	2186730.57	Картометрический	0,1	-
2990	487378.08	2186718.09	Картометрический	0,1	-
2991	487376.90	2186716.17	Картометрический	0,1	-
2992	487372.69	2186709.30	Картометрический	0,1	-

Раздел 2

Сведения о местоположении границ объекта

Обозначение характерных точек границ	Координаты, м		Метод определения координат характерной точки	Средняя квадратическая погрешность положения характерной точки (Mf), м	Описание обозначения точки на местности (при наличии)
	X	Y			
1	2	3	4	5	6
2993	487360.47	2186689.76	Картометрический	0,1	-
2994	487332.52	2186646.64	Картометрический	0,1	-
2995	487237.27	2186706.33	Картометрический	0,1	-
2996	487232.16	2186709.53	Картометрический	0,1	-
2997	487077.28	2186806.60	Картометрический	0,1	-
2998	487020.50	2186842.19	Картометрический	0,1	-
2999	487015.43	2186845.35	Картометрический	0,1	-
3000	486910.54	2186911.08	Картометрический	0,1	-
3001	486905.45	2186914.28	Картометрический	0,1	-
3002	486800.76	2186979.89	Картометрический	0,1	-
3003	486794.36	2186982.19	Картометрический	0,1	-
3004	486719.43	2187027.74	Картометрический	0,1	-
3005	486710.16	2187029.43	Картометрический	0,1	-
3006	486694.56	2187033.89	Картометрический	0,1	-
3007	486671.91	2187035.40	Картометрический	0,1	-
3008	486649.04	2187027.29	Картометрический	0,1	-
3009	486630.19	2187020.72	Картометрический	0,1	-
3010	486621.46	2187016.27	Картометрический	0,1	-
3011	486595.88	2187000.77	Картометрический	0,1	-
3012	486433.11	2186916.29	Картометрический	0,1	-
3013	486401.97	2186905.07	Картометрический	0,1	-
3014	486387.88	2186904.88	Картометрический	0,1	-
3015	486377.00	2186906.36	Картометрический	0,1	-
3016	486364.03	2186906.97	Картометрический	0,1	-
3017	486343.62	2186909.97	Картометрический	0,1	-
3018	486343.59	2186909.86	Картометрический	0,1	-
3019	486339.89	2186910.59	Картометрический	0,1	-
3020	486338.69	2186910.97	Картометрический	0,1	-
3021	486313.20	2186918.69	Картометрический	0,1	-
3022	486297.38	2186923.33	Картометрический	0,1	-

Раздел 2

Сведения о местоположении границ объекта

Обозначение характерных точек границ	Координаты, м		Метод определения координат характерной точки	Средняя квадратическая погрешность положения характерной точки (Mf), м	Описание обозначения точки на местности (при наличии)
	X	Y			
1	2	3	4	5	6
3023	486262.75	2186931.22	Картометрический	0,1	-
3024	486247.34	2186934.07	Картометрический	0,1	-
3025	486228.68	2186934.20	Картометрический	0,1	-
3026	486205.08	2186927.28	Картометрический	0,1	-
3027	486184.00	2186918.76	Картометрический	0,1	-
3028	486159.73	2186906.87	Картометрический	0,1	-
3029	486146.17	2186899.16	Картометрический	0,1	-
3030	486105.26	2186938.89	Картометрический	0,1	-
3031	486063.45	2186895.85	Картометрический	0,1	-
3032	486092.97	2186867.18	Картометрический	0,1	-
3033	486097.06	2186863.21	Картометрический	0,1	-
3034	486029.48	2186823.18	Картометрический	0,1	-
3035	485999.07	2186805.19	Картометрический	0,1	-
3036	485969.96	2186787.13	Картометрический	0,1	-
3037	485949.21	2186774.27	Картометрический	0,1	-
3038	485937.66	2186765.99	Картометрический	0,1	-
3039	485925.25	2186757.47	Картометрический	0,1	-
3040	485913.14	2186749.88	Картометрический	0,1	-
3041	485889.76	2186735.49	Картометрический	0,1	-
3042	485898.99	2186725.05	Картометрический	0,1	-
3043	485910.20	2186712.37	Картометрический	0,1	-
3044	485966.82	2186747.04	Картометрический	0,1	-
3045	486028.14	2186781.92	Картометрический	0,1	-
3046	486082.99	2186812.45	Картометрический	0,1	-
3047	486120.03	2186831.99	Картометрический	0,1	-
3048	486100.09	2186811.47	Картометрический	0,1	-
3049	486180.15	2186733.72	Картометрический	0,1	-
3050	486190.60	2186744.49	Картометрический	0,1	-
3051	486282.68	2186655.04	Картометрический	0,1	-
3052	486272.24	2186644.28	Картометрический	0,1	-

Раздел 2

Сведения о местоположении границ объекта

Обозначение характерных точек границ	Координаты, м		Метод определения координат характерной точки	Средняя квадратическая погрешность положения характерной точки (Mf), м	Описание обозначения точки на местности (при наличии)
	X	Y			
1	2	3	4	5	6
2871	486296.19	2186621.02	Картометрический	0,1	-
Участок 36					
3054	491405.77	2174938.88	Картометрический	0,1	-
3055	491442.28	2174906.20	Картометрический	0,1	-
3056	491466.93	2174884.14	Картометрический	0,1	-
3057	491426.74	2174843.74	Картометрический	0,1	-
3058	491449.11	2174811.67	Картометрический	0,1	-
3059	491488.49	2174843.84	Картометрический	0,1	-
3060	491524.61	2174779.50	Картометрический	0,1	-
3061	491608.59	2174619.46	Картометрический	0,1	-
3062	491784.86	2174301.95	Картометрический	0,1	-
3063	491881.32	2174111.05	Картометрический	0,1	-
3064	492115.45	2173607.04	Картометрический	0,1	-
3065	492125.10	2173611.17	Картометрический	0,1	-
3066	492134.60	2173587.56	Картометрический	0,1	-
3067	492143.04	2173566.51	Картометрический	0,1	-
3068	492146.46	2173561.38	Картометрический	0,1	-
3069	492157.56	2173555.92	Картометрический	0,1	-
3070	492158.92	2173561.76	Картометрический	0,1	-
3071	492138.85	2173609.38	Картометрический	0,1	-
3072	492111.81	2173675.22	Картометрический	0,1	-
3073	492106.09	2173688.74	Картометрический	0,1	-
3074	492099.93	2173699.16	Картометрический	0,1	-
3075	492029.82	2173859.35	Картометрический	0,1	-
3076	492111.02	2173889.65	Картометрический	0,1	-
3077	492117.37	2173891.79	Картометрический	0,1	-
3078	492135.27	2173899.24	Картометрический	0,1	-
3079	492147.40	2173904.20	Картометрический	0,1	-
3080	492150.39	2173906.64	Картометрический	0,1	-
3081	492151.78	2173905.99	Картометрический	0,1	-

Раздел 2

Сведения о местоположении границ объекта

Обозначение характерных точек границ	Координаты, м		Метод определения координат характерной точки	Средняя квадратическая погрешность положения характерной точки (Mf), м	Описание обозначения точки на местности (при наличии)
	X	Y			
1	2	3	4	5	6
3082	492191.99	2173923.97	Картометрический	0,1	-
3083	492210.19	2173931.05	Картометрический	0,1	-
3084	492213.66	2173931.50	Картометрический	0,1	-
3085	492219.82	2173934.21	Картометрический	0,1	-
3086	492231.34	2173938.24	Картометрический	0,1	-
3087	492255.75	2173947.32	Картометрический	0,1	-
3088	492263.49	2173950.45	Картометрический	0,1	-
3089	492318.29	2173971.22	Картометрический	0,1	-
3090	492370.12	2173989.62	Картометрический	0,1	-
3091	492376.81	2173992.36	Картометрический	0,1	-
3092	492379.68	2173992.59	Картометрический	0,1	-
3093	492480.12	2174032.38	Картометрический	0,1	-
3094	492478.92	2174038.26	Картометрический	0,1	-
3095	492486.97	2174039.92	Картометрический	0,1	-
3096	492464.13	2174051.69	Картометрический	0,1	-
3097	492434.10	2174082.87	Картометрический	0,1	-
3098	492417.35	2174104.24	Картометрический	0,1	-
3099	492361.31	2174173.48	Картометрический	0,1	-
3100	492349.49	2174175.84	Картометрический	0,1	-
3101	492343.75	2174194.42	Картометрический	0,1	-
3102	492333.82	2174299.18	Картометрический	0,1	-
3103	492333.91	2174303.24	Картометрический	0,1	-
3104	492333.82	2174305.83	Картометрический	0,1	-
3105	492332.94	2174321.46	Картометрический	0,1	-
3106	492331.99	2174337.84	Картометрический	0,1	-
3107	492326.88	2174439.23	Картометрический	0,1	-
3108	492322.00	2174474.22	Картометрический	0,1	-
3109	492318.30	2174546.11	Картометрический	0,1	-
3110	492321.55	2174546.47	Картометрический	0,1	-
3111	492325.93	2174547.49	Картометрический	0,1	-

Раздел 2

Сведения о местоположении границ объекта

Обозначение характерных точек границ	Координаты, м		Метод определения координат характерной точки	Средняя квадратическая погрешность положения характерной точки (Mf), м	Описание обозначения точки на местности (при наличии)
	X	Y			
1	2	3	4	5	6
3112	492330.94	2174549.44	Картометрический	0,1	-
3113	492336.17	2174552.51	Картометрический	0,1	-
3114	492358.28	2174552.11	Картометрический	0,1	-
3115	492386.39	2174551.60	Картометрический	0,1	-
3116	492386.50	2174557.45	Картометрический	0,1	-
3117	492329.82	2174558.22	Картометрический	0,1	-
3118	492329.64	2174563.78	Картометрический	0,1	-
3119	492329.12	2174579.23	Картометрический	0,1	-
3120	492317.67	2174579.14	Картометрический	0,1	-
3121	492312.50	2174578.69	Картометрический	0,1	-
3122	492311.81	2174568.53	Картометрический	0,1	-
3123	492311.58	2174551.82	Картометрический	0,1	-
3124	492311.85	2174546.09	Картометрический	0,1	-
3125	492314.27	2174506.50	Картометрический	0,1	-
3126	492315.03	2174496.89	Картометрический	0,1	-
3127	492316.42	2174464.49	Картометрический	0,1	-
3128	492316.50	2174462.40	Картометрический	0,1	-
3129	492317.38	2174444.70	Картометрический	0,1	-
3130	492319.37	2174406.22	Картометрический	0,1	-
3131	492320.74	2174376.42	Картометрический	0,1	-
3132	492322.46	2174344.34	Картометрический	0,1	-
3133	492312.48	2174344.32	Картометрический	0,1	-
3134	492312.90	2174320.09	Картометрический	0,1	-
3135	492322.36	2174316.23	Картометрический	0,1	-
3136	492332.74	2174177.49	Картометрический	0,1	-
3137	492192.98	2174120.90	Картометрический	0,1	-
3138	492176.13	2174114.56	Картометрический	0,1	-
3139	492175.00	2174113.86	Картометрический	0,1	-
3140	491955.02	2174026.16	Картометрический	0,1	-
3141	491952.60	2174029.30	Картометрический	0,1	-

Раздел 2

Сведения о местоположении границ объекта

Обозначение характерных точек границ	Координаты, м		Метод определения координат характерной точки	Средняя квадратическая погрешность положения характерной точки (Mf), м	Описание обозначения точки на местности (при наличии)
	X	Y			
1	2	3	4	5	6
3142	491907.96	2174113.36	Картометрический	0,1	-
3143	491895.94	2174135.98	Картометрический	0,1	-
3144	491884.43	2174157.66	Картометрический	0,1	-
3145	491833.35	2174253.83	Картометрический	0,1	-
3146	491830.16	2174260.03	Картометрический	0,1	-
3147	491743.05	2174423.84	Картометрический	0,1	-
3148	491737.42	2174434.44	Картометрический	0,1	-
3149	491623.78	2174646.28	Картометрический	0,1	-
3150	491606.84	2174680.27	Картометрический	0,1	-
3151	491598.56	2174688.77	Картометрический	0,1	-
3152	491535.06	2174810.81	Картометрический	0,1	-
3153	491649.68	2174858.76	Картометрический	0,1	-
3154	491696.20	2174877.38	Картометрический	0,1	-
3155	491737.60	2174894.59	Картометрический	0,1	-
3156	491747.15	2174898.59	Картометрический	0,1	-
3157	491786.95	2174914.04	Картометрический	0,1	-
3158	491806.49	2174921.37	Картометрический	0,1	-
3159	491830.84	2174930.66	Картометрический	0,1	-
3160	491836.26	2174933.26	Картометрический	0,1	-
3161	491845.52	2174938.98	Картометрический	0,1	-
3162	491859.48	2174946.80	Картометрический	0,1	-
3163	491872.50	2174955.62	Картометрический	0,1	-
3164	491896.43	2174973.02	Картометрический	0,1	-
3165	491912.56	2174985.03	Картометрический	0,1	-
3166	491934.88	2175001.65	Картометрический	0,1	-
3167	491946.68	2175009.83	Картометрический	0,1	-
3168	491960.40	2175020.13	Картометрический	0,1	-
3169	491971.64	2175028.92	Картометрический	0,1	-
3170	491972.57	2175029.58	Картометрический	0,1	-
3171	491984.03	2175037.82	Картометрический	0,1	-

Раздел 2

Сведения о местоположении границ объекта

Обозначение характерных точек границ	Координаты, м		Метод определения координат характерной точки	Средняя квадратическая погрешность положения характерной точки (Mf), м	Описание обозначения точки на местности (при наличии)
	X	Y			
1	2	3	4	5	6
3172	491986.09	2175039.70	Картометрический	0,1	-
3173	491988.76	2175041.50	Картометрический	0,1	-
3174	492023.43	2175069.28	Картометрический	0,1	-
3175	492036.01	2175078.97	Картометрический	0,1	-
3176	492063.91	2175097.89	Картометрический	0,1	-
3177	492065.88	2175099.08	Картометрический	0,1	-
3178	492068.87	2175099.66	Картометрический	0,1	-
3179	492081.23	2175094.36	Картометрический	0,1	-
3180	492101.69	2175084.82	Картометрический	0,1	-
3181	492127.10	2175072.64	Картометрический	0,1	-
3182	492137.12	2175067.76	Картометрический	0,1	-
3183	492435.14	2174933.02	Картометрический	0,1	-
3184	492450.17	2174934.17	Картометрический	0,1	-
3185	492421.82	2174947.62	Картометрический	0,1	-
3186	492141.47	2175077.61	Картометрический	0,1	-
3187	492132.53	2175082.60	Картометрический	0,1	-
3188	492128.58	2175084.57	Картометрический	0,1	-
3189	492081.20	2175111.55	Картометрический	0,1	-
3190	492072.02	2175113.76	Картометрический	0,1	-
3191	492064.71	2175113.80	Картометрический	0,1	-
3192	492059.93	2175112.47	Картометрический	0,1	-
3193	492054.10	2175109.31	Картометрический	0,1	-
3194	492042.38	2175101.82	Картометрический	0,1	-
3195	492014.30	2175081.21	Картометрический	0,1	-
3196	491936.08	2175021.44	Картометрический	0,1	-
3197	491929.96	2175017.45	Картометрический	0,1	-
3198	491923.82	2175013.93	Картометрический	0,1	-
3199	491894.62	2174992.21	Картометрический	0,1	-
3200	491873.47	2174975.55	Картометрический	0,1	-
3201	491855.20	2174961.68	Картометрический	0,1	-

Раздел 2

Сведения о местоположении границ объекта

Обозначение характерных точек границ	Координаты, м		Метод определения координат характерной точки	Средняя квадратическая погрешность положения характерной точки (Mf), м	Описание обозначения точки на местности (при наличии)
	X	Y			
1	2	3	4	5	6
3202	491831.47	2174947.91	Картометрический	0,1	-
3203	491828.10	2174946.18	Картометрический	0,1	-
3204	491824.83	2174944.43	Картометрический	0,1	-
3205	491781.57	2174928.06	Картометрический	0,1	-
3206	491741.54	2174912.52	Картометрический	0,1	-
3207	491735.76	2174910.08	Картометрический	0,1	-
3208	491734.16	2174909.04	Картометрический	0,1	-
3209	491731.48	2174908.23	Картометрический	0,1	-
3210	491730.02	2174907.72	Картометрический	0,1	-
3211	491729.07	2174907.28	Картометрический	0,1	-
3212	491690.53	2174891.27	Картометрический	0,1	-
3213	491643.94	2174872.61	Картометрический	0,1	-
3214	491596.52	2174852.36	Картометрический	0,1	-
3215	491551.18	2174833.10	Картометрический	0,1	-
3216	491530.35	2174824.26	Картометрический	0,1	-
3217	491517.83	2174847.84	Картометрический	0,1	-
3218	491502.10	2174877.46	Картометрический	0,1	-
3219	491498.89	2174882.58	Картометрический	0,1	-
3220	491476.78	2174899.83	Картометрический	0,1	-
3221	491444.22	2174927.79	Картометрический	0,1	-
3222	491442.42	2174929.22	Картометрический	0,1	-
3223	491419.82	2174947.18	Картометрический	0,1	-
3224	491418.58	2174949.30	Картометрический	0,1	-
3225	491411.01	2174962.16	Картометрический	0,1	-
3226	491395.23	2174970.08	Картометрический	0,1	-
3227	491379.09	2174979.64	Картометрический	0,1	-
3228	491358.73	2174995.18	Картометрический	0,1	-
3054	491405.77	2174938.88	Картометрический	0,1	-
3230	491959.42	2174015.81	Картометрический	0,1	-
3231	491998.87	2174032.97	Картометрический	0,1	-

Раздел 2

Сведения о местоположении границ объекта

Обозначение характерных точек границ	Координаты, м		Метод определения координат характерной точки	Средняя квадратическая погрешность положения характерной точки (Mf), м	Описание обозначения точки на местности (при наличии)
	X	Y			
1	2	3	4	5	6
3232	492000.63	2174033.65	Картометрический	0,1	-
3233	492026.09	2174043.32	Картометрический	0,1	-
3234	492029.97	2174042.59	Картометрический	0,1	-
3235	492096.26	2174067.83	Картометрический	0,1	-
3236	492149.63	2174088.02	Картометрический	0,1	-
3237	492155.57	2174090.74	Картометрический	0,1	-
3238	492351.74	2174168.54	Картометрический	0,1	-
3239	492356.61	2174167.63	Картометрический	0,1	-
3240	492456.00	2174043.35	Картометрический	0,1	-
3241	492456.33	2174035.65	Картометрический	0,1	-
3242	492375.95	2174000.12	Картометрический	0,1	-
3243	492257.16	2173955.08	Картометрический	0,1	-
3244	492106.40	2173895.20	Картометрический	0,1	-
3245	492026.88	2173864.58	Картометрический	0,1	-
3246	491961.15	2174011.97	Картометрический	0,1	-
3230	491959.42	2174015.81	Картометрический	0,1	-
Участок 37					
3248	491441.21	2179226.92	Картометрический	0,1	-
3249	491362.89	2179152.75	Картометрический	0,1	-
3250	491304.84	2179110.71	Картометрический	0,1	-
3251	491264.93	2179101.48	Картометрический	0,1	-
3252	491223.63	2179099.25	Картометрический	0,1	-
3253	491202.00	2179101.74	Картометрический	0,1	-
3254	491180.45	2179110.44	Картометрический	0,1	-
3255	491138.51	2179136.67	Картометрический	0,1	-
3256	491121.48	2179148.96	Картометрический	0,1	-
3257	491120.70	2179148.02	Картометрический	0,1	-
3258	491115.47	2179151.64	Картометрический	0,1	-
3259	491113.54	2179153.24	Картометрический	0,1	-
3260	491046.17	2179211.58	Картометрический	0,1	-

Раздел 2

Сведения о местоположении границ объекта

Обозначение характерных точек границ	Координаты, м		Метод определения координат характерной точки	Средняя квадратическая погрешность положения характерной точки (Mf), м	Описание обозначения точки на местности (при наличии)
	X	Y			
1	2	3	4	5	6
3261	491054.49	2179218.39	Картометрический	0,1	-
3262	491059.19	2179224.44	Картометрический	0,1	-
3263	491065.24	2179233.41	Картометрический	0,1	-
3264	491057.41	2179240.81	Картометрический	0,1	-
3265	491041.67	2179218.04	Картометрический	0,1	-
3266	490997.28	2179254.43	Картометрический	0,1	-
3267	490991.10	2179243.49	Картометрический	0,1	-
3268	491127.58	2179129.17	Картометрический	0,1	-
3269	491148.17	2179115.60	Картометрический	0,1	-
3270	491167.02	2179105.23	Картометрический	0,1	-
3271	491185.83	2179097.66	Картометрический	0,1	-
3272	491205.95	2179091.65	Картометрический	0,1	-
3273	491230.85	2179090.80	Картометрический	0,1	-
3274	491248.12	2179092.47	Картометрический	0,1	-
3275	491263.55	2179094.96	Картометрический	0,1	-
3276	491285.32	2179100.62	Картометрический	0,1	-
3277	491304.52	2179106.49	Картометрический	0,1	-
3278	491325.28	2179118.04	Картометрический	0,1	-
3279	491340.22	2179127.59	Картометрический	0,1	-
3280	491349.29	2179134.11	Картометрический	0,1	-
3281	491359.03	2179142.11	Картометрический	0,1	-
3282	491374.66	2179156.56	Картометрический	0,1	-
3248	491441.21	2179226.92	Картометрический	0,1	-
Участок 38					
3284	483451.20	2184912.14	Картометрический	0,1	-
3285	483466.08	2184901.89	Картометрический	0,1	-
3286	483585.30	2184956.05	Картометрический	0,1	-
3287	483715.20	2185015.82	Картометрический	0,1	-
3288	483991.72	2185140.67	Картометрический	0,1	-
3289	484118.68	2184983.63	Картометрический	0,1	-

Раздел 2

Сведения о местоположении границ объекта

Обозначение характерных точек границ	Координаты, м		Метод определения координат характерной точки	Средняя квадратическая погрешность положения характерной точки (Mf), м	Описание обозначения точки на местности (при наличии)
	X	Y			
1	2	3	4	5	6
3290	484247.38	2184856.61	Картометрический	0,1	-
3291	484270.50	2184838.55	Картометрический	0,1	-
3292	484181.51	2184708.13	Картометрический	0,1	-
3293	484178.13	2184703.18	Картометрический	0,1	-
3294	484073.05	2184552.09	Картометрический	0,1	-
3295	484089.60	2184540.86	Картометрический	0,1	-
3296	484164.31	2184651.90	Картометрический	0,1	-
3297	484285.12	2184832.03	Картометрический	0,1	-
3298	484387.71	2184773.05	Картометрический	0,1	-
3299	484618.22	2184645.78	Картометрический	0,1	-
3300	484608.34	2184620.16	Картометрический	0,1	-
3301	484598.01	2184603.85	Картометрический	0,1	-
3302	484381.84	2184321.84	Картометрический	0,1	-
3303	484362.76	2184333.83	Картометрический	0,1	-
3304	484285.58	2184383.40	Картометрический	0,1	-
3305	484239.01	2184414.76	Картометрический	0,1	-
3306	484250.72	2184389.97	Картометрический	0,1	-
3307	484308.99	2184350.22	Картометрический	0,1	-
3308	484369.16	2184309.21	Картометрический	0,1	-
3309	484420.86	2184274.46	Картометрический	0,1	-
3310	484474.27	2184238.34	Картометрический	0,1	-
3311	484478.11	2184243.47	Картометрический	0,1	-
3312	484525.49	2184211.05	Картометрический	0,1	-
3313	484521.35	2184206.71	Картометрический	0,1	-
3314	484524.19	2184204.72	Картометрический	0,1	-
3315	484503.02	2184178.42	Картометрический	0,1	-
3316	484514.88	2184174.30	Картометрический	0,1	-
3317	484522.40	2184183.61	Картометрический	0,1	-
3318	484524.96	2184187.34	Картометрический	0,1	-
3319	484538.74	2184201.99	Картометрический	0,1	-

Раздел 2

Сведения о местоположении границ объекта

Обозначение характерных точек границ	Координаты, м		Метод определения координат характерной точки	Средняя квадратическая погрешность положения характерной точки (Mf), м	Описание обозначения точки на местности (при наличии)
	X	Y			
1	2	3	4	5	6
3320	484550.61	2184214.60	Картометрический	0,1	-
3321	484496.01	2184258.65	Картометрический	0,1	-
3322	484432.00	2184293.50	Картометрический	0,1	-
3323	484398.57	2184315.80	Картометрический	0,1	-
3324	484438.52	2184369.33	Картометрический	0,1	-
3325	484624.05	2184615.58	Картометрический	0,1	-
3326	484635.75	2184637.93	Картометрический	0,1	-
3327	484725.06	2184776.04	Картометрический	0,1	-
3328	484744.19	2184806.14	Картометрический	0,1	-
3329	484732.54	2184811.40	Картометрический	0,1	-
3330	484729.56	2184805.24	Картометрический	0,1	-
3331	484728.84	2184803.01	Картометрический	0,1	-
3332	484702.10	2184760.64	Картометрический	0,1	-
3333	484642.03	2184665.19	Картометрический	0,1	-
3334	484629.15	2184658.06	Картометрический	0,1	-
3335	484483.46	2184738.87	Картометрический	0,1	-
3336	484447.52	2184758.92	Картометрический	0,1	-
3337	484447.30	2184762.26	Картометрический	0,1	-
3338	484450.04	2184784.55	Картометрический	0,1	-
3339	484454.30	2184794.12	Картометрический	0,1	-
3340	484455.43	2184796.34	Картометрический	0,1	-
3341	484455.56	2184798.86	Картометрический	0,1	-
3342	484461.49	2184810.18	Картометрический	0,1	-
3343	484465.94	2184819.33	Картометрический	0,1	-
3344	484468.29	2184823.78	Картометрический	0,1	-
3345	484470.76	2184828.21	Картометрический	0,1	-
3346	484481.43	2184845.32	Картометрический	0,1	-
3347	484490.38	2184860.68	Картометрический	0,1	-
3348	484576.59	2185000.40	Картометрический	0,1	-
3349	484570.57	2185012.89	Картометрический	0,1	-

Раздел 2

Сведения о местоположении границ объекта

Обозначение характерных точек границ	Координаты, м		Метод определения координат характерной точки	Средняя квадратическая погрешность положения характерной точки (Mf), м	Описание обозначения точки на местности (при наличии)
	X	Y			
1	2	3	4	5	6
3350	484467.22	2185085.28	Картометрический	0,1	-
3351	484475.08	2185096.96	Картометрический	0,1	-
3352	484495.00	2185118.37	Картометрический	0,1	-
3353	484509.43	2185123.36	Картометрический	0,1	-
3354	484518.83	2185127.65	Картометрический	0,1	-
3355	484535.51	2185134.76	Картометрический	0,1	-
3356	484565.96	2185148.22	Картометрический	0,1	-
3357	484572.50	2185151.32	Картометрический	0,1	-
3358	484573.37	2185151.96	Картометрический	0,1	-
3359	484581.52	2185159.88	Картометрический	0,1	-
3360	484661.90	2185237.68	Картометрический	0,1	-
3361	484681.40	2185255.33	Картометрический	0,1	-
3362	484532.61	2185455.05	Картометрический	0,1	-
3363	484527.31	2185461.94	Картометрический	0,1	-
3364	484489.46	2185510.24	Картометрический	0,1	-
3365	484470.67	2185518.12	Картометрический	0,1	-
3366	484446.28	2185499.14	Картометрический	0,1	-
3367	484434.02	2185489.81	Картометрический	0,1	-
3368	484288.37	2185376.80	Картометрический	0,1	-
3369	484283.66	2185373.08	Картометрический	0,1	-
3370	484275.81	2185366.88	Картометрический	0,1	-
3371	484193.13	2185306.93	Картометрический	0,1	-
3372	484050.05	2185198.75	Картометрический	0,1	-
3373	484045.30	2185195.11	Картометрический	0,1	-
3374	483997.82	2185159.37	Картометрический	0,1	-
3375	483990.58	2185168.80	Картометрический	0,1	-
3376	483681.04	2185571.91	Картометрический	0,1	-
3377	484112.53	2185556.22	Картометрический	0,1	-
3378	484128.51	2185555.63	Картометрический	0,1	-
3379	484133.93	2185555.68	Картометрический	0,1	-

Раздел 2

Сведения о местоположении границ объекта

Обозначение характерных точек границ	Координаты, м		Метод определения координат характерной точки	Средняя квадратическая погрешность положения характерной точки (Mf), м	Описание обозначения точки на местности (при наличии)
	X	Y			
1	2	3	4	5	6
3380	484138.54	2185556.64	Картометрический	0,1	-
3381	484143.70	2185558.63	Картометрический	0,1	-
3382	484151.79	2185563.32	Картометрический	0,1	-
3383	484155.96	2185566.54	Картометрический	0,1	-
3384	484161.37	2185570.06	Картометрический	0,1	-
3385	484197.51	2185599.32	Картометрический	0,1	-
3386	484205.05	2185605.58	Картометрический	0,1	-
3387	484297.00	2185666.22	Картометрический	0,1	-
3388	484312.78	2185678.23	Картометрический	0,1	-
3389	484338.49	2185699.67	Картометрический	0,1	-
3390	484330.18	2185711.02	Картометрический	0,1	-
3391	484308.58	2185695.85	Картометрический	0,1	-
3392	484307.68	2185695.38	Картометрический	0,1	-
3393	484256.02	2185656.42	Картометрический	0,1	-
3394	484215.77	2185623.83	Картометрический	0,1	-
3395	484192.84	2185606.37	Картометрический	0,1	-
3396	484153.68	2185576.55	Картометрический	0,1	-
3397	484145.75	2185570.51	Картометрический	0,1	-
3398	484142.76	2185569.03	Картометрический	0,1	-
3399	484134.33	2185567.83	Картометрический	0,1	-
3400	483669.46	2185587.96	Картометрический	0,1	-
3401	483597.90	2185683.36	Картометрический	0,1	-
3402	483579.34	2185670.81	Картометрический	0,1	-
3403	483484.72	2185609.45	Картометрический	0,1	-
3404	483470.10	2185619.34	Картометрический	0,1	-
3405	483354.65	2185663.27	Картометрический	0,1	-
3406	483351.27	2185664.51	Картометрический	0,1	-
3407	483257.38	2185698.95	Картометрический	0,1	-
3408	483245.32	2185695.51	Картометрический	0,1	-
3409	483235.00	2185697.81	Картометрический	0,1	-

Раздел 2

Сведения о местоположении границ объекта

Обозначение характерных точек границ	Координаты, м		Метод определения координат характерной точки	Средняя квадратическая погрешность положения характерной точки (Mf), м	Описание обозначения точки на местности (при наличии)
	X	Y			
1	2	3	4	5	6
3410	483233.58	2185689.79	Картометрический	0,1	-
3411	483483.66	2185601.14	Картометрический	0,1	-
3412	483535.71	2185533.64	Картометрический	0,1	-
3413	483600.15	2185450.18	Картометрический	0,1	-
3414	483626.30	2185416.32	Картометрический	0,1	-
3415	483545.58	2185309.44	Картометрический	0,1	-
3416	483543.29	2185303.71	Картометрический	0,1	-
3417	483398.77	2185115.72	Картометрический	0,1	-
3418	483382.68	2185095.16	Картометрический	0,1	-
3419	483336.78	2185036.45	Картометрический	0,1	-
3420	483317.26	2185049.41	Картометрический	0,1	-
3421	483271.51	2185080.83	Картометрический	0,1	-
3422	483268.52	2185076.20	Картометрический	0,1	-
3423	483256.16	2185086.21	Картометрический	0,1	-
3424	483251.44	2185096.31	Картометрический	0,1	-
3425	483249.22	2185109.01	Картометрический	0,1	-
3426	483247.04	2185141.38	Картометрический	0,1	-
3427	483231.03	2185137.72	Картометрический	0,1	-
3428	483227.74	2185137.10	Картометрический	0,1	-
3429	483228.30	2185132.85	Картометрический	0,1	-
3430	483229.54	2185133.16	Картометрический	0,1	-
3431	483242.22	2185135.89	Картометрический	0,1	-
3432	483243.58	2185111.98	Картометрический	0,1	-
3433	483244.26	2185099.27	Картометрический	0,1	-
3434	483247.49	2185088.12	Картометрический	0,1	-
3435	483252.71	2185079.03	Картометрический	0,1	-
3436	483325.69	2185029.17	Картометрический	0,1	-
3437	483326.23	2185026.64	Картометрический	0,1	-
3438	483314.03	2185010.15	Картометрический	0,1	-
3439	483323.87	2185002.53	Картометрический	0,1	-

Раздел 2

Сведения о местоположении границ объекта

Обозначение характерных точек границ	Координаты, м		Метод определения координат характерной точки	Средняя квадратическая погрешность положения характерной точки (Mf), м	Описание обозначения точки на местности (при наличии)
	X	Y			
1	2	3	4	5	6
3440	483552.46	2185297.44	Картометрический	0,1	-
3441	483628.23	2185394.25	Картометрический	0,1	-
3442	483636.46	2185404.11	Картометрический	0,1	-
3443	483653.49	2185382.17	Картометрический	0,1	-
3444	483703.24	2185318.08	Картометрический	0,1	-
3445	483870.76	2185102.76	Картометрический	0,1	-
3284	483451.20	2184912.14	Картометрический	0,1	-
3447	484459.58	2185075.20	Картометрический	0,1	-
3448	484463.21	2185072.43	Картометрический	0,1	-
3449	484468.04	2185068.87	Картометрический	0,1	-
3450	484562.68	2185002.28	Картометрический	0,1	-
3451	484444.84	2184801.10	Картометрический	0,1	-
3452	484427.87	2184763.57	Картометрический	0,1	-
3453	484295.73	2184844.24	Картометрический	0,1	-
3454	484351.75	2184922.78	Картометрический	0,1	-
3455	484457.61	2185071.30	Картометрический	0,1	-
3447	484459.58	2185075.20	Картометрический	0,1	-
3457	483834.16	2185176.58	Картометрический	0,1	-
3458	483730.02	2185309.62	Картометрический	0,1	-
3459	483728.50	2185308.44	Картометрический	0,1	-
3460	483697.05	2185348.05	Картометрический	0,1	-
3461	483644.00	2185415.89	Картометрический	0,1	-
3462	483518.70	2185576.53	Картометрический	0,1	-
3463	483508.00	2185589.80	Картометрический	0,1	-
3464	483525.57	2185602.82	Картометрический	0,1	-
3465	483547.76	2185617.82	Картометрический	0,1	-
3466	483571.46	2185633.84	Картометрический	0,1	-
3467	483598.44	2185653.98	Картометрический	0,1	-
3468	483659.08	2185575.24	Картометрический	0,1	-
3469	483664.83	2185567.70	Картометрический	0,1	-

Раздел 2

Сведения о местоположении границ объекта

Обозначение характерных точек границ	Координаты, м		Метод определения координат характерной точки	Средняя квадратическая погрешность положения характерной точки (Mf), м	Описание обозначения точки на местности (при наличии)
	X	Y			
1	2	3	4	5	6
3470	483771.88	2185428.60	Картометрический	0,1	-
3471	483808.31	2185380.17	Картометрический	0,1	-
3472	483914.79	2185241.88	Картометрический	0,1	-
3473	483973.46	2185164.37	Картометрический	0,1	-
3474	483981.58	2185153.64	Картометрический	0,1	-
3475	483904.65	2185118.70	Картометрический	0,1	-
3476	483884.89	2185109.72	Картометрический	0,1	-
3457	483834.16	2185176.58	Картометрический	0,1	-
3478	484308.39	2185188.13	Картометрический	0,1	-
3479	484294.96	2185198.40	Картометрический	0,1	-
3480	484211.36	2185303.27	Картометрический	0,1	-
3481	484424.70	2185462.55	Картометрический	0,1	-
3482	484461.05	2185490.11	Картометрический	0,1	-
3483	484466.89	2185485.64	Картометрический	0,1	-
3484	484539.22	2185397.51	Картометрический	0,1	-
3485	484572.68	2185372.60	Картометрический	0,1	-
3486	484606.78	2185327.53	Картометрический	0,1	-
3487	484560.20	2185285.89	Картометрический	0,1	-
3488	484506.87	2185231.22	Картометрический	0,1	-
3489	484500.82	2185224.81	Картометрический	0,1	-
3490	484496.79	2185218.97	Картометрический	0,1	-
3491	484479.09	2185185.06	Картометрический	0,1	-
3492	484473.84	2185156.64	Картометрический	0,1	-
3493	484473.16	2185143.91	Картометрический	0,1	-
3494	484462.08	2185116.45	Картометрический	0,1	-
3495	484445.18	2185087.96	Картометрический	0,1	-
3496	484371.45	2185141.74	Картометрический	0,1	-
3478	484308.39	2185188.13	Картометрический	0,1	-
3498	484205.25	2185297.64	Картометрический	0,1	-
3499	484277.33	2185212.38	Картометрический	0,1	-

Раздел 2

Сведения о местоположении границ объекта

Обозначение характерных точек границ	Координаты, м		Метод определения координат характерной точки	Средняя квадратическая погрешность положения характерной точки (Mf), м	Описание обозначения точки на местности (при наличии)
	X	Y			
1	2	3	4	5	6
3500	484291.92	2185195.94	Картометрический	0,1	-
3501	484388.80	2185126.25	Картометрический	0,1	-
3502	484436.42	2185090.38	Картометрический	0,1	-
3503	484443.32	2185085.18	Картометрический	0,1	-
3504	484399.81	2185027.58	Картометрический	0,1	-
3505	484368.72	2184983.96	Картометрический	0,1	-
3506	484339.75	2184943.32	Картометрический	0,1	-
3507	484330.97	2184930.99	Картометрический	0,1	-
3508	484289.69	2184873.00	Картометрический	0,1	-
3509	484275.61	2184853.21	Картометрический	0,1	-
3510	484273.83	2184850.71	Картометрический	0,1	-
3511	484246.54	2184869.78	Картометрический	0,1	-
3512	484127.67	2184989.18	Картометрический	0,1	-
3513	484100.26	2185022.78	Картометрический	0,1	-
3514	484000.20	2185145.43	Картометрический	0,1	-
3498	484205.25	2185297.64	Картометрический	0,1	-
3516	484525.12	2185206.65	Картометрический	0,1	-
3517	484513.44	2185218.91	Картометрический	0,1	-
3518	484595.55	2185302.11	Картометрический	0,1	-
3519	484600.54	2185305.54	Картометрический	0,1	-
3520	484605.20	2185306.20	Картометрический	0,1	-
3521	484614.41	2185295.35	Картометрический	0,1	-
3522	484607.55	2185288.96	Картометрический	0,1	-
3523	484600.16	2185290.35	Картометрический	0,1	-
3524	484589.90	2185280.08	Картометрический	0,1	-
3525	484590.35	2185269.61	Картометрический	0,1	-
3516	484525.12	2185206.65	Картометрический	0,1	-
3527	484561.12	2185164.42	Картометрический	0,1	-
3528	484547.44	2185179.01	Картометрический	0,1	-
3529	484586.11	2185214.25	Картометрический	0,1	-

Раздел 2

Сведения о местоположении границ объекта

Обозначение характерных точек границ	Координаты, м		Метод определения координат характерной точки	Средняя квадратическая погрешность положения характерной точки (Mf), м	Описание обозначения точки на местности (при наличии)
	X	Y			
1	2	3	4	5	6
3530	484607.05	2185230.93	Картометрический	0,1	-
3531	484609.52	2185227.77	Картометрический	0,1	-
3532	484612.04	2185229.72	Картометрический	0,1	-
3533	484610.10	2185232.22	Картометрический	0,1	-
3534	484609.55	2185232.92	Картометрический	0,1	-
3535	484631.63	2185250.51	Картометрический	0,1	-
3536	484641.37	2185239.46	Картометрический	0,1	-
3527	484561.12	2185164.42	Картометрический	0,1	-
Участок 39					
3538	491094.92	2181316.93	Картометрический	0,1	-
3539	491101.64	2181317.48	Картометрический	0,1	-
3540	491114.01	2181318.31	Картометрический	0,1	-
3541	491121.58	2181344.79	Картометрический	0,1	-
3542	491142.96	2181414.54	Картометрический	0,1	-
3543	491146.97	2181427.38	Картометрический	0,1	-
3544	491130.35	2181432.53	Картометрический	0,1	-
3545	491105.00	2181349.82	Картометрический	0,1	-
3538	491094.92	2181316.93	Картометрический	0,1	-
Участок 40					
3547	491753.42	2178436.99	Картометрический	0,1	-
3548	491761.37	2178447.04	Картометрический	0,1	-
3549	491790.96	2178484.48	Картометрический	0,1	-
3550	491797.14	2178492.30	Картометрический	0,1	-
3551	491802.38	2178497.46	Картометрический	0,1	-
3552	491811.15	2178502.14	Картометрический	0,1	-
3553	491820.73	2178503.69	Картометрический	0,1	-
3554	491832.24	2178501.38	Картометрический	0,1	-
3555	491836.69	2178508.09	Картометрический	0,1	-
3556	491858.28	2178490.40	Картометрический	0,1	-
3557	491846.73	2178501.30	Картометрический	0,1	-

Раздел 2

Сведения о местоположении границ объекта

Обозначение характерных точек границ	Координаты, м		Метод определения координат характерной точки	Средняя квадратическая погрешность положения характерной точки (Mf), м	Описание обозначения точки на местности (при наличии)
	X	Y			
1	2	3	4	5	6
3558	491839.29	2178509.24	Картометрический	0,1	-
3559	491827.05	2178516.52	Картометрический	0,1	-
3560	491813.73	2178527.97	Картометрический	0,1	-
3561	491815.28	2178529.86	Картометрический	0,1	-
3562	491805.32	2178537.20	Картометрический	0,1	-
3563	491803.63	2178538.59	Картометрический	0,1	-
3564	491796.65	2178530.12	Картометрический	0,1	-
3565	491784.77	2178539.76	Картометрический	0,1	-
3566	491772.51	2178524.52	Картометрический	0,1	-
3567	491785.02	2178514.95	Картометрический	0,1	-
3568	491737.87	2178451.46	Картометрический	0,1	-
3547	491753.42	2178436.99	Картометрический	0,1	-
Участок 41					
3570	491737.87	2178451.46	Картометрический	0,1	-
3571	491722.56	2178463.89	Картометрический	0,1	-
3572	491649.40	2178527.70	Картометрический	0,1	-
3573	491657.84	2178538.69	Картометрический	0,1	-
3574	491634.34	2178558.59	Картометрический	0,1	-
3575	491617.08	2178537.36	Картометрический	0,1	-
3576	491713.74	2178458.15	Картометрический	0,1	-
3577	491731.57	2178443.55	Картометрический	0,1	-
3570	491737.87	2178451.46	Картометрический	0,1	-
Участок 42					
3579	485752.75	2185636.00	Картометрический	0,1	-
3580	485763.44	2185621.26	Картометрический	0,1	-
3581	485775.49	2185627.92	Картометрический	0,1	-
3582	485813.98	2185648.65	Картометрический	0,1	-
3583	485814.10	2185648.41	Картометрический	0,1	-
3584	485922.14	2185693.96	Картометрический	0,1	-
3585	486208.55	2185739.47	Картометрический	0,1	-

Раздел 2

Сведения о местоположении границ объекта

Обозначение характерных точек границ	Координаты, м		Метод определения координат характерной точки	Средняя квадратическая погрешность положения характерной точки (Mf), м	Описание обозначения точки на местности (при наличии)
	X	Y			
1	2	3	4	5	6
3586	486209.06	2185736.44	Картометрический	0,1	-
3587	486224.17	2185739.35	Картометрический	0,1	-
3588	486224.00	2185741.69	Картометрический	0,1	-
3589	486231.72	2185742.97	Картометрический	0,1	-
3590	486234.55	2185744.16	Картометрический	0,1	-
3591	486249.94	2185746.03	Картометрический	0,1	-
3592	486252.74	2185747.25	Картометрический	0,1	-
3593	486487.03	2185783.80	Картометрический	0,1	-
3594	486495.01	2185784.52	Картометрический	0,1	-
3595	486498.67	2185785.10	Картометрический	0,1	-
3596	486498.38	2185786.88	Картометрический	0,1	-
3597	486501.60	2185787.40	Картометрический	0,1	-
3598	486501.89	2185785.61	Картометрический	0,1	-
3599	486507.57	2185786.52	Картометрический	0,1	-
3600	486507.24	2185788.62	Картометрический	0,1	-
3601	486510.50	2185789.11	Картометрический	0,1	-
3602	486510.82	2185787.04	Картометрический	0,1	-
3603	486513.42	2185787.46	Картометрический	0,1	-
3604	486512.90	2185790.72	Картометрический	0,1	-
3605	486527.82	2185793.48	Картометрический	0,1	-
3606	486562.27	2185798.37	Картометрический	0,1	-
3607	486602.07	2185805.57	Картометрический	0,1	-
3608	486663.57	2185813.93	Картометрический	0,1	-
3609	486652.39	2185837.05	Картометрический	0,1	-
3610	486650.93	2185836.37	Картометрический	0,1	-
3611	486648.71	2185835.39	Картометрический	0,1	-
3612	486638.86	2185834.49	Картометрический	0,1	-
3613	486630.26	2185837.13	Картометрический	0,1	-
3614	486625.70	2185836.39	Картометрический	0,1	-
3615	486596.01	2185831.55	Картометрический	0,1	-

Раздел 2

Сведения о местоположении границ объекта

Обозначение характерных точек границ	Координаты, м		Метод определения координат характерной точки	Средняя квадратическая погрешность положения характерной точки (Mf), м	Описание обозначения точки на местности (при наличии)
	X	Y			
1	2	3	4	5	6
3616	486588.11	2185824.67	Картометрический	0,1	-
3617	486558.92	2185819.72	Картометрический	0,1	-
3618	486549.26	2185817.78	Картометрический	0,1	-
3619	486548.19	2185817.17	Картометрический	0,1	-
3620	486526.41	2185811.98	Картометрический	0,1	-
3621	486304.57	2185778.83	Картометрический	0,1	-
3622	486290.08	2185776.74	Картометрический	0,1	-
3623	486289.42	2185780.67	Картометрический	0,1	-
3624	485993.96	2185730.98	Картометрический	0,1	-
3625	485993.65	2185732.80	Картометрический	0,1	-
3626	485933.38	2185717.62	Картометрический	0,1	-
3627	485927.50	2185716.86	Картометрический	0,1	-
3628	485874.57	2185700.61	Картометрический	0,1	-
3629	485872.57	2185699.93	Картометрический	0,1	-
3579	485752.75	2185636.00	Картометрический	0,1	-
Участок 43					
3631	488383.52	2178465.06	Картометрический	0,1	-
3632	488385.04	2178466.66	Картометрический	0,1	-
3633	488390.89	2178471.05	Картометрический	0,1	-
3634	488373.14	2178482.67	Картометрический	0,1	-
3635	488357.00	2178493.09	Картометрический	0,1	-
3636	488261.72	2178552.25	Картометрический	0,1	-
3637	488221.65	2178573.29	Картометрический	0,1	-
3638	488212.38	2178578.57	Картометрический	0,1	-
3639	488179.23	2178583.45	Картометрический	0,1	-
3640	488157.90	2178581.86	Картометрический	0,1	-
3641	488102.07	2178602.42	Картометрический	0,1	-
3642	488075.42	2178616.41	Картометрический	0,1	-
3643	488064.60	2178622.15	Картометрический	0,1	-
3644	488023.64	2178636.05	Картометрический	0,1	-

Раздел 2

Сведения о местоположении границ объекта

Обозначение характерных точек границ	Координаты, м		Метод определения координат характерной точки	Средняя квадратическая погрешность положения характерной точки (Mf), м	Описание обозначения точки на местности (при наличии)
	X	Y			
1	2	3	4	5	6
3645	487926.52	2178660.94	Картометрический	0,1	-
3646	487922.88	2178662.02	Картометрический	0,1	-
3647	487907.42	2178670.05	Картометрический	0,1	-
3648	487868.48	2178704.67	Картометрический	0,1	-
3649	487820.82	2178734.05	Картометрический	0,1	-
3650	487818.82	2178732.84	Картометрический	0,1	-
3651	487803.90	2178747.97	Картометрический	0,1	-
3652	487740.06	2178858.18	Картометрический	0,1	-
3653	487736.94	2178863.77	Картометрический	0,1	-
3654	487702.64	2179049.24	Картометрический	0,1	-
3655	487704.22	2179050.52	Картометрический	0,1	-
3656	487708.05	2179051.99	Картометрический	0,1	-
3657	487726.33	2179059.38	Картометрический	0,1	-
3658	487734.25	2179063.30	Картометрический	0,1	-
3659	487739.76	2179071.66	Картометрический	0,1	-
3660	487740.52	2179076.47	Картометрический	0,1	-
3661	487738.36	2179103.35	Картометрический	0,1	-
3662	487738.22	2179116.12	Картометрический	0,1	-
3663	487741.89	2179140.36	Картометрический	0,1	-
3664	487745.01	2179149.78	Картометрический	0,1	-
3665	487752.94	2179166.21	Картометрический	0,1	-
3666	487813.44	2179231.31	Картометрический	0,1	-
3667	487865.96	2179287.24	Картометрический	0,1	-
3668	487887.09	2179300.62	Картометрический	0,1	-
3669	487903.42	2179299.15	Картометрический	0,1	-
3670	487907.19	2179307.70	Картометрический	0,1	-
3671	487884.32	2179311.31	Картометрический	0,1	-
3672	487872.68	2179301.32	Картометрический	0,1	-
3673	487869.90	2179300.00	Картометрический	0,1	-
3674	487817.67	2179243.64	Картометрический	0,1	-

Раздел 2

Сведения о местоположении границ объекта

Обозначение характерных точек границ	Координаты, м		Метод определения координат характерной точки	Средняя квадратическая погрешность положения характерной точки (Mf), м	Описание обозначения точки на местности (при наличии)
	X	Y			
1	2	3	4	5	6
3675	487772.32	2179195.60	Картометрический	0,1	-
3676	487731.79	2179151.67	Картометрический	0,1	-
3677	487732.44	2179143.68	Картометрический	0,1	-
3678	487732.76	2179142.13	Картометрический	0,1	-
3679	487733.15	2179124.70	Картометрический	0,1	-
3680	487734.40	2179122.70	Картометрический	0,1	-
3681	487735.42	2179080.92	Картометрический	0,1	-
3682	487732.86	2179069.57	Картометрический	0,1	-
3683	487725.13	2179064.04	Картометрический	0,1	-
3684	487707.97	2179056.39	Картометрический	0,1	-
3685	487704.41	2179055.13	Картометрический	0,1	-
3686	487703.62	2179060.16	Картометрический	0,1	-
3687	487699.10	2179059.84	Картометрический	0,1	-
3688	487694.70	2179058.74	Картометрический	0,1	-
3689	487696.70	2179048.28	Картометрический	0,1	-
3690	487732.39	2178863.94	Картометрический	0,1	-
3691	487737.72	2178855.53	Картометрический	0,1	-
3692	487749.94	2178829.21	Картометрический	0,1	-
3693	487782.46	2178769.84	Картометрический	0,1	-
3694	487795.66	2178747.92	Картометрический	0,1	-
3695	487810.56	2178727.52	Картометрический	0,1	-
3696	487865.05	2178692.26	Картометрический	0,1	-
3697	487889.43	2178671.28	Картометрический	0,1	-
3698	487902.84	2178659.74	Картометрический	0,1	-
3699	487919.45	2178651.18	Картометрический	0,1	-
3700	487926.04	2178649.42	Картометрический	0,1	-
3701	487929.91	2178648.39	Картометрический	0,1	-
3702	487971.25	2178637.38	Картометрический	0,1	-
3703	487997.48	2178630.38	Картометрический	0,1	-
3704	488018.21	2178624.86	Картометрический	0,1	-

Раздел 2

Сведения о местоположении границ объекта

Обозначение характерных точек границ	Координаты, м		Метод определения координат характерной точки	Средняя квадратическая погрешность положения характерной точки (Mf), м	Описание обозначения точки на местности (при наличии)
	X	Y			
1	2	3	4	5	6
3705	488046.93	2178610.24	Картометрический	0,1	-
3706	488054.84	2178610.30	Картометрический	0,1	-
3707	488063.78	2178611.51	Картометрический	0,1	-
3708	488097.03	2178595.78	Картометрический	0,1	-
3709	488101.51	2178594.60	Картометрический	0,1	-
3710	488142.17	2178579.60	Картометрический	0,1	-
3711	488156.64	2178575.96	Картометрический	0,1	-
3712	488157.68	2178575.80	Картометрический	0,1	-
3713	488174.16	2178575.24	Картометрический	0,1	-
3714	488180.01	2178574.64	Картометрический	0,1	-
3715	488186.21	2178574.36	Картометрический	0,1	-
3716	488190.32	2178574.08	Картометрический	0,1	-
3717	488211.86	2178569.52	Картометрический	0,1	-
3718	488238.90	2178556.23	Картометрический	0,1	-
3719	488245.37	2178551.88	Картометрический	0,1	-
3720	488332.28	2178497.48	Картометрический	0,1	-
3721	488360.01	2178480.41	Картометрический	0,1	-
3631	488383.52	2178465.06	Картометрический	0,1	-
Участок 44					
3723	485251.07	2183705.92	Картометрический	0,1	-
3724	485300.18	2183651.43	Картометрический	0,1	-
3725	485292.74	2183671.45	Картометрический	0,1	-
3726	485294.42	2183687.47	Картометрический	0,1	-
3727	485301.16	2183705.97	Картометрический	0,1	-
3728	485313.36	2183721.87	Картометрический	0,1	-
3729	485424.18	2183845.44	Картометрический	0,1	-
3730	485474.75	2183799.56	Картометрический	0,1	-
3731	485476.51	2183797.98	Картометрический	0,1	-
3732	485475.45	2183796.80	Картометрический	0,1	-
3733	485479.12	2183793.50	Картометрический	0,1	-

Раздел 2

Сведения о местоположении границ объекта

Обозначение характерных точек границ	Координаты, м		Метод определения координат характерной точки	Средняя квадратическая погрешность положения характерной точки (Mf), м	Описание обозначения точки на местности (при наличии)
	X	Y			
1	2	3	4	5	6
3734	485480.16	2183794.65	Картометрический	0,1	-
3735	485503.64	2183773.38	Картометрический	0,1	-
3736	485505.63	2183775.44	Картометрический	0,1	-
3737	485612.24	2183684.03	Картометрический	0,1	-
3738	485612.70	2183677.07	Картометрический	0,1	-
3739	485610.32	2183670.16	Картометрический	0,1	-
3740	485591.18	2183648.94	Картометрический	0,1	-
3741	485579.79	2183639.22	Картометрический	0,1	-
3742	485513.72	2183559.21	Картометрический	0,1	-
3743	485506.55	2183553.23	Картометрический	0,1	-
3744	485488.93	2183532.07	Картометрический	0,1	-
3745	485481.30	2183526.89	Картометрический	0,1	-
3746	485475.72	2183524.37	Картометрический	0,1	-
3747	485467.64	2183526.26	Картометрический	0,1	-
3748	485489.10	2183507.63	Картометрический	0,1	-
3749	485496.90	2183519.88	Картометрический	0,1	-
3750	485539.44	2183569.95	Картометрический	0,1	-
3751	485606.92	2183649.36	Картометрический	0,1	-
3752	485603.96	2183652.02	Картометрический	0,1	-
3753	485603.32	2183652.55	Картометрический	0,1	-
3754	485619.58	2183672.71	Картометрический	0,1	-
3755	485626.08	2183671.90	Картометрический	0,1	-
3756	485661.59	2183644.76	Картометрический	0,1	-
3757	485673.48	2183638.60	Картометрический	0,1	-
3758	485712.49	2183628.85	Картометрический	0,1	-
3759	485728.65	2183625.29	Картометрический	0,1	-
3760	485763.56	2183618.71	Картометрический	0,1	-
3761	485796.10	2183576.42	Картометрический	0,1	-
3762	485777.56	2183553.17	Картометрический	0,1	-
3763	485776.77	2183552.18	Картометрический	0,1	-

Раздел 2

Сведения о местоположении границ объекта

Обозначение характерных точек границ	Координаты, м		Метод определения координат характерной точки	Средняя квадратическая погрешность положения характерной точки (Mf), м	Описание обозначения точки на местности (при наличии)
	X	Y			
1	2	3	4	5	6
3764	485770.33	2183545.48	Картометрический	0,1	-
3765	485763.93	2183550.33	Картометрический	0,1	-
3766	485748.18	2183530.52	Картометрический	0,1	-
3767	485754.30	2183524.00	Картометрический	0,1	-
3768	485691.32	2183445.02	Картометрический	0,1	-
3769	485686.87	2183448.68	Картометрический	0,1	-
3770	485652.94	2183406.39	Картометрический	0,1	-
3771	485657.57	2183402.82	Картометрический	0,1	-
3772	485653.24	2183397.42	Картометрический	0,1	-
3773	485658.70	2183393.58	Картометрический	0,1	-
3774	485690.28	2183435.15	Картометрический	0,1	-
3775	485739.85	2183497.32	Картометрический	0,1	-
3776	485739.47	2183499.33	Картометрический	0,1	-
3777	485739.26	2183500.40	Картометрический	0,1	-
3778	485754.02	2183516.65	Картометрический	0,1	-
3779	485776.23	2183538.62	Картометрический	0,1	-
3780	485783.64	2183547.72	Картометрический	0,1	-
3781	485802.36	2183570.10	Картометрический	0,1	-
3782	485807.92	2183576.13	Картометрический	0,1	-
3783	485768.86	2183626.71	Картометрический	0,1	-
3784	485714.06	2183635.47	Картометрический	0,1	-
3785	485690.57	2183642.55	Картометрический	0,1	-
3786	485676.11	2183643.98	Картометрический	0,1	-
3787	485668.52	2183646.79	Картометрический	0,1	-
3788	485648.82	2183664.21	Картометрический	0,1	-
3789	485650.30	2183665.77	Картометрический	0,1	-
3790	485632.74	2183679.52	Картометрический	0,1	-
3791	485550.28	2183751.32	Картометрический	0,1	-
3792	485514.78	2183782.74	Картометрический	0,1	-
3793	485504.47	2183791.86	Картометрический	0,1	-

Раздел 2

Сведения о местоположении границ объекта

Обозначение характерных точек границ	Координаты, м		Метод определения координат характерной точки	Средняя квадратическая погрешность положения характерной точки (Mf), м	Описание обозначения точки на местности (при наличии)
	X	Y			
1	2	3	4	5	6
3794	485473.21	2183819.92	Картометрический	0,1	-
3795	485468.27	2183829.53	Картометрический	0,1	-
3796	485467.14	2183830.33	Картометрический	0,1	-
3797	485466.55	2183829.49	Картометрический	0,1	-
3798	485462.44	2183823.86	Картометрический	0,1	-
3799	485438.70	2183846.48	Картометрический	0,1	-
3800	485433.94	2183851.89	Картометрический	0,1	-
3801	485432.24	2183860.63	Картометрический	0,1	-
3802	485437.04	2183869.48	Картометрический	0,1	-
3803	485467.06	2183902.87	Картометрический	0,1	-
3804	485481.55	2183915.91	Картометрический	0,1	-
3805	485483.97	2183917.78	Картометрический	0,1	-
3806	485488.83	2183921.42	Картометрический	0,1	-
3807	485492.01	2183924.09	Картометрический	0,1	-
3808	485523.96	2183949.98	Картометрический	0,1	-
3809	485561.30	2183977.33	Картометрический	0,1	-
3810	485566.44	2183980.02	Картометрический	0,1	-
3811	485572.59	2183978.12	Картометрический	0,1	-
3812	485576.00	2183975.39	Картометрический	0,1	-
3813	485590.92	2183957.46	Картометрический	0,1	-
3814	485590.49	2183957.12	Картометрический	0,1	-
3815	485590.90	2183956.56	Картометрический	0,1	-
3816	485591.46	2183956.04	Картометрический	0,1	-
3817	485595.96	2183959.94	Картометрический	0,1	-
3818	485592.70	2183963.69	Картометрический	0,1	-
3819	485576.41	2183986.92	Картометрический	0,1	-
3820	485646.07	2184039.82	Картометрический	0,1	-
3821	485635.13	2184053.70	Картометрический	0,1	-
3822	485613.01	2184035.86	Картометрический	0,1	-
3823	485571.71	2184005.25	Картометрический	0,1	-

Раздел 2

Сведения о местоположении границ объекта

Обозначение характерных точек границ	Координаты, м		Метод определения координат характерной точки	Средняя квадратическая погрешность положения характерной точки (Mf), м	Описание обозначения точки на местности (при наличии)
	X	Y			
1	2	3	4	5	6
3824	485566.57	2184001.20	Картометрический	0,1	-
3825	485562.36	2183997.72	Картометрический	0,1	-
3826	485499.23	2183941.99	Картометрический	0,1	-
3827	485468.32	2183916.43	Картометрический	0,1	-
3828	485433.66	2183878.72	Картометрический	0,1	-
3829	485402.71	2183843.52	Картометрический	0,1	-
3830	485363.44	2183802.03	Картометрический	0,1	-
3831	485341.46	2183779.58	Картометрический	0,1	-
3832	485333.64	2183772.01	Картометрический	0,1	-
3833	485298.77	2183732.87	Картометрический	0,1	-
3834	485296.85	2183730.67	Картометрический	0,1	-
3835	485291.63	2183724.71	Картометрический	0,1	-
3836	485285.47	2183718.68	Картометрический	0,1	-
3837	485279.96	2183714.64	Картометрический	0,1	-
3838	485272.37	2183710.56	Картометрический	0,1	-
3839	485264.23	2183707.72	Картометрический	0,1	-
3840	485255.74	2183706.19	Картометрический	0,1	-
3723	485251.07	2183705.92	Картометрический	0,1	-
Участок 45					
3842	485715.84	2183352.60	Картометрический	0,1	-
3843	485717.31	2183351.16	Картометрический	0,1	-
3844	485747.13	2183386.64	Картометрический	0,1	-
3845	485745.37	2183388.14	Картометрический	0,1	-
3842	485715.84	2183352.60	Картометрический	0,1	-
Участок 46					
3847	489249.97	2175835.22	Картометрический	0,1	-
3848	489251.21	2175833.08	Картометрический	0,1	-
3849	489254.15	2175829.38	Картометрический	0,1	-
3850	489268.71	2175843.48	Картометрический	0,1	-
3851	489263.71	2175848.27	Картометрический	0,1	-

Раздел 2

Сведения о местоположении границ объекта

Обозначение характерных точек границ	Координаты, м		Метод определения координат характерной точки	Средняя квадратическая погрешность положения характерной точки (Mf), м	Описание обозначения точки на местности (при наличии)
	X	Y			
1	2	3	4	5	6
3847	489249.97	2175835.22	Картометрический	0,1	-
Участок 47					
3853	485384.50	2186398.11	Картометрический	0,1	-
3854	485402.17	2186380.28	Картометрический	0,1	-
3855	485413.82	2186374.95	Картометрический	0,1	-
3856	485473.82	2186396.06	Картометрический	0,1	-
3857	485505.78	2186420.43	Картометрический	0,1	-
3858	485572.19	2186463.28	Картометрический	0,1	-
3859	485605.54	2186484.98	Картометрический	0,1	-
3860	485639.28	2186506.94	Картометрический	0,1	-
3861	485669.54	2186461.08	Картометрический	0,1	-
3862	485676.18	2186449.48	Картометрический	0,1	-
3863	485680.81	2186441.37	Картометрический	0,1	-
3864	485682.94	2186437.66	Картометрический	0,1	-
3865	485687.54	2186429.67	Картометрический	0,1	-
3866	485737.07	2186364.15	Картометрический	0,1	-
3867	485738.19	2186363.14	Картометрический	0,1	-
3868	485763.81	2186347.30	Картометрический	0,1	-
3869	485787.84	2186331.81	Картометрический	0,1	-
3870	485794.03	2186327.30	Картометрический	0,1	-
3871	485822.64	2186319.02	Картометрический	0,1	-
3872	485832.94	2186315.10	Картометрический	0,1	-
3873	485863.44	2186304.14	Картометрический	0,1	-
3874	485866.40	2186316.43	Картометрический	0,1	-
3875	485801.03	2186334.55	Картометрический	0,1	-
3876	485793.49	2186335.07	Картометрический	0,1	-
3877	485769.31	2186350.06	Картометрический	0,1	-
3878	485757.43	2186359.01	Картометрический	0,1	-
3879	485745.61	2186370.43	Картометрический	0,1	-
3880	485718.35	2186402.53	Картометрический	0,1	-

Раздел 2

Сведения о местоположении границ объекта

Обозначение характерных точек границ	Координаты, м		Метод определения координат характерной точки	Средняя квадратическая погрешность положения характерной точки (Mf), м	Описание обозначения точки на местности (при наличии)
	X	Y			
1	2	3	4	5	6
3881	485704.96	2186421.52	Картометрический	0,1	-
3882	485702.37	2186419.65	Картометрический	0,1	-
3883	485695.98	2186428.98	Картометрический	0,1	-
3884	485698.39	2186430.81	Картометрический	0,1	-
3885	485668.90	2186472.78	Картометрический	0,1	-
3886	485643.94	2186507.70	Картометрический	0,1	-
3887	485645.86	2186513.06	Картометрический	0,1	-
3888	485677.19	2186536.31	Картометрический	0,1	-
3889	485715.95	2186564.55	Картометрический	0,1	-
3890	485717.41	2186565.61	Картометрический	0,1	-
3891	485726.31	2186570.98	Картометрический	0,1	-
3892	485729.50	2186572.91	Картометрический	0,1	-
3893	485727.39	2186575.17	Картометрический	0,1	-
3894	485754.00	2186598.88	Картометрический	0,1	-
3895	485739.15	2186616.48	Картометрический	0,1	-
3896	485737.13	2186613.51	Картометрический	0,1	-
3897	485734.98	2186609.71	Картометрический	0,1	-
3898	485719.85	2186594.96	Картометрический	0,1	-
3899	485710.52	2186586.34	Картометрический	0,1	-
3900	485688.24	2186571.07	Картометрический	0,1	-
3901	485685.61	2186569.61	Картометрический	0,1	-
3902	485685.91	2186568.76	Картометрический	0,1	-
3903	485683.72	2186567.66	Картометрический	0,1	-
3904	485680.57	2186565.85	Картометрический	0,1	-
3905	485673.65	2186561.86	Картометрический	0,1	-
3906	485672.93	2186561.45	Картометрический	0,1	-
3907	485673.63	2186560.21	Картометрический	0,1	-
3908	485657.71	2186550.61	Картометрический	0,1	-
3909	485640.91	2186539.27	Картометрический	0,1	-
3910	485640.91	2186540.73	Картометрический	0,1	-

Раздел 2

Сведения о местоположении границ объекта

Обозначение характерных точек границ	Координаты, м		Метод определения координат характерной точки	Средняя квадратическая погрешность положения характерной точки (Mf), м	Описание обозначения точки на местности (при наличии)
	X	Y			
1	2	3	4	5	6
3911	485574.69	2186496.21	Картометрический	0,1	-
3912	485533.39	2186468.26	Картометрический	0,1	-
3913	485473.01	2186439.87	Картометрический	0,1	-
3914	485467.25	2186437.94	Картометрический	0,1	-
3915	485448.24	2186431.61	Картометрический	0,1	-
3916	485419.24	2186421.94	Картометрический	0,1	-
3853	485384.50	2186398.11	Картометрический	0,1	-
Участок 48					
3918	492156.19	2184745.68	Картометрический	0,1	-
3919	492278.42	2184804.50	Картометрический	0,1	-
3920	492277.70	2184824.47	Картометрический	0,1	-
3921	492179.72	2184849.87	Картометрический	0,1	-
3922	492048.61	2184858.69	Картометрический	0,1	-
3923	492021.50	2184830.44	Картометрический	0,1	-
3924	492035.64	2184781.14	Картометрический	0,1	-
3925	492058.24	2184765.31	Картометрический	0,1	-
3926	492076.80	2184761.37	Картометрический	0,1	-
3927	492109.87	2184752.70	Картометрический	0,1	-
3918	492156.19	2184745.68	Картометрический	0,1	-
Участок 49					
3929	491425.99	2179906.76	Картометрический	0,1	-
3930	491360.88	2179842.64	Картометрический	0,1	-
3931	491358.51	2179840.24	Картометрический	0,1	-
3932	491361.40	2179837.69	Картометрический	0,1	-
3933	491390.82	2179831.72	Картометрический	0,1	-
3934	491403.53	2179865.84	Картометрический	0,1	-
3929	491425.99	2179906.76	Картометрический	0,1	-
Участок 50					
3936	491889.13	2178523.63	Картометрический	0,1	-
3937	491880.25	2178530.80	Картометрический	0,1	-

Раздел 2

Сведения о местоположении границ объекта

Обозначение характерных точек границ	Координаты, м		Метод определения координат характерной точки	Средняя квадратическая погрешность положения характерной точки (Mf), м	Описание обозначения точки на местности (при наличии)
	X	Y			
1	2	3	4	5	6
3938	491879.27	2178531.35	Картометрический	0,1	-
3939	491875.38	2178526.47	Картометрический	0,1	-
3940	491827.82	2178565.20	Картометрический	0,1	-
3941	491780.38	2178603.42	Картометрический	0,1	-
3942	491728.71	2178645.52	Картометрический	0,1	-
3943	491698.05	2178669.83	Картометрический	0,1	-
3944	491677.89	2178686.33	Картометрический	0,1	-
3945	491670.16	2178692.54	Картометрический	0,1	-
3946	491547.92	2178790.98	Картометрический	0,1	-
3947	491547.79	2178799.77	Картометрический	0,1	-
3948	491542.68	2178793.56	Картометрический	0,1	-
3949	491531.59	2178780.09	Картометрический	0,1	-
3950	491520.49	2178766.61	Картометрический	0,1	-
3951	491518.75	2178764.74	Картометрический	0,1	-
3952	491453.59	2178812.86	Картометрический	0,1	-
3953	491448.34	2178803.45	Картометрический	0,1	-
3954	491539.36	2178729.00	Картометрический	0,1	-
3955	491543.99	2178725.43	Картометрический	0,1	-
3956	491556.27	2178715.96	Картометрический	0,1	-
3957	491569.56	2178705.71	Картометрический	0,1	-
3958	491663.22	2178633.48	Картометрический	0,1	-
3959	491680.99	2178619.74	Картометрический	0,1	-
3960	491686.70	2178627.82	Картометрический	0,1	-
3961	491687.70	2178627.37	Картометрический	0,1	-
3962	491697.10	2178619.47	Картометрический	0,1	-
3963	491699.73	2178622.59	Картометрический	0,1	-
3964	491711.62	2178612.83	Картометрический	0,1	-
3965	491730.06	2178599.28	Картометрический	0,1	-
3966	491745.55	2178586.87	Картометрический	0,1	-
3967	491776.59	2178560.85	Картометрический	0,1	-

Раздел 2

Сведения о местоположении границ объекта

Обозначение характерных точек границ	Координаты, м		Метод определения координат характерной точки	Средняя квадратическая погрешность положения характерной точки (Mf), м	Описание обозначения точки на местности (при наличии)
	X	Y			
1	2	3	4	5	6
3968	491803.63	2178538.59	Картометрический	0,1	-
3969	491805.32	2178537.20	Картометрический	0,1	-
3970	491815.28	2178529.86	Картометрический	0,1	-
3971	491813.73	2178527.97	Картометрический	0,1	-
3972	491827.05	2178516.52	Картометрический	0,1	-
3973	491839.29	2178509.24	Картометрический	0,1	-
3974	491846.73	2178501.30	Картометрический	0,1	-
3975	491858.28	2178490.40	Картометрический	0,1	-
3976	491891.78	2178462.20	Картометрический	0,1	-
3977	491906.97	2178449.46	Картометрический	0,1	-
3978	491939.30	2178422.34	Картометрический	0,1	-
3979	491978.61	2178390.14	Картометрический	0,1	-
3980	492029.06	2178350.60	Картометрический	0,1	-
3981	492053.27	2178330.93	Картометрический	0,1	-
3982	492079.35	2178310.62	Картометрический	0,1	-
3983	492088.64	2178302.85	Картометрический	0,1	-
3984	492107.01	2178287.99	Картометрический	0,1	-
3985	492149.77	2178254.31	Картометрический	0,1	-
3986	492191.11	2178221.30	Картометрический	0,1	-
3987	492203.72	2178211.31	Картометрический	0,1	-
3988	492214.53	2178202.50	Картометрический	0,1	-
3989	492332.40	2178106.36	Картометрический	0,1	-
3990	492364.42	2178053.17	Картометрический	0,1	-
3991	492380.87	2178016.84	Картометрический	0,1	-
3992	492389.90	2177993.98	Картометрический	0,1	-
3993	492401.87	2177964.47	Картометрический	0,1	-
3994	492417.83	2177927.75	Картометрический	0,1	-
3995	492422.78	2177915.69	Картометрический	0,1	-
3996	492441.54	2177870.01	Картометрический	0,1	-
3997	492457.22	2177833.52	Картометрический	0,1	-

Раздел 2

Сведения о местоположении границ объекта

Обозначение характерных точек границ	Координаты, м		Метод определения координат характерной точки	Средняя квадратическая погрешность положения характерной точки (Mf), м	Описание обозначения точки на местности (при наличии)
	X	Y			
1	2	3	4	5	6
3998	492473.19	2177793.86	Картометрический	0,1	-
3999	492514.68	2177759.10	Картометрический	0,1	-
4000	492570.70	2177749.23	Картометрический	0,1	-
4001	492626.38	2177762.53	Картометрический	0,1	-
4002	492656.14	2177779.30	Картометрический	0,1	-
4003	492685.78	2177818.25	Картометрический	0,1	-
4004	492720.85	2177789.73	Картометрический	0,1	-
4005	492819.74	2177709.11	Картометрический	0,1	-
4006	492884.16	2177656.58	Картометрический	0,1	-
4007	492891.70	2177650.43	Картометрический	0,1	-
4008	492893.56	2177652.10	Картометрический	0,1	-
4009	492907.58	2177665.12	Картометрический	0,1	-
4010	492908.14	2177665.64	Картометрический	0,1	-
4011	492924.15	2177680.87	Картометрический	0,1	-
4012	492918.52	2177686.17	Картометрический	0,1	-
4013	492781.02	2177798.32	Картометрический	0,1	-
4014	492705.23	2177860.14	Картометрический	0,1	-
4015	492599.31	2177946.54	Картометрический	0,1	-
4016	492580.92	2177961.54	Картометрический	0,1	-
4017	492561.38	2177977.47	Картометрический	0,1	-
4018	492497.04	2178029.95	Картометрический	0,1	-
4019	492488.70	2178036.75	Картометрический	0,1	-
4020	492350.60	2178149.39	Картометрический	0,1	-
4021	492343.32	2178155.42	Картометрический	0,1	-
4022	492342.81	2178161.57	Картометрический	0,1	-
4023	492269.79	2178220.92	Картометрический	0,1	-
4024	492264.05	2178220.03	Картометрический	0,1	-
4025	492256.57	2178226.09	Картометрический	0,1	-
4026	492248.19	2178232.93	Картометрический	0,1	-
4027	492244.66	2178235.80	Картометрический	0,1	-

Раздел 2

Сведения о местоположении границ объекта

Обозначение характерных точек границ	Координаты, м		Метод определения координат характерной точки	Средняя квадратическая погрешность положения характерной точки (Mf), м	Описание обозначения точки на местности (при наличии)
	X	Y			
1	2	3	4	5	6
4028	492237.28	2178241.82	Картометрический	0,1	-
4029	492225.38	2178251.53	Картометрический	0,1	-
4030	492225.19	2178251.16	Картометрический	0,1	-
4031	492221.80	2178246.75	Картометрический	0,1	-
4032	492110.04	2178336.65	Картометрический	0,1	-
4033	492029.36	2178401.56	Картометрический	0,1	-
4034	492023.65	2178406.16	Картометрический	0,1	-
4035	491966.05	2178452.49	Картометрический	0,1	-
4036	491966.23	2178460.88	Картометрический	0,1	-
4037	491958.51	2178467.58	Картометрический	0,1	-
4038	491945.65	2178477.14	Картометрический	0,1	-
4039	491944.84	2178477.76	Картометрический	0,1	-
4040	491930.81	2178488.22	Картометрический	0,1	-
4041	491929.47	2178489.35	Картометрический	0,1	-
4042	491928.49	2178490.08	Картометрический	0,1	-
4043	491917.26	2178499.64	Картометрический	0,1	-
4044	491906.99	2178508.38	Картометрический	0,1	-
4045	491894.24	2178519.24	Картометрический	0,1	-
4046	491893.41	2178519.95	Картометрический	0,1	-
3936	491889.13	2178523.63	Картометрический	0,1	-
4048	492651.35	2177846.32	Картометрический	0,1	-
4049	492625.91	2177815.52	Картометрический	0,1	-
4050	492614.96	2177806.52	Картометрический	0,1	-
4051	492582.26	2177793.20	Картометрический	0,1	-
4052	492547.93	2177793.55	Картометрический	0,1	-
4053	492514.81	2177812.94	Картометрический	0,1	-
4054	492496.78	2177835.04	Картометрический	0,1	-
4055	492483.37	2177865.51	Картометрический	0,1	-
4056	492458.73	2177918.70	Картометрический	0,1	-
4057	492433.43	2177981.07	Картометрический	0,1	-

Раздел 2

Сведения о местоположении границ объекта

Обозначение характерных точек границ	Координаты, м		Метод определения координат характерной точки	Средняя квадратическая погрешность положения характерной точки (Mf), м	Описание обозначения точки на местности (при наличии)
	X	Y			
1	2	3	4	5	6
4058	492429.68	2177990.73	Картометрический	0,1	-
4059	492422.44	2178006.85	Картометрический	0,1	-
4060	492425.53	2178015.17	Картометрический	0,1	-
4061	492436.59	2178021.41	Картометрический	0,1	-
4048	492651.35	2177846.32	Картометрический	0,1	-
Участок 51					
4063	486455.89	2179707.19	Картометрический	0,1	-
4064	486372.07	2179750.30	Картометрический	0,1	-
4065	486338.32	2179762.52	Картометрический	0,1	-
4066	486319.04	2179770.20	Картометрический	0,1	-
4067	486317.74	2179767.81	Картометрический	0,1	-
4068	486312.75	2179751.16	Картометрический	0,1	-
4069	486380.90	2179729.51	Картометрический	0,1	-
4070	486446.35	2179694.19	Картометрический	0,1	-
4063	486455.89	2179707.19	Картометрический	0,1	-
Участок 52					
4072	485764.67	2186535.22	Картометрический	0,1	-
4073	485759.68	2186531.23	Картометрический	0,1	-
4074	485726.31	2186570.98	Картометрический	0,1	-
4075	485717.41	2186565.61	Картометрический	0,1	-
4076	485816.16	2186458.03	Картометрический	0,1	-
4077	485828.34	2186466.96	Картометрический	0,1	-
4078	485808.39	2186488.35	Картометрический	0,1	-
4079	485801.78	2186495.43	Картометрический	0,1	-
4072	485764.67	2186535.22	Картометрический	0,1	-
Участок 53					
4081	489288.39	2178554.01	Картометрический	0,1	-
4082	489274.45	2178552.10	Картометрический	0,1	-
4083	489274.37	2178549.00	Картометрический	0,1	-
4084	489278.70	2178500.30	Картометрический	0,1	-

Раздел 2

Сведения о местоположении границ объекта

Обозначение характерных точек границ	Координаты, м		Метод определения координат характерной точки	Средняя квадратическая погрешность положения характерной точки (Mf), м	Описание обозначения точки на местности (при наличии)
	X	Y			
1	2	3	4	5	6
4085	489271.94	2178491.06	Картометрический	0,1	-
4086	489289.68	2178209.93	Картометрический	0,1	-
4087	489290.28	2178199.54	Картометрический	0,1	-
4088	489292.48	2178180.50	Картометрический	0,1	-
4089	489292.98	2178172.46	Картометрический	0,1	-
4090	489296.35	2178119.62	Картометрический	0,1	-
4091	489296.90	2178110.93	Картометрический	0,1	-
4092	489296.16	2178109.76	Картометрический	0,1	-
4093	489297.55	2178100.72	Картометрический	0,1	-
4094	489304.74	2177987.92	Картометрический	0,1	-
4095	489309.19	2177930.84	Картометрический	0,1	-
4096	489314.33	2177847.27	Картометрический	0,1	-
4097	489319.64	2177827.99	Картометрический	0,1	-
4098	489348.06	2177724.67	Картометрический	0,1	-
4099	489363.33	2177735.89	Картометрический	0,1	-
4100	489332.63	2177865.44	Картометрический	0,1	-
4101	489325.63	2177979.46	Картометрический	0,1	-
4102	489325.40	2177986.69	Картометрический	0,1	-
4103	489324.95	2177989.39	Картометрический	0,1	-
4104	489321.92	2178041.91	Картометрический	0,1	-
4105	489320.93	2178049.50	Картометрический	0,1	-
4106	489319.24	2178061.86	Картометрический	0,1	-
4107	489318.30	2178069.70	Картометрический	0,1	-
4108	489309.02	2178223.00	Картометрический	0,1	-
4109	489308.67	2178240.79	Картометрический	0,1	-
4110	489289.14	2178547.34	Картометрический	0,1	-
4081	489288.39	2178554.01	Картометрический	0,1	-
Участок 54					
4112	486091.79	2179976.18	Картометрический	0,1	-
4113	486084.70	2179962.01	Картометрический	0,1	-

Раздел 2

Сведения о местоположении границ объекта

Обозначение характерных точек границ	Координаты, м		Метод определения координат характерной точки	Средняя квадратическая погрешность положения характерной точки (Mf), м	Описание обозначения точки на местности (при наличии)
	X	Y			
1	2	3	4	5	6
4114	486100.88	2179955.06	Картометрический	0,1	-
4115	486101.32	2179956.02	Картометрический	0,1	-
4116	486102.07	2179959.65	Картометрический	0,1	-
4117	486105.57	2179967.55	Картометрический	0,1	-
4112	486091.79	2179976.18	Картометрический	0,1	-
Участок 55					
4119	490921.08	2179495.05	Картометрический	0,1	-
4120	490946.05	2179455.39	Картометрический	0,1	-
4121	490942.57	2179449.77	Картометрический	0,1	-
4122	491054.29	2179342.32	Картометрический	0,1	-
4123	491057.29	2179346.67	Картометрический	0,1	-
4124	491007.95	2179399.58	Картометрический	0,1	-
4119	490921.08	2179495.05	Картометрический	0,1	-
Участок 56					
4126	491128.71	2179818.94	Картометрический	0,1	-
4127	491126.30	2179818.12	Картометрический	0,1	-
4128	491122.31	2179817.43	Картометрический	0,1	-
4129	491120.65	2179817.40	Картометрический	0,1	-
4130	491122.04	2179813.26	Картометрический	0,1	-
4131	491162.74	2179690.34	Картометрический	0,1	-
4132	490983.87	2179628.32	Картометрический	0,1	-
4133	490985.06	2179627.72	Картометрический	0,1	-
4134	491046.22	2179648.00	Картометрический	0,1	-
4135	491054.14	2179629.34	Картометрический	0,1	-
4136	491108.44	2179653.90	Картометрический	0,1	-
4137	491169.99	2179691.20	Картометрический	0,1	-
4138	491157.66	2179729.38	Картометрический	0,1	-
4126	491128.71	2179818.94	Картометрический	0,1	-
Участок 57					
4140	492040.93	2173294.66	Картометрический	0,1	-

Раздел 2

Сведения о местоположении границ объекта

Обозначение характерных точек границ	Координаты, м		Метод определения координат характерной точки	Средняя квадратическая погрешность положения характерной точки (Mf), м	Описание обозначения точки на местности (при наличии)
	X	Y			
1	2	3	4	5	6
4141	492021.13	2173330.99	Картометрический	0,1	-
4142	491991.72	2173325.28	Картометрический	0,1	-
4143	491985.27	2173331.80	Картометрический	0,1	-
4144	491996.15	2173315.00	Картометрический	0,1	-
4145	491998.33	2173309.95	Картометрический	0,1	-
4146	492012.93	2173312.73	Картометрический	0,1	-
4147	492025.98	2173288.21	Картометрический	0,1	-
4140	492040.93	2173294.66	Картометрический	0,1	-
Участок 58					
4149	489819.80	2186500.92	Картометрический	0,1	-
4150	489813.36	2186499.33	Картометрический	0,1	-
4151	489821.88	2186480.82	Картометрический	0,1	-
4152	489835.47	2186482.57	Картометрический	0,1	-
4149	489819.80	2186500.92	Картометрический	0,1	-
Участок 59					
4154	491530.38	2179179.75	Картометрический	0,1	-
4155	491522.13	2179155.57	Картометрический	0,1	-
4156	491517.01	2179130.57	Картометрический	0,1	-
4157	491511.92	2179112.38	Картометрический	0,1	-
4158	491507.96	2179082.00	Картометрический	0,1	-
4159	491506.55	2179058.88	Картометрический	0,1	-
4160	491505.13	2179040.37	Картометрический	0,1	-
4161	491502.57	2179018.66	Картометрический	0,1	-
4162	491506.37	2179039.76	Картометрический	0,1	-
4163	491516.37	2179111.65	Картометрический	0,1	-
4154	491530.38	2179179.75	Картометрический	0,1	-
Участок 60					
4165	488473.68	2179768.56	Картометрический	0,1	-
4166	488468.78	2179772.09	Картометрический	0,1	-
4167	488466.17	2179772.12	Картометрический	0,1	-

Раздел 2

Сведения о местоположении границ объекта

Обозначение характерных точек границ	Координаты, м		Метод определения координат характерной точки	Средняя квадратическая погрешность положения характерной точки (Mf), м	Описание обозначения точки на местности (при наличии)
	X	Y			
1	2	3	4	5	6
4168	488525.28	2179692.71	Картометрический	0,1	-
4169	488525.49	2179689.83	Картометрический	0,1	-
4170	488525.18	2179686.75	Картометрический	0,1	-
4171	488520.24	2179675.11	Картометрический	0,1	-
4172	488470.07	2179612.11	Картометрический	0,1	-
4173	488403.28	2179524.74	Картометрический	0,1	-
4174	488305.07	2179398.11	Картометрический	0,1	-
4175	488293.98	2179383.92	Картометрический	0,1	-
4176	488187.01	2179264.37	Картометрический	0,1	-
4177	488168.07	2179249.42	Картометрический	0,1	-
4178	488154.17	2179239.33	Картометрический	0,1	-
4179	488151.38	2179238.05	Картометрический	0,1	-
4180	488135.28	2179234.11	Картометрический	0,1	-
4181	488113.11	2179226.50	Картометрический	0,1	-
4182	488112.03	2179221.52	Картометрический	0,1	-
4183	488151.52	2179226.12	Картометрический	0,1	-
4184	488193.66	2179252.80	Картометрический	0,1	-
4185	488325.67	2179412.85	Картометрический	0,1	-
4186	488366.81	2179462.96	Картометрический	0,1	-
4187	488412.08	2179519.80	Картометрический	0,1	-
4188	488540.58	2179681.15	Картометрический	0,1	-
4165	488473.68	2179768.56	Картометрический	0,1	-
Участок 61					
4190	485987.05	2187137.28	Картометрический	0,1	-
4191	485991.65	2187140.88	Картометрический	0,1	-
4192	486028.92	2187175.59	Картометрический	0,1	-
4193	486040.39	2187187.23	Картометрический	0,1	-
4194	486033.68	2187192.85	Картометрический	0,1	-
4195	486020.84	2187204.00	Картометрический	0,1	-
4196	485958.31	2187162.83	Картометрический	0,1	-

Раздел 2

Сведения о местоположении границ объекта

Обозначение характерных точек границ	Координаты, м		Метод определения координат характерной точки	Средняя квадратическая погрешность положения характерной точки (Mf), м	Описание обозначения точки на местности (при наличии)
	X	Y			
1	2	3	4	5	6
4197	485976.16	2187147.75	Картометрический	0,1	-
4190	485987.05	2187137.28	Картометрический	0,1	-
Участок 62					
4199	494932.59	2185549.31	Картометрический	0,1	-
4200	494936.06	2185558.69	Картометрический	0,1	-
4201	494941.62	2185573.76	Картометрический	0,1	-
4202	494918.31	2185573.52	Картометрический	0,1	-
4203	494894.25	2185580.31	Картометрический	0,1	-
4204	494874.64	2185602.18	Картометрический	0,1	-
4205	494362.21	2185525.59	Картометрический	0,1	-
4206	494342.73	2185522.75	Картометрический	0,1	-
4207	494330.67	2185520.99	Картометрический	0,1	-
4208	494336.26	2185469.52	Картометрический	0,1	-
4209	494376.97	2185473.46	Картометрический	0,1	-
4210	494687.20	2185503.47	Картометрический	0,1	-
4211	494739.18	2185508.49	Картометрический	0,1	-
4212	494779.51	2185512.40	Картометрический	0,1	-
4213	494776.12	2185517.96	Картометрический	0,1	-
4214	494778.64	2185545.91	Картометрический	0,1	-
4199	494932.59	2185549.31	Картометрический	0,1	-
Участок 63					
4216	491773.28	2177903.97	Картометрический	0,1	-
4217	491783.66	2177946.60	Картометрический	0,1	-
4218	491686.13	2177972.73	Картометрический	0,1	-
4219	491677.80	2177974.96	Картометрический	0,1	-
4220	491675.97	2177967.18	Картометрический	0,1	-
4221	491603.66	2177988.06	Картометрический	0,1	-
4222	491582.95	2178000.80	Картометрический	0,1	-
4223	491580.97	2177993.18	Картометрический	0,1	-
4224	491603.47	2177982.35	Картометрический	0,1	-

Раздел 2

Сведения о местоположении границ объекта

Обозначение характерных точек границ	Координаты, м		Метод определения координат характерной точки	Средняя квадратическая погрешность положения характерной точки (Mf), м	Описание обозначения точки на местности (при наличии)
	X	Y			
1	2	3	4	5	6
4225	491674.84	2177962.42	Картометрический	0,1	-
4226	491666.62	2177931.49	Картометрический	0,1	-
4216	491773.28	2177903.97	Картометрический	0,1	-
Участок 64					
4228	492010.92	2180130.71	Картометрический	0,1	-
4229	491990.35	2180154.35	Картометрический	0,1	-
4230	491968.43	2180179.54	Картометрический	0,1	-
4231	491829.17	2180339.59	Картометрический	0,1	-
4232	491828.77	2180340.04	Картометрический	0,1	-
4233	491812.27	2180387.28	Картометрический	0,1	-
4234	491804.51	2180394.80	Картометрический	0,1	-
4235	491798.90	2180398.72	Картометрический	0,1	-
4236	491793.47	2180400.71	Картометрический	0,1	-
4237	491786.98	2180400.52	Картометрический	0,1	-
4238	491782.11	2180400.46	Картометрический	0,1	-
4239	491781.75	2180400.84	Картометрический	0,1	-
4240	491778.38	2180401.98	Картометрический	0,1	-
4241	491776.07	2180402.30	Картометрический	0,1	-
4242	491775.32	2180401.59	Картометрический	0,1	-
4243	491772.82	2180397.44	Картометрический	0,1	-
4244	491769.24	2180390.37	Картометрический	0,1	-
4245	491759.94	2180372.85	Картометрический	0,1	-
4246	491753.03	2180360.84	Картометрический	0,1	-
4247	491744.67	2180347.07	Картометрический	0,1	-
4248	491735.80	2180330.98	Картометрический	0,1	-
4249	491729.29	2180313.44	Картометрический	0,1	-
4250	491726.22	2180295.63	Картометрический	0,1	-
4251	491725.89	2180279.40	Картометрический	0,1	-
4252	491727.08	2180264.21	Картометрический	0,1	-
4253	491729.84	2180250.08	Картометрический	0,1	-

Раздел 2

Сведения о местоположении границ объекта

Обозначение характерных точек границ	Координаты, м		Метод определения координат характерной точки	Средняя квадратическая погрешность положения характерной точки (Mf), м	Описание обозначения точки на местности (при наличии)
	X	Y			
1	2	3	4	5	6
4254	491734.61	2180234.97	Картометрический	0,1	-
4255	491740.84	2180220.96	Картометрический	0,1	-
4256	491984.66	2179929.27	Картометрический	0,1	-
4257	491995.01	2179937.72	Картометрический	0,1	-
4258	492013.40	2179916.21	Картометрический	0,1	-
4259	492002.80	2179907.57	Картометрический	0,1	-
4260	492038.58	2179864.77	Картометрический	0,1	-
4261	492053.81	2179883.71	Картометрический	0,1	-
4262	492066.39	2179904.50	Картометрический	0,1	-
4263	492076.11	2179926.78	Картометрический	0,1	-
4264	492082.80	2179950.15	Картометрический	0,1	-
4265	492086.32	2179974.21	Картометрический	0,1	-
4266	492086.63	2179998.50	Картометрический	0,1	-
4267	492082.48	2180028.60	Картометрический	0,1	-
4268	492054.02	2180081.17	Картометрический	0,1	-
4228	492010.92	2180130.71	Картометрический	0,1	-
Участок 65					
4270	484364.20	2180709.26	Картометрический	0,1	-
4271	484364.25	2180710.29	Картометрический	0,1	-
4272	484367.21	2180726.09	Картометрический	0,1	-
4273	484380.78	2180723.06	Картометрический	0,1	-
4274	484400.77	2180718.59	Картометрический	0,1	-
4275	484407.88	2180715.59	Картометрический	0,1	-
4276	484419.54	2180709.05	Картометрический	0,1	-
4277	484430.01	2180698.84	Картометрический	0,1	-
4278	484438.19	2180687.27	Картометрический	0,1	-
4279	484427.55	2180679.75	Картометрический	0,1	-
4280	484426.67	2180679.16	Картометрический	0,1	-
4281	484437.74	2180663.46	Картометрический	0,1	-
4282	484449.03	2180647.45	Картометрический	0,1	-

Раздел 2

Сведения о местоположении границ объекта

Обозначение характерных точек границ	Координаты, м		Метод определения координат характерной точки	Средняя квадратическая погрешность положения характерной точки (Mf), м	Описание обозначения точки на местности (при наличии)
	X	Y			
1	2	3	4	5	6
4283	484468.22	2180611.97	Картометрический	0,1	-
4284	484479.93	2180591.18	Картометрический	0,1	-
4285	484492.78	2180568.37	Картометрический	0,1	-
4286	484499.88	2180549.73	Картометрический	0,1	-
4287	484502.54	2180539.40	Картометрический	0,1	-
4288	484503.62	2180535.19	Картометрический	0,1	-
4289	484503.45	2180499.57	Картометрический	0,1	-
4290	484511.46	2180495.33	Картометрический	0,1	-
4291	484510.15	2180483.55	Картометрический	0,1	-
4292	484502.74	2180453.02	Картометрический	0,1	-
4293	484467.26	2180435.72	Картометрический	0,1	-
4294	484435.01	2180436.17	Картометрический	0,1	-
4295	484385.11	2180436.24	Картометрический	0,1	-
4296	484374.78	2180437.44	Картометрический	0,1	-
4297	484372.71	2180437.68	Картометрический	0,1	-
4298	484348.49	2180437.92	Картометрический	0,1	-
4299	484346.41	2180437.72	Картометрический	0,1	-
4300	484344.43	2180437.08	Картометрический	0,1	-
4301	484334.05	2180433.60	Картометрический	0,1	-
4302	484309.14	2180420.11	Картометрический	0,1	-
4303	484307.33	2180419.07	Картометрический	0,1	-
4304	484294.79	2180412.56	Картометрический	0,1	-
4305	484250.49	2180368.73	Картометрический	0,1	-
4306	484250.45	2180368.60	Картометрический	0,1	-
4307	484254.60	2180357.13	Картометрический	0,1	-
4308	484250.65	2180355.79	Картометрический	0,1	-
4309	484266.24	2180309.01	Картометрический	0,1	-
4310	484273.61	2180288.56	Картометрический	0,1	-
4311	484281.50	2180266.67	Картометрический	0,1	-
4312	484296.57	2180224.85	Картометрический	0,1	-

Раздел 2

Сведения о местоположении границ объекта

Обозначение характерных точек границ	Координаты, м		Метод определения координат характерной точки	Средняя квадратическая погрешность положения характерной точки (Mf), м	Описание обозначения точки на местности (при наличии)
	X	Y			
1	2	3	4	5	6
4313	484324.67	2180146.55	Картометрический	0,1	-
4314	484326.87	2180147.28	Картометрический	0,1	-
4315	484330.01	2180137.78	Картометрический	0,1	-
4316	484327.58	2180136.98	Картометрический	0,1	-
4317	484335.09	2180113.91	Картометрический	0,1	-
4318	484241.16	2180068.74	Картометрический	0,1	-
4319	484211.55	2180053.62	Картометрический	0,1	-
4320	484045.81	2179971.00	Картометрический	0,1	-
4321	483996.50	2179947.70	Картометрический	0,1	-
4322	483988.79	2179947.62	Картометрический	0,1	-
4323	483954.17	2179962.55	Картометрический	0,1	-
4324	483876.92	2179970.19	Картометрический	0,1	-
4325	483865.06	2179970.49	Картометрический	0,1	-
4326	483861.48	2179974.94	Картометрический	0,1	-
4327	483780.07	2180068.97	Картометрический	0,1	-
4328	483695.33	2180198.90	Картометрический	0,1	-
4329	483646.64	2180250.35	Картометрический	0,1	-
4330	483638.73	2180259.32	Картометрический	0,1	-
4331	483634.73	2180266.20	Картометрический	0,1	-
4332	483622.24	2180278.25	Картометрический	0,1	-
4333	483569.68	2180277.99	Картометрический	0,1	-
4334	483555.66	2180268.97	Картометрический	0,1	-
4335	483555.30	2180268.73	Картометрический	0,1	-
4336	483552.93	2180267.23	Картометрический	0,1	-
4337	483555.02	2180266.37	Картометрический	0,1	-
4338	483563.62	2180253.59	Картометрический	0,1	-
4339	483557.23	2180109.13	Картометрический	0,1	-
4340	483497.79	2180045.91	Картометрический	0,1	-
4341	483501.72	2180042.53	Картометрический	0,1	-
4342	483489.68	2180029.01	Картометрический	0,1	-

Раздел 2

Сведения о местоположении границ объекта

Обозначение характерных точек границ	Координаты, м		Метод определения координат характерной точки	Средняя квадратическая погрешность положения характерной точки (Mf), м	Описание обозначения точки на местности (при наличии)
	X	Y			
1	2	3	4	5	6
4343	483486.25	2180031.80	Картометрический	0,1	-
4344	483294.68	2179816.62	Картометрический	0,1	-
4345	483293.30	2179814.94	Картометрический	0,1	-
4346	483299.84	2179811.39	Картометрический	0,1	-
4347	483436.07	2179956.40	Картометрический	0,1	-
4348	483440.26	2179961.45	Картометрический	0,1	-
4349	483511.61	2180011.38	Картометрический	0,1	-
4350	483565.31	2180016.73	Картометрический	0,1	-
4351	483719.43	2179956.08	Картометрический	0,1	-
4352	483876.22	2179952.73	Картометрический	0,1	-
4353	483883.57	2179952.50	Картометрический	0,1	-
4354	483947.42	2179947.44	Картометрический	0,1	-
4355	483980.67	2179932.02	Картометрический	0,1	-
4356	484024.87	2179783.15	Картометрический	0,1	-
4357	484026.17	2179777.79	Картометрический	0,1	-
4358	484035.26	2179750.81	Картометрический	0,1	-
4359	484031.92	2179750.03	Картометрический	0,1	-
4360	484027.05	2179748.90	Картометрический	0,1	-
4361	484026.07	2179748.66	Картометрический	0,1	-
4362	484030.08	2179731.28	Картометрический	0,1	-
4363	484019.31	2179728.76	Картометрический	0,1	-
4364	484018.37	2179728.49	Картометрический	0,1	-
4365	484044.22	2179638.29	Картометрический	0,1	-
4366	484047.28	2179627.29	Картометрический	0,1	-
4367	484058.86	2179586.79	Картометрический	0,1	-
4368	484054.68	2179554.01	Картометрический	0,1	-
4369	484048.89	2179551.45	Картометрический	0,1	-
4370	484053.37	2179533.22	Картометрический	0,1	-
4371	483861.59	2179493.25	Картометрический	0,1	-
4372	483697.72	2179460.99	Картометрический	0,1	-

Раздел 2

Сведения о местоположении границ объекта

Обозначение характерных точек границ	Координаты, м		Метод определения координат характерной точки	Средняя квадратическая погрешность положения характерной точки (Mf), м	Описание обозначения точки на местности (при наличии)
	X	Y			
1	2	3	4	5	6
4373	483675.18	2179630.80	Картометрический	0,1	-
4374	483632.17	2179646.49	Картометрический	0,1	-
4375	483626.43	2179648.21	Картометрический	0,1	-
4376	483593.81	2179657.76	Картометрический	0,1	-
4377	483666.33	2179621.68	Картометрический	0,1	-
4378	483741.14	2179171.62	Картометрический	0,1	-
4379	483749.84	2179120.89	Картометрический	0,1	-
4380	483766.39	2179029.17	Картометрический	0,1	-
4381	483766.62	2179023.13	Картометрический	0,1	-
4382	483780.91	2178976.95	Картометрический	0,1	-
4383	483785.21	2178978.21	Картометрический	0,1	-
4384	483700.14	2179448.40	Картометрический	0,1	-
4385	483783.89	2179466.67	Картометрический	0,1	-
4386	484090.02	2179532.56	Картометрический	0,1	-
4387	484123.81	2179405.89	Картометрический	0,1	-
4388	484126.56	2179406.64	Картометрический	0,1	-
4389	484128.77	2179398.58	Картометрический	0,1	-
4390	484126.01	2179397.83	Картометрический	0,1	-
4391	484185.59	2179174.92	Картометрический	0,1	-
4392	484193.67	2179144.68	Картометрический	0,1	-
4393	484207.88	2179091.87	Картометрический	0,1	-
4394	484207.92	2179091.85	Картометрический	0,1	-
4395	484208.64	2179088.70	Картометрический	0,1	-
4396	484209.45	2179088.86	Картометрический	0,1	-
4397	484215.51	2179090.21	Картометрический	0,1	-
4398	484219.05	2179089.97	Картометрический	0,1	-
4399	484332.42	2178685.11	Картометрический	0,1	-
4400	484332.87	2178683.45	Картометрический	0,1	-
4401	484335.32	2178674.47	Картометрический	0,1	-
4402	484336.13	2178667.97	Картометрический	0,1	-

Раздел 2

Сведения о местоположении границ объекта

Обозначение характерных точек границ	Координаты, м		Метод определения координат характерной точки	Средняя квадратическая погрешность положения характерной точки (Mf), м	Описание обозначения точки на местности (при наличии)
	X	Y			
1	2	3	4	5	6
4403	484333.42	2178663.03	Картометрический	0,1	-
4404	484325.22	2178659.33	Картометрический	0,1	-
4405	484344.13	2178664.12	Картометрический	0,1	-
4406	484353.85	2178666.10	Картометрический	0,1	-
4407	484328.68	2178764.22	Картометрический	0,1	-
4408	484321.13	2178775.44	Картометрический	0,1	-
4409	484285.79	2178895.26	Картометрический	0,1	-
4410	484282.91	2178908.04	Картометрический	0,1	-
4411	484260.67	2178983.27	Картометрический	0,1	-
4412	484243.36	2179038.95	Картометрический	0,1	-
4413	484238.54	2179060.88	Картометрический	0,1	-
4414	484195.27	2179222.00	Картометрический	0,1	-
4415	484108.24	2179539.57	Картометрический	0,1	-
4416	484105.12	2179550.83	Картометрический	0,1	-
4417	484232.63	2179571.90	Картометрический	0,1	-
4418	484235.17	2179572.31	Картометрический	0,1	-
4419	484230.72	2179594.89	Картометрический	0,1	-
4420	484103.72	2179573.82	Картометрический	0,1	-
4421	484101.21	2179575.11	Картометрический	0,1	-
4422	484046.60	2179778.68	Картометрический	0,1	-
4423	484045.81	2179781.72	Картометрический	0,1	-
4424	484042.29	2179792.85	Картометрический	0,1	-
4425	484027.90	2179838.32	Картометрический	0,1	-
4426	484024.37	2179849.46	Картометрический	0,1	-
4427	484000.79	2179923.97	Картометрический	0,1	-
4428	484061.59	2179955.02	Картометрический	0,1	-
4429	484066.05	2179957.29	Картометрический	0,1	-
4430	484131.91	2179990.92	Картометрический	0,1	-
4431	484160.47	2179939.83	Картометрический	0,1	-
4432	484161.48	2179940.41	Картометрический	0,1	-

Раздел 2

Сведения о местоположении границ объекта

Обозначение характерных точек границ	Координаты, м		Метод определения координат характерной точки	Средняя квадратическая погрешность положения характерной точки (Mf), м	Описание обозначения точки на местности (при наличии)
	X	Y			
1	2	3	4	5	6
4433	484168.67	2179944.51	Картометрический	0,1	-
4434	484145.53	2179989.26	Картометрический	0,1	-
4435	484183.39	2180008.53	Картометрический	0,1	-
4436	484187.08	2180008.23	Картометрический	0,1	-
4437	484187.99	2180005.89	Картометрический	0,1	-
4438	484196.76	2180000.93	Картометрический	0,1	-
4439	484209.22	2180009.79	Картометрический	0,1	-
4440	484204.97	2180018.72	Картометрический	0,1	-
4441	484329.97	2180082.05	Картометрический	0,1	-
4442	484344.73	2180047.48	Картометрический	0,1	-
4443	484360.05	2180016.35	Картометрический	0,1	-
4444	484370.88	2179997.76	Картометрический	0,1	-
4445	484373.18	2179992.58	Картометрический	0,1	-
4446	484392.59	2179953.39	Картометрический	0,1	-
4447	484407.38	2179937.67	Картометрический	0,1	-
4448	484409.43	2179939.21	Картометрический	0,1	-
4449	484411.12	2179940.48	Картометрический	0,1	-
4450	484426.15	2179951.54	Картометрический	0,1	-
4451	484447.74	2179936.26	Картометрический	0,1	-
4452	484450.59	2179934.20	Картометрический	0,1	-
4453	484482.46	2179911.91	Картометрический	0,1	-
4454	484502.72	2179897.85	Картометрический	0,1	-
4455	484507.78	2179893.48	Картометрический	0,1	-
4456	484517.12	2179888.01	Картометрический	0,1	-
4457	484547.77	2179866.55	Картометрический	0,1	-
4458	484550.10	2179867.24	Картометрический	0,1	-
4459	484554.54	2179863.60	Картометрический	0,1	-
4460	484558.29	2179861.31	Картометрический	0,1	-
4461	484569.99	2179852.80	Картометрический	0,1	-
4462	484584.04	2179842.58	Картометрический	0,1	-

Раздел 2

Сведения о местоположении границ объекта

Обозначение характерных точек границ	Координаты, м		Метод определения координат характерной точки	Средняя квадратическая погрешность положения характерной точки (Mf), м	Описание обозначения точки на местности (при наличии)
	X	Y			
1	2	3	4	5	6
4463	484612.12	2179822.71	Картометрический	0,1	-
4464	484642.21	2179801.11	Картометрический	0,1	-
4465	484642.38	2179801.36	Картометрический	0,1	-
4466	484654.62	2179792.69	Картометрический	0,1	-
4467	484680.33	2179775.85	Картометрический	0,1	-
4468	484707.89	2179761.48	Картометрический	0,1	-
4469	484716.66	2179758.48	Картометрический	0,1	-
4470	484725.60	2179755.54	Картометрический	0,1	-
4471	484734.36	2179754.15	Картометрический	0,1	-
4472	484747.92	2179752.00	Картометрический	0,1	-
4473	484753.01	2179751.19	Картометрический	0,1	-
4474	484803.66	2179747.41	Картометрический	0,1	-
4475	484822.53	2179746.94	Картометрический	0,1	-
4476	484844.92	2179750.11	Картометрический	0,1	-
4477	484858.03	2179742.44	Картометрический	0,1	-
4478	484896.58	2179718.75	Картометрический	0,1	-
4479	484952.37	2179684.37	Картометрический	0,1	-
4480	484968.07	2179671.41	Картометрический	0,1	-
4481	485005.27	2179696.27	Картометрический	0,1	-
4482	485049.46	2179724.17	Картометрический	0,1	-
4483	485097.00	2179728.91	Картометрический	0,1	-
4484	485172.99	2179712.83	Картометрический	0,1	-
4485	485202.30	2179694.82	Картометрический	0,1	-
4486	485226.26	2179634.98	Картометрический	0,1	-
4487	485236.31	2179621.32	Картометрический	0,1	-
4488	485233.66	2179619.38	Картометрический	0,1	-
4489	485212.91	2179618.46	Картометрический	0,1	-
4490	485213.10	2179612.24	Картометрический	0,1	-
4491	485213.46	2179606.90	Картометрический	0,1	-
4492	485221.23	2179608.02	Картометрический	0,1	-

Раздел 2

Сведения о местоположении границ объекта

Обозначение характерных точек границ	Координаты, м		Метод определения координат характерной точки	Средняя квадратическая погрешность положения характерной точки (Mf), м	Описание обозначения точки на местности (при наличии)
	X	Y			
1	2	3	4	5	6
4493	485233.88	2179612.38	Картометрический	0,1	-
4494	485240.30	2179615.90	Картометрический	0,1	-
4495	485248.16	2179605.22	Картометрический	0,1	-
4496	485291.36	2179596.50	Картометрический	0,1	-
4497	485291.78	2179596.42	Картометрический	0,1	-
4498	485329.82	2179625.59	Картометрический	0,1	-
4499	485339.03	2179666.86	Картометрический	0,1	-
4500	485346.77	2179692.89	Картометрический	0,1	-
4501	485350.16	2179704.29	Картометрический	0,1	-
4502	485356.33	2179709.78	Картометрический	0,1	-
4503	485366.24	2179712.75	Картометрический	0,1	-
4504	485507.29	2179665.50	Картометрический	0,1	-
4505	485509.81	2179667.08	Картометрический	0,1	-
4506	485544.66	2179688.97	Картометрический	0,1	-
4507	485563.49	2179748.29	Картометрический	0,1	-
4508	485593.06	2179789.11	Картометрический	0,1	-
4509	485630.95	2179841.42	Картометрический	0,1	-
4510	485634.77	2179846.69	Картометрический	0,1	-
4511	485645.27	2179861.19	Картометрический	0,1	-
4512	485725.30	2179971.67	Картометрический	0,1	-
4513	485760.18	2179939.94	Картометрический	0,1	-
4514	485772.29	2179930.20	Картометрический	0,1	-
4515	485777.23	2179926.24	Картометрический	0,1	-
4516	485793.78	2179923.72	Картометрический	0,1	-
4517	485851.31	2179919.69	Картометрический	0,1	-
4518	485867.11	2179922.01	Картометрический	0,1	-
4519	485884.97	2179926.80	Картометрический	0,1	-
4520	485887.70	2179927.02	Картометрический	0,1	-
4521	485891.13	2179926.04	Картометрический	0,1	-
4522	485892.02	2179925.79	Картометрический	0,1	-

Раздел 2

Сведения о местоположении границ объекта

Обозначение характерных точек границ	Координаты, м		Метод определения координат характерной точки	Средняя квадратическая погрешность положения характерной точки (Mf), м	Описание обозначения точки на местности (при наличии)
	X	Y			
1	2	3	4	5	6
4523	486006.66	2179981.62	Картометрический	0,1	-
4524	486026.24	2179985.03	Картометрический	0,1	-
4525	486054.95	2179974.62	Картометрический	0,1	-
4526	486057.68	2179973.39	Картометрический	0,1	-
4527	486061.55	2179975.83	Картометрический	0,1	-
4528	486067.94	2179984.26	Картометрический	0,1	-
4529	486069.77	2179987.29	Картометрический	0,1	-
4530	486066.23	2179988.47	Картометрический	0,1	-
4531	486042.65	2180005.43	Картометрический	0,1	-
4532	486036.13	2180005.96	Картометрический	0,1	-
4533	486033.52	2180006.48	Картометрический	0,1	-
4534	486033.34	2180006.52	Картометрический	0,1	-
4535	486007.72	2180005.04	Картометрический	0,1	-
4536	485997.32	2180001.56	Картометрический	0,1	-
4537	485952.21	2179975.82	Картометрический	0,1	-
4538	485886.02	2179940.07	Картометрический	0,1	-
4539	485859.16	2179934.39	Картометрический	0,1	-
4540	485824.46	2179933.58	Картометрический	0,1	-
4541	485782.38	2179939.81	Картометрический	0,1	-
4542	485778.69	2179941.73	Картометрический	0,1	-
4543	485757.15	2179962.93	Картометрический	0,1	-
4544	485744.87	2179976.35	Картометрический	0,1	-
4545	485736.14	2179984.93	Картометрический	0,1	-
4546	485741.98	2179992.72	Картометрический	0,1	-
4547	485777.32	2180039.97	Картометрический	0,1	-
4548	485779.46	2180042.89	Картометрический	0,1	-
4549	485784.49	2180049.74	Картометрический	0,1	-
4550	485785.73	2180051.37	Картометрический	0,1	-
4551	485805.96	2180077.58	Картометрический	0,1	-
4552	485810.99	2180084.45	Картометрический	0,1	-

Раздел 2

Сведения о местоположении границ объекта

Обозначение характерных точек границ	Координаты, м		Метод определения координат характерной точки	Средняя квадратическая погрешность положения характерной точки (Mf), м	Описание обозначения точки на местности (при наличии)
	X	Y			
1	2	3	4	5	6
4553	485827.90	2180105.42	Картометрический	0,1	-
4554	485856.25	2180141.40	Картометрический	0,1	-
4555	485868.88	2180148.30	Картометрический	0,1	-
4556	485886.60	2180170.62	Картометрический	0,1	-
4557	485905.73	2180194.73	Картометрический	0,1	-
4558	485925.28	2180219.78	Картометрический	0,1	-
4559	485944.72	2180244.69	Картометрический	0,1	-
4560	485952.31	2180254.43	Картометрический	0,1	-
4561	485978.32	2180289.02	Картометрический	0,1	-
4562	486042.67	2180368.79	Картометрический	0,1	-
4563	486044.48	2180373.04	Картометрический	0,1	-
4564	486109.88	2180467.39	Картометрический	0,1	-
4565	486291.90	2180396.01	Картометрический	0,1	-
4566	486312.55	2180379.28	Картометрический	0,1	-
4567	486319.82	2180351.50	Картометрический	0,1	-
4568	486329.01	2180318.45	Картометрический	0,1	-
4569	486318.90	2180292.63	Картометрический	0,1	-
4570	486315.04	2180261.20	Картометрический	0,1	-
4571	486312.44	2180238.25	Картометрический	0,1	-
4572	486309.85	2180214.37	Картометрический	0,1	-
4573	486295.88	2180205.99	Картометрический	0,1	-
4574	486284.01	2180198.56	Картометрический	0,1	-
4575	486285.80	2180195.24	Картометрический	0,1	-
4576	486303.41	2180206.93	Картометрический	0,1	-
4577	486306.10	2180208.74	Картометрический	0,1	-
4578	486312.22	2180205.42	Картометрический	0,1	-
4579	486320.11	2180198.78	Картометрический	0,1	-
4580	486324.43	2180194.83	Картометрический	0,1	-
4581	486343.28	2180187.87	Картометрический	0,1	-
4582	486354.19	2180184.54	Картометрический	0,1	-

Раздел 2

Сведения о местоположении границ объекта

Обозначение характерных точек границ	Координаты, м		Метод определения координат характерной точки	Средняя квадратическая погрешность положения характерной точки (Mf), м	Описание обозначения точки на местности (при наличии)
	X	Y			
1	2	3	4	5	6
4583	486362.55	2180180.94	Картометрический	0,1	-
4584	486505.19	2180092.85	Картометрический	0,1	-
4585	486512.50	2180087.72	Картометрический	0,1	-
4586	486520.75	2180081.45	Картометрический	0,1	-
4587	486536.70	2180072.19	Картометрический	0,1	-
4588	486552.11	2180058.27	Картометрический	0,1	-
4589	486560.82	2180052.50	Картометрический	0,1	-
4590	486581.69	2180040.28	Картометрический	0,1	-
4591	486592.50	2180033.67	Картометрический	0,1	-
4592	486596.15	2180030.81	Картометрический	0,1	-
4593	486600.53	2180024.94	Картометрический	0,1	-
4594	486617.72	2180014.18	Картометрический	0,1	-
4595	486625.21	2180017.27	Картометрический	0,1	-
4596	486623.47	2180030.94	Картометрический	0,1	-
4597	486613.52	2180034.43	Картометрический	0,1	-
4598	486594.04	2180047.09	Картометрический	0,1	-
4599	486565.92	2180064.65	Картометрический	0,1	-
4600	486538.19	2180082.70	Картометрический	0,1	-
4601	486512.41	2180098.75	Картометрический	0,1	-
4602	486504.72	2180103.54	Картометрический	0,1	-
4603	486369.27	2180189.09	Картометрический	0,1	-
4604	486353.90	2180194.07	Картометрический	0,1	-
4605	486341.63	2180197.80	Картометрический	0,1	-
4606	486331.20	2180202.08	Картометрический	0,1	-
4607	486327.04	2180204.60	Картометрический	0,1	-
4608	486321.80	2180209.57	Картометрический	0,1	-
4609	486318.74	2180214.03	Картометрический	0,1	-
4610	486317.83	2180216.00	Картометрический	0,1	-
4611	486319.22	2180229.22	Картометрический	0,1	-
4612	486319.89	2180232.31	Картометрический	0,1	-

Раздел 2

Сведения о местоположении границ объекта

Обозначение характерных точек границ	Координаты, м		Метод определения координат характерной точки	Средняя квадратическая погрешность положения характерной точки (Mf), м	Описание обозначения точки на местности (при наличии)
	X	Y			
1	2	3	4	5	6
4613	486323.09	2180260.32	Картометрический	0,1	-
4614	486323.29	2180262.11	Картометрический	0,1	-
4615	486324.40	2180272.16	Картометрический	0,1	-
4616	486326.30	2180295.20	Картометрический	0,1	-
4617	486333.57	2180323.86	Картометрический	0,1	-
4618	486331.74	2180353.30	Картометрический	0,1	-
4619	486327.37	2180377.53	Картометрический	0,1	-
4620	486330.55	2180376.86	Картометрический	0,1	-
4621	486297.04	2180404.76	Картометрический	0,1	-
4622	486126.04	2180471.97	Картометрический	0,1	-
4623	486104.50	2180480.10	Картометрический	0,1	-
4624	485941.95	2180253.14	Картометрический	0,1	-
4625	485789.11	2180348.42	Картометрический	0,1	-
4626	485814.41	2180395.34	Картометрический	0,1	-
4627	485812.43	2180394.53	Картометрический	0,1	-
4628	485786.92	2180347.20	Картометрический	0,1	-
4629	485781.86	2180337.22	Картометрический	0,1	-
4630	485884.59	2180275.25	Картометрический	0,1	-
4631	485897.11	2180267.84	Картометрический	0,1	-
4632	485911.06	2180259.33	Картометрический	0,1	-
4633	485784.55	2180085.56	Картометрический	0,1	-
4634	485780.09	2180079.50	Картометрический	0,1	-
4635	485777.86	2180076.45	Картометрический	0,1	-
4636	485757.02	2180048.30	Картометрический	0,1	-
4637	485749.26	2180037.61	Картометрический	0,1	-
4638	485744.07	2180030.45	Картометрический	0,1	-
4639	485736.71	2180020.92	Картометрический	0,1	-
4640	485700.27	2179970.53	Картометрический	0,1	-
4641	485692.30	2179960.00	Картометрический	0,1	-
4642	485687.12	2179952.96	Картометрический	0,1	-

Раздел 2

Сведения о местоположении границ объекта

Обозначение характерных точек границ	Координаты, м		Метод определения координат характерной точки	Средняя квадратическая погрешность положения характерной точки (Mf), м	Описание обозначения точки на местности (при наличии)
	X	Y			
1	2	3	4	5	6
4643	485667.51	2179926.28	Картометрический	0,1	-
4644	485590.52	2179821.52	Картометрический	0,1	-
4645	485548.93	2179764.94	Картометрический	0,1	-
4646	485546.99	2179762.27	Картометрический	0,1	-
4647	485543.99	2179753.46	Картометрический	0,1	-
4648	485536.28	2179730.16	Картометрический	0,1	-
4649	485525.29	2179697.18	Картометрический	0,1	-
4650	485502.46	2179680.97	Картометрический	0,1	-
4651	485469.10	2179691.59	Картометрический	0,1	-
4652	485361.49	2179725.84	Картометрический	0,1	-
4653	485344.46	2179712.18	Картометрический	0,1	-
4654	485339.27	2179702.00	Картометрический	0,1	-
4655	485337.44	2179698.42	Картометрический	0,1	-
4656	485332.86	2179680.04	Картометрический	0,1	-
4657	485331.51	2179674.62	Картометрический	0,1	-
4658	485328.83	2179663.86	Картометрический	0,1	-
4659	485327.49	2179658.46	Картометрический	0,1	-
4660	485320.40	2179634.89	Картометрический	0,1	-
4661	485312.38	2179625.62	Картометрический	0,1	-
4662	485293.54	2179618.78	Картометрический	0,1	-
4663	485271.39	2179617.00	Картометрический	0,1	-
4664	485258.86	2179620.64	Картометрический	0,1	-
4665	485247.09	2179643.37	Картометрический	0,1	-
4666	485230.40	2179698.90	Картометрический	0,1	-
4667	485247.59	2179700.87	Картометрический	0,1	-
4668	485257.94	2179702.06	Картометрический	0,1	-
4669	485241.62	2179767.28	Картометрический	0,1	-
4670	485241.35	2179785.95	Картометрический	0,1	-
4671	485253.11	2179816.42	Картометрический	0,1	-
4672	485271.57	2179834.79	Картометрический	0,1	-

Раздел 2

Сведения о местоположении границ объекта

Обозначение характерных точек границ	Координаты, м		Метод определения координат характерной точки	Средняя квадратическая погрешность положения характерной точки (Mf), м	Описание обозначения точки на местности (при наличии)
	X	Y			
1	2	3	4	5	6
4673	485286.08	2179840.83	Картометрический	0,1	-
4674	485302.95	2179837.24	Картометрический	0,1	-
4675	485328.42	2179815.19	Картометрический	0,1	-
4676	485340.14	2179811.85	Картометрический	0,1	-
4677	485350.56	2179817.25	Картометрический	0,1	-
4678	485419.78	2179871.90	Картометрический	0,1	-
4679	485437.48	2179888.66	Картометрический	0,1	-
4680	485448.41	2179915.47	Картометрический	0,1	-
4681	485446.33	2179925.96	Картометрический	0,1	-
4682	485443.87	2179938.26	Картометрический	0,1	-
4683	485420.60	2179967.54	Картометрический	0,1	-
4684	485410.71	2179969.10	Картометрический	0,1	-
4685	485410.34	2179968.32	Картометрический	0,1	-
4686	485377.51	2179972.79	Картометрический	0,1	-
4687	485368.23	2179975.04	Картометрический	0,1	-
4688	485373.90	2179967.72	Картометрический	0,1	-
4689	485375.26	2179964.33	Картометрический	0,1	-
4690	485372.36	2179962.75	Картометрический	0,1	-
4691	485362.34	2179961.47	Картометрический	0,1	-
4692	485326.34	2179964.77	Картометрический	0,1	-
4693	485308.39	2179965.19	Картометрический	0,1	-
4694	485296.79	2179967.80	Картометрический	0,1	-
4695	485256.10	2179991.72	Картометрический	0,1	-
4696	485254.95	2179992.54	Картометрический	0,1	-
4697	485245.45	2179999.32	Картометрический	0,1	-
4698	485254.11	2179991.96	Картометрический	0,1	-
4699	485265.75	2179984.90	Картометрический	0,1	-
4700	485278.36	2179977.25	Картометрический	0,1	-
4701	485299.41	2179964.48	Картометрический	0,1	-
4702	485329.16	2179956.60	Картометрический	0,1	-

Раздел 2

Сведения о местоположении границ объекта

Обозначение характерных точек границ	Координаты, м		Метод определения координат характерной точки	Средняя квадратическая погрешность положения характерной точки (Mf), м	Описание обозначения точки на местности (при наличии)
	X	Y			
1	2	3	4	5	6
4703	485342.07	2179953.18	Картометрический	0,1	-
4704	485384.94	2179963.79	Картометрический	0,1	-
4705	485426.19	2179938.58	Картометрический	0,1	-
4706	485429.20	2179895.41	Картометрический	0,1	-
4707	485400.89	2179861.00	Картометрический	0,1	-
4708	485337.38	2179825.69	Картометрический	0,1	-
4709	485300.97	2179854.58	Картометрический	0,1	-
4710	485251.29	2179831.07	Картометрический	0,1	-
4711	485234.03	2179801.34	Картометрический	0,1	-
4712	485228.93	2179792.55	Картометрический	0,1	-
4713	485240.01	2179744.70	Картометрический	0,1	-
4714	485211.82	2179733.66	Картометрический	0,1	-
4715	485207.70	2179732.04	Картометрический	0,1	-
4716	485140.79	2179738.49	Картометрический	0,1	-
4717	485091.10	2179744.08	Картометрический	0,1	-
4718	485065.12	2179759.74	Картометрический	0,1	-
4719	485050.29	2179768.67	Картометрический	0,1	-
4720	485034.57	2179775.17	Картометрический	0,1	-
4721	485029.33	2179769.73	Картометрический	0,1	-
4722	485025.29	2179766.78	Картометрический	0,1	-
4723	485021.20	2179763.94	Картометрический	0,1	-
4724	485016.00	2179760.55	Картометрический	0,1	-
4725	485029.77	2179759.26	Картометрический	0,1	-
4726	485047.79	2179757.28	Картометрический	0,1	-
4727	485047.90	2179743.84	Картометрический	0,1	-
4728	485031.82	2179737.23	Картометрический	0,1	-
4729	484988.73	2179713.79	Картометрический	0,1	-
4730	484974.24	2179707.38	Картометрический	0,1	-
4731	484968.71	2179706.51	Картометрический	0,1	-
4732	484961.41	2179706.46	Картометрический	0,1	-

Раздел 2

Сведения о местоположении границ объекта

Обозначение характерных точек границ	Координаты, м		Метод определения координат характерной точки	Средняя квадратическая погрешность положения характерной точки (Mf), м	Описание обозначения точки на местности (при наличии)
	X	Y			
1	2	3	4	5	6
4733	484957.02	2179707.62	Картометрический	0,1	-
4734	484948.65	2179712.04	Картометрический	0,1	-
4735	484934.87	2179717.81	Картометрический	0,1	-
4736	484925.84	2179722.07	Картометрический	0,1	-
4737	484915.53	2179729.06	Картометрический	0,1	-
4738	484913.21	2179730.09	Картометрический	0,1	-
4739	484911.19	2179731.53	Картометрический	0,1	-
4740	484889.63	2179743.93	Картометрический	0,1	-
4741	484885.76	2179747.06	Картометрический	0,1	-
4742	484873.24	2179755.12	Картометрический	0,1	-
4743	484866.63	2179758.52	Картометрический	0,1	-
4744	484862.85	2179761.87	Картометрический	0,1	-
4745	484861.15	2179769.19	Картометрический	0,1	-
4746	484869.87	2179781.44	Картометрический	0,1	-
4747	484872.33	2179788.41	Картометрический	0,1	-
4748	484864.70	2179791.30	Картометрический	0,1	-
4749	484861.89	2179784.43	Картометрический	0,1	-
4750	484855.23	2179773.73	Картометрический	0,1	-
4751	484847.77	2179773.78	Картометрический	0,1	-
4752	484831.91	2179766.54	Картометрический	0,1	-
4753	484774.90	2179773.41	Картометрический	0,1	-
4754	484749.22	2179776.86	Картометрический	0,1	-
4755	484748.67	2179774.77	Картометрический	0,1	-
4756	484748.54	2179767.38	Картометрический	0,1	-
4757	484715.28	2179773.32	Картометрический	0,1	-
4758	484694.69	2179783.49	Картометрический	0,1	-
4759	484485.93	2179926.80	Картометрический	0,1	-
4760	484422.46	2179972.18	Картометрический	0,1	-
4761	484399.67	2179995.05	Картометрический	0,1	-
4762	484347.24	2180131.47	Картометрический	0,1	-

Раздел 2

Сведения о местоположении границ объекта

Обозначение характерных точек границ	Координаты, м		Метод определения координат характерной точки	Средняя квадратическая погрешность положения характерной точки (Mf), м	Описание обозначения точки на местности (при наличии)
	X	Y			
1	2	3	4	5	6
4763	484314.67	2180223.30	Картометрический	0,1	-
4764	484271.72	2180358.32	Картометрический	0,1	-
4765	484278.53	2180368.94	Картометрический	0,1	-
4766	484287.39	2180375.22	Картометрический	0,1	-
4767	484351.33	2180419.12	Картометрический	0,1	-
4768	484357.68	2180420.07	Картометрический	0,1	-
4769	484365.52	2180420.18	Картометрический	0,1	-
4770	484393.80	2180418.97	Картометрический	0,1	-
4771	484486.53	2180410.47	Картометрический	0,1	-
4772	484485.65	2180423.71	Картометрический	0,1	-
4773	484494.04	2180427.95	Картометрический	0,1	-
4774	484505.50	2180435.25	Картометрический	0,1	-
4775	484513.42	2180442.72	Картометрический	0,1	-
4776	484521.09	2180451.58	Картометрический	0,1	-
4777	484527.70	2180469.89	Картометрический	0,1	-
4778	484534.71	2180472.09	Картометрический	0,1	-
4779	484536.03	2180493.61	Картометрический	0,1	-
4780	484535.57	2180532.83	Картометрический	0,1	-
4781	484531.62	2180553.10	Картометрический	0,1	-
4782	484523.82	2180575.50	Картометрический	0,1	-
4783	484496.26	2180627.03	Картометрический	0,1	-
4784	484471.09	2180671.95	Картометрический	0,1	-
4785	484467.90	2180677.53	Картометрический	0,1	-
4786	484487.91	2180678.22	Картометрический	0,1	-
4787	484513.93	2180674.03	Картометрический	0,1	-
4788	484536.20	2180666.99	Картометрический	0,1	-
4789	484567.55	2180654.01	Картометрический	0,1	-
4790	484624.46	2180631.93	Картометрический	0,1	-
4791	484620.19	2180607.92	Картометрический	0,1	-
4792	484623.33	2180584.55	Картометрический	0,1	-

Раздел 2

Сведения о местоположении границ объекта

Обозначение характерных точек границ	Координаты, м		Метод определения координат характерной точки	Средняя квадратическая погрешность положения характерной точки (Mf), м	Описание обозначения точки на местности (при наличии)
	X	Y			
1	2	3	4	5	6
4793	484631.69	2180564.81	Картометрический	0,1	-
4794	484630.00	2180552.37	Картометрический	0,1	-
4795	484621.26	2180529.71	Картометрический	0,1	-
4796	484633.17	2180530.34	Картометрический	0,1	-
4797	484636.66	2180538.74	Картометрический	0,1	-
4798	484638.74	2180549.24	Картометрический	0,1	-
4799	484639.57	2180559.72	Картометрический	0,1	-
4800	484637.33	2180570.16	Картометрический	0,1	-
4801	484631.03	2180581.37	Картометрический	0,1	-
4802	484627.27	2180591.08	Картометрический	0,1	-
4803	484626.53	2180600.84	Картометрический	0,1	-
4804	484628.16	2180613.95	Картометрический	0,1	-
4805	484630.64	2180622.92	Картометрический	0,1	-
4806	484636.14	2180642.78	Картометрический	0,1	-
4807	484641.36	2180668.26	Картометрический	0,1	-
4808	484643.38	2180684.53	Картометрический	0,1	-
4809	484643.44	2180699.60	Картометрический	0,1	-
4810	484641.98	2180713.96	Картометрический	0,1	-
4811	484638.91	2180723.40	Картометрический	0,1	-
4812	484629.72	2180736.93	Картометрический	0,1	-
4813	484611.07	2180762.07	Картометрический	0,1	-
4814	484602.67	2180771.73	Картометрический	0,1	-
4815	484579.71	2180787.54	Картометрический	0,1	-
4816	484543.79	2180812.69	Картометрический	0,1	-
4817	484514.60	2180829.54	Картометрический	0,1	-
4818	484495.26	2180839.95	Картометрический	0,1	-
4819	484478.67	2180852.52	Картометрический	0,1	-
4820	484436.11	2180883.17	Картометрический	0,1	-
4821	484413.98	2180908.34	Картометрический	0,1	-
4822	484402.77	2180917.63	Картометрический	0,1	-

Раздел 2

Сведения о местоположении границ объекта

Обозначение характерных точек границ	Координаты, м		Метод определения координат характерной точки	Средняя квадратическая погрешность положения характерной точки (Mf), м	Описание обозначения точки на местности (при наличии)
	X	Y			
1	2	3	4	5	6
4823	484387.49	2180923.16	Картометрический	0,1	-
4824	484374.35	2180922.98	Картометрический	0,1	-
4825	484360.43	2180920.32	Картометрический	0,1	-
4826	484347.34	2180916.02	Картометрический	0,1	-
4827	484338.16	2180909.35	Картометрический	0,1	-
4828	484323.38	2180895.17	Картометрический	0,1	-
4829	484305.38	2180874.84	Картометрический	0,1	-
4830	484287.22	2180847.98	Картометрический	0,1	-
4831	484264.92	2180808.21	Картометрический	0,1	-
4832	484252.12	2180779.08	Картометрический	0,1	-
4833	484247.89	2180755.39	Картометрический	0,1	-
4834	484241.85	2180734.02	Картометрический	0,1	-
4835	484253.89	2180731.47	Картометрический	0,1	-
4836	484263.61	2180729.51	Картометрический	0,1	-
4837	484296.28	2180722.94	Картометрический	0,1	-
4838	484327.37	2180716.68	Картометрический	0,1	-
4839	484357.40	2180710.63	Картометрический	0,1	-
4270	484364.20	2180709.26	Картометрический	0,1	-
4841	484360.54	2180901.59	Картометрический	0,1	-
4842	484379.90	2180899.61	Картометрический	0,1	-
4843	484401.57	2180893.91	Картометрический	0,1	-
4844	484425.84	2180878.17	Картометрический	0,1	-
4845	484453.26	2180859.68	Картометрический	0,1	-
4846	484499.20	2180823.41	Картометрический	0,1	-
4847	484546.84	2180796.30	Картометрический	0,1	-
4848	484579.70	2180776.86	Картометрический	0,1	-
4849	484593.65	2180765.52	Картометрический	0,1	-
4850	484603.91	2180756.60	Картометрический	0,1	-
4851	484617.33	2180741.19	Картометрический	0,1	-
4852	484626.79	2180728.36	Картометрический	0,1	-

Раздел 2

Сведения о местоположении границ объекта

Обозначение характерных точек границ	Координаты, м		Метод определения координат характерной точки	Средняя квадратическая погрешность положения характерной точки (Mf), м	Описание обозначения точки на местности (при наличии)
	X	Y			
1	2	3	4	5	6
4853	484634.44	2180714.97	Картометрический	0,1	-
4854	484637.10	2180703.23	Картометрический	0,1	-
4855	484631.87	2180667.56	Картометрический	0,1	-
4856	484627.35	2180646.17	Картометрический	0,1	-
4857	484541.58	2180680.33	Картометрический	0,1	-
4858	484517.15	2180688.47	Картометрический	0,1	-
4859	484489.30	2180692.16	Картометрический	0,1	-
4860	484458.93	2180693.18	Картометрический	0,1	-
4861	484456.83	2180696.86	Картометрический	0,1	-
4862	484444.84	2180715.78	Картометрический	0,1	-
4863	484436.45	2180725.32	Картометрический	0,1	-
4864	484432.14	2180729.32	Картометрический	0,1	-
4865	484413.43	2180739.28	Картометрический	0,1	-
4866	484393.97	2180744.56	Картометрический	0,1	-
4867	484353.31	2180752.63	Картометрический	0,1	-
4868	484262.86	2180771.79	Картометрический	0,1	-
4869	484267.17	2180790.47	Картометрический	0,1	-
4870	484323.66	2180877.19	Картометрический	0,1	-
4871	484339.86	2180899.19	Картометрический	0,1	-
4872	484347.04	2180900.70	Картометрический	0,1	-
4841	484360.54	2180901.59	Картометрический	0,1	-
4874	483718.88	2179973.18	Картометрический	0,1	-
4875	483566.72	2180033.12	Картометрический	0,1	-
4876	483573.50	2180266.66	Картометрический	0,1	-
4877	483624.48	2180265.24	Картометрический	0,1	-
4878	483692.03	2180192.46	Картометрический	0,1	-
4879	483717.15	2180155.73	Картометрический	0,1	-
4880	483742.49	2180116.84	Картометрический	0,1	-
4881	483766.14	2180078.51	Картометрический	0,1	-
4882	483781.27	2180059.21	Картометрический	0,1	-

Раздел 2

Сведения о местоположении границ объекта

Обозначение характерных точек границ	Координаты, м		Метод определения координат характерной точки	Средняя квадратическая погрешность положения характерной точки (Mf), м	Описание обозначения точки на местности (при наличии)
	X	Y			
1	2	3	4	5	6
4883	483857.15	2179970.77	Картометрический	0,1	-
4874	483718.88	2179973.18	Картометрический	0,1	-
4885	483556.59	2180037.47	Картометрический	0,1	-
4886	483512.67	2180053.16	Картометрический	0,1	-
4887	483557.23	2180103.26	Картометрический	0,1	-
4885	483556.59	2180037.47	Картометрический	0,1	-
4889	484091.14	2179542.23	Картометрический	0,1	-
4890	484065.45	2179535.74	Картометрический	0,1	-
4891	484060.62	2179554.06	Картометрический	0,1	-
4892	484064.83	2179587.23	Картометрический	0,1	-
4893	484058.10	2179612.68	Картометрический	0,1	-
4894	484071.67	2179616.11	Картометрический	0,1	-
4889	484091.14	2179542.23	Картометрический	0,1	-
Участок 66					
4896	491742.89	2185372.62	Картометрический	0,1	-
4897	491741.45	2185367.52	Картометрический	0,1	-
4898	491746.68	2185365.42	Картометрический	0,1	-
4899	491740.60	2185360.27	Картометрический	0,1	-
4900	491744.52	2185356.98	Картометрический	0,1	-
4901	491746.30	2185355.48	Картометрический	0,1	-
4902	491736.24	2185347.04	Картометрический	0,1	-
4903	491729.82	2185341.38	Картометрический	0,1	-
4904	491728.62	2185342.73	Картометрический	0,1	-
4905	491721.82	2185338.10	Картометрический	0,1	-
4906	491728.46	2185331.48	Картометрический	0,1	-
4907	491732.89	2185335.40	Картометрический	0,1	-
4908	491735.10	2185333.29	Картометрический	0,1	-
4909	491736.12	2185334.31	Картометрический	0,1	-
4910	491734.15	2185336.52	Картометрический	0,1	-
4911	491740.69	2185342.31	Картометрический	0,1	-

Раздел 2

Сведения о местоположении границ объекта

Обозначение характерных точек границ	Координаты, м		Метод определения координат характерной точки	Средняя квадратическая погрешность положения характерной точки (Mf), м	Описание обозначения точки на местности (при наличии)
	X	Y			
1	2	3	4	5	6
4912	491751.45	2185351.14	Картометрический	0,1	-
4913	491755.66	2185346.88	Картометрический	0,1	-
4914	491760.84	2185351.19	Картометрический	0,1	-
4915	491767.00	2185355.60	Картометрический	0,1	-
4916	491778.58	2185364.88	Картометрический	0,1	-
4917	491913.87	2185399.81	Картометрический	0,1	-
4918	491939.91	2185402.75	Картометрический	0,1	-
4919	492023.66	2185408.06	Картометрический	0,1	-
4920	492110.92	2185408.45	Картометрический	0,1	-
4921	492161.18	2185410.35	Картометрический	0,1	-
4922	492189.52	2185411.21	Картометрический	0,1	-
4923	492195.84	2185411.46	Картометрический	0,1	-
4924	492195.92	2185410.30	Картометрический	0,1	-
4925	492205.91	2185410.92	Картометрический	0,1	-
4926	492205.86	2185411.79	Картометрический	0,1	-
4927	492210.67	2185411.96	Картометрический	0,1	-
4928	492226.39	2185412.77	Картометрический	0,1	-
4929	492223.97	2185387.68	Картометрический	0,1	-
4930	492220.38	2185374.12	Картометрический	0,1	-
4931	492214.77	2185339.28	Картометрический	0,1	-
4932	492214.39	2185333.32	Картометрический	0,1	-
4933	492186.63	2185245.62	Картометрический	0,1	-
4934	492184.01	2185239.02	Картометрический	0,1	-
4935	492118.82	2185135.81	Картометрический	0,1	-
4936	492094.54	2185102.29	Картометрический	0,1	-
4937	492092.62	2185099.66	Картометрический	0,1	-
4938	492088.37	2185093.94	Картометрический	0,1	-
4939	492067.58	2185068.74	Картометрический	0,1	-
4940	492059.44	2185059.28	Картометрический	0,1	-
4941	492054.96	2185054.37	Картометрический	0,1	-

Раздел 2

Сведения о местоположении границ объекта

Обозначение характерных точек границ	Координаты, м		Метод определения координат характерной точки	Средняя квадратическая погрешность положения характерной точки (Mf), м	Описание обозначения точки на местности (при наличии)
	X	Y			
1	2	3	4	5	6
4942	492030.15	2185026.29	Картометрический	0,1	-
4943	492015.74	2185019.90	Картометрический	0,1	-
4944	491998.30	2185001.62	Картометрический	0,1	-
4945	491994.59	2184995.22	Картометрический	0,1	-
4946	491993.56	2184992.61	Картометрический	0,1	-
4947	491961.07	2184961.09	Картометрический	0,1	-
4948	491943.60	2184943.63	Картометрический	0,1	-
4949	491930.82	2184929.98	Картометрический	0,1	-
4950	491935.56	2184926.96	Картометрический	0,1	-
4951	491929.85	2184921.79	Картометрический	0,1	-
4952	491928.24	2184920.33	Картометрический	0,1	-
4953	491919.28	2184912.23	Картометрический	0,1	-
4954	491911.65	2184917.33	Картометрический	0,1	-
4955	491894.12	2184902.45	Картометрический	0,1	-
4956	491876.58	2184887.57	Картометрический	0,1	-
4957	491859.04	2184872.69	Картометрический	0,1	-
4958	491841.51	2184857.81	Картометрический	0,1	-
4959	491836.93	2184853.92	Картометрический	0,1	-
4960	491821.42	2184842.59	Картометрический	0,1	-
4961	491805.17	2184834.60	Картометрический	0,1	-
4962	491785.12	2184824.75	Картометрический	0,1	-
4963	491669.28	2184766.67	Картометрический	0,1	-
4964	491620.08	2184743.90	Картометрический	0,1	-
4965	491608.96	2184738.58	Картометрический	0,1	-
4966	491590.19	2184730.05	Картометрический	0,1	-
4967	491576.86	2184723.31	Картометрический	0,1	-
4968	491553.92	2184713.18	Картометрический	0,1	-
4969	491530.98	2184703.05	Картометрический	0,1	-
4970	491485.36	2184685.02	Картометрический	0,1	-
4971	491444.82	2184668.65	Картометрический	0,1	-

Раздел 2

Сведения о местоположении границ объекта

Обозначение характерных точек границ	Координаты, м		Метод определения координат характерной точки	Средняя квадратическая погрешность положения характерной точки (Mf), м	Описание обозначения точки на местности (при наличии)
	X	Y			
1	2	3	4	5	6
4972	491423.42	2184659.76	Картометрический	0,1	-
4973	491399.39	2184652.62	Картометрический	0,1	-
4974	491393.24	2184666.55	Картометрический	0,1	-
4975	491395.39	2184671.04	Картометрический	0,1	-
4976	491417.80	2184697.89	Картометрический	0,1	-
4977	491431.19	2184714.17	Картометрический	0,1	-
4978	491440.53	2184724.04	Картометрический	0,1	-
4979	491446.97	2184732.40	Картометрический	0,1	-
4980	491450.45	2184736.38	Картометрический	0,1	-
4981	491475.34	2184764.90	Картометрический	0,1	-
4982	491514.61	2184818.38	Картометрический	0,1	-
4983	491528.61	2184844.80	Картометрический	0,1	-
4984	491520.94	2184844.94	Картометрический	0,1	-
4985	491503.06	2184815.00	Картометрический	0,1	-
4986	491492.98	2184802.05	Картометрический	0,1	-
4987	491487.91	2184795.57	Картометрический	0,1	-
4988	491470.78	2184773.23	Картометрический	0,1	-
4989	491438.38	2184731.08	Картометрический	0,1	-
4990	491435.86	2184727.80	Картометрический	0,1	-
4991	491390.26	2184674.32	Картометрический	0,1	-
4992	491386.30	2184665.43	Картометрический	0,1	-
4993	491385.83	2184663.39	Картометрический	0,1	-
4994	491389.39	2184652.62	Картометрический	0,1	-
4995	491365.66	2184643.21	Картометрический	0,1	-
4996	491355.04	2184633.20	Картометрический	0,1	-
4997	491342.60	2184615.61	Картометрический	0,1	-
4998	491331.59	2184600.36	Картометрический	0,1	-
4999	491331.07	2184599.58	Картометрический	0,1	-
5000	491320.29	2184579.09	Картометрический	0,1	-
5001	491309.68	2184558.09	Картометрический	0,1	-

Раздел 2

Сведения о местоположении границ объекта

Обозначение характерных точек границ	Координаты, м		Метод определения координат характерной точки	Средняя квадратическая погрешность положения характерной точки (Mf), м	Описание обозначения точки на местности (при наличии)
	X	Y			
1	2	3	4	5	6
5002	491303.43	2184543.75	Картометрический	0,1	-
5003	491298.29	2184531.53	Картометрический	0,1	-
5004	491283.68	2184503.50	Картометрический	0,1	-
5005	491267.89	2184477.10	Картометрический	0,1	-
5006	491265.80	2184473.20	Картометрический	0,1	-
5007	491265.23	2184472.09	Картометрический	0,1	-
5008	491258.83	2184460.18	Картометрический	0,1	-
5009	491251.12	2184445.00	Картометрический	0,1	-
5010	491250.39	2184440.97	Картометрический	0,1	-
5011	491241.79	2184424.38	Картометрический	0,1	-
5012	491241.87	2184421.22	Картометрический	0,1	-
5013	491239.86	2184417.56	Картометрический	0,1	-
5014	491237.16	2184416.15	Картометрический	0,1	-
5015	491227.59	2184397.35	Картометрический	0,1	-
5016	491224.18	2184392.23	Картометрический	0,1	-
5017	491220.87	2184385.06	Картометрический	0,1	-
5018	491189.38	2184317.10	Картометрический	0,1	-
5019	491176.97	2184331.65	Картометрический	0,1	-
5020	491162.98	2184304.23	Картометрический	0,1	-
5021	491147.69	2184284.21	Картометрический	0,1	-
5022	491129.44	2184266.10	Картометрический	0,1	-
5023	491139.65	2184253.53	Картометрический	0,1	-
5024	491152.00	2184237.86	Картометрический	0,1	-
5025	491098.20	2184195.71	Картометрический	0,1	-
5026	491084.94	2184185.33	Картометрический	0,1	-
5027	491104.60	2184048.75	Картометрический	0,1	-
5028	491133.59	2183919.55	Картометрический	0,1	-
5029	491133.88	2183917.57	Картометрический	0,1	-
5030	491177.15	2183692.33	Картометрический	0,1	-
5031	491189.07	2183670.35	Картометрический	0,1	-

Раздел 2

Сведения о местоположении границ объекта

Обозначение характерных точек границ	Координаты, м		Метод определения координат характерной точки	Средняя квадратическая погрешность положения характерной точки (Mf), м	Описание обозначения точки на местности (при наличии)
	X	Y			
1	2	3	4	5	6
5032	491201.31	2183647.76	Картометрический	0,1	-
5033	491215.22	2183575.89	Картометрический	0,1	-
5034	491226.77	2183513.62	Картометрический	0,1	-
5035	491233.48	2183452.93	Картометрический	0,1	-
5036	491233.48	2183379.86	Картометрический	0,1	-
5037	491228.82	2183354.98	Картометрический	0,1	-
5038	491226.86	2183354.18	Картометрический	0,1	-
5039	491226.40	2183322.99	Картометрический	0,1	-
5040	491226.12	2183321.92	Картометрический	0,1	-
5041	491238.63	2183319.27	Картометрический	0,1	-
5042	491258.66	2183311.64	Картометрический	0,1	-
5043	491282.65	2183285.55	Картометрический	0,1	-
5044	491310.67	2183275.62	Картометрический	0,1	-
5045	491339.49	2183273.11	Картометрический	0,1	-
5046	491338.71	2183265.42	Картометрический	0,1	-
5047	491338.62	2183258.13	Картометрический	0,1	-
5048	491339.11	2183250.86	Картометрический	0,1	-
5049	491340.22	2183243.64	Картометрический	0,1	-
5050	491341.91	2183236.56	Картометрический	0,1	-
5051	491344.19	2183229.63	Картометрический	0,1	-
5052	491347.80	2183221.34	Картометрический	0,1	-
5053	491351.81	2183214.29	Картометрический	0,1	-
5054	491356.54	2183207.46	Картометрический	0,1	-
5055	491363.19	2183199.45	Картометрический	0,1	-
5056	491371.54	2183190.89	Картометрический	0,1	-
5057	491414.93	2183150.07	Картометрический	0,1	-
5058	491420.93	2183144.70	Картометрический	0,1	-
5059	491425.64	2183140.80	Картометрический	0,1	-
5060	491430.77	2183136.94	Картометрический	0,1	-
5061	491436.34	2183133.19	Картометрический	0,1	-

Раздел 2

Сведения о местоположении границ объекта

Обозначение характерных точек границ	Координаты, м		Метод определения координат характерной точки	Средняя квадратическая погрешность положения характерной точки (Mf), м	Описание обозначения точки на местности (при наличии)
	X	Y			
1	2	3	4	5	6
5062	491443.69	2183129.03	Картометрический	0,1	-
5063	491451.08	2183125.75	Картометрический	0,1	-
5064	491458.88	2183123.16	Картометрический	0,1	-
5065	491464.70	2183121.74	Картометрический	0,1	-
5066	491471.55	2183120.59	Картометрический	0,1	-
5067	491478.77	2183119.98	Картометрический	0,1	-
5068	491484.48	2183119.92	Картометрический	0,1	-
5069	491492.96	2183120.50	Картометрический	0,1	-
5070	491502.29	2183122.11	Картометрический	0,1	-
5071	491511.38	2183124.72	Картометрический	0,1	-
5072	491519.56	2183128.03	Картометрический	0,1	-
5073	491524.39	2183130.42	Картометрический	0,1	-
5074	491532.46	2183135.35	Картометрический	0,1	-
5075	491539.97	2183141.12	Картометрический	0,1	-
5076	491546.81	2183147.67	Картометрический	0,1	-
5077	491552.91	2183154.91	Картометрический	0,1	-
5078	491558.20	2183162.75	Картометрический	0,1	-
5079	491559.48	2183165.19	Картометрический	0,1	-
5080	491562.97	2183170.03	Картометрический	0,1	-
5081	491627.63	2182971.22	Картометрический	0,1	-
5082	491694.09	2182766.92	Картометрический	0,1	-
5083	491698.67	2182749.64	Картометрический	0,1	-
5084	491700.21	2182743.85	Картометрический	0,1	-
5085	491742.33	2182584.91	Картометрический	0,1	-
5086	491753.92	2182446.17	Картометрический	0,1	-
5087	491743.08	2182323.34	Картометрический	0,1	-
5088	491734.18	2182290.84	Картометрический	0,1	-
5089	491727.76	2182267.43	Картометрический	0,1	-
5090	491719.88	2182238.66	Картометрический	0,1	-
5091	491716.37	2182225.87	Картометрический	0,1	-

Раздел 2

Сведения о местоположении границ объекта

Обозначение характерных точек границ	Координаты, м		Метод определения координат характерной точки	Средняя квадратическая погрешность положения характерной точки (Mf), м	Описание обозначения точки на местности (при наличии)
	X	Y			
1	2	3	4	5	6
5092	491709.98	2182202.62	Картометрический	0,1	-
5093	491709.23	2182200.33	Картометрический	0,1	-
5094	491689.91	2182195.29	Картометрический	0,1	-
5095	491666.25	2182188.48	Картометрический	0,1	-
5096	491643.73	2182180.07	Картометрический	0,1	-
5097	491626.00	2182170.97	Картометрический	0,1	-
5098	491610.07	2182160.18	Картометрический	0,1	-
5099	491592.17	2182145.34	Картометрический	0,1	-
5100	491576.43	2182130.49	Картометрический	0,1	-
5101	491561.84	2182116.75	Картометрический	0,1	-
5102	491550.79	2182106.31	Картометрический	0,1	-
5103	491494.87	2182053.56	Картометрический	0,1	-
5104	491452.32	2182015.44	Картометрический	0,1	-
5105	491422.50	2181985.30	Картометрический	0,1	-
5106	491380.32	2181945.51	Картометрический	0,1	-
5107	491341.38	2181908.77	Картометрический	0,1	-
5108	491328.96	2181896.61	Картометрический	0,1	-
5109	491319.28	2181885.35	Картометрический	0,1	-
5110	491311.78	2181874.04	Картометрический	0,1	-
5111	491309.90	2181870.39	Картометрический	0,1	-
5112	491308.89	2181869.29	Картометрический	0,1	-
5113	491281.24	2181865.95	Картометрический	0,1	-
5114	491284.77	2181836.16	Картометрический	0,1	-
5115	491300.89	2181838.07	Картометрический	0,1	-
5116	491301.19	2181822.27	Картометрический	0,1	-
5117	491304.36	2181806.80	Картометрический	0,1	-
5118	491310.30	2181792.17	Картометрический	0,1	-
5119	491316.47	2181782.04	Картометрический	0,1	-
5120	491323.96	2181772.86	Картометрический	0,1	-
5121	491334.58	2181762.91	Картометрический	0,1	-

Раздел 2

Сведения о местоположении границ объекта

Обозначение характерных точек границ	Координаты, м		Метод определения координат характерной точки	Средняя квадратическая погрешность положения характерной точки (Mf), м	Описание обозначения точки на местности (при наличии)
	X	Y			
1	2	3	4	5	6
5122	491345.81	2181756.06	Картометрический	0,1	-
5123	491360.34	2181749.85	Картометрический	0,1	-
5124	491333.84	2181722.74	Картометрический	0,1	-
5125	491309.65	2181695.87	Картометрический	0,1	-
5126	491286.18	2181667.38	Картометрический	0,1	-
5127	491274.18	2181651.41	Картометрический	0,1	-
5128	491261.03	2181633.91	Картометрический	0,1	-
5129	491243.22	2181607.91	Картометрический	0,1	-
5130	491230.94	2181588.45	Картометрический	0,1	-
5131	491226.41	2181581.26	Картометрический	0,1	-
5132	491203.03	2181540.18	Картометрический	0,1	-
5133	491181.99	2181497.85	Картометрический	0,1	-
5134	491163.34	2181454.42	Картометрический	0,1	-
5135	491146.46	2181408.06	Картометрический	0,1	-
5136	491137.69	2181379.95	Картометрический	0,1	-
5137	491129.38	2181349.55	Картометрический	0,1	-
5138	491127.71	2181342.39	Картометрический	0,1	-
5139	491122.21	2181318.86	Картометрический	0,1	-
5140	491125.90	2181319.12	Картометрический	0,1	-
5141	491125.31	2181304.04	Картометрический	0,1	-
5142	491119.08	2181303.62	Картометрический	0,1	-
5143	491114.76	2181279.67	Картометрический	0,1	-
5144	491111.13	2181255.58	Картометрический	0,1	-
5145	491107.99	2181229.66	Картометрический	0,1	-
5146	491105.39	2181199.84	Картометрический	0,1	-
5147	491103.86	2181170.69	Картометрический	0,1	-
5148	491103.33	2181140.03	Картометрический	0,1	-
5149	491103.89	2181109.83	Картометрический	0,1	-
5150	491104.98	2181087.69	Картометрический	0,1	-
5151	491092.29	2181088.95	Картометрический	0,1	-

Раздел 2

Сведения о местоположении границ объекта

Обозначение характерных точек границ	Координаты, м		Метод определения координат характерной точки	Средняя квадратическая погрешность положения характерной точки (Mf), м	Описание обозначения точки на местности (при наличии)
	X	Y			
1	2	3	4	5	6
5152	491082.77	2181091.13	Картометрический	0,1	-
5153	491076.10	2181095.47	Картометрический	0,1	-
5154	491070.42	2181102.54	Картометрический	0,1	-
5155	491067.24	2181111.61	Картометрический	0,1	-
5156	491065.94	2181121.53	Картометрический	0,1	-
5157	491066.71	2181134.59	Картометрический	0,1	-
5158	491070.12	2181151.53	Картометрический	0,1	-
5159	491081.86	2181200.18	Картометрический	0,1	-
5160	491094.46	2181248.56	Картометрический	0,1	-
5161	491109.64	2181303.00	Картометрический	0,1	-
5162	491088.80	2181301.61	Картометрический	0,1	-
5163	491072.29	2181255.39	Картометрический	0,1	-
5164	491055.65	2181208.20	Картометрический	0,1	-
5165	491037.25	2181158.85	Картометрический	0,1	-
5166	491029.46	2181139.84	Картометрический	0,1	-
5167	491025.82	2181128.65	Картометрический	0,1	-
5168	491023.41	2181115.92	Картометрический	0,1	-
5169	491023.32	2181102.49	Картометрический	0,1	-
5170	491025.70	2181089.88	Картометрический	0,1	-
5171	491030.39	2181077.79	Картометрический	0,1	-
5172	491037.26	2181066.68	Картометрический	0,1	-
5173	491046.09	2181056.96	Картометрический	0,1	-
5174	491056.60	2181048.98	Картометрический	0,1	-
5175	491068.36	2181042.93	Картометрический	0,1	-
5176	491080.00	2181038.95	Картометрический	0,1	-
5177	491090.94	2181037.53	Картометрический	0,1	-
5178	491100.83	2181037.43	Картометрический	0,1	-
5179	491109.56	2181037.96	Картометрический	0,1	-
5180	491111.24	2181024.95	Картометрический	0,1	-
5181	491113.22	2181011.46	Картометрический	0,1	-

Раздел 2

Сведения о местоположении границ объекта

Обозначение характерных точек границ	Координаты, м		Метод определения координат характерной точки	Средняя квадратическая погрешность положения характерной точки (Mf), м	Описание обозначения точки на местности (при наличии)
	X	Y			
1	2	3	4	5	6
5182	491116.11	2180993.87	Картометрический	0,1	-
5183	491119.26	2180976.91	Картометрический	0,1	-
5184	491122.37	2180961.80	Картометрический	0,1	-
5185	491124.58	2180951.87	Картометрический	0,1	-
5186	491128.35	2180934.03	Картометрический	0,1	-
5187	491134.35	2180913.51	Картометрический	0,1	-
5188	491137.97	2180910.53	Картометрический	0,1	-
5189	491147.80	2180903.67	Картометрический	0,1	-
5190	491159.13	2180896.59	Картометрический	0,1	-
5191	491169.21	2180891.05	Картометрический	0,1	-
5192	491180.39	2180888.02	Картометрический	0,1	-
5193	491197.92	2180886.00	Картометрический	0,1	-
5194	491212.26	2180884.84	Картометрический	0,1	-
5195	491228.83	2180885.98	Картометрический	0,1	-
5196	491249.07	2180894.33	Картометрический	0,1	-
5197	491249.79	2180895.75	Картометрический	0,1	-
5198	491242.17	2180918.74	Картометрический	0,1	-
5199	491237.00	2180936.06	Картометрический	0,1	-
5200	491231.45	2180956.58	Картометрический	0,1	-
5201	491226.19	2180978.59	Картометрический	0,1	-
5202	491221.23	2181002.70	Картометрический	0,1	-
5203	491217.26	2181025.77	Картометрический	0,1	-
5204	491214.27	2181046.90	Картометрический	0,1	-
5205	491373.63	2181061.07	Картометрический	0,1	-
5206	491389.51	2181072.30	Картометрический	0,1	-
5207	491432.39	2181078.24	Картометрический	0,1	-
5208	491453.56	2181080.10	Картометрический	0,1	-
5209	491465.26	2181083.84	Картометрический	0,1	-
5210	491519.90	2181086.51	Картометрический	0,1	-
5211	491533.39	2181088.33	Картометрический	0,1	-

Раздел 2

Сведения о местоположении границ объекта

Обозначение характерных точек границ	Координаты, м		Метод определения координат характерной точки	Средняя квадратическая погрешность положения характерной точки (Mf), м	Описание обозначения точки на местности (при наличии)
	X	Y			
1	2	3	4	5	6
5212	491543.73	2181090.52	Картометрический	0,1	-
5213	491552.15	2181093.13	Картометрический	0,1	-
5214	491563.58	2181098.49	Картометрический	0,1	-
5215	491574.53	2181106.33	Картометрический	0,1	-
5216	491583.80	2181115.74	Картометрический	0,1	-
5217	491590.02	2181124.29	Картометрический	0,1	-
5218	491590.45	2181131.96	Картометрический	0,1	-
5219	491594.94	2181132.48	Картометрический	0,1	-
5220	491598.51	2181140.15	Картометрический	0,1	-
5221	491600.81	2181146.05	Картометрический	0,1	-
5222	491600.05	2181147.35	Картометрический	0,1	-
5223	491602.22	2181154.10	Картометрический	0,1	-
5224	491604.87	2181163.14	Картометрический	0,1	-
5225	491581.33	2181169.31	Картометрический	0,1	-
5226	491576.15	2181153.64	Картометрический	0,1	-
5227	491570.90	2181142.59	Картометрический	0,1	-
5228	491564.48	2181133.76	Картометрический	0,1	-
5229	491556.77	2181125.53	Картометрический	0,1	-
5230	491547.35	2181120.16	Картометрический	0,1	-
5231	491537.35	2181116.39	Картометрический	0,1	-
5232	491513.06	2181111.49	Картометрический	0,1	-
5233	491492.71	2181108.64	Картометрический	0,1	-
5234	491451.52	2181103.62	Картометрический	0,1	-
5235	491444.57	2181104.95	Картометрический	0,1	-
5236	491430.72	2181105.33	Картометрический	0,1	-
5237	491412.07	2181112.01	Картометрический	0,1	-
5238	491385.30	2181113.17	Картометрический	0,1	-
5239	491367.13	2181112.58	Картометрический	0,1	-
5240	491327.11	2181110.16	Картометрический	0,1	-
5241	491276.19	2181105.94	Картометрический	0,1	-

Раздел 2

Сведения о местоположении границ объекта

Обозначение характерных точек границ	Координаты, м		Метод определения координат характерной точки	Средняя квадратическая погрешность положения характерной точки (Mf), м	Описание обозначения точки на местности (при наличии)
	X	Y			
1	2	3	4	5	6
5242	491253.16	2181102.81	Картометрический	0,1	-
5243	491248.36	2181101.21	Картометрический	0,1	-
5244	491219.59	2181099.60	Картометрический	0,1	-
5245	491209.53	2181098.46	Картометрический	0,1	-
5246	491208.83	2181113.30	Картометрический	0,1	-
5247	491208.40	2181130.64	Картометрический	0,1	-
5248	491208.35	2181146.29	Картометрический	0,1	-
5249	491209.90	2181189.14	Картометрический	0,1	-
5250	491213.02	2181224.11	Картометрический	0,1	-
5251	491217.76	2181258.90	Картометрический	0,1	-
5252	491224.16	2181293.42	Картометрический	0,1	-
5253	491232.15	2181327.60	Картометрический	0,1	-
5254	491242.92	2181363.70	Картометрический	0,1	-
5255	491255.29	2181399.27	Картометрический	0,1	-
5256	491269.23	2181434.25	Картометрический	0,1	-
5257	491284.73	2181468.57	Картометрический	0,1	-
5258	491300.72	2181500.16	Картометрический	0,1	-
5259	491304.35	2181506.61	Картометрический	0,1	-
5260	491318.44	2181531.66	Картометрический	0,1	-
5261	491340.26	2181566.88	Картометрический	0,1	-
5262	491354.36	2181587.66	Картометрический	0,1	-
5263	491369.09	2181608.01	Картометрический	0,1	-
5264	491384.39	2181627.89	Картометрический	0,1	-
5265	491400.31	2181647.33	Картометрический	0,1	-
5266	491419.71	2181664.61	Картометрический	0,1	-
5267	491444.77	2181685.57	Картометрический	0,1	-
5268	491466.29	2181704.15	Картометрический	0,1	-
5269	491505.33	2181737.52	Картометрический	0,1	-
5270	491537.75	2181764.99	Картометрический	0,1	-
5271	491546.55	2181768.02	Картометрический	0,1	-

Раздел 2

Сведения о местоположении границ объекта

Обозначение характерных точек границ	Координаты, м		Метод определения координат характерной точки	Средняя квадратическая погрешность положения характерной точки (Mf), м	Описание обозначения точки на местности (при наличии)
	X	Y			
1	2	3	4	5	6
5272	491585.00	2181776.76	Картометрический	0,1	-
5273	491590.05	2181778.27	Картометрический	0,1	-
5274	491594.84	2181780.47	Картометрический	0,1	-
5275	491599.14	2181783.19	Картометрический	0,1	-
5276	491602.70	2181785.83	Картометрический	0,1	-
5277	491606.38	2181789.39	Картометрический	0,1	-
5278	491664.77	2181854.21	Картометрический	0,1	-
5279	491707.78	2181904.97	Картометрический	0,1	-
5280	491711.81	2181910.51	Картометрический	0,1	-
5281	491714.62	2181916.51	Картометрический	0,1	-
5282	491716.20	2181922.94	Картометрический	0,1	-
5283	491722.86	2181969.11	Картометрический	0,1	-
5284	491737.09	2181991.92	Картометрический	0,1	-
5285	491749.69	2182013.60	Картометрический	0,1	-
5286	491765.01	2182042.22	Картометрический	0,1	-
5287	491776.02	2182064.16	Картометрический	0,1	-
5288	491788.97	2182092.48	Картометрический	0,1	-
5289	491800.88	2182121.26	Картометрический	0,1	-
5290	491809.13	2182143.10	Картометрический	0,1	-
5291	491819.20	2182172.56	Картометрический	0,1	-
5292	491829.20	2182176.07	Картометрический	0,1	-
5293	491841.01	2182182.06	Картометрический	0,1	-
5294	491851.82	2182189.70	Картометрический	0,1	-
5295	491861.40	2182198.85	Картометрический	0,1	-
5296	491869.55	2182209.30	Картометрический	0,1	-
5297	491876.07	2182220.81	Картометрический	0,1	-
5298	491880.41	2182231.62	Картометрический	0,1	-
5299	491883.34	2182242.06	Картометрический	0,1	-
5300	491885.65	2182254.26	Картометрический	0,1	-
5301	491887.52	2182269.39	Картометрический	0,1	-

Раздел 2

Сведения о местоположении границ объекта

Обозначение характерных точек границ	Координаты, м		Метод определения координат характерной точки	Средняя квадратическая погрешность положения характерной точки (Mf), м	Описание обозначения точки на местности (при наличии)
	X	Y			
1	2	3	4	5	6
5302	491898.33	2182367.82	Картометрический	0,1	-
5303	491899.64	2182378.83	Картометрический	0,1	-
5304	491900.82	2182385.84	Картометрический	0,1	-
5305	491902.28	2182391.72	Картометрический	0,1	-
5306	491904.26	2182396.93	Картометрический	0,1	-
5307	491883.70	2182406.67	Картометрический	0,1	-
5308	491885.93	2182410.87	Картометрический	0,1	-
5309	491888.94	2182415.40	Картометрический	0,1	-
5310	491892.40	2182419.60	Картометрический	0,1	-
5311	491895.91	2182423.08	Картометрический	0,1	-
5312	491902.19	2182428.02	Картометрический	0,1	-
5313	491907.60	2182431.45	Картометрический	0,1	-
5314	491914.21	2182435.00	Картометрический	0,1	-
5315	491919.41	2182437.51	Картометрический	0,1	-
5316	491944.14	2182448.59	Картометрический	0,1	-
5317	491952.80	2182452.85	Картометрический	0,1	-
5318	491958.62	2182456.10	Картометрический	0,1	-
5319	491963.96	2182459.52	Картометрический	0,1	-
5320	491943.06	2182464.71	Картометрический	0,1	-
5321	491937.83	2182462.20	Картометрический	0,1	-
5322	491929.66	2182458.52	Картометрический	0,1	-
5323	491896.98	2182444.02	Картометрический	0,1	-
5324	491883.17	2182438.00	Картометрический	0,1	-
5325	491872.27	2182432.54	Картометрический	0,1	-
5326	491860.46	2182425.88	Картометрический	0,1	-
5327	491851.10	2182419.72	Картометрический	0,1	-
5328	491843.61	2182412.86	Картометрический	0,1	-
5329	491837.48	2182404.90	Картометрический	0,1	-
5330	491832.70	2182395.76	Картометрический	0,1	-
5331	491828.51	2182383.23	Картометрический	0,1	-

Раздел 2

Сведения о местоположении границ объекта

Обозначение характерных точек границ	Координаты, м		Метод определения координат характерной точки	Средняя квадратическая погрешность положения характерной точки (Mf), м	Описание обозначения точки на местности (при наличии)
	X	Y			
1	2	3	4	5	6
5332	491824.52	2182363.53	Картометрический	0,1	-
5333	491820.68	2182343.66	Картометрический	0,1	-
5334	491818.77	2182337.11	Картометрический	0,1	-
5335	491821.61	2182362.89	Картометрический	0,1	-
5336	491823.50	2182388.07	Картометрический	0,1	-
5337	491824.80	2182421.71	Картометрический	0,1	-
5338	491824.75	2182455.38	Картометрический	0,1	-
5339	491823.32	2182489.02	Картометрический	0,1	-
5340	491820.52	2182522.58	Картометрический	0,1	-
5341	491817.53	2182547.65	Картометрический	0,1	-
5342	491813.84	2182572.24	Картометрический	0,1	-
5343	491812.58	2182579.33	Картометрический	0,1	-
5344	491796.01	2182653.97	Картометрический	0,1	-
5345	491787.40	2182685.46	Картометрический	0,1	-
5346	491776.40	2182722.42	Картометрический	0,1	-
5347	491766.51	2182753.55	Картометрический	0,1	-
5348	491764.63	2182759.29	Картометрический	0,1	-
5349	491761.51	2182768.90	Картометрический	0,1	-
5350	491756.97	2182782.89	Картометрический	0,1	-
5351	491748.79	2182807.61	Картометрический	0,1	-
5352	491689.06	2182991.19	Картометрический	0,1	-
5353	491623.41	2183192.95	Картометрический	0,1	-
5354	491609.18	2183230.87	Картометрический	0,1	-
5355	491610.28	2183231.20	Картометрический	0,1	-
5356	491620.65	2183234.38	Картометрический	0,1	-
5357	491614.68	2183253.15	Картометрический	0,1	-
5358	491612.98	2183258.49	Картометрический	0,1	-
5359	491600.51	2183297.64	Картометрический	0,1	-
5360	491671.08	2183292.69	Картометрический	0,1	-
5361	491728.82	2183311.51	Картометрический	0,1	-

Раздел 2

Сведения о местоположении границ объекта

Обозначение характерных точек границ	Координаты, м		Метод определения координат характерной точки	Средняя квадратическая погрешность положения характерной точки (Mf), м	Описание обозначения точки на местности (при наличии)
	X	Y			
1	2	3	4	5	6
5362	491786.41	2183324.29	Картометрический	0,1	-
5363	491879.52	2183331.99	Картометрический	0,1	-
5364	492027.60	2183339.76	Картометрический	0,1	-
5365	492076.90	2183355.03	Картометрический	0,1	-
5366	492108.40	2183384.37	Картометрический	0,1	-
5367	492150.42	2183427.20	Картометрический	0,1	-
5368	492173.67	2183462.58	Картометрический	0,1	-
5369	492181.60	2183484.59	Картометрический	0,1	-
5370	492234.92	2183666.62	Картометрический	0,1	-
5371	492297.59	2183960.20	Картометрический	0,1	-
5372	492345.97	2184164.51	Картометрический	0,1	-
5373	492459.81	2184617.38	Картометрический	0,1	-
5374	492493.51	2184659.48	Картометрический	0,1	-
5375	492513.21	2184684.10	Картометрический	0,1	-
5376	492636.28	2184832.94	Картометрический	0,1	-
5377	492966.84	2185235.01	Картометрический	0,1	-
5378	493123.27	2185426.83	Картометрический	0,1	-
5379	493333.29	2185682.57	Картометрический	0,1	-
5380	493429.91	2185779.35	Картометрический	0,1	-
5381	493504.91	2185820.68	Картометрический	0,1	-
5382	493562.63	2185843.44	Картометрический	0,1	-
5383	493646.35	2185857.26	Картометрический	0,1	-
5384	493681.43	2185855.89	Картометрический	0,1	-
5385	493748.12	2185846.59	Картометрический	0,1	-
5386	493907.47	2185812.47	Картометрический	0,1	-
5387	494072.55	2185771.53	Картометрический	0,1	-
5388	494139.40	2185750.17	Картометрический	0,1	-
5389	494190.44	2185721.61	Картометрический	0,1	-
5390	494218.50	2185699.62	Картометрический	0,1	-
5391	494255.39	2185654.39	Картометрический	0,1	-

Раздел 2

Сведения о местоположении границ объекта

Обозначение характерных точек границ	Координаты, м		Метод определения координат характерной точки	Средняя квадратическая погрешность положения характерной точки (Mf), м	Описание обозначения точки на местности (при наличии)
	X	Y			
1	2	3	4	5	6
5392	494276.46	2185620.38	Картометрический	0,1	-
5393	494298.60	2185570.23	Картометрический	0,1	-
5394	494314.02	2185506.29	Картометрический	0,1	-
5395	494344.98	2185362.50	Картометрический	0,1	-
5396	494409.35	2185073.58	Картометрический	0,1	-
5397	494435.37	2184958.27	Картометрический	0,1	-
5398	494455.88	2184967.86	Картометрический	0,1	-
5399	494336.26	2185469.52	Картометрический	0,1	-
5400	494330.67	2185520.99	Картометрический	0,1	-
5401	494330.83	2185535.59	Картометрический	0,1	-
5402	494323.17	2185535.54	Картометрический	0,1	-
5403	494321.16	2185539.54	Картометрический	0,1	-
5404	494320.97	2185539.92	Картометрический	0,1	-
5405	494316.18	2185561.64	Картометрический	0,1	-
5406	494298.64	2185610.24	Картометрический	0,1	-
5407	494264.17	2185663.68	Картометрический	0,1	-
5408	494255.04	2185684.82	Картометрический	0,1	-
5409	494223.02	2185725.99	Картометрический	0,1	-
5410	494219.69	2185730.27	Картометрический	0,1	-
5411	494196.87	2185759.60	Картометрический	0,1	-
5412	494162.40	2185785.24	Картометрический	0,1	-
5413	494076.94	2185823.70	Картометрический	0,1	-
5414	493923.42	2185853.49	Картометрический	0,1	-
5415	493903.08	2185855.22	Картометрический	0,1	-
5416	493876.01	2185860.46	Картометрический	0,1	-
5417	493848.76	2185867.72	Картометрический	0,1	-
5418	493771.50	2185869.36	Картометрический	0,1	-
5419	493764.86	2185867.79	Картометрический	0,1	-
5420	493746.84	2185871.56	Картометрический	0,1	-
5421	493742.98	2185870.37	Картометрический	0,1	-

Раздел 2

Сведения о местоположении границ объекта

Обозначение характерных точек границ	Координаты, м		Метод определения координат характерной точки	Средняя квадратическая погрешность положения характерной точки (Mf), м	Описание обозначения точки на местности (при наличии)
	X	Y			
1	2	3	4	5	6
5422	493739.56	2185871.04	Картометрический	0,1	-
5423	493736.12	2185871.67	Картометрический	0,1	-
5424	493732.69	2185872.29	Картометрический	0,1	-
5425	493729.25	2185872.86	Картометрический	0,1	-
5426	493725.82	2185873.40	Картометрический	0,1	-
5427	493722.35	2185873.91	Картометрический	0,1	-
5428	493718.90	2185874.41	Картометрический	0,1	-
5429	493698.82	2185882.82	Картометрический	0,1	-
5430	493698.12	2185876.68	Картометрический	0,1	-
5431	493677.23	2185877.88	Картометрический	0,1	-
5432	493659.78	2185878.05	Картометрический	0,1	-
5433	493645.86	2185877.61	Картометрический	0,1	-
5434	493635.40	2185876.98	Картометрический	0,1	-
5435	493628.45	2185876.41	Картометрический	0,1	-
5436	493618.04	2185875.32	Картометрический	0,1	-
5437	493604.23	2185873.45	Картометрический	0,1	-
5438	493587.06	2185870.43	Картометрический	0,1	-
5439	493570.03	2185866.68	Картометрический	0,1	-
5440	493549.83	2185861.18	Картометрический	0,1	-
5441	493533.25	2185855.81	Картометрический	0,1	-
5442	493523.42	2185852.23	Картометрический	0,1	-
5443	493504.06	2185844.33	Картометрический	0,1	-
5444	493488.23	2185836.98	Картометрический	0,1	-
5445	493475.83	2185830.60	Картометрический	0,1	-
5446	493463.65	2185823.79	Картометрический	0,1	-
5447	493448.79	2185814.70	Картометрический	0,1	-
5448	493437.18	2185806.96	Картометрический	0,1	-
5449	493428.65	2185800.90	Картометрический	0,1	-
5450	493420.30	2185794.61	Картометрический	0,1	-
5451	493412.10	2185788.11	Картометрический	0,1	-

Раздел 2

Сведения о местоположении границ объекта

Обозначение характерных точек границ	Координаты, м		Метод определения координат характерной точки	Средняя квадратическая погрешность положения характерной точки (Mf), м	Описание обозначения точки на местности (при наличии)
	X	Y			
1	2	3	4	5	6
5452	493401.45	2185779.10	Картометрический	0,1	-
5453	493396.24	2185774.47	Картометрический	0,1	-
5454	493388.57	2185767.35	Картометрический	0,1	-
5455	493376.24	2185755.03	Картометрический	0,1	-
5456	493364.44	2185742.20	Картометрический	0,1	-
5457	493280.50	2185641.74	Картометрический	0,1	-
5458	493237.94	2185590.71	Картометрический	0,1	-
5459	493239.31	2185589.21	Картометрический	0,1	-
5460	493234.20	2185583.26	Картометрический	0,1	-
5461	493228.92	2185586.69	Картометрический	0,1	-
5462	493133.29	2185471.59	Картометрический	0,1	-
5463	493105.07	2185437.62	Картометрический	0,1	-
5464	492941.98	2185246.51	Картометрический	0,1	-
5465	492920.30	2185248.82	Картометрический	0,1	-
5466	492842.27	2185281.26	Картометрический	0,1	-
5467	492840.40	2185290.75	Картометрический	0,1	-
5468	492849.70	2185305.63	Картометрический	0,1	-
5469	493013.85	2185510.43	Картометрический	0,1	-
5470	493045.10	2185549.37	Картометрический	0,1	-
5471	493086.69	2185601.16	Картометрический	0,1	-
5472	493131.25	2185655.84	Картометрический	0,1	-
5473	493125.33	2185658.84	Картометрический	0,1	-
5474	493194.07	2185908.09	Картометрический	0,1	-
5475	493188.01	2185909.53	Картометрический	0,1	-
5476	493120.86	2185663.19	Картометрический	0,1	-
5477	493114.09	2185665.11	Картометрический	0,1	-
5478	493097.42	2185643.14	Картометрический	0,1	-
5479	493039.79	2185571.24	Картометрический	0,1	-
5480	493036.00	2185572.09	Картометрический	0,1	-
5481	492908.26	2185411.53	Картометрический	0,1	-

Раздел 2

Сведения о местоположении границ объекта

Обозначение характерных точек границ	Координаты, м		Метод определения координат характерной точки	Средняя квадратическая погрешность положения характерной точки (Mf), м	Описание обозначения точки на местности (при наличии)
	X	Y			
1	2	3	4	5	6
5482	492870.44	2185364.95	Картометрический	0,1	-
5483	492840.82	2185388.46	Картометрический	0,1	-
5484	492827.98	2185331.60	Картометрический	0,1	-
5485	492820.78	2185304.03	Картометрический	0,1	-
5486	492793.99	2185304.00	Картометрический	0,1	-
5487	492696.81	2185335.27	Картометрический	0,1	-
5488	492694.87	2185329.26	Картометрический	0,1	-
5489	492685.23	2185332.24	Картометрический	0,1	-
5490	492622.81	2185351.46	Картометрический	0,1	-
5491	492603.06	2185357.54	Картометрический	0,1	-
5492	492545.32	2185375.11	Картометрический	0,1	-
5493	492509.34	2185386.32	Картометрический	0,1	-
5494	492454.83	2185402.68	Картометрический	0,1	-
5495	492427.43	2185411.02	Картометрический	0,1	-
5496	492405.47	2185417.19	Картометрический	0,1	-
5497	492396.49	2185419.47	Картометрический	0,1	-
5498	492391.86	2185420.81	Картометрический	0,1	-
5499	492369.48	2185426.17	Картометрический	0,1	-
5500	492361.36	2185427.68	Картометрический	0,1	-
5501	492347.15	2185430.18	Картометрический	0,1	-
5502	492333.17	2185432.10	Картометрический	0,1	-
5503	492318.66	2185433.49	Картометрический	0,1	-
5504	492318.02	2185513.07	Картометрический	0,1	-
5505	492316.79	2185519.51	Картометрический	0,1	-
5506	492315.14	2185525.00	Картометрический	0,1	-
5507	492312.46	2185531.48	Картометрический	0,1	-
5508	492304.16	2185547.14	Картометрический	0,1	-
5509	492292.60	2185564.91	Картометрический	0,1	-
5510	492288.01	2185572.55	Картометрический	0,1	-
5511	492281.32	2185582.56	Картометрический	0,1	-

Раздел 2

Сведения о местоположении границ объекта

Обозначение характерных точек границ	Координаты, м		Метод определения координат характерной точки	Средняя квадратическая погрешность положения характерной точки (Mf), м	Описание обозначения точки на местности (при наличии)
	X	Y			
1	2	3	4	5	6
5512	492277.69	2185589.57	Картометрический	0,1	-
5513	492276.56	2185598.09	Картометрический	0,1	-
5514	492270.21	2185645.77	Картометрический	0,1	-
5515	492269.85	2185652.49	Картометрический	0,1	-
5516	492269.12	2185660.94	Картометрический	0,1	-
5517	492268.74	2185666.74	Картометрический	0,1	-
5518	492266.68	2185675.75	Картометрический	0,1	-
5519	492261.71	2185685.84	Картометрический	0,1	-
5520	492243.00	2185715.38	Картометрический	0,1	-
5521	492215.99	2185752.89	Картометрический	0,1	-
5522	492181.41	2185797.68	Картометрический	0,1	-
5523	492122.26	2185863.37	Картометрический	0,1	-
5524	492079.35	2185909.09	Картометрический	0,1	-
5525	492076.54	2185910.31	Картометрический	0,1	-
5526	492074.12	2185913.65	Картометрический	0,1	-
5527	492040.76	2185945.24	Картометрический	0,1	-
5528	491976.30	2186023.97	Картометрический	0,1	-
5529	491962.96	2186041.11	Картометрический	0,1	-
5530	491949.46	2186062.48	Картометрический	0,1	-
5531	491907.98	2186109.84	Картометрический	0,1	-
5532	491866.58	2186150.23	Картометрический	0,1	-
5533	491814.16	2186200.56	Картометрический	0,1	-
5534	491811.74	2186202.93	Картометрический	0,1	-
5535	491810.49	2186204.21	Картометрический	0,1	-
5536	491806.78	2186207.78	Картометрический	0,1	-
5537	491774.86	2186238.46	Картометрический	0,1	-
5538	491757.12	2186255.55	Картометрический	0,1	-
5539	491732.87	2186277.43	Картометрический	0,1	-
5540	491728.13	2186272.93	Картометрический	0,1	-
5541	491742.22	2186259.92	Картометрический	0,1	-

Раздел 2

Сведения о местоположении границ объекта

Обозначение характерных точек границ	Координаты, м		Метод определения координат характерной точки	Средняя квадратическая погрешность положения характерной точки (Mf), м	Описание обозначения точки на местности (при наличии)
	X	Y			
1	2	3	4	5	6
5542	491768.60	2186236.33	Картометрический	0,1	-
5543	491772.75	2186232.01	Картометрический	0,1	-
5544	491847.92	2186159.88	Картометрический	0,1	-
5545	491852.05	2186155.39	Картометрический	0,1	-
5546	491862.41	2186145.90	Картометрический	0,1	-
5547	491897.34	2186113.17	Картометрический	0,1	-
5548	491918.41	2186089.13	Картометрический	0,1	-
5549	491936.16	2186069.14	Картометрический	0,1	-
5550	491944.63	2186058.88	Картометрический	0,1	-
5551	491969.37	2186024.21	Картометрический	0,1	-
5552	492038.30	2185937.93	Картометрический	0,1	-
5553	492069.43	2185907.22	Картометрический	0,1	-
5554	492091.72	2185884.08	Картометрический	0,1	-
5555	492101.40	2185874.41	Картометрический	0,1	-
5556	492159.08	2185812.32	Картометрический	0,1	-
5557	492174.54	2185796.36	Картометрический	0,1	-
5558	492176.81	2185793.84	Картометрический	0,1	-
5559	492211.18	2185749.29	Картометрический	0,1	-
5560	492238.02	2185712.02	Картометрический	0,1	-
5561	492256.48	2185682.88	Картометрический	0,1	-
5562	492260.98	2185673.71	Картометрический	0,1	-
5563	492262.79	2185665.86	Картометрический	0,1	-
5564	492263.13	2185660.50	Картометрический	0,1	-
5565	492263.86	2185652.09	Картометрический	0,1	-
5566	492264.21	2185645.25	Картометрический	0,1	-
5567	492270.83	2185595.65	Картометрический	0,1	-
5568	492271.88	2185587.76	Картометрический	0,1	-
5569	492276.14	2185579.52	Картометрический	0,1	-
5570	492282.91	2185569.39	Картометрический	0,1	-
5571	492287.23	2185561.82	Картометрический	0,1	-

Раздел 2

Сведения о местоположении границ объекта

Обозначение характерных точек границ	Координаты, м		Метод определения координат характерной точки	Средняя квадратическая погрешность положения характерной точки (Mf), м	Описание обозначения точки на местности (при наличии)
	X	Y			
1	2	3	4	5	6
5572	492292.48	2185553.62	Картометрический	0,1	-
5573	492298.77	2185545.21	Картометрический	0,1	-
5574	492302.97	2185537.85	Картометрический	0,1	-
5575	492305.25	2185533.16	Картометрический	0,1	-
5576	492309.48	2185523.00	Картометрический	0,1	-
5577	492310.96	2185518.07	Картометрический	0,1	-
5578	492312.04	2185512.47	Картометрический	0,1	-
5579	492312.98	2185440.10	Картометрический	0,1	-
5580	492312.72	2185435.13	Картометрический	0,1	-
5581	492312.54	2185435.05	Картометрический	0,1	-
5582	492304.04	2185435.31	Картометрический	0,1	-
5583	492290.15	2185435.73	Картометрический	0,1	-
5584	492276.02	2185435.61	Картометрический	0,1	-
5585	492270.61	2185435.61	Картометрический	0,1	-
5586	492261.44	2185435.54	Картометрический	0,1	-
5587	492244.66	2185434.90	Картометрический	0,1	-
5588	492244.60	2185434.60	Картометрический	0,1	-
5589	492230.44	2185434.60	Картометрический	0,1	-
5590	492230.42	2185434.74	Картометрический	0,1	-
5591	492209.89	2185433.25	Картометрический	0,1	-
5592	492188.84	2185431.98	Картометрический	0,1	-
5593	492175.74	2185430.74	Картометрический	0,1	-
5594	492175.05	2185432.21	Картометрический	0,1	-
5595	492174.34	2185436.19	Картометрический	0,1	-
5596	492168.94	2185435.83	Картометрический	0,1	-
5597	492167.94	2185431.93	Картометрический	0,1	-
5598	492166.57	2185430.45	Картометрический	0,1	-
5599	492126.53	2185429.15	Картометрический	0,1	-
5600	492088.50	2185428.80	Картометрический	0,1	-
5601	492053.70	2185426.88	Картометрический	0,1	-

Раздел 2

Сведения о местоположении границ объекта

Обозначение характерных точек границ	Координаты, м		Метод определения координат характерной точки	Средняя квадратическая погрешность положения характерной точки (Mf), м	Описание обозначения точки на местности (при наличии)
	X	Y			
1	2	3	4	5	6
5602	492037.83	2185426.10	Картометрический	0,1	-
5603	492022.18	2185426.60	Картометрический	0,1	-
5604	491993.90	2185426.76	Картометрический	0,1	-
5605	491968.50	2185426.39	Картометрический	0,1	-
5606	491947.78	2185425.57	Картометрический	0,1	-
5607	491936.92	2185424.49	Картометрический	0,1	-
5608	491926.78	2185423.37	Картометрический	0,1	-
5609	491923.02	2185423.11	Картометрический	0,1	-
5610	491905.27	2185418.46	Картометрический	0,1	-
5611	491892.61	2185415.12	Картометрический	0,1	-
5612	491885.72	2185413.52	Картометрический	0,1	-
5613	491885.52	2185413.57	Картометрический	0,1	-
5614	491881.67	2185412.58	Картометрический	0,1	-
5615	491875.68	2185411.32	Картометрический	0,1	-
5616	491874.69	2185410.53	Картометрический	0,1	-
5617	491869.92	2185409.31	Картометрический	0,1	-
5618	491869.50	2185408.97	Картометрический	0,1	-
5619	491863.74	2185407.39	Картометрический	0,1	-
5620	491854.76	2185404.92	Картометрический	0,1	-
5621	491848.98	2185402.77	Картометрический	0,1	-
5622	491844.87	2185401.71	Картометрический	0,1	-
5623	491830.24	2185398.10	Картометрический	0,1	-
5624	491791.26	2185388.93	Картометрический	0,1	-
5625	491785.49	2185387.67	Картометрический	0,1	-
5626	491778.05	2185384.55	Картометрический	0,1	-
5627	491769.16	2185380.44	Картометрический	0,1	-
5628	491760.66	2185375.78	Картометрический	0,1	-
4896	491742.89	2185372.62	Картометрический	0,1	-
5630	492894.77	2185227.29	Картометрический	0,1	-
5631	492895.89	2185224.21	Картометрический	0,1	-

Раздел 2

Сведения о местоположении границ объекта

Обозначение характерных точек границ	Координаты, м		Метод определения координат характерной точки	Средняя квадратическая погрешность положения характерной точки (Mf), м	Описание обозначения точки на местности (при наличии)
	X	Y			
1	2	3	4	5	6
5632	492897.21	2185215.59	Картометрический	0,1	-
5633	492891.92	2185202.52	Картометрический	0,1	-
5634	492859.62	2185163.63	Картометрический	0,1	-
5635	492854.17	2185165.44	Картометрический	0,1	-
5636	492841.25	2185149.85	Картометрический	0,1	-
5637	492842.92	2185147.98	Картометрический	0,1	-
5638	492810.23	2185107.01	Картометрический	0,1	-
5639	492807.48	2185105.65	Картометрический	0,1	-
5640	492806.24	2185104.25	Картометрический	0,1	-
5641	492806.17	2185104.22	Картометрический	0,1	-
5642	492808.14	2185103.14	Картометрический	0,1	-
5643	492774.78	2185058.00	Картометрический	0,1	-
5644	492767.09	2185063.18	Картометрический	0,1	-
5645	492712.51	2184993.24	Картометрический	0,1	-
5646	492707.41	2184993.19	Картометрический	0,1	-
5647	492638.40	2184916.74	Картометрический	0,1	-
5648	492621.62	2184907.74	Картометрический	0,1	-
5649	492572.30	2184851.24	Картометрический	0,1	-
5650	492567.85	2184840.72	Картометрический	0,1	-
5651	492566.12	2184833.82	Картометрический	0,1	-
5652	492562.79	2184831.22	Картометрический	0,1	-
5653	492534.22	2184796.77	Картометрический	0,1	-
5654	492524.20	2184787.80	Картометрический	0,1	-
5655	492514.74	2184777.38	Картометрический	0,1	-
5656	492497.93	2184773.20	Картометрический	0,1	-
5657	492491.88	2184767.65	Картометрический	0,1	-
5658	492489.86	2184766.31	Картометрический	0,1	-
5659	492486.66	2184755.79	Картометрический	0,1	-
5660	492485.87	2184745.65	Картометрический	0,1	-
5661	492473.68	2184727.49	Картометрический	0,1	-

Раздел 2

Сведения о местоположении границ объекта

Обозначение характерных точек границ	Координаты, м		Метод определения координат характерной точки	Средняя квадратическая погрешность положения характерной точки (Mf), м	Описание обозначения точки на местности (при наличии)
	X	Y			
1	2	3	4	5	6
5662	492470.24	2184730.17	Картометрический	0,1	-
5663	492457.16	2184719.51	Картометрический	0,1	-
5664	492450.08	2184723.15	Картометрический	0,1	-
5665	492454.05	2184730.81	Картометрический	0,1	-
5666	492438.17	2184738.94	Картометрический	0,1	-
5667	492425.99	2184715.15	Картометрический	0,1	-
5668	492463.17	2184694.39	Картометрический	0,1	-
5669	492416.29	2184555.28	Картометрический	0,1	-
5670	492412.19	2184556.75	Картометрический	0,1	-
5671	492406.41	2184533.76	Картометрический	0,1	-
5672	492402.84	2184534.22	Картометрический	0,1	-
5673	492400.46	2184522.99	Картометрический	0,1	-
5674	492423.80	2184516.58	Картометрический	0,1	-
5675	492335.78	2184165.27	Картометрический	0,1	-
5676	492333.77	2184166.25	Картометрический	0,1	-
5677	492314.02	2184168.10	Картометрический	0,1	-
5678	492246.44	2183888.87	Картометрический	0,1	-
5679	492237.10	2183862.92	Картометрический	0,1	-
5680	492156.86	2183758.40	Картометрический	0,1	-
5681	492085.90	2183665.95	Картометрический	0,1	-
5682	492017.91	2183577.40	Картометрический	0,1	-
5683	492007.88	2183566.34	Картометрический	0,1	-
5684	492004.96	2183563.12	Картометрический	0,1	-
5685	491989.82	2183546.45	Картометрический	0,1	-
5686	491987.62	2183544.02	Картометрический	0,1	-
5687	491985.92	2183542.16	Картометрический	0,1	-
5688	491983.61	2183539.60	Картометрический	0,1	-
5689	491978.95	2183535.62	Картометрический	0,1	-
5690	491972.22	2183530.46	Картометрический	0,1	-
5691	491963.91	2183525.09	Картометрический	0,1	-

Раздел 2

Сведения о местоположении границ объекта

Обозначение характерных точек границ	Координаты, м		Метод определения координат характерной точки	Средняя квадратическая погрешность положения характерной точки (Mf), м	Описание обозначения точки на местности (при наличии)
	X	Y			
1	2	3	4	5	6
5692	491955.20	2183520.41	Картометрический	0,1	-
5693	491944.62	2183515.91	Картометрический	0,1	-
5694	491936.88	2183513.31	Картометрический	0,1	-
5695	491925.26	2183510.20	Картометрический	0,1	-
5696	491914.66	2183507.93	Картометрический	0,1	-
5697	491902.69	2183505.73	Картометрический	0,1	-
5698	491845.68	2183496.09	Картометрический	0,1	-
5699	491747.01	2183479.42	Картометрический	0,1	-
5700	491715.20	2183474.05	Картометрический	0,1	-
5701	491709.14	2183473.03	Картометрический	0,1	-
5702	491697.47	2183471.05	Картометрический	0,1	-
5703	491700.79	2183480.90	Картометрический	0,1	-
5704	491702.62	2183489.04	Картометрический	0,1	-
5705	491704.25	2183500.97	Картометрический	0,1	-
5706	491704.43	2183511.74	Картометрический	0,1	-
5707	491703.49	2183522.07	Картометрический	0,1	-
5708	491701.49	2183532.26	Картометрический	0,1	-
5709	491698.44	2183542.20	Картометрический	0,1	-
5710	491694.37	2183551.76	Картометрический	0,1	-
5711	491689.34	2183560.85	Картометрический	0,1	-
5712	491683.39	2183569.36	Картометрический	0,1	-
5713	491676.58	2183577.21	Картометрический	0,1	-
5714	491669.01	2183584.32	Картометрический	0,1	-
5715	491660.73	2183590.60	Картометрический	0,1	-
5716	491651.85	2183595.99	Картометрический	0,1	-
5717	491639.10	2183602.30	Картометрический	0,1	-
5718	491626.82	2183606.71	Картометрический	0,1	-
5719	491617.22	2183608.98	Картометрический	0,1	-
5720	491608.04	2183610.27	Картометрический	0,1	-
5721	491597.99	2183610.88	Картометрический	0,1	-

Раздел 2

Сведения о местоположении границ объекта

Обозначение характерных точек границ	Координаты, м		Метод определения координат характерной точки	Средняя квадратическая погрешность положения характерной точки (Mf), м	Описание обозначения точки на местности (при наличии)
	X	Y			
1	2	3	4	5	6
5722	491587.54	2183610.73	Картометрический	0,1	-
5723	491568.16	2183608.49	Картометрический	0,1	-
5724	491567.59	2183609.29	Картометрический	0,1	-
5725	491539.35	2183649.13	Картометрический	0,1	-
5726	491563.19	2183677.64	Картометрический	0,1	-
5727	491573.79	2183690.34	Картометрический	0,1	-
5728	491576.41	2183694.22	Картометрический	0,1	-
5729	491578.15	2183698.58	Картометрический	0,1	-
5730	491578.96	2183703.20	Картометрический	0,1	-
5731	491578.79	2183707.89	Картометрический	0,1	-
5732	491577.91	2183711.70	Картометрический	0,1	-
5733	491573.35	2183725.60	Картометрический	0,1	-
5734	491529.37	2183859.81	Картометрический	0,1	-
5735	491527.95	2183863.00	Картометрический	0,1	-
5736	491525.34	2183866.86	Картометрический	0,1	-
5737	491522.02	2183870.14	Картометрический	0,1	-
5738	491518.50	2183872.49	Картометрический	0,1	-
5739	491514.57	2183874.19	Картометрический	0,1	-
5740	491480.88	2183884.53	Картометрический	0,1	-
5741	491475.35	2183886.70	Картометрический	0,1	-
5742	491470.33	2183889.87	Картометрический	0,1	-
5743	491466.47	2183893.36	Картометрический	0,1	-
5744	491463.66	2183896.82	Картометрический	0,1	-
5745	491391.98	2183970.21	Картометрический	0,1	-
5746	491385.27	2183987.11	Картометрический	0,1	-
5747	491378.26	2184004.15	Картометрический	0,1	-
5748	491370.07	2184025.54	Картометрический	0,1	-
5749	491355.90	2184060.05	Картометрический	0,1	-
5750	491334.08	2184108.17	Картометрический	0,1	-
5751	491318.99	2184135.94	Картометрический	0,1	-

Раздел 2

Сведения о местоположении границ объекта

Обозначение характерных точек границ	Координаты, м		Метод определения координат характерной точки	Средняя квадратическая погрешность положения характерной точки (Mf), м	Описание обозначения точки на местности (при наличии)
	X	Y			
1	2	3	4	5	6
5752	491313.31	2184145.96	Картометрический	0,1	-
5753	491301.85	2184165.53	Картометрический	0,1	-
5754	491295.90	2184175.38	Картометрический	0,1	-
5755	491284.50	2184193.89	Картометрический	0,1	-
5756	491248.97	2184251.41	Картометрический	0,1	-
5757	491231.60	2184266.49	Картометрический	0,1	-
5758	491203.51	2184300.26	Картометрический	0,1	-
5759	491268.05	2184430.06	Картометрический	0,1	-
5760	491329.93	2184554.90	Картометрический	0,1	-
5761	491348.95	2184590.66	Картометрический	0,1	-
5762	491356.47	2184602.16	Картометрический	0,1	-
5763	491366.29	2184612.86	Картометрический	0,1	-
5764	491376.12	2184619.74	Картометрический	0,1	-
5765	491397.66	2184630.70	Картометрический	0,1	-
5766	491465.13	2184659.19	Картометрический	0,1	-
5767	491539.51	2184690.05	Картометрический	0,1	-
5768	491578.07	2184707.25	Картометрический	0,1	-
5769	491686.55	2184754.38	Картометрический	0,1	-
5770	491705.91	2184762.60	Картометрический	0,1	-
5771	491810.75	2184807.12	Картометрический	0,1	-
5772	491849.96	2184833.05	Картометрический	0,1	-
5773	491893.76	2184871.51	Картометрический	0,1	-
5774	491915.57	2184890.66	Картометрический	0,1	-
5775	491964.54	2184934.97	Картометрический	0,1	-
5776	491987.29	2184956.58	Картометрический	0,1	-
5777	492035.84	2185006.11	Картометрический	0,1	-
5778	492068.96	2185046.19	Картометрический	0,1	-
5779	492070.16	2185048.97	Картометрический	0,1	-
5780	492072.54	2185054.47	Картометрический	0,1	-
5781	492085.86	2185066.89	Картометрический	0,1	-

Раздел 2

Сведения о местоположении границ объекта

Обозначение характерных точек границ	Координаты, м		Метод определения координат характерной точки	Средняя квадратическая погрешность положения характерной точки (Mf), м	Описание обозначения точки на местности (при наличии)
	X	Y			
1	2	3	4	5	6
5782	492120.89	2185112.42	Картометрический	0,1	-
5783	492162.91	2185175.53	Картометрический	0,1	-
5784	492202.64	2185235.58	Картометрический	0,1	-
5785	492209.69	2185251.41	Картометрический	0,1	-
5786	492224.17	2185305.05	Картометрический	0,1	-
5787	492225.31	2185305.05	Картометрический	0,1	-
5788	492229.05	2185333.97	Картометрический	0,1	-
5789	492235.78	2185360.14	Картометрический	0,1	-
5790	492244.56	2185409.86	Картометрический	0,1	-
5791	492245.24	2185410.99	Картометрический	0,1	-
5792	492247.09	2185413.52	Картометрический	0,1	-
5793	492261.87	2185413.89	Картометрический	0,1	-
5794	492270.91	2185414.04	Картометрический	0,1	-
5795	492276.41	2185414.11	Картометрический	0,1	-
5796	492291.02	2185414.18	Картометрический	0,1	-
5797	492304.53	2185414.08	Картометрический	0,1	-
5798	492317.88	2185413.52	Картометрический	0,1	-
5799	492330.94	2185412.22	Картометрический	0,1	-
5800	492344.17	2185410.40	Картометрический	0,1	-
5801	492357.80	2185408.00	Картометрический	0,1	-
5802	492365.46	2185406.58	Картометрический	0,1	-
5803	492387.14	2185401.38	Картометрический	0,1	-
5804	492391.20	2185400.18	Картометрический	0,1	-
5805	492400.40	2185397.84	Картометрический	0,1	-
5806	492421.87	2185391.81	Картометрический	0,1	-
5807	492449.06	2185383.53	Картометрический	0,1	-
5808	492503.74	2185366.52	Картометрический	0,1	-
5809	492524.52	2185359.96	Картометрический	0,1	-
5810	492581.60	2185342.40	Картометрический	0,1	-
5811	492597.36	2185334.64	Картометрический	0,1	-

Раздел 2

Сведения о местоположении границ объекта

Обозначение характерных точек границ	Координаты, м		Метод определения координат характерной точки	Средняя квадратическая погрешность положения характерной точки (Mf), м	Описание обозначения точки на местности (при наличии)
	X	Y			
1	2	3	4	5	6
5812	492601.83	2185332.65	Картометрический	0,1	-
5813	492627.63	2185321.14	Картометрический	0,1	-
5814	492750.35	2185282.79	Картометрический	0,1	-
5815	492780.17	2185274.22	Картометрический	0,1	-
5816	492817.83	2185263.40	Картометрический	0,1	-
5817	492886.49	2185233.07	Картометрический	0,1	-
5630	492894.77	2185227.29	Картометрический	0,1	-
5819	491286.13	2183400.78	Картометрический	0,1	-
5820	491292.96	2183392.61	Картометрический	0,1	-
5821	491302.26	2183382.69	Картометрический	0,1	-
5822	491310.87	2183374.32	Картометрический	0,1	-
5823	491319.56	2183366.33	Картометрический	0,1	-
5824	491378.97	2183364.17	Картометрический	0,1	-
5825	491444.36	2183362.66	Картометрический	0,1	-
5826	491446.98	2183356.26	Картометрический	0,1	-
5827	491341.40	2183356.47	Картометрический	0,1	-
5828	491324.64	2183356.50	Картометрический	0,1	-
5829	491287.25	2183357.34	Картометрический	0,1	-
5830	491264.49	2183357.43	Картометрический	0,1	-
5831	491267.29	2183367.81	Картометрический	0,1	-
5832	491273.69	2183385.13	Картометрический	0,1	-
5819	491286.13	2183400.78	Картометрический	0,1	-
5834	491332.90	2183716.18	Картометрический	0,1	-
5835	491364.20	2183630.19	Картометрический	0,1	-
5836	491380.99	2183584.08	Картометрический	0,1	-
5837	491377.09	2183583.44	Картометрический	0,1	-
5838	491364.05	2183581.34	Картометрический	0,1	-
5839	491342.89	2183576.33	Картометрический	0,1	-
5840	491330.39	2183572.13	Картометрический	0,1	-
5841	491315.64	2183565.57	Картометрический	0,1	-

Раздел 2

Сведения о местоположении границ объекта

Обозначение характерных точек границ	Координаты, м		Метод определения координат характерной точки	Средняя квадратическая погрешность положения характерной точки (Mf), м	Описание обозначения точки на местности (при наличии)
	X	Y			
1	2	3	4	5	6
5842	491303.45	2183558.39	Картометрический	0,1	-
5843	491291.88	2183549.56	Картометрический	0,1	-
5844	491287.34	2183544.98	Картометрический	0,1	-
5845	491312.78	2183608.33	Картометрический	0,1	-
5834	491332.90	2183716.18	Картометрический	0,1	-
5847	492051.42	2183547.80	Картометрический	0,1	-
5848	492118.33	2183616.55	Картометрический	0,1	-
5849	492162.62	2183638.87	Картометрический	0,1	-
5850	492198.25	2183646.52	Картометрический	0,1	-
5851	492214.57	2183643.20	Картометрический	0,1	-
5852	492180.47	2183524.65	Картометрический	0,1	-
5853	492171.13	2183484.88	Картометрический	0,1	-
5854	492162.68	2183468.37	Картометрический	0,1	-
5855	492155.09	2183455.65	Картометрический	0,1	-
5856	492146.30	2183443.76	Картометрический	0,1	-
5857	492117.78	2183412.66	Картометрический	0,1	-
5858	492104.33	2183399.95	Картометрический	0,1	-
5859	492090.36	2183387.84	Картометрический	0,1	-
5860	492074.99	2183377.51	Картометрический	0,1	-
5861	492071.67	2183375.91	Картометрический	0,1	-
5862	492061.34	2183371.80	Картометрический	0,1	-
5863	492057.82	2183370.61	Картометрический	0,1	-
5864	492040.06	2183365.56	Картометрический	0,1	-
5865	492036.43	2183364.82	Картометрический	0,1	-
5866	492032.91	2183366.08	Картометрический	0,1	-
5867	492023.44	2183379.48	Картометрический	0,1	-
5868	492016.62	2183370.87	Картометрический	0,1	-
5869	492015.18	2183369.97	Картометрический	0,1	-
5870	492014.32	2183369.44	Картометрический	0,1	-
5871	492000.85	2183363.36	Картометрический	0,1	-

Раздел 2

Сведения о местоположении границ объекта

Обозначение характерных точек границ	Координаты, м		Метод определения координат характерной точки	Средняя квадратическая погрешность положения характерной точки (Mf), м	Описание обозначения точки на местности (при наличии)
	X	Y			
1	2	3	4	5	6
5872	491997.30	2183362.27	Картометрический	0,1	-
5873	491993.64	2183361.70	Картометрический	0,1	-
5874	491989.95	2183361.44	Картометрический	0,1	-
5875	491927.12	2183358.85	Картометрический	0,1	-
5876	491923.54	2183359.62	Картометрический	0,1	-
5877	491920.13	2183361.16	Картометрический	0,1	-
5878	491917.08	2183363.20	Картометрический	0,1	-
5879	491914.42	2183365.78	Картометрический	0,1	-
5880	491912.34	2183368.85	Картометрический	0,1	-
5881	491910.92	2183372.31	Картометрический	0,1	-
5882	491910.19	2183375.92	Картометрический	0,1	-
5883	491910.00	2183379.62	Картометрический	0,1	-
5884	491910.98	2183382.25	Картометрический	0,1	-
5885	491912.09	2183386.69	Картометрический	0,1	-
5886	491914.14	2183389.78	Картометрический	0,1	-
5887	491916.68	2183392.47	Картометрический	0,1	-
5888	491919.63	2183394.66	Картометрический	0,1	-
5889	491923.00	2183396.26	Картометрический	0,1	-
5890	491953.01	2183406.01	Картометрический	0,1	-
5891	491951.41	2183415.25	Картометрический	0,1	-
5892	491954.07	2183422.11	Картометрический	0,1	-
5893	491961.87	2183429.97	Картометрический	0,1	-
5894	491966.98	2183435.30	Картометрический	0,1	-
5895	491972.00	2183440.75	Картометрический	0,1	-
5896	491976.73	2183446.40	Картометрический	0,1	-
5897	491981.34	2183452.18	Картометрический	0,1	-
5898	491985.87	2183458.15	Картометрический	0,1	-
5899	491989.73	2183464.44	Картометрический	0,1	-
5900	491998.17	2183480.87	Картометрический	0,1	-
5847	492051.42	2183547.80	Картометрический	0,1	-

Раздел 2

Сведения о местоположении границ объекта

Обозначение характерных точек границ	Координаты, м		Метод определения координат характерной точки	Средняя квадратическая погрешность положения характерной точки (Mf), м	Описание обозначения точки на местности (при наличии)
	X	Y			
1	2	3	4	5	6
5902	491960.86	2183459.22	Картометрический	0,1	-
5903	491943.47	2183442.16	Картометрический	0,1	-
5904	491923.00	2183424.02	Картометрический	0,1	-
5905	491902.01	2183408.60	Картометрический	0,1	-
5906	491898.72	2183413.77	Картометрический	0,1	-
5907	491897.02	2183416.44	Картометрический	0,1	-
5908	491894.36	2183414.74	Картометрический	0,1	-
5909	491896.06	2183412.07	Картометрический	0,1	-
5910	491899.46	2183406.73	Картометрический	0,1	-
5911	491888.77	2183398.88	Картометрический	0,1	-
5912	491826.95	2183373.85	Картометрический	0,1	-
5913	491782.66	2183368.77	Картометрический	0,1	-
5914	491752.77	2183393.48	Картометрический	0,1	-
5915	491753.04	2183423.63	Картометрический	0,1	-
5916	491866.88	2183443.34	Картометрический	0,1	-
5902	491960.86	2183459.22	Картометрический	0,1	-
5918	491155.48	2184233.27	Картометрический	0,1	-
5919	491167.72	2184216.97	Картометрический	0,1	-
5920	491152.65	2184201.59	Картометрический	0,1	-
5921	491173.56	2184172.09	Картометрический	0,1	-
5922	491193.53	2184141.95	Картометрический	0,1	-
5923	491210.70	2184114.28	Картометрический	0,1	-
5924	491216.58	2184104.38	Картометрический	0,1	-
5925	491227.95	2184084.80	Картометрический	0,1	-
5926	491233.58	2184074.75	Картометрический	0,1	-
5927	491251.91	2184040.37	Картометрический	0,1	-
5928	491269.34	2184004.77	Картометрический	0,1	-
5929	491286.49	2183967.97	Картометрический	0,1	-
5930	491304.10	2183950.11	Картометрический	0,1	-
5931	491306.20	2183934.76	Картометрический	0,1	-

Раздел 2

Сведения о местоположении границ объекта

Обозначение характерных точек границ	Координаты, м		Метод определения координат характерной точки	Средняя квадратическая погрешность положения характерной точки (Mf), м	Описание обозначения точки на местности (при наличии)
	X	Y			
1	2	3	4	5	6
5932	491293.74	2183926.50	Картометрический	0,1	-
5933	491324.46	2183760.35	Картометрический	0,1	-
5934	491320.52	2183752.55	Картометрический	0,1	-
5935	491327.94	2183729.80	Картометрический	0,1	-
5936	491302.56	2183608.95	Картометрический	0,1	-
5937	491272.35	2183526.82	Картометрический	0,1	-
5938	491265.89	2183517.00	Картометрический	0,1	-
5939	491260.89	2183508.97	Картометрический	0,1	-
5940	491259.92	2183555.02	Картометрический	0,1	-
5941	491249.91	2183554.88	Картометрический	0,1	-
5942	491250.26	2183530.88	Картометрический	0,1	-
5943	491254.26	2183530.94	Картометрический	0,1	-
5944	491257.12	2183485.44	Картометрический	0,1	-
5945	491252.51	2183472.90	Картометрический	0,1	-
5946	491257.68	2183472.78	Картометрический	0,1	-
5947	491258.08	2183466.02	Картометрический	0,1	-
5948	491259.18	2183457.83	Картометрический	0,1	-
5949	491260.60	2183451.01	Картометрический	0,1	-
5950	491262.20	2183440.98	Картометрический	0,1	-
5951	491270.79	2183421.97	Картометрический	0,1	-
5952	491272.82	2183420.51	Картометрический	0,1	-
5953	491277.05	2183413.49	Картометрический	0,1	-
5954	491282.38	2183405.71	Картометрический	0,1	-
5955	491281.06	2183404.15	Картометрический	0,1	-
5956	491277.35	2183399.63	Картометрический	0,1	-
5957	491273.65	2183395.04	Картометрический	0,1	-
5958	491270.44	2183390.85	Картометрический	0,1	-
5959	491268.22	2183387.63	Картометрический	0,1	-
5960	491266.64	2183384.64	Картометрический	0,1	-
5961	491265.09	2183381.05	Картометрический	0,1	-

Раздел 2

Сведения о местоположении границ объекта

Обозначение характерных точек границ	Координаты, м		Метод определения координат характерной точки	Средняя квадратическая погрешность положения характерной точки (Mf), м	Описание обозначения точки на местности (при наличии)
	X	Y			
1	2	3	4	5	6
5962	491263.66	2183377.27	Картометрический	0,1	-
5963	491260.55	2183367.70	Картометрический	0,1	-
5964	491257.09	2183357.71	Картометрический	0,1	-
5965	491244.62	2183357.61	Картометрический	0,1	-
5966	491245.80	2183395.86	Картометрический	0,1	-
5967	491247.88	2183437.72	Картометрический	0,1	-
5968	491247.59	2183454.86	Картометрический	0,1	-
5969	491236.01	2183523.55	Картометрический	0,1	-
5970	491214.03	2183641.50	Картометрический	0,1	-
5971	491199.82	2183722.78	Картометрический	0,1	-
5972	491183.18	2183815.02	Картометрический	0,1	-
5973	491175.13	2183850.88	Картометрический	0,1	-
5974	491160.01	2183928.15	Картометрический	0,1	-
5975	491147.48	2184000.56	Картометрический	0,1	-
5976	491125.31	2184103.94	Картометрический	0,1	-
5977	491120.73	2184124.53	Картометрический	0,1	-
5978	491120.47	2184135.94	Картометрический	0,1	-
5979	491122.30	2184150.96	Картометрический	0,1	-
5980	491125.31	2184163.47	Картометрический	0,1	-
5981	491128.77	2184172.68	Картометрический	0,1	-
5918	491155.48	2184233.27	Картометрический	0,1	-
Участок 67					
5983	492040.93	2173294.66	Картометрический	0,1	-
5984	492045.07	2173296.45	Картометрический	0,1	-
5985	492060.63	2173303.17	Картометрический	0,1	-
5986	492055.14	2173316.11	Картометрический	0,1	-
5987	492053.06	2173333.28	Картометрический	0,1	-
5988	492035.05	2173378.22	Картометрический	0,1	-
5989	492041.56	2173380.38	Картометрический	0,1	-
5990	492040.91	2173382.61	Картометрический	0,1	-

Раздел 2

Сведения о местоположении границ объекта

Обозначение характерных точек границ	Координаты, м		Метод определения координат характерной точки	Средняя квадратическая погрешность положения характерной точки (Mf), м	Описание обозначения точки на местности (при наличии)
	X	Y			
1	2	3	4	5	6
5991	492039.88	2173386.20	Картометрический	0,1	-
5992	492036.67	2173392.90	Картометрический	0,1	-
5993	492029.36	2173407.27	Картометрический	0,1	-
5994	492027.52	2173411.02	Картометрический	0,1	-
5995	492022.70	2173409.02	Картометрический	0,1	-
5996	492006.58	2173449.23	Картометрический	0,1	-
5997	492001.71	2173494.81	Картометрический	0,1	-
5998	492000.20	2173508.92	Картометрический	0,1	-
5999	491994.39	2173506.53	Картометрический	0,1	-
6000	491987.66	2173546.57	Картометрический	0,1	-
6001	491995.83	2173549.95	Картометрический	0,1	-
6002	491986.03	2173641.66	Картометрический	0,1	-
6003	491938.52	2173703.33	Картометрический	0,1	-
6004	491920.24	2173726.26	Картометрический	0,1	-
6005	491899.78	2173747.28	Картометрический	0,1	-
6006	491878.67	2173765.09	Картометрический	0,1	-
6007	491817.90	2173894.78	Картометрический	0,1	-
6008	491767.62	2173871.22	Картометрический	0,1	-
6009	491761.06	2173868.15	Картометрический	0,1	-
6010	491815.95	2173735.13	Картометрический	0,1	-
6011	491824.05	2173715.66	Картометрический	0,1	-
6012	491835.44	2173707.26	Картометрический	0,1	-
6013	491848.06	2173696.53	Картометрический	0,1	-
6014	491857.58	2173687.28	Картометрический	0,1	-
6015	491866.24	2173677.81	Картометрический	0,1	-
6016	491871.79	2173671.12	Картометрический	0,1	-
6017	491878.18	2173662.72	Картометрический	0,1	-
6018	491884.84	2173652.97	Картометрический	0,1	-
6019	491890.65	2173643.46	Картометрический	0,1	-
6020	491895.75	2173634.12	Картометрический	0,1	-

Раздел 2

Сведения о местоположении границ объекта

Обозначение характерных точек границ	Координаты, м		Метод определения координат характерной точки	Средняя квадратическая погрешность положения характерной точки (Mf), м	Описание обозначения точки на местности (при наличии)
	X	Y			
1	2	3	4	5	6
6021	491901.42	2173622.27	Картометрический	0,1	-
6022	491904.31	2173615.44	Картометрический	0,1	-
6023	491907.02	2173608.40	Картометрический	0,1	-
6024	491916.07	2173583.43	Картометрический	0,1	-
6025	491920.53	2173564.09	Картометрический	0,1	-
6026	491923.92	2173546.29	Картометрический	0,1	-
6027	491927.08	2173528.01	Картометрический	0,1	-
6028	491937.22	2173468.19	Картометрический	0,1	-
6029	491940.36	2173449.66	Картометрический	0,1	-
6030	491942.96	2173434.53	Картометрический	0,1	-
6031	491943.98	2173428.79	Картометрический	0,1	-
6032	491944.93	2173423.63	Картометрический	0,1	-
6033	491985.27	2173331.80	Картометрический	0,1	-
6034	491991.72	2173325.28	Картометрический	0,1	-
6035	492021.13	2173330.99	Картометрический	0,1	-
5983	492040.93	2173294.66	Картометрический	0,1	-
Участок 68					
6037	491928.58	2177589.17	Картометрический	0,1	-
6038	491941.40	2177635.41	Картометрический	0,1	-
6039	491912.61	2177642.68	Картометрический	0,1	-
6040	491844.21	2177660.47	Картометрический	0,1	-
6041	491841.86	2177653.00	Картометрический	0,1	-
6042	491839.72	2177644.96	Картометрический	0,1	-
6043	491831.40	2177613.30	Картометрический	0,1	-
6037	491928.58	2177589.17	Картометрический	0,1	-
Участок 69					
6045	485755.22	2183985.30	Картометрический	0,1	-
6046	485757.88	2183987.32	Картометрический	0,1	-
6047	485797.75	2184008.12	Картометрический	0,1	-
6048	485806.66	2184009.59	Картометрический	0,1	-

Раздел 2

Сведения о местоположении границ объекта

Обозначение характерных точек границ	Координаты, м		Метод определения координат характерной точки	Средняя квадратическая погрешность положения характерной точки (Mf), м	Описание обозначения точки на местности (при наличии)
	X	Y			
1	2	3	4	5	6
6049	485859.85	2183921.90	Картометрический	0,1	-
6050	485862.26	2183917.92	Картометрический	0,1	-
6051	485903.04	2183849.97	Картометрический	0,1	-
6052	485970.68	2183748.03	Картометрический	0,1	-
6053	486016.08	2183673.27	Картометрический	0,1	-
6054	486018.54	2183677.92	Картометрический	0,1	-
6055	486071.23	2183632.07	Картометрический	0,1	-
6056	486104.44	2183610.40	Картометрический	0,1	-
6057	486150.11	2183590.05	Картометрический	0,1	-
6058	486189.98	2183578.13	Картометрический	0,1	-
6059	486258.44	2183573.62	Картометрический	0,1	-
6060	486391.59	2183581.67	Картометрический	0,1	-
6061	486394.42	2183581.95	Картометрический	0,1	-
6062	486407.65	2183583.31	Картометрический	0,1	-
6063	486408.44	2183583.40	Картометрический	0,1	-
6064	486424.81	2183584.18	Картометрический	0,1	-
6065	486439.79	2183583.32	Картометрический	0,1	-
6066	486454.60	2183580.97	Картометрический	0,1	-
6067	486469.14	2183577.15	Картометрический	0,1	-
6068	486483.20	2183571.91	Картометрический	0,1	-
6069	486496.68	2183565.27	Картометрический	0,1	-
6070	486509.45	2183557.30	Картометрический	0,1	-
6071	486521.31	2183548.14	Картометрический	0,1	-
6072	486532.23	2183537.79	Картометрический	0,1	-
6073	486542.05	2183526.44	Картометрический	0,1	-
6074	486582.47	2183474.62	Картометрический	0,1	-
6075	486586.64	2183469.28	Картометрический	0,1	-
6076	486703.02	2183320.17	Картометрический	0,1	-
6077	486775.50	2183227.19	Картометрический	0,1	-
6078	486778.29	2183221.26	Картометрический	0,1	-

Раздел 2

Сведения о местоположении границ объекта

Обозначение характерных точек границ	Координаты, м		Метод определения координат характерной точки	Средняя квадратическая погрешность положения характерной точки (Mf), м	Описание обозначения точки на местности (при наличии)
	X	Y			
1	2	3	4	5	6
6079	486778.29	2183214.70	Картометрический	0,1	-
6080	486775.52	2183208.77	Картометрический	0,1	-
6081	486770.47	2183204.59	Картометрический	0,1	-
6082	486697.58	2183167.38	Картометрический	0,1	-
6083	486692.87	2183164.98	Картометрический	0,1	-
6084	486672.74	2183154.70	Картометрический	0,1	-
6085	486594.29	2183117.41	Картометрический	0,1	-
6086	486586.52	2183110.84	Картометрический	0,1	-
6087	486587.10	2183110.24	Картометрический	0,1	-
6088	486553.88	2183077.97	Картометрический	0,1	-
6089	486553.03	2183078.31	Картометрический	0,1	-
6090	486550.95	2183079.78	Картометрический	0,1	-
6091	486542.71	2183092.18	Картометрический	0,1	-
6092	486534.13	2183097.61	Картометрический	0,1	-
6093	486528.59	2183104.70	Картометрический	0,1	-
6094	486527.37	2183103.75	Картометрический	0,1	-
6095	486511.06	2183124.77	Картометрический	0,1	-
6096	486493.32	2183143.12	Картометрический	0,1	-
6097	486478.37	2183153.59	Картометрический	0,1	-
6098	486472.41	2183157.76	Картометрический	0,1	-
6099	486461.99	2183165.04	Картометрический	0,1	-
6100	486381.56	2183231.72	Картометрический	0,1	-
6101	486381.67	2183231.83	Картометрический	0,1	-
6102	486365.75	2183251.32	Картометрический	0,1	-
6103	486362.34	2183255.74	Картометрический	0,1	-
6104	486347.48	2183275.00	Картометрический	0,1	-
6105	486332.63	2183294.25	Картометрический	0,1	-
6106	486330.05	2183297.59	Картометрический	0,1	-
6107	486311.02	2183322.61	Картометрический	0,1	-
6108	486289.57	2183346.66	Картометрический	0,1	-

Раздел 2

Сведения о местоположении границ объекта

Обозначение характерных точек границ	Координаты, м		Метод определения координат характерной точки	Средняя квадратическая погрешность положения характерной точки (Mf), м	Описание обозначения точки на местности (при наличии)
	X	Y			
1	2	3	4	5	6
6109	486266.95	2183328.38	Картометрический	0,1	-
6110	486331.66	2183249.92	Картометрический	0,1	-
6111	486340.83	2183256.95	Картометрический	0,1	-
6112	486371.56	2183218.19	Картометрический	0,1	-
6113	486514.48	2183096.08	Картометрический	0,1	-
6114	486541.13	2183059.29	Картометрический	0,1	-
6115	486565.58	2183070.89	Картометрический	0,1	-
6116	486615.77	2183094.72	Картометрический	0,1	-
6117	486672.42	2183121.62	Картометрический	0,1	-
6118	486738.38	2183151.82	Картометрический	0,1	-
6119	486740.25	2183149.46	Картометрический	0,1	-
6120	486800.32	2183182.33	Картометрический	0,1	-
6121	486794.28	2183190.57	Картометрический	0,1	-
6122	486802.06	2183194.56	Картометрический	0,1	-
6123	486826.37	2183212.78	Картометрический	0,1	-
6124	486822.62	2183217.69	Картометрический	0,1	-
6125	486820.63	2183220.26	Картометрический	0,1	-
6126	486817.76	2183223.97	Картометрический	0,1	-
6127	486810.28	2183233.64	Картометрический	0,1	-
6128	486776.11	2183274.38	Картометрический	0,1	-
6129	486738.82	2183325.13	Картометрический	0,1	-
6130	486740.25	2183326.29	Картометрический	0,1	-
6131	486735.14	2183327.75	Картометрический	0,1	-
6132	486579.00	2183534.21	Картометрический	0,1	-
6133	486579.92	2183541.35	Картометрический	0,1	-
6134	486601.02	2183596.63	Картометрический	0,1	-
6135	486605.03	2183600.75	Картометрический	0,1	-
6136	486638.49	2183609.88	Картометрический	0,1	-
6137	486710.67	2183630.69	Картометрический	0,1	-
6138	486732.56	2183637.00	Картометрический	0,1	-

Раздел 2

Сведения о местоположении границ объекта

Обозначение характерных точек границ	Координаты, м		Метод определения координат характерной точки	Средняя квадратическая погрешность положения характерной точки (Mf), м	Описание обозначения точки на местности (при наличии)
	X	Y			
1	2	3	4	5	6
6139	486809.81	2183660.84	Картометрический	0,1	-
6140	486833.86	2183668.23	Картометрический	0,1	-
6141	486939.62	2183698.65	Картометрический	0,1	-
6142	486998.47	2183717.90	Картометрический	0,1	-
6143	487033.69	2183728.66	Картометрический	0,1	-
6144	487056.93	2183734.40	Картометрический	0,1	-
6145	487076.38	2183737.62	Картометрический	0,1	-
6146	487102.75	2183740.21	Картометрический	0,1	-
6147	487163.38	2183740.14	Картометрический	0,1	-
6148	487218.01	2183729.85	Картометрический	0,1	-
6149	487249.54	2183721.61	Картометрический	0,1	-
6150	487256.76	2183718.15	Картометрический	0,1	-
6151	487261.12	2183716.07	Картометрический	0,1	-
6152	487261.11	2183716.03	Картометрический	0,1	-
6153	487273.04	2183710.37	Картометрический	0,1	-
6154	487308.27	2183693.58	Картометрический	0,1	-
6155	487329.52	2183679.11	Картометрический	0,1	-
6156	487330.48	2183678.38	Картометрический	0,1	-
6157	487397.59	2183589.88	Картометрический	0,1	-
6158	487410.13	2183568.63	Картометрический	0,1	-
6159	487410.19	2183568.42	Картометрический	0,1	-
6160	487434.62	2183512.10	Картометрический	0,1	-
6161	487451.56	2183464.93	Картометрический	0,1	-
6162	487516.20	2183282.41	Картометрический	0,1	-
6163	487558.01	2183164.32	Картометрический	0,1	-
6164	487559.23	2183160.87	Картометрический	0,1	-
6165	487560.82	2183154.62	Картометрический	0,1	-
6166	487563.51	2183144.04	Картометрический	0,1	-
6167	487563.76	2183143.07	Картометрический	0,1	-
6168	487578.89	2183083.50	Картометрический	0,1	-

Раздел 2

Сведения о местоположении границ объекта

Обозначение характерных точек границ	Координаты, м		Метод определения координат характерной точки	Средняя квадратическая погрешность положения характерной точки (Mf), м	Описание обозначения точки на местности (при наличии)
	X	Y			
1	2	3	4	5	6
6169	487580.24	2183063.78	Картометрический	0,1	-
6170	487580.06	2183056.78	Картометрический	0,1	-
6171	487579.95	2183052.51	Картометрический	0,1	-
6172	487578.34	2182990.22	Картометрический	0,1	-
6173	487583.49	2182989.71	Картометрический	0,1	-
6174	487581.22	2182959.78	Картометрический	0,1	-
6175	487566.52	2182862.51	Картометрический	0,1	-
6176	487546.96	2182728.61	Картометрический	0,1	-
6177	487528.79	2182627.62	Картометрический	0,1	-
6178	487513.01	2182496.79	Картометрический	0,1	-
6179	487495.71	2182361.70	Картометрический	0,1	-
6180	487494.04	2182351.35	Картометрический	0,1	-
6181	487481.24	2182297.17	Картометрический	0,1	-
6182	487470.08	2182269.35	Картометрический	0,1	-
6183	487440.74	2182208.80	Картометрический	0,1	-
6184	487432.25	2182188.35	Картометрический	0,1	-
6185	487402.09	2182123.88	Картометрический	0,1	-
6186	487399.15	2182120.18	Картометрический	0,1	-
6187	487388.91	2182114.74	Картометрический	0,1	-
6188	487382.87	2182118.16	Картометрический	0,1	-
6189	487382.51	2182137.35	Картометрический	0,1	-
6190	487384.52	2182146.60	Картометрический	0,1	-
6191	487379.03	2182142.97	Картометрический	0,1	-
6192	487362.16	2182145.06	Картометрический	0,1	-
6193	487316.37	2182167.20	Картометрический	0,1	-
6194	487284.58	2182188.96	Картометрический	0,1	-
6195	487076.62	2182353.47	Картометрический	0,1	-
6196	487067.34	2182368.93	Картометрический	0,1	-
6197	487063.10	2182350.65	Картометрический	0,1	-
6198	487057.26	2182356.48	Картометрический	0,1	-

Раздел 2

Сведения о местоположении границ объекта

Обозначение характерных точек границ	Координаты, м		Метод определения координат характерной точки	Средняя квадратическая погрешность положения характерной точки (Mf), м	Описание обозначения точки на местности (при наличии)
	X	Y			
1	2	3	4	5	6
6199	487046.38	2182368.18	Картометрический	0,1	-
6200	487034.47	2182382.93	Картометрический	0,1	-
6201	487024.95	2182396.70	Картометрический	0,1	-
6202	487017.32	2182409.38	Картометрический	0,1	-
6203	487009.82	2182423.65	Картометрический	0,1	-
6204	487003.31	2182438.32	Картометрический	0,1	-
6205	486999.99	2182447.19	Картометрический	0,1	-
6206	486998.23	2182452.54	Картометрический	0,1	-
6207	486961.64	2182433.80	Картометрический	0,1	-
6208	486978.81	2182405.72	Картометрический	0,1	-
6209	487104.06	2182230.01	Картометрический	0,1	-
6210	487319.13	2182067.15	Картометрический	0,1	-
6211	487379.91	2182048.30	Картометрический	0,1	-
6212	487427.58	2182150.88	Картометрический	0,1	-
6213	487435.38	2182168.07	Картометрический	0,1	-
6214	487484.19	2182273.79	Картометрический	0,1	-
6215	487493.10	2182300.91	Картометрический	0,1	-
6216	487500.56	2182323.66	Картометрический	0,1	-
6217	487506.21	2182358.60	Картометрический	0,1	-
6218	487520.65	2182447.87	Картометрический	0,1	-
6219	487542.03	2182578.23	Картометрический	0,1	-
6220	487600.27	2182925.10	Картометрический	0,1	-
6221	487620.90	2183019.74	Картометрический	0,1	-
6222	487627.16	2183043.53	Картометрический	0,1	-
6223	487626.88	2183073.54	Картометрический	0,1	-
6224	487623.65	2183080.31	Картометрический	0,1	-
6225	487592.92	2183149.78	Картометрический	0,1	-
6226	487592.67	2183150.75	Картометрический	0,1	-
6227	487583.92	2183170.33	Картометрический	0,1	-
6228	487542.33	2183308.41	Картометрический	0,1	-

Раздел 2

Сведения о местоположении границ объекта

Обозначение характерных точек границ	Координаты, м		Метод определения координат характерной точки	Средняя квадратическая погрешность положения характерной точки (Mf), м	Описание обозначения точки на местности (при наличии)
	X	Y			
1	2	3	4	5	6
6229	487538.03	2183322.43	Картометрический	0,1	-
6230	487514.54	2183395.19	Картометрический	0,1	-
6231	487514.57	2183395.21	Картометрический	0,1	-
6232	487502.09	2183432.53	Картометрический	0,1	-
6233	487495.63	2183430.40	Картометрический	0,1	-
6234	487490.89	2183444.17	Картометрический	0,1	-
6235	487497.47	2183446.35	Картометрический	0,1	-
6236	487492.23	2183462.09	Картометрический	0,1	-
6237	487491.87	2183463.15	Картометрический	0,1	-
6238	487488.67	2183472.75	Картометрический	0,1	-
6239	487439.39	2183582.67	Картометрический	0,1	-
6240	487434.37	2183591.20	Картометрический	0,1	-
6241	487411.55	2183629.86	Картометрический	0,1	-
6242	487365.35	2183680.68	Картометрический	0,1	-
6243	487362.17	2183678.56	Картометрический	0,1	-
6244	487352.63	2183686.82	Картометрический	0,1	-
6245	487347.23	2183691.29	Картометрический	0,1	-
6246	487336.12	2183700.03	Картометрический	0,1	-
6247	487334.06	2183701.99	Картометрический	0,1	-
6248	487332.37	2183704.19	Картометрический	0,1	-
6249	487331.54	2183705.55	Картометрический	0,1	-
6250	487330.67	2183707.34	Картометрический	0,1	-
6251	487329.86	2183709.57	Картометрический	0,1	-
6252	487329.40	2183711.51	Картометрический	0,1	-
6253	487329.13	2183713.47	Картометрический	0,1	-
6254	487329.06	2183715.46	Картометрический	0,1	-
6255	487329.15	2183717.06	Картометрический	0,1	-
6256	487329.60	2183719.79	Картометрический	0,1	-
6257	487340.13	2183758.15	Картометрический	0,1	-
6258	487340.93	2183760.39	Картометрический	0,1	-

Раздел 2

Сведения о местоположении границ объекта

Обозначение характерных точек границ	Координаты, м		Метод определения координат характерной точки	Средняя квадратическая погрешность положения характерной точки (Mf), м	Описание обозначения точки на местности (при наличии)
	X	Y			
1	2	3	4	5	6
6259	487342.01	2183762.51	Картометрический	0,1	-
6260	487343.83	2183765.12	Картометрический	0,1	-
6261	487345.45	2183766.86	Картометрический	0,1	-
6262	487346.95	2183768.16	Картометрический	0,1	-
6263	487349.60	2183769.91	Картометрический	0,1	-
6264	487351.76	2183770.94	Картометрический	0,1	-
6265	487353.64	2183771.58	Картометрический	0,1	-
6266	487355.57	2183772.04	Картометрический	0,1	-
6267	487375.59	2183774.15	Картометрический	0,1	-
6268	487415.03	2183778.17	Картометрический	0,1	-
6269	487424.98	2183779.18	Картометрический	0,1	-
6270	487474.73	2183784.23	Картометрический	0,1	-
6271	487494.62	2183786.27	Картометрический	0,1	-
6272	487509.47	2183787.93	Картометрический	0,1	-
6273	487521.86	2183789.55	Картометрический	0,1	-
6274	487541.64	2183792.58	Картометрический	0,1	-
6275	487571.12	2183798.16	Картометрический	0,1	-
6276	487617.32	2183809.20	Картометрический	0,1	-
6277	487663.40	2183820.73	Картометрический	0,1	-
6278	487691.23	2183827.71	Картометрический	0,1	-
6279	487697.16	2183634.43	Картометрический	0,1	-
6280	487698.04	2183618.56	Картометрический	0,1	-
6281	487709.83	2183636.31	Картометрический	0,1	-
6282	487710.82	2183655.02	Картометрический	0,1	-
6283	487704.75	2183778.54	Картометрический	0,1	-
6284	487705.04	2183805.00	Картометрический	0,1	-
6285	487703.74	2183831.01	Картометрический	0,1	-
6286	487702.21	2183862.77	Картометрический	0,1	-
6287	487698.35	2183908.34	Картометрический	0,1	-
6288	487692.61	2183962.74	Картометрический	0,1	-

Раздел 2

Сведения о местоположении границ объекта

Обозначение характерных точек границ	Координаты, м		Метод определения координат характерной точки	Средняя квадратическая погрешность положения характерной точки (Mf), м	Описание обозначения точки на местности (при наличии)
	X	Y			
1	2	3	4	5	6
6289	487687.64	2184002.61	Картометрический	0,1	-
6290	487685.13	2184094.51	Картометрический	0,1	-
6291	487682.79	2184156.62	Картометрический	0,1	-
6292	487674.70	2184153.46	Картометрический	0,1	-
6293	487673.54	2184091.34	Картометрический	0,1	-
6294	487676.68	2184014.02	Картометрический	0,1	-
6295	487679.05	2184013.75	Картометрический	0,1	-
6296	487695.87	2183854.76	Картометрический	0,1	-
6297	487591.87	2183828.71	Картометрический	0,1	-
6298	487578.27	2183825.46	Картометрический	0,1	-
6299	487572.12	2183824.08	Картометрический	0,1	-
6300	487568.60	2183823.29	Картометрический	0,1	-
6301	487558.10	2183821.14	Картометрический	0,1	-
6302	487548.71	2183819.33	Картометрический	0,1	-
6303	487533.06	2183816.64	Картометрический	0,1	-
6304	487523.17	2183815.12	Картометрический	0,1	-
6305	487513.27	2183813.74	Картометрический	0,1	-
6306	487503.35	2183812.50	Картометрический	0,1	-
6307	487492.61	2183811.32	Картометрический	0,1	-
6308	487430.15	2183804.95	Картометрический	0,1	-
6309	487310.26	2183792.75	Картометрический	0,1	-
6310	487270.27	2183788.67	Картометрический	0,1	-
6311	487160.81	2183933.04	Картометрический	0,1	-
6312	487152.91	2183948.26	Картометрический	0,1	-
6313	487148.31	2183969.01	Картометрический	0,1	-
6314	487148.31	2183983.19	Картометрический	0,1	-
6315	487151.23	2183988.36	Картометрический	0,1	-
6316	487251.19	2184024.69	Картометрический	0,1	-
6317	487255.73	2184026.56	Картометрический	0,1	-
6318	487261.35	2184029.72	Картометрический	0,1	-

Раздел 2

Сведения о местоположении границ объекта

Обозначение характерных точек границ	Координаты, м		Метод определения координат характерной точки	Средняя квадратическая погрешность положения характерной точки (Mf), м	Описание обозначения точки на местности (при наличии)
	X	Y			
1	2	3	4	5	6
6319	487269.72	2184036.60	Картометрический	0,1	-
6320	487275.14	2184043.89	Картометрический	0,1	-
6321	487278.65	2184050.94	Картометрический	0,1	-
6322	487284.63	2184058.84	Картометрический	0,1	-
6323	487290.35	2184086.40	Картометрический	0,1	-
6324	487297.08	2184113.98	Картометрический	0,1	-
6325	487302.33	2184138.49	Картометрический	0,1	-
6326	487309.54	2184168.11	Картометрический	0,1	-
6327	487312.04	2184172.21	Картометрический	0,1	-
6328	487316.58	2184174.32	Картометрический	0,1	-
6329	487325.68	2184178.52	Картометрический	0,1	-
6330	487338.93	2184177.69	Картометрический	0,1	-
6331	487339.00	2184177.91	Картометрический	0,1	-
6332	487370.56	2184176.36	Картометрический	0,1	-
6333	487377.65	2184175.70	Картометрический	0,1	-
6334	487410.89	2184174.18	Картометрический	0,1	-
6335	487444.64	2184172.93	Картометрический	0,1	-
6336	487444.86	2184173.09	Картометрический	0,1	-
6337	487449.45	2184172.65	Картометрический	0,1	-
6338	487449.65	2184172.84	Картометрический	0,1	-
6339	487472.94	2184173.15	Картометрический	0,1	-
6340	487517.12	2184170.70	Картометрический	0,1	-
6341	487517.18	2184170.55	Картометрический	0,1	-
6342	487522.26	2184171.13	Картометрический	0,1	-
6343	487522.28	2184170.95	Картометрический	0,1	-
6344	487555.21	2184172.84	Картометрический	0,1	-
6345	487587.31	2184174.37	Картометрический	0,1	-
6346	487587.36	2184174.61	Картометрический	0,1	-
6347	487596.01	2184174.73	Картометрический	0,1	-
6348	487596.01	2184174.86	Картометрический	0,1	-

Раздел 2

Сведения о местоположении границ объекта

Обозначение характерных точек границ	Координаты, м		Метод определения координат характерной точки	Средняя квадратическая погрешность положения характерной точки (Mf), м	Описание обозначения точки на местности (при наличии)
	X	Y			
1	2	3	4	5	6
6349	487638.57	2184177.46	Картометрический	0,1	-
6350	487653.97	2184178.60	Картометрический	0,1	-
6351	487664.66	2184179.27	Картометрический	0,1	-
6352	487672.39	2184172.25	Картометрический	0,1	-
6353	487672.98	2184166.66	Картометрический	0,1	-
6354	487682.95	2184165.73	Картометрический	0,1	-
6355	487683.21	2184180.80	Картометрический	0,1	-
6356	487723.25	2184186.14	Картометрический	0,1	-
6357	487723.79	2184186.03	Картометрический	0,1	-
6358	487728.40	2184187.94	Картометрический	0,1	-
6359	487739.92	2184198.34	Картометрический	0,1	-
6360	487748.51	2184208.84	Картометрический	0,1	-
6361	487762.61	2184233.29	Картометрический	0,1	-
6362	487769.50	2184245.25	Картометрический	0,1	-
6363	487847.88	2184374.60	Картометрический	0,1	-
6364	487858.84	2184387.54	Картометрический	0,1	-
6365	487867.75	2184396.11	Картометрический	0,1	-
6366	487877.64	2184401.79	Картометрический	0,1	-
6367	487890.23	2184406.48	Картометрический	0,1	-
6368	487897.41	2184408.68	Картометрический	0,1	-
6369	487911.88	2184413.16	Картометрический	0,1	-
6370	487918.90	2184415.32	Картометрический	0,1	-
6371	487948.16	2184424.41	Картометрический	0,1	-
6372	488051.54	2184461.38	Картометрический	0,1	-
6373	488069.32	2184470.54	Картометрический	0,1	-
6374	488083.25	2184478.74	Картометрический	0,1	-
6375	488237.53	2184587.19	Картометрический	0,1	-
6376	488316.95	2184635.92	Картометрический	0,1	-
6377	488339.84	2184650.72	Картометрический	0,1	-
6378	488347.91	2184655.27	Картометрический	0,1	-

Раздел 2

Сведения о местоположении границ объекта

Обозначение характерных точек границ	Координаты, м		Метод определения координат характерной точки	Средняя квадратическая погрешность положения характерной точки (Mf), м	Описание обозначения точки на местности (при наличии)
	X	Y			
1	2	3	4	5	6
6379	488355.38	2184659.48	Картометрический	0,1	-
6380	488366.25	2184669.81	Картометрический	0,1	-
6381	488449.10	2184711.06	Картометрический	0,1	-
6382	488455.14	2184709.61	Картометрический	0,1	-
6383	488500.97	2184698.68	Картометрический	0,1	-
6384	488526.08	2184692.46	Картометрический	0,1	-
6385	488586.01	2184677.58	Картометрический	0,1	-
6386	488694.72	2184653.31	Картометрический	0,1	-
6387	488697.97	2184657.61	Картометрический	0,1	-
6388	488656.67	2184669.85	Картометрический	0,1	-
6389	488619.92	2184677.93	Картометрический	0,1	-
6390	488549.01	2184694.10	Картометрический	0,1	-
6391	488529.67	2184698.54	Картометрический	0,1	-
6392	488492.91	2184706.82	Картометрический	0,1	-
6393	488468.57	2184712.61	Картометрический	0,1	-
6394	488503.79	2184743.05	Картометрический	0,1	-
6395	488561.62	2184796.54	Картометрический	0,1	-
6396	488562.83	2184797.66	Картометрический	0,1	-
6397	488571.33	2184792.57	Картометрический	0,1	-
6398	488585.83	2184806.62	Картометрический	0,1	-
6399	488592.40	2184813.00	Картометрический	0,1	-
6400	488608.29	2184828.42	Картометрический	0,1	-
6401	488620.78	2184840.53	Картометрический	0,1	-
6402	488633.27	2184852.63	Картометрический	0,1	-
6403	488645.77	2184864.75	Картометрический	0,1	-
6404	488658.27	2184876.86	Картометрический	0,1	-
6405	488670.75	2184888.97	Картометрический	0,1	-
6406	488683.24	2184901.08	Картометрический	0,1	-
6407	488703.99	2184920.49	Картометрический	0,1	-
6408	488718.57	2184934.63	Картометрический	0,1	-

Раздел 2

Сведения о местоположении границ объекта

Обозначение характерных точек границ	Координаты, м		Метод определения координат характерной точки	Средняя квадратическая погрешность положения характерной точки (Mf), м	Описание обозначения точки на местности (при наличии)
	X	Y			
1	2	3	4	5	6
6409	488719.54	2184935.58	Картометрический	0,1	-
6410	488716.73	2184939.73	Картометрический	0,1	-
6411	488731.19	2184953.24	Картометрический	0,1	-
6412	488742.87	2184964.15	Картометрический	0,1	-
6413	488746.87	2184967.89	Картометрический	0,1	-
6414	488776.40	2184995.48	Картометрический	0,1	-
6415	488815.54	2185032.05	Картометрический	0,1	-
6416	488817.68	2185034.05	Картометрический	0,1	-
6417	488853.80	2184854.20	Картометрический	0,1	-
6418	488856.29	2184855.89	Картометрический	0,1	-
6419	488857.88	2184857.77	Картометрический	0,1	-
6420	488858.82	2184850.15	Картометрический	0,1	-
6421	488860.97	2184848.02	Картометрический	0,1	-
6422	488849.25	2184908.64	Картометрический	0,1	-
6423	488850.90	2184910.43	Картометрический	0,1	-
6424	488843.91	2184945.23	Картометрический	0,1	-
6425	488842.13	2184954.08	Картометрический	0,1	-
6426	488837.96	2184974.84	Картометрический	0,1	-
6427	488832.88	2185000.13	Картометрический	0,1	-
6428	488831.10	2185008.98	Картометрический	0,1	-
6429	488825.19	2185038.39	Картометрический	0,1	-
6430	488828.70	2185039.19	Картометрический	0,1	-
6431	488850.64	2185044.19	Картометрический	0,1	-
6432	488871.76	2185049.01	Картометрический	0,1	-
6433	488892.93	2185053.84	Картометрический	0,1	-
6434	488915.77	2185059.05	Картометрический	0,1	-
6435	488927.21	2185061.66	Картометрический	0,1	-
6436	488931.47	2185057.29	Картометрический	0,1	-
6437	488942.11	2185059.28	Картометрический	0,1	-
6438	488969.78	2185064.43	Картометрический	0,1	-

Раздел 2

Сведения о местоположении границ объекта

Обозначение характерных точек границ	Координаты, м		Метод определения координат характерной точки	Средняя квадратическая погрешность положения характерной точки (Mf), м	Описание обозначения точки на местности (при наличии)
	X	Y			
1	2	3	4	5	6
6439	488978.46	2185066.05	Картометрический	0,1	-
6440	488989.44	2185068.10	Картометрический	0,1	-
6441	489009.11	2185071.76	Картометрический	0,1	-
6442	489028.77	2185075.43	Картометрический	0,1	-
6443	489048.43	2185079.09	Картометрический	0,1	-
6444	489068.09	2185082.76	Картометрический	0,1	-
6445	489087.73	2185086.56	Картометрический	0,1	-
6446	489107.16	2185091.28	Картометрический	0,1	-
6447	489126.60	2185096.01	Картометрический	0,1	-
6448	489146.04	2185100.73	Картометрический	0,1	-
6449	489165.47	2185105.45	Картометрический	0,1	-
6450	489184.91	2185110.18	Картометрический	0,1	-
6451	489204.35	2185114.90	Картометрический	0,1	-
6452	489224.48	2185119.79	Картометрический	0,1	-
6453	489232.97	2185121.85	Картометрический	0,1	-
6454	489261.40	2185128.15	Картометрический	0,1	-
6455	489413.13	2185161.78	Картометрический	0,1	-
6456	489448.43	2185170.50	Картометрический	0,1	-
6457	489484.01	2185179.30	Картометрический	0,1	-
6458	489518.49	2185187.82	Картометрический	0,1	-
6459	489521.99	2185188.94	Картометрический	0,1	-
6460	489589.08	2185210.73	Картометрический	0,1	-
6461	489618.25	2185214.61	Картометрический	0,1	-
6462	489632.78	2185216.06	Картометрический	0,1	-
6463	489652.09	2185217.62	Картометрический	0,1	-
6464	489682.20	2185219.49	Картометрический	0,1	-
6465	489706.02	2185217.98	Картометрический	0,1	-
6466	489729.83	2185216.15	Картометрический	0,1	-
6467	489733.37	2185215.99	Картометрический	0,1	-
6468	489743.46	2185215.55	Картометрический	0,1	-

Раздел 2

Сведения о местоположении границ объекта

Обозначение характерных точек границ	Координаты, м		Метод определения координат характерной точки	Средняя квадратическая погрешность положения характерной точки (Mf), м	Описание обозначения точки на местности (при наличии)
	X	Y			
1	2	3	4	5	6
6469	489743.80	2185214.18	Картометрический	0,1	-
6470	489745.41	2185215.46	Картометрический	0,1	-
6471	489785.17	2185214.58	Картометрический	0,1	-
6472	489831.87	2185213.70	Картометрический	0,1	-
6473	489860.68	2185213.02	Картометрический	0,1	-
6474	489911.70	2185208.69	Картометрический	0,1	-
6475	489945.55	2185207.13	Картометрический	0,1	-
6476	489990.74	2185208.21	Картометрический	0,1	-
6477	490062.56	2185212.89	Картометрический	0,1	-
6478	490108.54	2185174.54	Картометрический	0,1	-
6479	490150.36	2185137.93	Картометрический	0,1	-
6480	490142.05	2185128.79	Картометрический	0,1	-
6481	490149.48	2185122.10	Картометрический	0,1	-
6482	490157.82	2185131.28	Картометрический	0,1	-
6483	490164.84	2185125.01	Картометрический	0,1	-
6484	490226.33	2185069.78	Картометрический	0,1	-
6485	490183.68	2184901.70	Картометрический	0,1	-
6486	490274.50	2184819.99	Картометрический	0,1	-
6487	490440.83	2184876.95	Картометрический	0,1	-
6488	490563.96	2184766.25	Картометрический	0,1	-
6489	490556.05	2184742.83	Картометрический	0,1	-
6490	490551.82	2184719.90	Картометрический	0,1	-
6491	490550.82	2184696.59	Картометрический	0,1	-
6492	490553.41	2184671.66	Картометрический	0,1	-
6493	490560.35	2184646.41	Картометрический	0,1	-
6494	490572.12	2184621.01	Картометрический	0,1	-
6495	490588.19	2184598.15	Картометрический	0,1	-
6496	490612.11	2184574.41	Картометрический	0,1	-
6497	490633.68	2184558.73	Картометрический	0,1	-
6498	490660.04	2184545.86	Картометрический	0,1	-

Раздел 2

Сведения о местоположении границ объекта

Обозначение характерных точек границ	Координаты, м		Метод определения координат характерной точки	Средняя квадратическая погрешность положения характерной точки (Mf), м	Описание обозначения точки на местности (при наличии)
	X	Y			
1	2	3	4	5	6
6499	490690.40	2184537.41	Картометрический	0,1	-
6500	490768.95	2184526.56	Картометрический	0,1	-
6501	490803.43	2184518.97	Картометрический	0,1	-
6502	490829.72	2184509.57	Картометрический	0,1	-
6503	490851.57	2184497.77	Картометрический	0,1	-
6504	490873.52	2184481.54	Картометрический	0,1	-
6505	490909.53	2184450.81	Картометрический	0,1	-
6506	490914.29	2184447.11	Картометрический	0,1	-
6507	490937.06	2184430.77	Картометрический	0,1	-
6508	490994.34	2184377.99	Картометрический	0,1	-
6509	491047.04	2184326.17	Картометрический	0,1	-
6510	491043.23	2184321.81	Картометрический	0,1	-
6511	491062.52	2184302.92	Картометрический	0,1	-
6512	491066.31	2184305.93	Картометрический	0,1	-
6513	491074.11	2184297.47	Картометрический	0,1	-
6514	491091.11	2184310.37	Картометрический	0,1	-
6515	491099.89	2184300.38	Картометрический	0,1	-
6516	491114.96	2184283.22	Картометрический	0,1	-
6517	491128.07	2184290.10	Картометрический	0,1	-
6518	491152.21	2184322.72	Картометрический	0,1	-
6519	491163.53	2184347.09	Картометрический	0,1	-
6520	491156.25	2184355.32	Картометрический	0,1	-
6521	491147.22	2184365.71	Картометрический	0,1	-
6522	491138.50	2184375.02	Картометрический	0,1	-
6523	491112.95	2184401.81	Картометрический	0,1	-
6524	491115.26	2184405.60	Картометрический	0,1	-
6525	491095.96	2184424.49	Картометрический	0,1	-
6526	491092.56	2184422.21	Картометрический	0,1	-
6527	491088.16	2184426.53	Картометрический	0,1	-
6528	491072.69	2184441.49	Картометрический	0,1	-

Раздел 2

Сведения о местоположении границ объекта

Обозначение характерных точек границ	Координаты, м		Метод определения координат характерной точки	Средняя квадратическая погрешность положения характерной точки (Mf), м	Описание обозначения точки на местности (при наличии)
	X	Y			
1	2	3	4	5	6
6529	491056.37	2184456.94	Картометрический	0,1	-
6530	491048.19	2184464.60	Картометрический	0,1	-
6531	491010.41	2184499.27	Картометрический	0,1	-
6532	490989.83	2184524.54	Картометрический	0,1	-
6533	490982.96	2184533.96	Картометрический	0,1	-
6534	490963.38	2184549.26	Картометрический	0,1	-
6535	490947.91	2184564.00	Картометрический	0,1	-
6536	490928.78	2184582.99	Картометрический	0,1	-
6537	490915.22	2184600.18	Картометрический	0,1	-
6538	490904.68	2184618.08	Картометрический	0,1	-
6539	490897.40	2184635.29	Картометрический	0,1	-
6540	490891.14	2184656.22	Картометрический	0,1	-
6541	490886.25	2184676.45	Картометрический	0,1	-
6542	490876.45	2184721.93	Картометрический	0,1	-
6543	490869.64	2184745.80	Картометрический	0,1	-
6544	490860.90	2184766.99	Картометрический	0,1	-
6545	490849.78	2184786.08	Картометрический	0,1	-
6546	490836.13	2184803.47	Картометрический	0,1	-
6547	490817.38	2184821.15	Картометрический	0,1	-
6548	490796.04	2184835.61	Картометрический	0,1	-
6549	490770.76	2184848.11	Картометрический	0,1	-
6550	490743.84	2184856.48	Картометрический	0,1	-
6551	490720.10	2184860.20	Картометрический	0,1	-
6552	490696.08	2184860.40	Картометрический	0,1	-
6553	490677.08	2184857.42	Картометрический	0,1	-
6554	490652.90	2184849.74	Картометрический	0,1	-
6555	490632.00	2184839.57	Картометрический	0,1	-
6556	490508.11	2184950.93	Картометрический	0,1	-
6557	490550.76	2185119.03	Картометрический	0,1	-
6558	490459.94	2185200.72	Картометрический	0,1	-

Раздел 2

Сведения о местоположении границ объекта

Обозначение характерных точек границ	Координаты, м		Метод определения координат характерной точки	Средняя квадратическая погрешность положения характерной точки (Mf), м	Описание обозначения точки на местности (при наличии)
	X	Y			
1	2	3	4	5	6
6559	490293.60	2185143.78	Картометрический	0,1	-
6560	490269.61	2185165.36	Картометрический	0,1	-
6561	490288.84	2185185.90	Картометрический	0,1	-
6562	490268.23	2185204.38	Картометрический	0,1	-
6563	490265.10	2185207.19	Картометрический	0,1	-
6564	490255.38	2185196.86	Картометрический	0,1	-
6565	490244.27	2185207.32	Картометрический	0,1	-
6566	490233.76	2185197.53	Картометрический	0,1	-
6567	490202.65	2185225.19	Картометрический	0,1	-
6568	490215.44	2185227.20	Картометрический	0,1	-
6569	490253.24	2185232.01	Картометрический	0,1	-
6570	490276.91	2185235.37	Картометрический	0,1	-
6571	490346.53	2185219.39	Картометрический	0,1	-
6572	490417.16	2185213.21	Картометрический	0,1	-
6573	490489.23	2185206.91	Картометрический	0,1	-
6574	490491.86	2185210.57	Картометрический	0,1	-
6575	490511.39	2185237.73	Картометрический	0,1	-
6576	490516.72	2185239.95	Картометрический	0,1	-
6577	490527.71	2185241.86	Картометрический	0,1	-
6578	490531.66	2185238.86	Картометрический	0,1	-
6579	490543.05	2185244.01	Картометрический	0,1	-
6580	490549.44	2185251.55	Картометрический	0,1	-
6581	490554.51	2185257.53	Картометрический	0,1	-
6582	490563.24	2185267.82	Картометрический	0,1	-
6583	490588.18	2185297.24	Картометрический	0,1	-
6584	490603.34	2185317.25	Картометрический	0,1	-
6585	490606.35	2185321.23	Картометрический	0,1	-
6586	490664.07	2185402.49	Картометрический	0,1	-
6587	490697.57	2185452.89	Картометрический	0,1	-
6588	490724.22	2185492.98	Картометрический	0,1	-

Раздел 2

Сведения о местоположении границ объекта

Обозначение характерных точек границ	Координаты, м		Метод определения координат характерной точки	Средняя квадратическая погрешность положения характерной точки (Mf), м	Описание обозначения точки на местности (при наличии)
	X	Y			
1	2	3	4	5	6
6589	490785.70	2185594.87	Картометрический	0,1	-
6590	490811.77	2185621.46	Картометрический	0,1	-
6591	490864.80	2185660.14	Картометрический	0,1	-
6592	490938.34	2185712.25	Картометрический	0,1	-
6593	490939.15	2185713.18	Картометрический	0,1	-
6594	490936.76	2185724.45	Картометрический	0,1	-
6595	490869.50	2185677.70	Картометрический	0,1	-
6596	490813.75	2185637.21	Картометрический	0,1	-
6597	490698.69	2185751.98	Картометрический	0,1	-
6598	490690.20	2185760.34	Картометрический	0,1	-
6599	490659.48	2185790.77	Картометрический	0,1	-
6600	490625.37	2185824.55	Картометрический	0,1	-
6601	490617.74	2185831.13	Картометрический	0,1	-
6602	490575.28	2185865.62	Картометрический	0,1	-
6603	490522.18	2185900.86	Картометрический	0,1	-
6604	490519.57	2185902.38	Картометрический	0,1	-
6605	490367.99	2185990.81	Картометрический	0,1	-
6606	490312.39	2186019.86	Картометрический	0,1	-
6607	490306.97	2186021.52	Картометрический	0,1	-
6608	490270.90	2186040.31	Картометрический	0,1	-
6609	490211.58	2186074.05	Картометрический	0,1	-
6610	490130.47	2186127.00	Картометрический	0,1	-
6611	490133.21	2186128.90	Картометрический	0,1	-
6612	490124.40	2186134.38	Картометрический	0,1	-
6613	490108.44	2186150.08	Картометрический	0,1	-
6614	490086.32	2186169.77	Картометрический	0,1	-
6615	490060.78	2186198.06	Картометрический	0,1	-
6616	490028.22	2186233.31	Картометрический	0,1	-
6617	490015.60	2186219.47	Картометрический	0,1	-
6618	490033.80	2186201.36	Картометрический	0,1	-

Раздел 2

Сведения о местоположении границ объекта

Обозначение характерных точек границ	Координаты, м		Метод определения координат характерной точки	Средняя квадратическая погрешность положения характерной точки (Mf), м	Описание обозначения точки на местности (при наличии)
	X	Y			
1	2	3	4	5	6
6619	490053.03	2186181.67	Картометрический	0,1	-
6620	490070.78	2186163.90	Картометрический	0,1	-
6621	490088.65	2186146.17	Картометрический	0,1	-
6622	490106.66	2186128.63	Картометрический	0,1	-
6623	490116.80	2186122.44	Картометрический	0,1	-
6624	490162.93	2186096.06	Картометрический	0,1	-
6625	490169.14	2186091.96	Картометрический	0,1	-
6626	490171.12	2186090.17	Картометрический	0,1	-
6627	490175.95	2186086.44	Картометрический	0,1	-
6628	490177.81	2186084.94	Картометрический	0,1	-
6629	490204.98	2186065.16	Картометрический	0,1	-
6630	490304.20	2186011.88	Картометрический	0,1	-
6631	490346.42	2185989.23	Картометрический	0,1	-
6632	490363.53	2185980.02	Картометрический	0,1	-
6633	490503.39	2185897.88	Картометрический	0,1	-
6634	490517.94	2185889.35	Картометрический	0,1	-
6635	490569.20	2185857.00	Картометрический	0,1	-
6636	490610.80	2185818.76	Картометрический	0,1	-
6637	490614.42	2185817.44	Картометрический	0,1	-
6638	490620.20	2185815.62	Картометрический	0,1	-
6639	490757.36	2185676.95	Картометрический	0,1	-
6640	490761.56	2185672.81	Картометрический	0,1	-
6641	490765.67	2185668.79	Картометрический	0,1	-
6642	490770.73	2185663.84	Картометрический	0,1	-
6643	490805.63	2185632.96	Картометрический	0,1	-
6644	490766.02	2185591.55	Картометрический	0,1	-
6645	490751.49	2185566.22	Картометрический	0,1	-
6646	490734.29	2185538.05	Картометрический	0,1	-
6647	490717.48	2185511.42	Картометрический	0,1	-
6648	490700.18	2185482.13	Картометрический	0,1	-

Раздел 2

Сведения о местоположении границ объекта

Обозначение характерных точек границ	Координаты, м		Метод определения координат характерной точки	Средняя квадратическая погрешность положения характерной точки (Mf), м	Описание обозначения точки на местности (при наличии)
	X	Y			
1	2	3	4	5	6
6649	490694.17	2185472.92	Картометрический	0,1	-
6650	490680.43	2185451.82	Картометрический	0,1	-
6651	490636.08	2185385.63	Картометрический	0,1	-
6652	490632.36	2185381.19	Картометрический	0,1	-
6653	490595.45	2185334.45	Картометрический	0,1	-
6654	490562.80	2185292.72	Картометрический	0,1	-
6655	490561.64	2185290.87	Картометрический	0,1	-
6656	490554.97	2185282.81	Картометрический	0,1	-
6657	490547.77	2185274.11	Картометрический	0,1	-
6658	490547.42	2185273.69	Картометрический	0,1	-
6659	490546.60	2185272.98	Картометрический	0,1	-
6660	490543.65	2185270.42	Картометрический	0,1	-
6661	490537.55	2185266.19	Картометрический	0,1	-
6662	490530.44	2185262.93	Картометрический	0,1	-
6663	490519.25	2185259.99	Картометрический	0,1	-
6664	490508.04	2185258.52	Картометрический	0,1	-
6665	490489.12	2185259.55	Картометрический	0,1	-
6666	490468.25	2185261.90	Картометрический	0,1	-
6667	490411.25	2185268.07	Картометрический	0,1	-
6668	490391.39	2185270.74	Картометрический	0,1	-
6669	490347.64	2185276.07	Картометрический	0,1	-
6670	490273.47	2185284.57	Картометрический	0,1	-
6671	490265.32	2185284.92	Картометрический	0,1	-
6672	490164.15	2185295.07	Картометрический	0,1	-
6673	490160.30	2185295.54	Картометрический	0,1	-
6674	490168.00	2185343.39	Картометрический	0,1	-
6675	490200.76	2185431.81	Картометрический	0,1	-
6676	490218.76	2185489.42	Картометрический	0,1	-
6677	490230.46	2185529.39	Картометрический	0,1	-
6678	490227.97	2185535.47	Картометрический	0,1	-

Раздел 2

Сведения о местоположении границ объекта

Обозначение характерных точек границ	Координаты, м		Метод определения координат характерной точки	Средняя квадратическая погрешность положения характерной точки (Mf), м	Описание обозначения точки на местности (при наличии)
	X	Y			
1	2	3	4	5	6
6679	490225.01	2185542.72	Картометрический	0,1	-
6680	490194.00	2185434.83	Картометрический	0,1	-
6681	490161.83	2185344.48	Картометрический	0,1	-
6682	490153.33	2185291.44	Картометрический	0,1	-
6683	490150.57	2185293.05	Картометрический	0,1	-
6684	490119.99	2185294.95	Картометрический	0,1	-
6685	490111.96	2185301.43	Картометрический	0,1	-
6686	490091.50	2185317.29	Картометрический	0,1	-
6687	490055.01	2185344.06	Картометрический	0,1	-
6688	489997.22	2185382.55	Картометрический	0,1	-
6689	489942.04	2185415.17	Картометрический	0,1	-
6690	489944.47	2185419.53	Картометрический	0,1	-
6691	489883.40	2185451.40	Картометрический	0,1	-
6692	489820.67	2185479.87	Картометрический	0,1	-
6693	489762.94	2185502.52	Картометрический	0,1	-
6694	489761.23	2185497.81	Картометрический	0,1	-
6695	489704.77	2185516.86	Картометрический	0,1	-
6696	489647.76	2185533.13	Картометрический	0,1	-
6697	489580.47	2185549.03	Картометрический	0,1	-
6698	489502.47	2185564.44	Картометрический	0,1	-
6699	489288.41	2185601.93	Картометрический	0,1	-
6700	489171.37	2185732.37	Картометрический	0,1	-
6701	489148.30	2185758.07	Картометрический	0,1	-
6702	489075.87	2185766.93	Картометрический	0,1	-
6703	489068.00	2185756.94	Картометрический	0,1	-
6704	489042.71	2185724.82	Картометрический	0,1	-
6705	488872.03	2185754.53	Картометрический	0,1	-
6706	488812.63	2185764.87	Картометрический	0,1	-
6707	488745.84	2185703.11	Картометрический	0,1	-
6708	488739.71	2185697.44	Картометрический	0,1	-

Раздел 2

Сведения о местоположении границ объекта

Обозначение характерных точек границ	Координаты, м		Метод определения координат характерной точки	Средняя квадратическая погрешность положения характерной точки (Mf), м	Описание обозначения точки на местности (при наличии)
	X	Y			
1	2	3	4	5	6
6709	488729.22	2185699.27	Картометрический	0,1	-
6710	488732.08	2185715.74	Картометрический	0,1	-
6711	488722.22	2185717.45	Картометрический	0,1	-
6712	488719.36	2185700.98	Картометрический	0,1	-
6713	488679.79	2185707.87	Картометрический	0,1	-
6714	488658.17	2185711.64	Картометрический	0,1	-
6715	488659.48	2185719.18	Картометрический	0,1	-
6716	488659.81	2185722.75	Картометрический	0,1	-
6717	488659.55	2185726.33	Картометрический	0,1	-
6718	488658.72	2185729.82	Картометрический	0,1	-
6719	488657.33	2185733.12	Картометрический	0,1	-
6720	488655.43	2185736.17	Картометрический	0,1	-
6721	488653.06	2185738.87	Картометрический	0,1	-
6722	488650.28	2185741.14	Картометрический	0,1	-
6723	488647.18	2185742.93	Картометрический	0,1	-
6724	488643.83	2185744.21	Картометрический	0,1	-
6725	488641.50	2185744.74	Картометрический	0,1	-
6726	488461.98	2185775.96	Картометрический	0,1	-
6727	488457.20	2185776.01	Картометрический	0,1	-
6728	488452.52	2185775.02	Картометрический	0,1	-
6729	488448.17	2185773.06	Картометрический	0,1	-
6730	488444.33	2185770.20	Картометрический	0,1	-
6731	488441.20	2185766.59	Картометрический	0,1	-
6732	488438.92	2185762.40	Картометрический	0,1	-
6733	488437.61	2185757.81	Картометрический	0,1	-
6734	488436.29	2185750.26	Картометрический	0,1	-
6735	488244.12	2185783.71	Картометрический	0,1	-
6736	488245.32	2185790.61	Картометрический	0,1	-
6737	488217.83	2185795.72	Картометрический	0,1	-
6738	488200.69	2185799.85	Картометрический	0,1	-

Раздел 2

Сведения о местоположении границ объекта

Обозначение характерных точек границ	Координаты, м		Метод определения координат характерной точки	Средняя квадратическая погрешность положения характерной точки (Mf), м	Описание обозначения точки на местности (при наличии)
	X	Y			
1	2	3	4	5	6
6739	488183.67	2185805.45	Картометрический	0,1	-
6740	488168.99	2185812.39	Картометрический	0,1	-
6741	488154.55	2185821.22	Картометрический	0,1	-
6742	488140.99	2185831.36	Картометрический	0,1	-
6743	488126.41	2185845.17	Картометрический	0,1	-
6744	488114.29	2185859.12	Картометрический	0,1	-
6745	488100.09	2185877.17	Картометрический	0,1	-
6746	488017.33	2185994.76	Картометрический	0,1	-
6747	488005.84	2186012.25	Картометрический	0,1	-
6748	487990.32	2186040.28	Картометрический	0,1	-
6749	487980.52	2186066.79	Картометрический	0,1	-
6750	487975.95	2186092.31	Картометрический	0,1	-
6751	487975.24	2186113.29	Картометрический	0,1	-
6752	487975.76	2186128.28	Картометрический	0,1	-
6753	487977.32	2186149.27	Картометрический	0,1	-
6754	487970.78	2186149.85	Картометрический	0,1	-
6755	487970.83	2186177.20	Картометрический	0,1	-
6756	487970.21	2186192.63	Картометрический	0,1	-
6757	487967.83	2186211.36	Картометрический	0,1	-
6758	487963.72	2186229.44	Картометрический	0,1	-
6759	487959.75	2186241.20	Картометрический	0,1	-
6760	487954.23	2186254.02	Картометрический	0,1	-
6761	487946.68	2186267.87	Картометрический	0,1	-
6762	487935.24	2186282.35	Картометрический	0,1	-
6763	487922.19	2186295.77	Картометрический	0,1	-
6764	487910.31	2186305.88	Картометрический	0,1	-
6765	487897.61	2186314.95	Картометрический	0,1	-
6766	487866.63	2186333.13	Картометрический	0,1	-
6767	487783.05	2186385.22	Картометрический	0,1	-
6768	487727.07	2186361.93	Картометрический	0,1	-

Раздел 2

Сведения о местоположении границ объекта

Обозначение характерных точек границ	Координаты, м		Метод определения координат характерной точки	Средняя квадратическая погрешность положения характерной точки (Mf), м	Описание обозначения точки на местности (при наличии)
	X	Y			
1	2	3	4	5	6
6769	487727.47	2186361.68	Картометрический	0,1	-
6770	487837.55	2186291.92	Картометрический	0,1	-
6771	487868.35	2186268.27	Картометрический	0,1	-
6772	487883.66	2186251.47	Картометрический	0,1	-
6773	487893.95	2186237.10	Картометрический	0,1	-
6774	487904.64	2186217.64	Картометрический	0,1	-
6775	487909.08	2186205.92	Картометрический	0,1	-
6776	487912.28	2186193.80	Картометрический	0,1	-
6777	487914.36	2186179.33	Картометрический	0,1	-
6778	487914.74	2186165.42	Картометрический	0,1	-
6779	487913.70	2186149.59	Картометрический	0,1	-
6780	487911.58	2186149.75	Картометрический	0,1	-
6781	487907.88	2186129.44	Картометрический	0,1	-
6782	487900.43	2186106.79	Картометрический	0,1	-
6783	487891.03	2186089.41	Картометрический	0,1	-
6784	487877.80	2186074.66	Картометрический	0,1	-
6785	487853.44	2186053.93	Картометрический	0,1	-
6786	487829.14	2186036.35	Картометрический	0,1	-
6787	487708.28	2185951.37	Картометрический	0,1	-
6788	487681.42	2185933.06	Картометрический	0,1	-
6789	487654.42	2185917.89	Картометрический	0,1	-
6790	487639.67	2185911.71	Картометрический	0,1	-
6791	487626.69	2185908.32	Картометрический	0,1	-
6792	487614.30	2185906.50	Картометрический	0,1	-
6793	487601.32	2185905.83	Картометрический	0,1	-
6794	487588.83	2185906.08	Картометрический	0,1	-
6795	487573.88	2185907.29	Картометрический	0,1	-
6796	487554.18	2185912.46	Картометрический	0,1	-
6797	487513.01	2185981.15	Картометрический	0,1	-
6798	487431.36	2186003.36	Картометрический	0,1	-

Раздел 2

Сведения о местоположении границ объекта

Обозначение характерных точек границ	Координаты, м		Метод определения координат характерной точки	Средняя квадратическая погрешность положения характерной точки (Mf), м	Описание обозначения точки на местности (при наличии)
	X	Y			
1	2	3	4	5	6
6799	487409.85	2186009.22	Картометрический	0,1	-
6800	487380.35	2186001.85	Картометрический	0,1	-
6801	487379.07	2186002.14	Картометрический	0,1	-
6802	487374.33	2186003.17	Картометрический	0,1	-
6803	487369.51	2186004.22	Картометрический	0,1	-
6804	487364.31	2186021.60	Картометрический	0,1	-
6805	487280.24	2186044.48	Картометрический	0,1	-
6806	487223.71	2186006.74	Картометрический	0,1	-
6807	487217.89	2186002.80	Картометрический	0,1	-
6808	487209.42	2186000.99	Картометрический	0,1	-
6809	487206.73	2186000.42	Картометрический	0,1	-
6810	487179.01	2186013.07	Картометрический	0,1	-
6811	487151.64	2186026.44	Картометрический	0,1	-
6812	487124.62	2186040.53	Картометрический	0,1	-
6813	487096.07	2186056.80	Картометрический	0,1	-
6814	487070.09	2186071.87	Картометрический	0,1	-
6815	487012.22	2186109.68	Картометрический	0,1	-
6816	486963.18	2186145.85	Картометрический	0,1	-
6817	486914.41	2186185.93	Картометрический	0,1	-
6818	486869.40	2186226.12	Картометрический	0,1	-
6819	486828.56	2186264.54	Картометрический	0,1	-
6820	486781.36	2186310.15	Картометрический	0,1	-
6821	486541.16	2186543.43	Картометрический	0,1	-
6822	486517.38	2186566.54	Картометрический	0,1	-
6823	486527.85	2186577.29	Картометрический	0,1	-
6824	486509.17	2186595.40	Картометрический	0,1	-
6825	486462.63	2186640.61	Картометрический	0,1	-
6826	486489.01	2186667.04	Картометрический	0,1	-
6827	486463.47	2186692.39	Картометрический	0,1	-
6828	486439.17	2186670.16	Картометрический	0,1	-

Раздел 2

Сведения о местоположении границ объекта

Обозначение характерных точек границ	Координаты, м		Метод определения координат характерной точки	Средняя квадратическая погрешность положения характерной точки (Mf), м	Описание обозначения точки на местности (при наличии)
	X	Y			
1	2	3	4	5	6
6829	486434.24	2186668.18	Картометрический	0,1	-
6830	486315.83	2186620.61	Картометрический	0,1	-
6831	486296.19	2186621.02	Картометрический	0,1	-
6832	486330.94	2186587.27	Картометрический	0,1	-
6833	486334.83	2186583.49	Картометрический	0,1	-
6834	486342.76	2186575.79	Картометрический	0,1	-
6835	486397.76	2186522.38	Картометрический	0,1	-
6836	486408.20	2186533.14	Картометрический	0,1	-
6837	486560.32	2186385.42	Картометрический	0,1	-
6838	486637.84	2186310.13	Картометрический	0,1	-
6839	486659.15	2186303.45	Картометрический	0,1	-
6840	486667.84	2186295.62	Картометрический	0,1	-
6841	486708.09	2186259.40	Картометрический	0,1	-
6842	486713.98	2186245.62	Картометрический	0,1	-
6843	486719.40	2186242.08	Картометрический	0,1	-
6844	486722.95	2186239.77	Картометрический	0,1	-
6845	486719.59	2186230.74	Картометрический	0,1	-
6846	486791.13	2186162.52	Картометрический	0,1	-
6847	486822.07	2186134.00	Картометрический	0,1	-
6848	486857.73	2186102.81	Картометрический	0,1	-
6849	486894.63	2186073.09	Картометрический	0,1	-
6850	486911.99	2186059.05	Картометрический	0,1	-
6851	486937.74	2186039.92	Картометрический	0,1	-
6852	486970.60	2186016.95	Картометрический	0,1	-
6853	486990.67	2186003.68	Картометрический	0,1	-
6854	487019.21	2185986.15	Картометрический	0,1	-
6855	487031.55	2185978.32	Картометрический	0,1	-
6856	487046.77	2185969.81	Картометрический	0,1	-
6857	487073.06	2185955.08	Картометрический	0,1	-
6858	487087.53	2185946.98	Картометрический	0,1	-

Раздел 2

Сведения о местоположении границ объекта

Обозначение характерных точек границ	Координаты, м		Метод определения координат характерной точки	Средняя квадратическая погрешность положения характерной точки (Mf), м	Описание обозначения точки на местности (при наличии)
	X	Y			
1	2	3	4	5	6
6859	487080.13	2185932.79	Картометрический	0,1	-
6860	487089.00	2185928.17	Картометрический	0,1	-
6861	487096.39	2185942.36	Картометрический	0,1	-
6862	487154.24	2185914.33	Картометрический	0,1	-
6863	487161.61	2185909.17	Картометрический	0,1	-
6864	487167.13	2185903.61	Картометрический	0,1	-
6865	487171.67	2185896.55	Картометрический	0,1	-
6866	487175.67	2185887.37	Картометрический	0,1	-
6867	487180.47	2185872.54	Картометрический	0,1	-
6868	487210.19	2185779.55	Картометрический	0,1	-
6869	487211.76	2185766.68	Картометрический	0,1	-
6870	487212.49	2185760.80	Картометрический	0,1	-
6871	487215.54	2185735.83	Картометрический	0,1	-
6872	487216.62	2185727.04	Картометрический	0,1	-
6873	487218.25	2185713.67	Картометрический	0,1	-
6874	487245.24	2185493.30	Картометрический	0,1	-
6875	487250.34	2185439.99	Картометрический	0,1	-
6876	487253.27	2185413.50	Картометрический	0,1	-
6877	487255.82	2185388.89	Картометрический	0,1	-
6878	487259.25	2185348.09	Картометрический	0,1	-
6879	487261.27	2185314.85	Картометрический	0,1	-
6880	487262.80	2185304.43	Картометрический	0,1	-
6881	487265.48	2185296.18	Картометрический	0,1	-
6882	487272.66	2185283.39	Картометрический	0,1	-
6883	487281.39	2185276.11	Картометрический	0,1	-
6884	487291.25	2185271.19	Картометрический	0,1	-
6885	487291.43	2185269.50	Картометрический	0,1	-
6886	487291.38	2185268.05	Картометрический	0,1	-
6887	487291.94	2185268.09	Картометрический	0,1	-
6888	487309.48	2185267.88	Картометрический	0,1	-

Раздел 2

Сведения о местоположении границ объекта

Обозначение характерных точек границ	Координаты, м		Метод определения координат характерной точки	Средняя квадратическая погрешность положения характерной точки (Mf), м	Описание обозначения точки на местности (при наличии)
	X	Y			
1	2	3	4	5	6
6889	487511.70	2185258.10	Картометрический	0,1	-
6890	487514.24	2185252.19	Картометрический	0,1	-
6891	487548.82	2185250.83	Картометрический	0,1	-
6892	487618.95	2185248.33	Картометрический	0,1	-
6893	487640.37	2185247.48	Картометрический	0,1	-
6894	487661.56	2185247.40	Картометрический	0,1	-
6895	487676.83	2185248.17	Картометрический	0,1	-
6896	487690.14	2185249.63	Картометрический	0,1	-
6897	487703.30	2185251.57	Картометрический	0,1	-
6898	487715.13	2185254.10	Картометрический	0,1	-
6899	487731.51	2185258.51	Картометрический	0,1	-
6900	487747.32	2185264.66	Картометрический	0,1	-
6901	487759.11	2185270.60	Картометрический	0,1	-
6902	487771.93	2185278.53	Картометрический	0,1	-
6903	487785.38	2185288.87	Картометрический	0,1	-
6904	487797.63	2185300.60	Картометрический	0,1	-
6905	487808.58	2185313.56	Картометрический	0,1	-
6906	487818.07	2185327.63	Картометрический	0,1	-
6907	487825.99	2185342.64	Картометрический	0,1	-
6908	487832.00	2185356.10	Картометрический	0,1	-
6909	487838.32	2185373.24	Картометрический	0,1	-
6910	487842.66	2185388.14	Картометрический	0,1	-
6911	487850.42	2185423.91	Картометрический	0,1	-
6912	487861.44	2185421.99	Картометрический	0,1	-
6913	487866.43	2185447.68	Картометрический	0,1	-
6914	487872.33	2185469.90	Картометрический	0,1	-
6915	487879.98	2185489.98	Картометрический	0,1	-
6916	487888.39	2185505.41	Картометрический	0,1	-
6917	487897.24	2185517.07	Картометрический	0,1	-
6918	487912.78	2185533.78	Картометрический	0,1	-

Раздел 2

Сведения о местоположении границ объекта

Обозначение характерных точек границ	Координаты, м		Метод определения координат характерной точки	Средняя квадратическая погрешность положения характерной точки (Mf), м	Описание обозначения точки на местности (при наличии)
	X	Y			
1	2	3	4	5	6
6919	487931.89	2185549.89	Картометрический	0,1	-
6920	487951.65	2185564.38	Картометрический	0,1	-
6921	488063.19	2185641.69	Картометрический	0,1	-
6922	488089.59	2185658.87	Картометрический	0,1	-
6923	488129.46	2185679.01	Картометрический	0,1	-
6924	488145.52	2185683.42	Картометрический	0,1	-
6925	488165.96	2185685.07	Картометрический	0,1	-
6926	488188.04	2185683.97	Картометрический	0,1	-
6927	488226.50	2185678.16	Картометрический	0,1	-
6928	488227.71	2185685.06	Картометрический	0,1	-
6929	488420.11	2185651.57	Картометрический	0,1	-
6930	488604.27	2185619.50	Картометрический	0,1	-
6931	488656.73	2185610.38	Картометрический	0,1	-
6932	488662.64	2185609.34	Картометрический	0,1	-
6933	488747.42	2185594.59	Картометрический	0,1	-
6934	488926.41	2185408.76	Картометрический	0,1	-
6935	489040.67	2185388.87	Картометрический	0,1	-
6936	489038.06	2185373.91	Картометрический	0,1	-
6937	489047.42	2185372.28	Картометрический	0,1	-
6938	489050.02	2185387.25	Картометрический	0,1	-
6939	489191.26	2185362.66	Картометрический	0,1	-
6940	489422.53	2185477.07	Картометрический	0,1	-
6941	489482.13	2185466.49	Картометрический	0,1	-
6942	489478.33	2185444.67	Картометрический	0,1	-
6943	489488.18	2185442.96	Картометрический	0,1	-
6944	489491.96	2185464.68	Картометрический	0,1	-
6945	489575.61	2185447.70	Картометрический	0,1	-
6946	489656.37	2185427.01	Картометрический	0,1	-
6947	489722.59	2185405.45	Картометрический	0,1	-
6948	489785.85	2185380.57	Картометрический	0,1	-

Раздел 2

Сведения о местоположении границ объекта

Обозначение характерных точек границ	Координаты, м		Метод определения координат характерной точки	Средняя квадратическая погрешность положения характерной точки (Mf), м	Описание обозначения точки на местности (при наличии)
	X	Y			
1	2	3	4	5	6
6949	489812.82	2185368.62	Картометрический	0,1	-
6950	489850.49	2185350.53	Картометрический	0,1	-
6951	489887.46	2185331.08	Картометрический	0,1	-
6952	489923.71	2185310.29	Картометрический	0,1	-
6953	489953.02	2185292.15	Картометрический	0,1	-
6954	489970.81	2185280.56	Картометрический	0,1	-
6955	489993.81	2185264.85	Картометрический	0,1	-
6956	490013.02	2185251.09	Картометрический	0,1	-
6957	489997.37	2185246.86	Картометрический	0,1	-
6958	489977.77	2185245.13	Картометрический	0,1	-
6959	489930.46	2185241.61	Картометрический	0,1	-
6960	489882.86	2185240.70	Картометрический	0,1	-
6961	489859.21	2185241.70	Картометрический	0,1	-
6962	489806.19	2185250.07	Картометрический	0,1	-
6963	489763.74	2185253.50	Картометрический	0,1	-
6964	489717.95	2185250.42	Картометрический	0,1	-
6965	489706.89	2185264.44	Картометрический	0,1	-
6966	489703.04	2185269.26	Картометрический	0,1	-
6967	489695.97	2185270.46	Картометрический	0,1	-
6968	489692.82	2185270.67	Картометрический	0,1	-
6969	489689.21	2185272.47	Картометрический	0,1	-
6970	489683.28	2185277.37	Картометрический	0,1	-
6971	489652.00	2185300.97	Картометрический	0,1	-
6972	489575.95	2185351.57	Картометрический	0,1	-
6973	489571.53	2185354.65	Картометрический	0,1	-
6974	489566.96	2185357.46	Картометрический	0,1	-
6975	489564.49	2185358.70	Картометрический	0,1	-
6976	489560.83	2185359.96	Картометрический	0,1	-
6977	489553.83	2185361.86	Картометрический	0,1	-
6978	489549.53	2185362.49	Картометрический	0,1	-

Раздел 2

Сведения о местоположении границ объекта

Обозначение характерных точек границ	Координаты, м		Метод определения координат характерной точки	Средняя квадратическая погрешность положения характерной точки (Mf), м	Описание обозначения точки на местности (при наличии)
	X	Y			
1	2	3	4	5	6
6979	489547.35	2185362.37	Картометрический	0,1	-
6980	489541.28	2185361.73	Картометрический	0,1	-
6981	489530.73	2185360.30	Картометрический	0,1	-
6982	489526.15	2185353.71	Картометрический	0,1	-
6983	489539.96	2185342.23	Картометрический	0,1	-
6984	489540.21	2185342.05	Картометрический	0,1	-
6985	489553.54	2185341.41	Картометрический	0,1	-
6986	489581.44	2185324.56	Картометрический	0,1	-
6987	489623.16	2185295.40	Картометрический	0,1	-
6988	489635.35	2185288.89	Картометрический	0,1	-
6989	489640.61	2185285.74	Картометрический	0,1	-
6990	489663.79	2185268.11	Картометрический	0,1	-
6991	489674.33	2185263.46	Картометрический	0,1	-
6992	489675.62	2185262.56	Картометрический	0,1	-
6993	489677.95	2185256.15	Картометрический	0,1	-
6994	489677.86	2185252.70	Картометрический	0,1	-
6995	489671.14	2185251.88	Картометрический	0,1	-
6996	489667.69	2185251.27	Картометрический	0,1	-
6997	489649.46	2185247.41	Картометрический	0,1	-
6998	489626.72	2185242.59	Картометрический	0,1	-
6999	489584.93	2185233.93	Картометрический	0,1	-
7000	489582.52	2185235.74	Картометрический	0,1	-
7001	489581.70	2185237.71	Картометрический	0,1	-
7002	489576.85	2185236.47	Картометрический	0,1	-
7003	489576.19	2185231.70	Картометрический	0,1	-
7004	489575.41	2185231.38	Картометрический	0,1	-
7005	489554.33	2185226.26	Картометрический	0,1	-
7006	489536.56	2185222.15	Картометрический	0,1	-
7007	489501.34	2185214.08	Картометрический	0,1	-
7008	489496.82	2185213.36	Картометрический	0,1	-

Раздел 2

Сведения о местоположении границ объекта

Обозначение характерных точек границ	Координаты, м		Метод определения координат характерной точки	Средняя квадратическая погрешность положения характерной точки (Mf), м	Описание обозначения точки на местности (при наличии)
	X	Y			
1	2	3	4	5	6
7009	489495.66	2185213.89	Картометрический	0,1	-
7010	489493.43	2185217.01	Картометрический	0,1	-
7011	489489.53	2185216.12	Картометрический	0,1	-
7012	489490.55	2185211.64	Картометрический	0,1	-
7013	489487.86	2185211.04	Картометрический	0,1	-
7014	489450.83	2185202.56	Картометрический	0,1	-
7015	489412.17	2185194.08	Картометрический	0,1	-
7016	489403.30	2185192.32	Картометрический	0,1	-
7017	489401.08	2185191.00	Картометрический	0,1	-
7018	489361.22	2185181.67	Картометрический	0,1	-
7019	489257.52	2185158.32	Картометрический	0,1	-
7020	489227.74	2185151.62	Картометрический	0,1	-
7021	489188.55	2185143.39	Картометрический	0,1	-
7022	488972.38	2185096.80	Картометрический	0,1	-
7023	488927.11	2185087.12	Картометрический	0,1	-
7024	488896.45	2185080.57	Картометрический	0,1	-
7025	488875.56	2185076.10	Картометрический	0,1	-
7026	488844.45	2185068.97	Картометрический	0,1	-
7027	488822.84	2185063.68	Картометрический	0,1	-
7028	488804.42	2185057.54	Картометрический	0,1	-
7029	488790.79	2185038.08	Картометрический	0,1	-
7030	488742.22	2184993.63	Картометрический	0,1	-
7031	488692.11	2184947.76	Картометрический	0,1	-
7032	488583.09	2184842.96	Картометрический	0,1	-
7033	488470.98	2184737.10	Картометрический	0,1	-
7034	488447.45	2184727.55	Картометрический	0,1	-
7035	488440.48	2184724.07	Картометрический	0,1	-
7036	488401.19	2184704.42	Картометрический	0,1	-
7037	488395.37	2184700.97	Картометрический	0,1	-
7038	488370.27	2184686.91	Картометрический	0,1	-

Раздел 2

Сведения о местоположении границ объекта

Обозначение характерных точек границ	Координаты, м		Метод определения координат характерной точки	Средняя квадратическая погрешность положения характерной точки (Mf), м	Описание обозначения точки на местности (при наличии)
	X	Y			
1	2	3	4	5	6
7039	488171.85	2184559.44	Картометрический	0,1	-
7040	488104.19	2184508.03	Картометрический	0,1	-
7041	488068.21	2184484.75	Картометрический	0,1	-
7042	488062.07	2184480.78	Картометрический	0,1	-
7043	488046.25	2184471.50	Картометрический	0,1	-
7044	487890.53	2184424.75	Картометрический	0,1	-
7045	487889.05	2184432.46	Картометрический	0,1	-
7046	487884.96	2184443.63	Картометрический	0,1	-
7047	487868.84	2184433.89	Картометрический	0,1	-
7048	487863.09	2184425.93	Картометрический	0,1	-
7049	487862.34	2184424.89	Картометрический	0,1	-
7050	487720.36	2184214.25	Картометрический	0,1	-
7051	487720.05	2184213.77	Картометрический	0,1	-
7052	487719.07	2184211.10	Картометрический	0,1	-
7053	487715.75	2184202.07	Картометрический	0,1	-
7054	487700.27	2184199.23	Картометрический	0,1	-
7055	487639.21	2184190.66	Картометрический	0,1	-
7056	487479.05	2184184.58	Картометрический	0,1	-
7057	487380.23	2184190.16	Картометрический	0,1	-
7058	487280.45	2184195.78	Картометрический	0,1	-
7059	487282.02	2184146.31	Картометрический	0,1	-
7060	487261.82	2184064.02	Картометрический	0,1	-
7061	487259.20	2184057.15	Картометрический	0,1	-
7062	487255.01	2184051.13	Картометрический	0,1	-
7063	487249.46	2184046.31	Картометрический	0,1	-
7064	487242.92	2184042.97	Картометрический	0,1	-
7065	487150.58	2184009.41	Картометрический	0,1	-
7066	487108.04	2184123.77	Картометрический	0,1	-
7067	487089.86	2184172.00	Картометрический	0,1	-
7068	487035.11	2184154.01	Картометрический	0,1	-

Раздел 2

Сведения о местоположении границ объекта

Обозначение характерных точек границ	Координаты, м		Метод определения координат характерной точки	Средняя квадратическая погрешность положения характерной точки (Mf), м	Описание обозначения точки на местности (при наличии)
	X	Y			
1	2	3	4	5	6
7069	487014.24	2184158.82	Картометрический	0,1	-
7070	486702.73	2184388.23	Картометрический	0,1	-
7071	486698.93	2184382.86	Картометрический	0,1	-
7072	486694.92	2184377.19	Картометрический	0,1	-
7073	486685.73	2184364.19	Картометрический	0,1	-
7074	487022.95	2184125.61	Картометрический	0,1	-
7075	487007.13	2184119.89	Картометрический	0,1	-
7076	487004.66	2184120.53	Картометрический	0,1	-
7077	486995.43	2184117.03	Картометрический	0,1	-
7078	486946.64	2184099.34	Картометрический	0,1	-
7079	486948.14	2184095.53	Картометрический	0,1	-
7080	487079.43	2184139.28	Картометрический	0,1	-
7081	487079.46	2184137.28	Картометрический	0,1	-
7082	487080.54	2184137.30	Картометрический	0,1	-
7083	487089.25	2184111.94	Картометрический	0,1	-
7084	487130.22	2183996.96	Картометрический	0,1	-
7085	487125.68	2183995.53	Картометрический	0,1	-
7086	487126.03	2183994.42	Картометрический	0,1	-
7087	487119.35	2183992.32	Картометрический	0,1	-
7088	487117.96	2183993.09	Картометрический	0,1	-
7089	487070.45	2183978.33	Картометрический	0,1	-
7090	487069.46	2183980.30	Картометрический	0,1	-
7091	487018.35	2183961.56	Картометрический	0,1	-
7092	487012.74	2183959.51	Картометрический	0,1	-
7093	486995.02	2183954.42	Картометрический	0,1	-
7094	486994.38	2183956.20	Картометрический	0,1	-
7095	486993.08	2183955.74	Картометрический	0,1	-
7096	486984.87	2183952.64	Картометрический	0,1	-
7097	486979.26	2183950.54	Картометрический	0,1	-
7098	486972.90	2183948.30	Картометрический	0,1	-

Раздел 2

Сведения о местоположении границ объекта

Обозначение характерных точек границ	Координаты, м		Метод определения координат характерной точки	Средняя квадратическая погрешность положения характерной точки (Mf), м	Описание обозначения точки на местности (при наличии)
	X	Y			
1	2	3	4	5	6
7099	487042.58	2183762.44	Картометрический	0,1	-
7100	486768.41	2183678.66	Картометрический	0,1	-
7101	486701.46	2183657.94	Картометрический	0,1	-
7102	486645.45	2183639.53	Картометрический	0,1	-
7103	486596.79	2183629.72	Картометрический	0,1	-
7104	486572.71	2183628.11	Картометрический	0,1	-
7105	486546.97	2183629.79	Картометрический	0,1	-
7106	486539.50	2183630.28	Картометрический	0,1	-
7107	486537.04	2183629.40	Картометрический	0,1	-
7108	486532.11	2183628.74	Картометрический	0,1	-
7109	486524.87	2183627.89	Картометрический	0,1	-
7110	486492.49	2183623.91	Картометрический	0,1	-
7111	486490.01	2183623.83	Картометрический	0,1	-
7112	486474.98	2183621.73	Картометрический	0,1	-
7113	486467.54	2183620.84	Картометрический	0,1	-
7114	486455.08	2183619.32	Картометрический	0,1	-
7115	486448.80	2183618.70	Картометрический	0,1	-
7116	486429.52	2183616.20	Картометрический	0,1	-
7117	486427.85	2183616.00	Картометрический	0,1	-
7118	486426.18	2183615.80	Картометрический	0,1	-
7119	486423.07	2183615.54	Картометрический	0,1	-
7120	486413.53	2183614.28	Картометрический	0,1	-
7121	486320.69	2183605.34	Картометрический	0,1	-
7122	486284.16	2183604.46	Картометрический	0,1	-
7123	486194.88	2183606.84	Картометрический	0,1	-
7124	486184.07	2183610.14	Картометрический	0,1	-
7125	486157.60	2183617.58	Картометрический	0,1	-
7126	486134.95	2183627.48	Картометрический	0,1	-
7127	486118.80	2183634.06	Картометрический	0,1	-
7128	486112.31	2183637.23	Картометрический	0,1	-

Раздел 2

Сведения о местоположении границ объекта

Обозначение характерных точек границ	Координаты, м		Метод определения координат характерной точки	Средняя квадратическая погрешность положения характерной точки (Mf), м	Описание обозначения точки на местности (при наличии)
	X	Y			
1	2	3	4	5	6
7129	486106.53	2183632.22	Картометрический	0,1	-
7130	486098.62	2183640.93	Картометрический	0,1	-
7131	486057.91	2183671.77	Картометрический	0,1	-
7132	486044.69	2183687.26	Картометрический	0,1	-
7133	486025.11	2183710.36	Картометрический	0,1	-
7134	486005.71	2183736.17	Картометрический	0,1	-
7135	485991.39	2183756.32	Картометрический	0,1	-
7136	485993.65	2183757.97	Картометрический	0,1	-
7137	485976.39	2183779.08	Картометрический	0,1	-
7138	485969.56	2183788.89	Картометрический	0,1	-
7139	485908.89	2183881.27	Картометрический	0,1	-
7140	485762.40	2184122.14	Картометрический	0,1	-
7141	485761.40	2184141.56	Картометрический	0,1	-
7142	485683.50	2184337.42	Картометрический	0,1	-
7143	485651.52	2184418.24	Картометрический	0,1	-
7144	485597.59	2184548.47	Картометрический	0,1	-
7145	485565.74	2184624.99	Картометрический	0,1	-
7146	485556.73	2184642.60	Картометрический	0,1	-
7147	485544.23	2184672.64	Картометрический	0,1	-
7148	485544.08	2184673.01	Картометрический	0,1	-
7149	485543.46	2184673.20	Картометрический	0,1	-
7150	485540.95	2184672.05	Картометрический	0,1	-
7151	485540.58	2184672.40	Картометрический	0,1	-
7152	485532.20	2184694.17	Картометрический	0,1	-
7153	485531.73	2184694.33	Картометрический	0,1	-
7154	485524.09	2184704.82	Картометрический	0,1	-
7155	485498.49	2184738.44	Картометрический	0,1	-
7156	485476.29	2184770.64	Картометрический	0,1	-
7157	485462.66	2184791.30	Картометрический	0,1	-
7158	485459.10	2184800.53	Картометрический	0,1	-

Раздел 2

Сведения о местоположении границ объекта

Обозначение характерных точек границ	Координаты, м		Метод определения координат характерной точки	Средняя квадратическая погрешность положения характерной точки (Mf), м	Описание обозначения точки на местности (при наличии)
	X	Y			
1	2	3	4	5	6
7159	485458.74	2184803.14	Картометрический	0,1	-
7160	485453.11	2184801.60	Картометрический	0,1	-
7161	485451.32	2184805.11	Картометрический	0,1	-
7162	485268.22	2185065.50	Картометрический	0,1	-
7163	485268.78	2185067.93	Картометрический	0,1	-
7164	485253.27	2185089.37	Картометрический	0,1	-
7165	485250.96	2185089.96	Картометрический	0,1	-
7166	485207.02	2185123.98	Картометрический	0,1	-
7167	485126.63	2185180.15	Картометрический	0,1	-
7168	485114.95	2185194.36	Картометрический	0,1	-
7169	485112.48	2185198.20	Картометрический	0,1	-
7170	485106.65	2185233.25	Картометрический	0,1	-
7171	485188.68	2185374.58	Картометрический	0,1	-
7172	485206.49	2185407.08	Картометрический	0,1	-
7173	485255.07	2185485.66	Картометрический	0,1	-
7174	485277.94	2185504.06	Картометрический	0,1	-
7175	485280.60	2185507.94	Картометрический	0,1	-
7176	485328.89	2185542.21	Картометрический	0,1	-
7177	485351.37	2185557.55	Картометрический	0,1	-
7178	485327.45	2185560.81	Картометрический	0,1	-
7179	485320.15	2185563.39	Картометрический	0,1	-
7180	485261.30	2185648.14	Картометрический	0,1	-
7181	485194.83	2185743.86	Картометрический	0,1	-
7182	485191.76	2185747.80	Картометрический	0,1	-
7183	485178.86	2185764.38	Картометрический	0,1	-
7184	485175.40	2185768.82	Картометрический	0,1	-
7185	485133.58	2185825.03	Картометрический	0,1	-
7186	485102.43	2185866.69	Картометрический	0,1	-
7187	485071.79	2185907.79	Картометрический	0,1	-
7188	485051.50	2185934.33	Картометрический	0,1	-

Раздел 2

Сведения о местоположении границ объекта

Обозначение характерных точек границ	Координаты, м		Метод определения координат характерной точки	Средняя квадратическая погрешность положения характерной точки (Mf), м	Описание обозначения точки на местности (при наличии)
	X	Y			
1	2	3	4	5	6
7189	485086.04	2185984.20	Картометрический	0,1	-
7190	485132.79	2186051.60	Картометрический	0,1	-
7191	485146.83	2186070.82	Картометрический	0,1	-
7192	485154.64	2186081.52	Картометрический	0,1	-
7193	485156.35	2186083.86	Картометрический	0,1	-
7194	485250.08	2186211.46	Картометрический	0,1	-
7195	485262.19	2186227.94	Картометрический	0,1	-
7196	485291.22	2186267.47	Картометрический	0,1	-
7197	485329.03	2186314.07	Картометрический	0,1	-
7198	485336.16	2186322.93	Картометрический	0,1	-
7199	485343.35	2186331.87	Картометрический	0,1	-
7200	485352.74	2186341.24	Картометрический	0,1	-
7201	485368.53	2186359.32	Картометрический	0,1	-
7202	485402.17	2186380.28	Картометрический	0,1	-
7203	485384.50	2186398.11	Картометрический	0,1	-
7204	485357.37	2186432.44	Картометрический	0,1	-
7205	485347.30	2186443.28	Картометрический	0,1	-
7206	485337.19	2186451.14	Картометрический	0,1	-
7207	485326.10	2186456.78	Картометрический	0,1	-
7208	485319.46	2186459.69	Картометрический	0,1	-
7209	485306.48	2186462.70	Картометрический	0,1	-
7210	485298.90	2186463.73	Картометрический	0,1	-
7211	485285.69	2186464.21	Картометрический	0,1	-
7212	485275.41	2186462.86	Картометрический	0,1	-
7213	485264.03	2186460.90	Картометрический	0,1	-
7214	485254.10	2186455.96	Картометрический	0,1	-
7215	485242.31	2186449.63	Картометрический	0,1	-
7216	485083.72	2186334.38	Картометрический	0,1	-
7217	485069.55	2186324.07	Картометрический	0,1	-
7218	485062.65	2186319.28	Картометрический	0,1	-

Раздел 2

Сведения о местоположении границ объекта

Обозначение характерных точек границ	Координаты, м		Метод определения координат характерной точки	Средняя квадратическая погрешность положения характерной точки (Mf), м	Описание обозначения точки на местности (при наличии)
	X	Y			
1	2	3	4	5	6
7219	485044.96	2186307.02	Картометрический	0,1	-
7220	485042.27	2186305.60	Картометрический	0,1	-
7221	485037.10	2186302.01	Картометрический	0,1	-
7222	485012.31	2186285.32	Картометрический	0,1	-
7223	484984.81	2186267.05	Картометрический	0,1	-
7224	484946.98	2186241.51	Картометрический	0,1	-
7225	484911.96	2186217.61	Картометрический	0,1	-
7226	484853.90	2186177.10	Картометрический	0,1	-
7227	484819.05	2186152.41	Картометрический	0,1	-
7228	484815.13	2186154.20	Картометрический	0,1	-
7229	484791.24	2186138.10	Картометрический	0,1	-
7230	484727.40	2186095.95	Картометрический	0,1	-
7231	484710.93	2186085.40	Картометрический	0,1	-
7232	484709.05	2186084.02	Картометрический	0,1	-
7233	484696.71	2186074.97	Картометрический	0,1	-
7234	484683.47	2186074.43	Картометрический	0,1	-
7235	484668.10	2186095.26	Картометрический	0,1	-
7236	484678.26	2186161.25	Картометрический	0,1	-
7237	484658.66	2186166.90	Картометрический	0,1	-
7238	484646.08	2186107.09	Картометрический	0,1	-
7239	484648.54	2186087.26	Картометрический	0,1	-
7240	484679.63	2186041.62	Картометрический	0,1	-
7241	484813.03	2185969.54	Картометрический	0,1	-
7242	484822.97	2185962.04	Картометрический	0,1	-
7243	484836.96	2185946.67	Картометрический	0,1	-
7244	484865.86	2185889.52	Картометрический	0,1	-
7245	484868.83	2185875.44	Картометрический	0,1	-
7246	484870.04	2185827.75	Картометрический	0,1	-
7247	484864.30	2185825.79	Картометрический	0,1	-
7248	484861.71	2185822.46	Картометрический	0,1	-

Раздел 2

Сведения о местоположении границ объекта

Обозначение характерных точек границ	Координаты, м		Метод определения координат характерной точки	Средняя квадратическая погрешность положения характерной точки (Mf), м	Описание обозначения точки на местности (при наличии)
	X	Y			
1	2	3	4	5	6
7249	484703.38	2185737.07	Картометрический	0,1	-
7250	484629.28	2185698.94	Картометрический	0,1	-
7251	484623.25	2185697.45	Картометрический	0,1	-
7252	484604.44	2185687.56	Картометрический	0,1	-
7253	484599.87	2185683.51	Картометрический	0,1	-
7254	484537.79	2185653.06	Картометрический	0,1	-
7255	484534.20	2185651.29	Картометрический	0,1	-
7256	484529.98	2185647.04	Картометрический	0,1	-
7257	484492.45	2185618.40	Картометрический	0,1	-
7258	484514.76	2185591.03	Картометрический	0,1	-
7259	484538.72	2185609.36	Картометрический	0,1	-
7260	484583.03	2185549.70	Картометрический	0,1	-
7261	484620.02	2185480.69	Картометрический	0,1	-
7262	484668.92	2185416.32	Картометрический	0,1	-
7263	484673.68	2185415.95	Картометрический	0,1	-
7264	484699.03	2185383.32	Картометрический	0,1	-
7265	484746.10	2185321.62	Картометрический	0,1	-
7266	484788.50	2185266.03	Картометрический	0,1	-
7267	484788.70	2185266.17	Картометрический	0,1	-
7268	484905.44	2185129.75	Картометрический	0,1	-
7269	484914.45	2185119.64	Картометрический	0,1	-
7270	484936.83	2185107.76	Картометрический	0,1	-
7271	484956.60	2185101.58	Картометрический	0,1	-
7272	484977.60	2185099.11	Картометрический	0,1	-
7273	484989.96	2185099.11	Картометрический	0,1	-
7274	485007.26	2185101.58	Картометрический	0,1	-
7275	485030.39	2185114.62	Картометрический	0,1	-
7276	485077.09	2185183.44	Картометрический	0,1	-
7277	485097.60	2185169.49	Картометрический	0,1	-
7278	485098.66	2185171.06	Картометрический	0,1	-

Раздел 2

Сведения о местоположении границ объекта

Обозначение характерных точек границ	Координаты, м		Метод определения координат характерной точки	Средняя квадратическая погрешность положения характерной точки (Mf), м	Описание обозначения точки на местности (при наличии)
	X	Y			
1	2	3	4	5	6
7279	485111.83	2185163.67	Картометрический	0,1	-
7280	485144.79	2185141.62	Картометрический	0,1	-
7281	485186.63	2185112.60	Картометрический	0,1	-
7282	485209.18	2185093.24	Картометрический	0,1	-
7283	485219.20	2185083.63	Картометрический	0,1	-
7284	485223.45	2185079.28	Картометрический	0,1	-
7285	485229.62	2185072.97	Картометрический	0,1	-
7286	485292.64	2184990.71	Картометрический	0,1	-
7287	485303.45	2184976.60	Картометрический	0,1	-
7288	485317.18	2184956.69	Картометрический	0,1	-
7289	485372.63	2184874.91	Картометрический	0,1	-
7290	485374.78	2184871.91	Картометрический	0,1	-
7291	485432.00	2184792.29	Картометрический	0,1	-
7292	485445.79	2184767.29	Картометрический	0,1	-
7293	485455.79	2184752.83	Картометрический	0,1	-
7294	485467.46	2184737.48	Картометрический	0,1	-
7295	485483.27	2184715.20	Картометрический	0,1	-
7296	485499.33	2184692.04	Картометрический	0,1	-
7297	485503.38	2184686.01	Картометрический	0,1	-
7298	485527.23	2184648.14	Картометрический	0,1	-
7299	485538.65	2184625.40	Картометрический	0,1	-
7300	485542.49	2184616.86	Картометрический	0,1	-
7301	485567.62	2184561.00	Картометрический	0,1	-
7302	485606.30	2184464.30	Картометрический	0,1	-
7303	485677.28	2184288.51	Картометрический	0,1	-
7304	485717.91	2184184.91	Картометрический	0,1	-
7305	485731.65	2184147.52	Картометрический	0,1	-
7306	485732.83	2184132.15	Картометрический	0,1	-
7307	485679.89	2184089.20	Картометрический	0,1	-
7308	485684.11	2184083.89	Картометрический	0,1	-

Раздел 2

Сведения о местоположении границ объекта

Обозначение характерных точек границ	Координаты, м		Метод определения координат характерной точки	Средняя квадратическая погрешность положения характерной точки (Mf), м	Описание обозначения точки на местности (при наличии)
	X	Y			
1	2	3	4	5	6
7309	485681.34	2184081.77	Картометрический	0,1	-
7310	485688.49	2184072.71	Картометрический	0,1	-
7311	485716.32	2184037.40	Картометрический	0,1	-
6045	485755.22	2183985.30	Картометрический	0,1	-
7313	486560.48	2183543.64	Картометрический	0,1	-
7314	486531.74	2183584.64	Картометрический	0,1	-
7315	486543.40	2183593.67	Картометрический	0,1	-
7316	486562.75	2183597.01	Картометрический	0,1	-
7317	486578.52	2183598.77	Картометрический	0,1	-
7313	486560.48	2183543.64	Картометрический	0,1	-
7319	485166.15	2185729.03	Картометрический	0,1	-
7320	484994.86	2185607.73	Картометрический	0,1	-
7321	484916.99	2185552.58	Картометрический	0,1	-
7322	484898.74	2185571.11	Картометрический	0,1	-
7323	485011.60	2185648.02	Картометрический	0,1	-
7324	485153.25	2185744.56	Картометрический	0,1	-
7319	485166.15	2185729.03	Картометрический	0,1	-
7326	487064.75	2182329.46	Картометрический	0,1	-
7327	487081.77	2182316.12	Картометрический	0,1	-
7328	487290.67	2182163.83	Картометрический	0,1	-
7329	487306.23	2182153.49	Картометрический	0,1	-
7330	487322.64	2182144.54	Картометрический	0,1	-
7331	487367.09	2182122.73	Картометрический	0,1	-
7332	487370.93	2182119.97	Картометрический	0,1	-
7333	487373.62	2182116.08	Картометрический	0,1	-
7334	487374.86	2182111.52	Картометрический	0,1	-
7335	487374.52	2182106.80	Картометрический	0,1	-
7336	487372.04	2182101.65	Картометрический	0,1	-
7337	487367.73	2182097.93	Картометрический	0,1	-
7338	487362.29	2182096.23	Картометрический	0,1	-

Раздел 2

Сведения о местоположении границ объекта

Обозначение характерных точек границ	Координаты, м		Метод определения координат характерной точки	Средняя квадратическая погрешность положения характерной точки (Mf), м	Описание обозначения точки на местности (при наличии)
	X	Y			
1	2	3	4	5	6
7339	487356.61	2182096.85	Картометрический	0,1	-
7340	487282.07	2182121.01	Картометрический	0,1	-
7341	487262.19	2182128.40	Картометрический	0,1	-
7342	487243.00	2182137.46	Картометрический	0,1	-
7343	487224.65	2182148.10	Картометрический	0,1	-
7344	487207.27	2182160.27	Картометрический	0,1	-
7345	487157.53	2182198.32	Картометрический	0,1	-
7346	487108.90	2182267.01	Картометрический	0,1	-
7326	487064.75	2182329.46	Картометрический	0,1	-
7348	484724.01	2185412.26	Картометрический	0,1	-
7349	484708.24	2185435.38	Картометрический	0,1	-
7350	484743.18	2185459.71	Картометрический	0,1	-
7351	484759.18	2185436.28	Картометрический	0,1	-
7348	484724.01	2185412.26	Картометрический	0,1	-
7353	484782.97	2185452.53	Картометрический	0,1	-
7354	484767.48	2185475.51	Картометрический	0,1	-
7355	484791.95	2185492.01	Картометрический	0,1	-
7356	484807.18	2185470.86	Картометрический	0,1	-
7353	484782.97	2185452.53	Картометрический	0,1	-
7358	484782.60	2185352.32	Картометрический	0,1	-
7359	484745.60	2185369.57	Картометрический	0,1	-
7360	484748.30	2185372.31	Картометрический	0,1	-
7361	484829.80	2185456.47	Картометрический	0,1	-
7362	484836.95	2185451.75	Картометрический	0,1	-
7358	484782.60	2185352.32	Картометрический	0,1	-
7364	487710.07	2185312.29	Картометрический	0,1	-
7365	487658.70	2185297.34	Картометрический	0,1	-
7366	487637.92	2185297.30	Картометрический	0,1	-
7367	487602.89	2185298.75	Картометрический	0,1	-
7368	487558.50	2185300.49	Картометрический	0,1	-

Раздел 2

Сведения о местоположении границ объекта

Обозначение характерных точек границ	Координаты, м		Метод определения координат характерной точки	Средняя квадратическая погрешность положения характерной точки (Mf), м	Описание обозначения точки на местности (при наличии)
	X	Y			
1	2	3	4	5	6
7369	487463.89	2185304.21	Картометрический	0,1	-
7370	487437.33	2185541.15	Картометрический	0,1	-
7371	487429.54	2185610.56	Картометрический	0,1	-
7372	487422.31	2185693.75	Картометрический	0,1	-
7373	487421.41	2185703.95	Картометрический	0,1	-
7374	487419.82	2185722.33	Картометрический	0,1	-
7375	487424.34	2185722.51	Картометрический	0,1	-
7376	487429.33	2185723.41	Картометрический	0,1	-
7377	487434.82	2185725.23	Картометрический	0,1	-
7378	487439.64	2185727.74	Картометрический	0,1	-
7379	487442.10	2185729.42	Картометрический	0,1	-
7380	487447.10	2185733.58	Картометрический	0,1	-
7381	487460.02	2185744.63	Картометрический	0,1	-
7382	487515.64	2185792.16	Картометрический	0,1	-
7383	487535.76	2185794.58	Картометрический	0,1	-
7384	487550.90	2185796.03	Картометрический	0,1	-
7385	487566.10	2185792.13	Картометрический	0,1	-
7386	487592.35	2185782.44	Картометрический	0,1	-
7387	487606.87	2185774.32	Картометрический	0,1	-
7388	487627.08	2185757.16	Картометрический	0,1	-
7389	487643.07	2185739.30	Картометрический	0,1	-
7390	487667.14	2185706.72	Картометрический	0,1	-
7391	487695.95	2185666.61	Картометрический	0,1	-
7392	487728.60	2185621.08	Картометрический	0,1	-
7393	487739.73	2185605.48	Картометрический	0,1	-
7394	487756.91	2185580.25	Картометрический	0,1	-
7395	487770.80	2185556.31	Картометрический	0,1	-
7396	487779.74	2185534.68	Картометрический	0,1	-
7397	487783.76	2185520.90	Картометрический	0,1	-
7398	487785.73	2185507.81	Картометрический	0,1	-

Раздел 2

Сведения о местоположении границ объекта

Обозначение характерных точек границ	Координаты, м		Метод определения координат характерной точки	Средняя квадратическая погрешность положения характерной точки (Mf), м	Описание обозначения точки на местности (при наличии)
	X	Y			
1	2	3	4	5	6
7399	487786.22	2185483.83	Картометрический	0,1	-
7400	487784.83	2185466.39	Картометрический	0,1	-
7401	487778.07	2185422.61	Картометрический	0,1	-
7402	487772.85	2185398.31	Картометрический	0,1	-
7403	487767.37	2185380.99	Картометрический	0,1	-
7404	487760.05	2185365.81	Картометрический	0,1	-
7405	487745.52	2185344.86	Картометрический	0,1	-
7406	487725.86	2185324.48	Картометрический	0,1	-
7364	487710.07	2185312.29	Картометрический	0,1	-
7408	487266.85	2183769.94	Картометрический	0,1	-
7409	487288.10	2183741.55	Картометрический	0,1	-
7410	487304.68	2183714.32	Картометрический	0,1	-
7411	487265.03	2183733.46	Картометрический	0,1	-
7412	487248.65	2183740.44	Картометрический	0,1	-
7413	487227.50	2183748.21	Картометрический	0,1	-
7414	487207.80	2183753.69	Картометрический	0,1	-
7415	487193.36	2183756.73	Картометрический	0,1	-
7416	487191.59	2183754.43	Картометрический	0,1	-
7417	487174.48	2183757.07	Картометрический	0,1	-
7418	487130.46	2183765.63	Картометрический	0,1	-
7419	487079.71	2183765.24	Картометрический	0,1	-
7420	487064.38	2183763.60	Картометрический	0,1	-
7421	487034.20	2183840.17	Картометрический	0,1	-
7422	487010.29	2183901.15	Картометрический	0,1	-
7423	487026.13	2183925.48	Картометрический	0,1	-
7424	487039.89	2183946.64	Картометрический	0,1	-
7425	487123.88	2183977.55	Картометрический	0,1	-
7426	487129.71	2183978.42	Картометрический	0,1	-
7427	487131.71	2183978.45	Картометрический	0,1	-
7428	487131.74	2183976.45	Картометрический	0,1	-

Раздел 2

Сведения о местоположении границ объекта

Обозначение характерных точек границ	Координаты, м		Метод определения координат характерной точки	Средняя квадратическая погрешность положения характерной точки (Mf), м	Описание обозначения точки на местности (при наличии)
	X	Y			
1	2	3	4	5	6
7429	487134.93	2183948.39	Картометрический	0,1	-
7430	487148.19	2183923.22	Картометрический	0,1	-
7431	487194.26	2183860.15	Картометрический	0,1	-
7432	487253.02	2183788.41	Картометрический	0,1	-
7408	487266.85	2183769.94	Картометрический	0,1	-
7434	485068.23	2186302.18	Картометрический	0,1	-
7435	485116.28	2186337.74	Картометрический	0,1	-
7436	485145.45	2186360.82	Картометрический	0,1	-
7437	485165.42	2186375.22	Картометрический	0,1	-
7438	485244.59	2186433.72	Картометрический	0,1	-
7439	485287.33	2186451.14	Картометрический	0,1	-
7440	485305.46	2186450.58	Картометрический	0,1	-
7441	485319.20	2186445.45	Картометрический	0,1	-
7442	485338.14	2186432.92	Картометрический	0,1	-
7443	485346.61	2186423.33	Картометрический	0,1	-
7444	485370.98	2186395.73	Картометрический	0,1	-
7445	485365.45	2186390.29	Картометрический	0,1	-
7446	485340.77	2186361.87	Картометрический	0,1	-
7447	485335.61	2186355.90	Картометрический	0,1	-
7448	485304.37	2186319.95	Картометрический	0,1	-
7449	485203.57	2186182.24	Картометрический	0,1	-
7450	485134.87	2186088.42	Картометрический	0,1	-
7451	485116.55	2186063.28	Картометрический	0,1	-
7452	485078.44	2186008.65	Картометрический	0,1	-
7453	485032.06	2185942.15	Картометрический	0,1	-
7454	485010.64	2185950.85	Картометрический	0,1	-
7455	484938.80	2185986.47	Картометрический	0,1	-
7456	484931.13	2185993.01	Картометрический	0,1	-
7457	484928.16	2185994.94	Картометрический	0,1	-
7458	484879.57	2186028.92	Картометрический	0,1	-

Раздел 2

Сведения о местоположении границ объекта

Обозначение характерных точек границ	Координаты, м		Метод определения координат характерной точки	Средняя квадратическая погрешность положения характерной точки (Mf), м	Описание обозначения точки на местности (при наличии)
	X	Y			
1	2	3	4	5	6
7459	484819.14	2186086.31	Картометрический	0,1	-
7460	484792.62	2186113.76	Картометрический	0,1	-
7461	484837.79	2186147.41	Картометрический	0,1	-
7462	484885.55	2186182.97	Картометрический	0,1	-
7463	484917.99	2186207.62	Картометрический	0,1	-
7434	485068.23	2186302.18	Картометрический	0,1	-
7465	485241.66	2185620.02	Картометрический	0,1	-
7466	485292.30	2185545.89	Картометрический	0,1	-
7467	485267.35	2185533.85	Картометрический	0,1	-
7468	485257.16	2185528.91	Картометрический	0,1	-
7469	485255.57	2185528.04	Картометрический	0,1	-
7470	485226.71	2185483.65	Картометрический	0,1	-
7471	485195.85	2185429.81	Картометрический	0,1	-
7472	485185.92	2185412.48	Картометрический	0,1	-
7473	485097.60	2185258.44	Картометрический	0,1	-
7474	485088.79	2185243.17	Картометрический	0,1	-
7475	485075.43	2185219.50	Картометрический	0,1	-
7476	485071.70	2185213.24	Картометрический	0,1	-
7477	485025.70	2185143.59	Картометрический	0,1	-
7478	485014.53	2185133.26	Картометрический	0,1	-
7479	485000.83	2185125.46	Картометрический	0,1	-
7480	484990.20	2185121.09	Картометрический	0,1	-
7481	484979.74	2185119.81	Картометрический	0,1	-
7482	484966.78	2185118.77	Картометрический	0,1	-
7483	484957.80	2185119.57	Картометрический	0,1	-
7484	484947.06	2185121.77	Картометрический	0,1	-
7485	484939.36	2185124.54	Картометрический	0,1	-
7486	484930.58	2185129.54	Картометрический	0,1	-
7487	484920.32	2185136.70	Картометрический	0,1	-
7488	484898.01	2185163.74	Картометрический	0,1	-

Раздел 2

Сведения о местоположении границ объекта

Обозначение характерных точек границ	Координаты, м		Метод определения координат характерной точки	Средняя квадратическая погрешность положения характерной точки (Mf), м	Описание обозначения точки на местности (при наличии)
	X	Y			
1	2	3	4	5	6
7489	484876.94	2185191.68	Картометрический	0,1	-
7490	484856.97	2185216.60	Картометрический	0,1	-
7491	484781.56	2185307.68	Картометрический	0,1	-
7492	484800.89	2185343.76	Картометрический	0,1	-
7493	484827.24	2185386.26	Картометрический	0,1	-
7494	484860.09	2185441.99	Картометрический	0,1	-
7495	484881.55	2185480.84	Картометрический	0,1	-
7496	484888.05	2185492.48	Картометрический	0,1	-
7497	484920.96	2185549.74	Картометрический	0,1	-
7498	484991.26	2185599.07	Картометрический	0,1	-
7499	485170.20	2185724.63	Картометрический	0,1	-
7465	485241.66	2185620.02	Картометрический	0,1	-
7501	485169.36	2185763.76	Картометрический	0,1	-
7502	485155.08	2185753.18	Картометрический	0,1	-
7503	485090.56	2185838.10	Картометрический	0,1	-
7504	485038.45	2185906.68	Картометрический	0,1	-
7505	485055.63	2185919.90	Картометрический	0,1	-
7506	485099.51	2185859.66	Картометрический	0,1	-
7501	485169.36	2185763.76	Картометрический	0,1	-
7508	485174.00	2185727.16	Картометрический	0,1	-
7509	485190.39	2185739.83	Картометрический	0,1	-
7510	485317.13	2185559.34	Картометрический	0,1	-
7511	485298.00	2185547.66	Картометрический	0,1	-
7508	485174.00	2185727.16	Картометрический	0,1	-
7513	485172.65	2185759.13	Картометрический	0,1	-
7514	485186.17	2185743.76	Картометрический	0,1	-
7515	485170.95	2185732.80	Картометрический	0,1	-
7516	485158.74	2185748.47	Картометрический	0,1	-
7513	485172.65	2185759.13	Картометрический	0,1	-
7518	484598.96	2185573.30	Картометрический	0,1	-

Раздел 2

Сведения о местоположении границ объекта

Обозначение характерных точек границ	Координаты, м		Метод определения координат характерной точки	Средняя квадратическая погрешность положения характерной точки (Mf), м	Описание обозначения точки на местности (при наличии)
	X	Y			
1	2	3	4	5	6
7519	484553.82	2185629.56	Картометрический	0,1	-
7520	484763.15	2185739.88	Картометрический	0,1	-
7521	484829.65	2185774.90	Картометрический	0,1	-
7522	484893.74	2185811.17	Картометрический	0,1	-
7523	484945.57	2185840.36	Картометрический	0,1	-
7524	485033.40	2185904.44	Картометрический	0,1	-
7525	485087.97	2185831.89	Картометрический	0,1	-
7526	485150.07	2185749.33	Картометрический	0,1	-
7527	485131.58	2185736.52	Картометрический	0,1	-
7528	485015.09	2185656.44	Картометрический	0,1	-
7529	484869.58	2185556.30	Картометрический	0,1	-
7530	484792.80	2185509.10	Картометрический	0,1	-
7531	484683.73	2185442.06	Картометрический	0,1	-
7532	484665.12	2185470.79	Картометрический	0,1	-
7533	484654.75	2185463.59	Картометрический	0,1	-
7534	484637.84	2185488.19	Картометрический	0,1	-
7535	484630.74	2185498.46	Картометрический	0,1	-
7536	484628.78	2185501.47	Картометрический	0,1	-
7537	484623.70	2185509.96	Картометрический	0,1	-
7538	484615.53	2185522.21	Картометрический	0,1	-
7539	484586.37	2185564.48	Картометрический	0,1	-
7518	484598.96	2185573.30	Картометрический	0,1	-
7541	484720.62	2186070.38	Картометрический	0,1	-
7542	484782.73	2186106.28	Картометрический	0,1	-
7543	484833.70	2186057.50	Картометрический	0,1	-
7544	484897.47	2185996.46	Картометрический	0,1	-
7545	484938.98	2185968.56	Картометрический	0,1	-
7546	485014.55	2185936.67	Картометрический	0,1	-
7547	485028.85	2185922.20	Картометрический	0,1	-
7548	484937.36	2185856.24	Картометрический	0,1	-

Раздел 2

Сведения о местоположении границ объекта

Обозначение характерных точек границ	Координаты, м		Метод определения координат характерной точки	Средняя квадратическая погрешность положения характерной точки (Mf), м	Описание обозначения точки на местности (при наличии)
	X	Y			
1	2	3	4	5	6
7549	484894.57	2185834.59	Картометрический	0,1	-
7550	484883.66	2185902.28	Картометрический	0,1	-
7551	484874.73	2185929.83	Картометрический	0,1	-
7552	484865.85	2185951.31	Картометрический	0,1	-
7553	484855.17	2185967.58	Картометрический	0,1	-
7554	484841.47	2185979.82	Картометрический	0,1	-
7555	484827.32	2185989.99	Картометрический	0,1	-
7556	484811.49	2185998.52	Картометрический	0,1	-
7557	484708.50	2186048.95	Картометрический	0,1	-
7558	484699.09	2186057.26	Картометрический	0,1	-
7541	484720.62	2186070.38	Картометрический	0,1	-
Участок 70					
7560	486431.24	2182946.94	Картометрический	0,1	-
7561	486416.02	2182938.29	Картометрический	0,1	-
7562	486400.94	2182918.01	Картометрический	0,1	-
7563	486391.09	2182906.56	Картометрический	0,1	-
7564	486385.14	2182901.07	Картометрический	0,1	-
7565	486377.50	2182895.92	Картометрический	0,1	-
7566	486372.95	2182893.44	Картометрический	0,1	-
7567	486364.33	2182891.54	Картометрический	0,1	-
7568	486356.24	2182890.81	Картометрический	0,1	-
7569	486347.23	2182891.52	Картометрический	0,1	-
7570	486293.85	2182902.36	Картометрический	0,1	-
7571	486286.11	2182900.63	Картометрический	0,1	-
7572	486279.57	2182893.10	Картометрический	0,1	-
7573	486074.05	2183054.26	Картометрический	0,1	-
7574	485717.31	2183351.16	Картометрический	0,1	-
7575	485715.84	2183352.60	Картометрический	0,1	-
7576	485713.12	2183349.33	Картометрический	0,1	-
7577	485658.70	2183393.58	Картометрический	0,1	-

Раздел 2

Сведения о местоположении границ объекта

Обозначение характерных точек границ	Координаты, м		Метод определения координат характерной точки	Средняя квадратическая погрешность положения характерной точки (Mf), м	Описание обозначения точки на местности (при наличии)
	X	Y			
1	2	3	4	5	6
7578	485653.24	2183397.42	Картометрический	0,1	-
7579	485644.60	2183386.67	Картометрический	0,1	-
7580	485643.95	2183386.09	Картометрический	0,1	-
7581	485643.38	2183385.63	Картометрический	0,1	-
7582	485642.21	2183384.89	Картометрический	0,1	-
7583	485641.35	2183384.47	Картометрический	0,1	-
7584	485640.44	2183384.16	Картометрический	0,1	-
7585	485639.11	2183383.84	Картометрический	0,1	-
7586	485638.34	2183383.74	Картометрический	0,1	-
7587	485637.50	2183383.70	Картометрический	0,1	-
7588	485636.17	2183383.79	Картометрический	0,1	-
7589	485635.28	2183383.95	Картометрический	0,1	-
7590	485629.50	2183390.21	Картометрический	0,1	-
7591	485625.18	2183394.46	Картометрический	0,1	-
7592	485619.22	2183405.16	Картометрический	0,1	-
7593	485614.91	2183412.90	Картометрический	0,1	-
7594	485613.13	2183417.59	Картометрический	0,1	-
7595	485612.51	2183423.86	Картометрический	0,1	-
7596	485610.54	2183441.73	Картометрический	0,1	-
7597	485635.47	2183473.34	Картометрический	0,1	-
7598	485643.90	2183484.03	Картометрический	0,1	-
7599	485594.32	2183524.81	Картометрический	0,1	-
7600	485539.44	2183569.95	Картометрический	0,1	-
7601	485496.90	2183519.88	Картометрический	0,1	-
7602	485489.10	2183507.63	Картометрический	0,1	-
7603	485467.64	2183526.26	Картометрический	0,1	-
7604	485427.00	2183555.95	Картометрический	0,1	-
7605	485316.22	2183632.99	Картометрический	0,1	-
7606	485300.18	2183651.43	Картометрический	0,1	-
7607	485251.07	2183705.92	Картометрический	0,1	-

Раздел 2

Сведения о местоположении границ объекта

Обозначение характерных точек границ	Координаты, м		Метод определения координат характерной точки	Средняя квадратическая погрешность положения характерной точки (Mf), м	Описание обозначения точки на местности (при наличии)
	X	Y			
1	2	3	4	5	6
7608	485216.27	2183728.26	Картометрический	0,1	-
7609	485177.89	2183755.68	Картометрический	0,1	-
7610	485077.59	2183824.41	Картометрический	0,1	-
7611	485060.54	2183835.99	Картометрический	0,1	-
7612	484994.38	2183876.94	Картометрический	0,1	-
7613	484988.26	2183868.01	Картометрический	0,1	-
7614	484947.63	2183896.05	Картометрический	0,1	-
7615	484716.65	2184039.93	Картометрический	0,1	-
7616	484656.61	2184077.34	Картометрический	0,1	-
7617	484625.36	2184098.58	Картометрический	0,1	-
7618	484623.68	2184099.69	Картометрический	0,1	-
7619	484518.54	2184171.20	Картометрический	0,1	-
7620	484514.88	2184174.30	Картометрический	0,1	-
7621	484503.02	2184178.42	Картометрический	0,1	-
7622	484298.79	2184320.01	Картометрический	0,1	-
7623	484278.31	2184352.39	Картометрический	0,1	-
7624	484251.71	2184370.33	Картометрический	0,1	-
7625	484246.31	2184386.30	Картометрический	0,1	-
7626	484246.79	2184388.36	Картометрический	0,1	-
7627	484248.64	2184389.61	Картометрический	0,1	-
7628	484250.72	2184389.97	Картометрический	0,1	-
7629	484239.01	2184414.76	Картометрический	0,1	-
7630	484237.78	2184416.60	Картометрический	0,1	-
7631	484230.39	2184426.18	Картометрический	0,1	-
7632	484222.85	2184434.69	Картометрический	0,1	-
7633	484213.35	2184444.70	Картометрический	0,1	-
7634	484199.19	2184454.42	Картометрический	0,1	-
7635	484190.88	2184460.20	Картометрический	0,1	-
7636	484096.26	2184523.93	Картометрический	0,1	-
7637	484095.39	2184524.52	Картометрический	0,1	-

Раздел 2

Сведения о местоположении границ объекта

Обозначение характерных точек границ	Координаты, м		Метод определения координат характерной точки	Средняя квадратическая погрешность положения характерной точки (Mf), м	Описание обозначения точки на местности (при наличии)
	X	Y			
1	2	3	4	5	6
7638	484093.89	2184525.84	Картометрический	0,1	-
7639	484092.56	2184527.36	Картометрический	0,1	-
7640	484091.96	2184528.17	Картометрический	0,1	-
7641	484090.94	2184529.89	Картометрический	0,1	-
7642	484090.50	2184530.81	Картометрический	0,1	-
7643	484089.82	2184532.69	Картометрический	0,1	-
7644	484089.36	2184534.65	Картометрический	0,1	-
7645	484089.24	2184535.65	Картометрический	0,1	-
7646	484089.18	2184536.65	Картометрический	0,1	-
7647	484089.16	2184537.65	Картометрический	0,1	-
7648	484089.22	2184538.66	Картометрический	0,1	-
7649	484089.34	2184539.66	Картометрический	0,1	-
7650	484089.60	2184540.86	Картометрический	0,1	-
7651	484073.05	2184552.09	Картометрический	0,1	-
7652	484070.96	2184550.82	Картометрический	0,1	-
7653	484066.22	2184549.22	Картометрический	0,1	-
7654	484061.22	2184549.18	Картометрический	0,1	-
7655	484054.70	2184551.70	Картометрический	0,1	-
7656	483936.71	2184629.85	Картометрический	0,1	-
7657	483914.93	2184636.81	Картометрический	0,1	-
7658	483903.26	2184639.67	Картометрический	0,1	-
7659	483901.20	2184635.13	Картометрический	0,1	-
7660	483881.78	2184637.14	Картометрический	0,1	-
7661	483855.74	2184639.18	Картометрический	0,1	-
7662	483840.04	2184639.51	Картометрический	0,1	-
7663	483831.22	2184646.32	Картометрический	0,1	-
7664	483834.01	2184649.46	Картометрический	0,1	-
7665	483751.86	2184704.82	Картометрический	0,1	-
7666	483680.28	2184754.18	Картометрический	0,1	-
7667	483613.40	2184800.30	Картометрический	0,1	-

Раздел 2

Сведения о местоположении границ объекта

Обозначение характерных точек границ	Координаты, м		Метод определения координат характерной точки	Средняя квадратическая погрешность положения характерной точки (Mf), м	Описание обозначения точки на местности (при наличии)
	X	Y			
1	2	3	4	5	6
7668	483550.40	2184842.69	Картометрический	0,1	-
7669	483544.74	2184846.80	Картометрический	0,1	-
7670	483466.08	2184901.89	Картометрический	0,1	-
7671	483451.20	2184912.14	Картометрический	0,1	-
7672	483444.29	2184916.90	Картометрический	0,1	-
7673	483422.07	2184932.19	Картометрический	0,1	-
7674	483363.21	2184971.10	Картометрический	0,1	-
7675	483357.33	2184974.98	Картометрический	0,1	-
7676	483332.62	2184936.10	Картометрический	0,1	-
7677	483427.53	2184870.50	Картометрический	0,1	-
7678	483494.98	2184825.41	Картометрический	0,1	-
7679	483507.51	2184817.16	Картометрический	0,1	-
7680	483619.03	2184740.98	Картометрический	0,1	-
7681	483812.08	2184603.42	Картометрический	0,1	-
7682	483831.26	2184582.42	Картометрический	0,1	-
7683	483863.02	2184544.72	Картометрический	0,1	-
7684	483897.03	2184513.60	Картометрический	0,1	-
7685	483979.80	2184446.38	Картометрический	0,1	-
7686	483984.14	2184422.77	Картометрический	0,1	-
7687	484006.57	2184411.99	Картометрический	0,1	-
7688	484018.97	2184403.53	Картометрический	0,1	-
7689	484124.31	2184339.90	Картометрический	0,1	-
7690	484143.58	2184327.77	Картометрический	0,1	-
7691	484180.68	2184319.17	Картометрический	0,1	-
7692	484210.64	2184316.48	Картометрический	0,1	-
7693	484229.90	2184305.80	Картометрический	0,1	-
7694	484254.67	2184290.38	Картометрический	0,1	-
7695	484252.30	2184286.66	Картометрический	0,1	-
7696	484379.67	2184197.57	Картометрический	0,1	-
7697	484384.10	2184194.55	Картометрический	0,1	-

Раздел 2

Сведения о местоположении границ объекта

Обозначение характерных точек границ	Координаты, м		Метод определения координат характерной точки	Средняя квадратическая погрешность положения характерной точки (Mf), м	Описание обозначения точки на местности (при наличии)
	X	Y			
1	2	3	4	5	6
7698	484379.28	2184187.52	Картометрический	0,1	-
7699	484384.75	2184184.05	Картометрический	0,1	-
7700	484564.10	2184055.93	Картометрический	0,1	-
7701	484575.80	2184062.29	Картометрический	0,1	-
7702	484583.97	2184056.73	Картометрический	0,1	-
7703	484588.94	2184053.35	Картометрический	0,1	-
7704	484604.31	2184042.90	Картометрический	0,1	-
7705	484673.08	2183996.14	Картометрический	0,1	-
7706	484692.21	2183983.13	Картометрический	0,1	-
7707	484915.94	2183831.01	Картометрический	0,1	-
7708	485014.91	2183763.70	Картометрический	0,1	-
7709	485089.39	2183713.06	Картометрический	0,1	-
7710	485088.74	2183712.17	Картометрический	0,1	-
7711	485100.72	2183705.36	Картометрический	0,1	-
7712	485122.69	2183690.42	Картометрический	0,1	-
7713	485124.35	2183689.29	Картометрический	0,1	-
7714	485125.52	2183688.49	Картометрический	0,1	-
7715	485196.26	2183640.40	Картометрический	0,1	-
7716	485198.80	2183638.65	Картометрический	0,1	-
7717	485201.26	2183636.95	Картометрический	0,1	-
7718	485239.16	2183610.51	Картометрический	0,1	-
7719	485366.54	2183522.23	Картометрический	0,1	-
7720	485366.68	2183522.44	Картометрический	0,1	-
7721	485402.14	2183498.00	Картометрический	0,1	-
7722	485414.71	2183497.75	Картометрический	0,1	-
7723	485426.13	2183492.37	Картометрический	0,1	-
7724	485467.00	2183460.19	Картометрический	0,1	-
7725	485654.48	2183308.52	Картометрический	0,1	-
7726	485680.12	2183287.46	Картометрический	0,1	-
7727	485690.48	2183295.77	Картометрический	0,1	-

Раздел 2

Сведения о местоположении границ объекта

Обозначение характерных точек границ	Координаты, м		Метод определения координат характерной точки	Средняя квадратическая погрешность положения характерной точки (Mf), м	Описание обозначения точки на местности (при наличии)
	X	Y			
1	2	3	4	5	6
7728	485735.77	2183256.66	Картометрический	0,1	-
7729	485762.50	2183236.90	Картометрический	0,1	-
7730	485763.65	2183236.04	Картометрический	0,1	-
7731	485811.65	2183195.37	Картометрический	0,1	-
7732	485877.11	2183138.82	Картометрический	0,1	-
7733	485922.20	2183104.31	Картометрический	0,1	-
7734	485968.12	2183065.87	Картометрический	0,1	-
7735	485988.80	2183051.41	Картометрический	0,1	-
7736	485980.86	2183041.01	Картометрический	0,1	-
7737	486003.44	2183025.25	Картометрический	0,1	-
7738	486010.38	2183019.23	Картометрический	0,1	-
7739	486112.98	2182930.60	Картометрический	0,1	-
7740	486235.34	2182839.18	Картометрический	0,1	-
7741	486333.76	2182773.89	Картометрический	0,1	-
7742	486407.78	2182716.88	Картометрический	0,1	-
7743	486389.54	2182692.62	Картометрический	0,1	-
7744	486372.03	2182667.61	Картометрический	0,1	-
7745	486381.20	2182663.38	Картометрический	0,1	-
7746	486400.10	2182648.57	Картометрический	0,1	-
7747	486418.31	2182634.30	Картометрический	0,1	-
7748	486496.51	2182573.01	Картометрический	0,1	-
7749	486785.88	2182339.08	Картометрический	0,1	-
7750	486834.62	2182251.76	Картометрический	0,1	-
7751	486821.71	2182154.06	Картометрический	0,1	-
7752	486589.64	2181791.21	Картометрический	0,1	-
7753	486570.89	2181772.94	Картометрический	0,1	-
7754	486545.50	2181764.88	Картометрический	0,1	-
7755	486325.62	2181759.17	Картометрический	0,1	-
7756	486264.06	2181757.57	Картометрический	0,1	-
7757	486238.17	2181749.20	Картометрический	0,1	-

Раздел 2

Сведения о местоположении границ объекта

Обозначение характерных точек границ	Координаты, м		Метод определения координат характерной точки	Средняя квадратическая погрешность положения характерной точки (Mf), м	Описание обозначения точки на местности (при наличии)
	X	Y			
1	2	3	4	5	6
7758	486372.68	2181755.07	Картометрический	0,1	-
7759	486553.18	2181755.91	Картометрический	0,1	-
7760	486578.51	2181768.99	Картометрический	0,1	-
7761	486586.49	2181721.56	Картометрический	0,1	-
7762	486780.71	2182016.54	Картометрический	0,1	-
7763	486806.14	2182062.84	Картометрический	0,1	-
7764	486813.25	2182070.99	Картометрический	0,1	-
7765	486821.66	2182078.12	Картометрический	0,1	-
7766	486829.52	2182085.05	Картометрический	0,1	-
7767	486837.11	2182092.34	Картометрический	0,1	-
7768	486845.15	2182099.14	Картометрический	0,1	-
7769	486848.26	2182101.45	Картометрический	0,1	-
7770	486833.62	2182112.71	Картометрический	0,1	-
7771	486864.82	2182163.89	Картометрический	0,1	-
7772	486885.97	2182198.43	Картометрический	0,1	-
7773	486900.54	2182222.09	Картометрический	0,1	-
7774	486928.83	2182225.22	Картометрический	0,1	-
7775	486938.09	2182217.06	Картометрический	0,1	-
7776	486950.05	2182205.07	Картометрический	0,1	-
7777	486928.41	2182172.69	Картометрический	0,1	-
7778	486905.78	2182138.27	Картометрический	0,1	-
7779	486900.77	2182130.67	Картометрический	0,1	-
7780	486903.63	2182131.47	Картометрический	0,1	-
7781	487013.54	2182298.55	Картометрический	0,1	-
7782	486843.23	2182492.67	Картометрический	0,1	-
7783	486838.29	2182499.62	Картометрический	0,1	-
7784	486825.76	2182515.69	Картометрический	0,1	-
7785	486684.35	2182696.95	Картометрический	0,1	-
7786	486518.89	2182909.05	Картометрический	0,1	-
7787	486467.63	2182974.75	Картометрический	0,1	-

Раздел 2

Сведения о местоположении границ объекта

Обозначение характерных точек границ	Координаты, м		Метод определения координат характерной точки	Средняя квадратическая погрешность положения характерной точки (Mf), м	Описание обозначения точки на местности (при наличии)
	X	Y			
1	2	3	4	5	6
7788	486462.32	2182970.68	Картометрический	0,1	-
7789	486450.15	2182961.36	Картометрический	0,1	-
7790	486454.35	2182949.76	Картометрический	0,1	-
7791	486456.69	2182943.30	Картометрический	0,1	-
7792	486461.69	2182918.70	Картометрический	0,1	-
7793	486462.43	2182906.73	Картометрический	0,1	-
7560	486431.24	2182946.94	Картометрический	0,1	-
Участок 71					
7795	482652.21	2183898.59	Картометрический	0,1	-
7796	482661.69	2183878.07	Картометрический	0,1	-
7797	482669.28	2183862.82	Картометрический	0,1	-
7798	482675.81	2183848.78	Картометрический	0,1	-
7799	482680.80	2183861.85	Картометрический	0,1	-
7800	482758.58	2184048.04	Картометрический	0,1	-
7801	482819.15	2184173.42	Картометрический	0,1	-
7802	482857.44	2184236.83	Картометрический	0,1	-
7803	482873.09	2184253.68	Картометрический	0,1	-
7804	482899.98	2184270.29	Картометрический	0,1	-
7805	482920.32	2184280.30	Картометрический	0,1	-
7806	482932.16	2184285.34	Картометрический	0,1	-
7807	482975.50	2184293.51	Картометрический	0,1	-
7808	483007.55	2184294.03	Картометрический	0,1	-
7809	483034.77	2184288.55	Картометрический	0,1	-
7810	483055.99	2184280.02	Картометрический	0,1	-
7811	483076.80	2184268.65	Картометрический	0,1	-
7812	483110.36	2184240.27	Картометрический	0,1	-
7813	483114.56	2184235.99	Картометрический	0,1	-
7814	483150.22	2184200.96	Картометрический	0,1	-
7815	483203.68	2184136.04	Картометрический	0,1	-
7816	482985.15	2183671.34	Картометрический	0,1	-

Раздел 2

Сведения о местоположении границ объекта

Обозначение характерных точек границ	Координаты, м		Метод определения координат характерной точки	Средняя квадратическая погрешность положения характерной точки (Mf), м	Описание обозначения точки на местности (при наличии)
	X	Y			
1	2	3	4	5	6
7817	482982.61	2183665.90	Картометрический	0,1	-
7818	482943.73	2183583.06	Картометрический	0,1	-
7819	482739.93	2183750.14	Картометрический	0,1	-
7820	482716.95	2183770.84	Картометрический	0,1	-
7821	482689.57	2183819.70	Картометрический	0,1	-
7822	482655.54	2183797.09	Картометрический	0,1	-
7823	482674.83	2183781.84	Картометрический	0,1	-
7824	482718.44	2183739.43	Картометрический	0,1	-
7825	482810.25	2183658.49	Картометрический	0,1	-
7826	482821.91	2183648.54	Картометрический	0,1	-
7827	482828.02	2183643.32	Картометрический	0,1	-
7828	482927.65	2183560.76	Картометрический	0,1	-
7829	482825.42	2183353.58	Картометрический	0,1	-
7830	482805.68	2183312.80	Картометрический	0,1	-
7831	482819.58	2183299.96	Картометрический	0,1	-
7832	482936.99	2183546.51	Картометрический	0,1	-
7833	482975.73	2183503.25	Картометрический	0,1	-
7834	482980.33	2183508.37	Картометрический	0,1	-
7835	483100.00	2183407.23	Картометрический	0,1	-
7836	483091.66	2183392.19	Картометрический	0,1	-
7837	483096.40	2183388.02	Картометрический	0,1	-
7838	483100.54	2183396.26	Картометрический	0,1	-
7839	483106.94	2183406.50	Картометрический	0,1	-
7840	483167.04	2183358.77	Картометрический	0,1	-
7841	483210.03	2183324.62	Картометрический	0,1	-
7842	483251.02	2183292.05	Картометрический	0,1	-
7843	483255.61	2183288.19	Картометрический	0,1	-
7844	483267.44	2183274.30	Картометрический	0,1	-
7845	483300.69	2183241.97	Картометрический	0,1	-
7846	483311.82	2183231.15	Картометрический	0,1	-

Раздел 2

Сведения о местоположении границ объекта

Обозначение характерных точек границ	Координаты, м		Метод определения координат характерной точки	Средняя квадратическая погрешность положения характерной точки (Mf), м	Описание обозначения точки на местности (при наличии)
	X	Y			
1	2	3	4	5	6
7847	483325.58	2183197.62	Картометрический	0,1	-
7848	483345.02	2183104.82	Картометрический	0,1	-
7849	483374.69	2182936.40	Картометрический	0,1	-
7850	483379.88	2182911.03	Картометрический	0,1	-
7851	483435.51	2182911.46	Картометрический	0,1	-
7852	483436.86	2182911.46	Картометрический	0,1	-
7853	483473.67	2182911.80	Картометрический	0,1	-
7854	483426.98	2182995.37	Картометрический	0,1	-
7855	483421.34	2183006.86	Картометрический	0,1	-
7856	483420.18	2183012.22	Картометрический	0,1	-
7857	483420.18	2183017.39	Картометрический	0,1	-
7858	483421.93	2183022.23	Картометрический	0,1	-
7859	483425.30	2183026.28	Картометрический	0,1	-
7860	483441.51	2183039.92	Картометрический	0,1	-
7861	483454.11	2183041.41	Картометрический	0,1	-
7862	483603.85	2182782.49	Картометрический	0,1	-
7863	483630.37	2182744.10	Картометрический	0,1	-
7864	483665.62	2182704.51	Картометрический	0,1	-
7865	483689.51	2182684.64	Картометрический	0,1	-
7866	483690.84	2182683.54	Картометрический	0,1	-
7867	483691.76	2182682.94	Картометрический	0,1	-
7868	483695.82	2182680.97	Картометрический	0,1	-
7869	483725.54	2182666.52	Картометрический	0,1	-
7870	483735.90	2182661.48	Картометрический	0,1	-
7871	483747.28	2182656.88	Картометрический	0,1	-
7872	483762.38	2182651.47	Картометрический	0,1	-
7873	483773.97	2182648.07	Картометрический	0,1	-
7874	483783.99	2182645.18	Картометрический	0,1	-
7875	483797.36	2182642.14	Картометрический	0,1	-
7876	483827.11	2182638.98	Картометрический	0,1	-

Раздел 2

Сведения о местоположении границ объекта

Обозначение характерных точек границ	Координаты, м		Метод определения координат характерной точки	Средняя квадратическая погрешность положения характерной точки (Mf), м	Описание обозначения точки на местности (при наличии)
	X	Y			
1	2	3	4	5	6
7877	483828.77	2182638.98	Картометрический	0,1	-
7878	483831.71	2182638.78	Картометрический	0,1	-
7879	483846.92	2182638.34	Картометрический	0,1	-
7880	483853.93	2182638.42	Картометрический	0,1	-
7881	483870.90	2182639.42	Картометрический	0,1	-
7882	483918.37	2182643.19	Картометрический	0,1	-
7883	483930.34	2182644.15	Картометрический	0,1	-
7884	484025.76	2182651.03	Картометрический	0,1	-
7885	484104.99	2182650.88	Картометрический	0,1	-
7886	484115.18	2182651.19	Картометрический	0,1	-
7887	484125.66	2182650.27	Картометрический	0,1	-
7888	484142.98	2182647.95	Картометрический	0,1	-
7889	484147.33	2182607.21	Картометрический	0,1	-
7890	484159.43	2182608.31	Картометрический	0,1	-
7891	484156.47	2182644.44	Картометрический	0,1	-
7892	484232.53	2182625.66	Картометрический	0,1	-
7893	484329.94	2182589.30	Картометрический	0,1	-
7894	484328.30	2182585.08	Картометрический	0,1	-
7895	484343.92	2182581.83	Картометрический	0,1	-
7896	484515.00	2182519.87	Картометрический	0,1	-
7897	484688.24	2182468.49	Картометрический	0,1	-
7898	484848.93	2182420.82	Картометрический	0,1	-
7899	484853.90	2182438.44	Картометрический	0,1	-
7900	484623.48	2182507.13	Картометрический	0,1	-
7901	484620.87	2182499.53	Картометрический	0,1	-
7902	484595.18	2182506.58	Картометрический	0,1	-
7903	484542.93	2182521.50	Картометрический	0,1	-
7904	484513.93	2182530.36	Картометрический	0,1	-
7905	484511.31	2182531.74	Картометрический	0,1	-
7906	484504.80	2182537.67	Картометрический	0,1	-

Раздел 2

Сведения о местоположении границ объекта

Обозначение характерных точек границ	Координаты, м		Метод определения координат характерной точки	Средняя квадратическая погрешность положения характерной точки (Mf), м	Описание обозначения точки на местности (при наличии)
	X	Y			
1	2	3	4	5	6
7907	484503.10	2182540.26	Картометрический	0,1	-
7908	484501.80	2182542.83	Картометрический	0,1	-
7909	484501.48	2182545.88	Картометрический	0,1	-
7910	484502.69	2182567.20	Картометрический	0,1	-
7911	484505.32	2182614.01	Картометрический	0,1	-
7912	484515.08	2182613.94	Картометрический	0,1	-
7913	484518.61	2182698.31	Картометрический	0,1	-
7914	484529.64	2182865.49	Картометрический	0,1	-
7915	484527.21	2182865.71	Картометрический	0,1	-
7916	484529.27	2182902.09	Картометрический	0,1	-
7917	484531.51	2182901.58	Картометрический	0,1	-
7918	484532.06	2182908.26	Картометрический	0,1	-
7919	484534.57	2182938.56	Картометрический	0,1	-
7920	484536.36	2182963.62	Картометрический	0,1	-
7921	484539.93	2182968.06	Картометрический	0,1	-
7922	484544.28	2182969.57	Картометрический	0,1	-
7923	484573.64	2182965.03	Картометрический	0,1	-
7924	484579.56	2182964.14	Картометрический	0,1	-
7925	484616.18	2182956.43	Картометрический	0,1	-
7926	484643.64	2182952.37	Картометрический	0,1	-
7927	484646.77	2182951.91	Картометрический	0,1	-
7928	484661.62	2182949.71	Картометрический	0,1	-
7929	484695.18	2182944.61	Картометрический	0,1	-
7930	484705.59	2182943.10	Картометрический	0,1	-
7931	484708.71	2182942.50	Картометрический	0,1	-
7932	484772.49	2182933.96	Картометрический	0,1	-
7933	484778.41	2182933.00	Картометрический	0,1	-
7934	484844.28	2182921.71	Картометрический	0,1	-
7935	484842.02	2182900.69	Картометрический	0,1	-
7936	484842.58	2182853.24	Картометрический	0,1	-

Раздел 2

Сведения о местоположении границ объекта

Обозначение характерных точек границ	Координаты, м		Метод определения координат характерной точки	Средняя квадратическая погрешность положения характерной точки (Mf), м	Описание обозначения точки на местности (при наличии)
	X	Y			
1	2	3	4	5	6
7937	484842.93	2182829.55	Картометрический	0,1	-
7938	484841.12	2182764.05	Картометрический	0,1	-
7939	484830.55	2182608.14	Картометрический	0,1	-
7940	484830.48	2182592.72	Картометрический	0,1	-
7941	484830.85	2182592.57	Картометрический	0,1	-
7942	484841.17	2182589.63	Картометрический	0,1	-
7943	484846.30	2182696.22	Картометрический	0,1	-
7944	484849.72	2182742.79	Картометрический	0,1	-
7945	484852.39	2182742.31	Картометрический	0,1	-
7946	484858.64	2182832.23	Картометрический	0,1	-
7947	484861.32	2182847.69	Картометрический	0,1	-
7948	484862.41	2182863.62	Картометрический	0,1	-
7949	484859.85	2182863.90	Картометрический	0,1	-
7950	484859.65	2182877.56	Картометрический	0,1	-
7951	484859.21	2182885.18	Картометрический	0,1	-
7952	484864.03	2182890.85	Картометрический	0,1	-
7953	484871.23	2182890.75	Картометрический	0,1	-
7954	484879.49	2182893.97	Картометрический	0,1	-
7955	484885.79	2182901.16	Картометрический	0,1	-
7956	484890.06	2182910.40	Картометрический	0,1	-
7957	484888.90	2182913.14	Картометрический	0,1	-
7958	484898.99	2182911.95	Картометрический	0,1	-
7959	484937.58	2182895.36	Картометрический	0,1	-
7960	484948.53	2182884.24	Картометрический	0,1	-
7961	484956.04	2182871.67	Картометрический	0,1	-
7962	484962.26	2182856.85	Картометрический	0,1	-
7963	484962.86	2182813.69	Картометрический	0,1	-
7964	484960.65	2182812.74	Картометрический	0,1	-
7965	484956.95	2182741.86	Картометрический	0,1	-
7966	484957.66	2182739.28	Картометрический	0,1	-

Раздел 2

Сведения о местоположении границ объекта

Обозначение характерных точек границ	Координаты, м		Метод определения координат характерной точки	Средняя квадратическая погрешность положения характерной точки (Mf), м	Описание обозначения точки на местности (при наличии)
	X	Y			
1	2	3	4	5	6
7967	484957.84	2182734.01	Картометрический	0,1	-
7968	484957.88	2182729.75	Картометрический	0,1	-
7969	484957.64	2182725.88	Картометрический	0,1	-
7970	484958.78	2182725.86	Картометрический	0,1	-
7971	484957.56	2182679.56	Картометрический	0,1	-
7972	484956.36	2182634.26	Картометрический	0,1	-
7973	484955.09	2182586.64	Картометрический	0,1	-
7974	484954.84	2182577.45	Картометрический	0,1	-
7975	484953.72	2182536.36	Картометрический	0,1	-
7976	484952.75	2182497.74	Картометрический	0,1	-
7977	484950.90	2182427.20	Картометрический	0,1	-
7978	484949.93	2182390.31	Картометрический	0,1	-
7979	484949.87	2182389.01	Картометрический	0,1	-
7980	484995.05	2182375.31	Картометрический	0,1	-
7981	485018.79	2182368.13	Картометрический	0,1	-
7982	485239.14	2182301.35	Картометрический	0,1	-
7983	485239.70	2182303.28	Картометрический	0,1	-
7984	485245.60	2182301.99	Картометрический	0,1	-
7985	485260.47	2182297.24	Картометрический	0,1	-
7986	485275.15	2182291.91	Картометрический	0,1	-
7987	485289.60	2182286.01	Картометрический	0,1	-
7988	485303.82	2182279.56	Картометрический	0,1	-
7989	485317.77	2182272.55	Картометрический	0,1	-
7990	485331.44	2182265.00	Картометрический	0,1	-
7991	485344.80	2182256.94	Картометрический	0,1	-
7992	485348.24	2182253.94	Картометрический	0,1	-
7993	485350.62	2182250.06	Картометрический	0,1	-
7994	485351.73	2182245.64	Картометрический	0,1	-
7995	485351.46	2182241.11	Картометрический	0,1	-
7996	485363.89	2182221.68	Картометрический	0,1	-

Раздел 2

Сведения о местоположении границ объекта

Обозначение характерных точек границ	Координаты, м		Метод определения координат характерной точки	Средняя квадратическая погрешность положения характерной точки (Mf), м	Описание обозначения точки на местности (при наличии)
	X	Y			
1	2	3	4	5	6
7997	485365.55	2182224.26	Картометрический	0,1	-
7998	485367.30	2182226.47	Картометрический	0,1	-
7999	485369.42	2182228.32	Картометрический	0,1	-
8000	485372.09	2182229.83	Картометрический	0,1	-
8001	485375.00	2182230.78	Картометрический	0,1	-
8002	485378.03	2182231.11	Картометрический	0,1	-
8003	485381.07	2182230.83	Картометрический	0,1	-
8004	485383.99	2182229.93	Картометрический	0,1	-
8005	485386.67	2182228.47	Картометрический	0,1	-
8006	485539.47	2182123.05	Картометрический	0,1	-
8007	485550.32	2182114.66	Картометрический	0,1	-
8008	485560.18	2182105.13	Картометрический	0,1	-
8009	485568.93	2182094.58	Картометрический	0,1	-
8010	485572.40	2182089.32	Картометрический	0,1	-
8011	485576.48	2182083.13	Картометрический	0,1	-
8012	485582.72	2182070.93	Картометрический	0,1	-
8013	485587.60	2182058.11	Картометрический	0,1	-
8014	485588.35	2182055.21	Картометрический	0,1	-
8015	485591.04	2182044.84	Картометрический	0,1	-
8016	485593.00	2182031.27	Картометрический	0,1	-
8017	485616.21	2181771.45	Картометрический	0,1	-
8018	485616.18	2181765.78	Картометрический	0,1	-
8019	485615.09	2181760.22	Картометрический	0,1	-
8020	485612.96	2181754.96	Картометрический	0,1	-
8021	485609.89	2181750.20	Картометрический	0,1	-
8022	485605.98	2181746.10	Картометрический	0,1	-
8023	485601.36	2181742.81	Картометрический	0,1	-
8024	485596.22	2181740.44	Картометрический	0,1	-
8025	485590.71	2181739.09	Картометрический	0,1	-
8026	485598.00	2181737.25	Картометрический	0,1	-

Раздел 2

Сведения о местоположении границ объекта

Обозначение характерных точек границ	Координаты, м		Метод определения координат характерной точки	Средняя квадратическая погрешность положения характерной точки (Mf), м	Описание обозначения точки на местности (при наличии)
	X	Y			
1	2	3	4	5	6
8027	485621.66	2181733.77	Картометрический	0,1	-
8028	485652.61	2181730.99	Картометрический	0,1	-
8029	485667.04	2181731.64	Картометрический	0,1	-
8030	485663.40	2181732.41	Картометрический	0,1	-
8031	485658.73	2181734.31	Картометрический	0,1	-
8032	485654.44	2181736.98	Картометрический	0,1	-
8033	485650.67	2181740.32	Картометрический	0,1	-
8034	485647.50	2181744.24	Картометрический	0,1	-
8035	485645.04	2181748.65	Картометрический	0,1	-
8036	485643.35	2181753.40	Картометрический	0,1	-
8037	485642.48	2181758.37	Картометрический	0,1	-
8038	485635.61	2181835.33	Картометрический	0,1	-
8039	485635.38	2181837.87	Картометрический	0,1	-
8040	485633.51	2181859.49	Картометрический	0,1	-
8041	485627.38	2181927.46	Картометрический	0,1	-
8042	485625.97	2181943.87	Картометрический	0,1	-
8043	485623.48	2181971.72	Картометрический	0,1	-
8044	485622.96	2181977.64	Картометрический	0,1	-
8045	485622.90	2181977.64	Картометрический	0,1	-
8046	485616.01	2182054.70	Картометрический	0,1	-
8047	485615.62	2182064.59	Картометрический	0,1	-
8048	485616.21	2182074.46	Картометрический	0,1	-
8049	485617.77	2182084.24	Картометрический	0,1	-
8050	485620.29	2182093.80	Картометрический	0,1	-
8051	485623.74	2182103.08	Картометрический	0,1	-
8052	485628.09	2182111.96	Картометрический	0,1	-
8053	485633.30	2182120.38	Картометрический	0,1	-
8054	485711.70	2182234.03	Картометрический	0,1	-
8055	485755.91	2182298.14	Картометрический	0,1	-
8056	485759.25	2182302.16	Картометрический	0,1	-

Раздел 2

Сведения о местоположении границ объекта

Обозначение характерных точек границ	Координаты, м		Метод определения координат характерной точки	Средняя квадратическая погрешность положения характерной точки (Mf), м	Описание обозначения точки на местности (при наличии)
	X	Y			
1	2	3	4	5	6
8057	485763.23	2182305.56	Картометрический	0,1	-
8058	485767.74	2182308.20	Картометрический	0,1	-
8059	485772.64	2182310.02	Картометрический	0,1	-
8060	485777.78	2182310.97	Картометрический	0,1	-
8061	485783.01	2182311.00	Картометрический	0,1	-
8062	485788.16	2182310.13	Картометрический	0,1	-
8063	485793.09	2182308.38	Картометрический	0,1	-
8064	485797.64	2182305.80	Картометрический	0,1	-
8065	485863.25	2182260.55	Картометрический	0,1	-
8066	485969.04	2182187.59	Картометрический	0,1	-
8067	486062.71	2182122.96	Картометрический	0,1	-
8068	486074.46	2182114.37	Картометрический	0,1	-
8069	486085.70	2182105.06	Картометрический	0,1	-
8070	486096.38	2182095.12	Картометрический	0,1	-
8071	486106.46	2182084.57	Картометрический	0,1	-
8072	486115.91	2182073.45	Картометрический	0,1	-
8073	486124.39	2182062.20	Картометрический	0,1	-
8074	486132.78	2182049.66	Картометрический	0,1	-
8075	486140.15	2182037.06	Картометрический	0,1	-
8076	486146.77	2182024.05	Картометрический	0,1	-
8077	486152.62	2182010.68	Картометрический	0,1	-
8078	486158.20	2181995.29	Картометрический	0,1	-
8079	486160.00	2181989.40	Картометрический	0,1	-
8080	486161.94	2181983.04	Картометрический	0,1	-
8081	486165.37	2181968.85	Картометрический	0,1	-
8082	486167.96	2181954.50	Картометрический	0,1	-
8083	486169.72	2181940.01	Картометрический	0,1	-
8084	486171.94	2181885.60	Картометрический	0,1	-
8085	486175.51	2181777.66	Картометрический	0,1	-
8086	486175.23	2181772.44	Картометрический	0,1	-

Раздел 2

Сведения о местоположении границ объекта

Обозначение характерных точек границ	Координаты, м		Метод определения координат характерной точки	Средняя квадратическая погрешность положения характерной точки (Mf), м	Описание обозначения точки на местности (при наличии)
	X	Y			
1	2	3	4	5	6
8087	486174.04	2181767.35	Картометрический	0,1	-
8088	486171.99	2181762.54	Картометрический	0,1	-
8089	486169.13	2181758.16	Картометрический	0,1	-
8090	486165.56	2181754.34	Картометрический	0,1	-
8091	486161.38	2181751.20	Картометрический	0,1	-
8092	486156.71	2181748.84	Картометрический	0,1	-
8093	486151.71	2181747.32	Картометрический	0,1	-
8094	486231.25	2181749.94	Картометрический	0,1	-
8095	486226.16	2181751.13	Картометрический	0,1	-
8096	486221.35	2181753.18	Картометрический	0,1	-
8097	486216.96	2181756.04	Картометрический	0,1	-
8098	486213.15	2181759.61	Картометрический	0,1	-
8099	486212.49	2181760.48	Картометрический	0,1	-
8100	486210.01	2181763.80	Картометрический	0,1	-
8101	486207.64	2181768.46	Картометрический	0,1	-
8102	486206.12	2181773.46	Картометрический	0,1	-
8103	486205.50	2181778.66	Картометрический	0,1	-
8104	486201.39	2181905.90	Картометрический	0,1	-
8105	486200.28	2181936.34	Картометрический	0,1	-
8106	486199.80	2181946.00	Картометрический	0,1	-
8107	486199.32	2181952.11	Картометрический	0,1	-
8108	486198.65	2181958.73	Картометрический	0,1	-
8109	486197.31	2181968.88	Картометрический	0,1	-
8110	486195.38	2181980.40	Картометрический	0,1	-
8111	486192.23	2181994.84	Картометрический	0,1	-
8112	486188.34	2182009.11	Картометрический	0,1	-
8113	486184.58	2182020.68	Картометрический	0,1	-
8114	486178.36	2182036.94	Картометрический	0,1	-
8115	486174.38	2182045.80	Картометрический	0,1	-
8116	486172.30	2182050.43	Картометрический	0,1	-

Раздел 2

Сведения о местоположении границ объекта

Обозначение характерных точек границ	Координаты, м		Метод определения координат характерной точки	Средняя квадратическая погрешность положения характерной точки (Mf), м	Описание обозначения точки на местности (при наличии)
	X	Y			
1	2	3	4	5	6
8117	486165.54	2182063.59	Картометрический	0,1	-
8118	486158.12	2182076.38	Картометрический	0,1	-
8119	486150.04	2182088.76	Картометрический	0,1	-
8120	486141.33	2182100.71	Картометрический	0,1	-
8121	486132.02	2182112.20	Картометрический	0,1	-
8122	486122.12	2182123.18	Картометрический	0,1	-
8123	486111.66	2182133.64	Картометрический	0,1	-
8124	486100.67	2182143.54	Картометрический	0,1	-
8125	486089.19	2182152.85	Картометрический	0,1	-
8126	486077.24	2182161.56	Картометрический	0,1	-
8127	486035.92	2182190.05	Картометрический	0,1	-
8128	486031.84	2182193.29	Картометрический	0,1	-
8129	486028.20	2182197.03	Картометрический	0,1	-
8130	486025.08	2182201.21	Картометрический	0,1	-
8131	486022.53	2182205.76	Картометрический	0,1	-
8132	486020.60	2182210.60	Картометрический	0,1	-
8133	486032.28	2182236.99	Картометрический	0,1	-
8134	486025.88	2182241.45	Картометрический	0,1	-
8135	486001.24	2182258.56	Картометрический	0,1	-
8136	485996.98	2182262.08	Картометрический	0,1	-
8137	485994.88	2182260.86	Картометрический	0,1	-
8138	485989.92	2182259.02	Картометрический	0,1	-
8139	485984.79	2182258.09	Картометрический	0,1	-
8140	485979.57	2182258.06	Картометрический	0,1	-
8141	485974.43	2182258.94	Картометрический	0,1	-
8142	485969.51	2182260.69	Картометрический	0,1	-
8143	485966.46	2182262.43	Картометрический	0,1	-
8144	485964.98	2182263.27	Картометрический	0,1	-
8145	485815.59	2182366.31	Картометрический	0,1	-
8146	485812.62	2182368.83	Картометрический	0,1	-

Раздел 2

Сведения о местоположении границ объекта

Обозначение характерных точек границ	Координаты, м		Метод определения координат характерной точки	Средняя квадратическая погрешность положения характерной точки (Mf), м	Описание обозначения точки на местности (при наличии)
	X	Y			
1	2	3	4	5	6
8147	485810.18	2182371.87	Картометрический	0,1	-
8148	485808.39	2182375.33	Картометрический	0,1	-
8149	485807.30	2182379.08	Картометрический	0,1	-
8150	485806.95	2182382.96	Картометрический	0,1	-
8151	485807.36	2182386.83	Картометрический	0,1	-
8152	485808.17	2182389.66	Картометрический	0,1	-
8153	485812.07	2182400.57	Картометрический	0,1	-
8154	485816.33	2182410.53	Картометрический	0,1	-
8155	485821.43	2182422.45	Картометрический	0,1	-
8156	485842.63	2182452.83	Картометрический	0,1	-
8157	485998.83	2182675.54	Картометрический	0,1	-
8158	486031.15	2182720.29	Картометрический	0,1	-
8159	486055.56	2182754.38	Картометрический	0,1	-
8160	486067.20	2182746.05	Картометрический	0,1	-
8161	486087.97	2182774.40	Картометрический	0,1	-
8162	486090.60	2182775.93	Картометрический	0,1	-
8163	486113.38	2182789.18	Картометрический	0,1	-
8164	486191.33	2182765.90	Картометрический	0,1	-
8165	486239.98	2182747.56	Картометрический	0,1	-
8166	486285.57	2182722.57	Картометрический	0,1	-
8167	486291.07	2182717.16	Картометрический	0,1	-
8168	486295.81	2182712.49	Картометрический	0,1	-
8169	486301.13	2182699.15	Картометрический	0,1	-
8170	486300.63	2182684.79	Картометрический	0,1	-
8171	486294.42	2182671.84	Картометрический	0,1	-
8172	486291.99	2182668.70	Картометрический	0,1	-
8173	486322.75	2182644.59	Картометрический	0,1	-
8174	486332.78	2182657.49	Картометрический	0,1	-
8175	486362.28	2182672.12	Картометрический	0,1	-
8176	486372.03	2182667.61	Картометрический	0,1	-

Раздел 2

Сведения о местоположении границ объекта

Обозначение характерных точек границ	Координаты, м		Метод определения координат характерной точки	Средняя квадратическая погрешность положения характерной точки (Mf), м	Описание обозначения точки на местности (при наличии)
	X	Y			
1	2	3	4	5	6
8177	486389.54	2182692.62	Картометрический	0,1	-
8178	486407.78	2182716.88	Картометрический	0,1	-
8179	486333.76	2182773.89	Картометрический	0,1	-
8180	486235.34	2182839.18	Картометрический	0,1	-
8181	486112.98	2182930.60	Картометрический	0,1	-
8182	486126.91	2182903.51	Картометрический	0,1	-
8183	486125.97	2182894.20	Картометрический	0,1	-
8184	486084.55	2182843.11	Картометрический	0,1	-
8185	486116.92	2182817.09	Картометрический	0,1	-
8186	486116.51	2182817.09	Картометрический	0,1	-
8187	486057.84	2182823.09	Картометрический	0,1	-
8188	486045.07	2182824.40	Картометрический	0,1	-
8189	486028.83	2182826.06	Картометрический	0,1	-
8190	485933.69	2182899.20	Картометрический	0,1	-
8191	485925.54	2182906.53	Картометрический	0,1	-
8192	485878.07	2182949.02	Картометрический	0,1	-
8193	485866.30	2182934.32	Картометрический	0,1	-
8194	485842.76	2182955.66	Картометрический	0,1	-
8195	485840.43	2182958.96	Картометрический	0,1	-
8196	485802.22	2183006.31	Картометрический	0,1	-
8197	485761.06	2183057.05	Картометрический	0,1	-
8198	485687.62	2183119.29	Картометрический	0,1	-
8199	485657.15	2183144.19	Картометрический	0,1	-
8200	485613.04	2183179.21	Картометрический	0,1	-
8201	485518.90	2183252.60	Картометрический	0,1	-
8202	485486.33	2183277.89	Картометрический	0,1	-
8203	485429.64	2183317.63	Картометрический	0,1	-
8204	485369.58	2183352.63	Картометрический	0,1	-
8205	485116.70	2183459.89	Картометрический	0,1	-
8206	485117.68	2183466.48	Картометрический	0,1	-

Раздел 2

Сведения о местоположении границ объекта

Обозначение характерных точек границ	Координаты, м		Метод определения координат характерной точки	Средняя квадратическая погрешность положения характерной точки (Mf), м	Описание обозначения точки на местности (при наличии)
	X	Y			
1	2	3	4	5	6
8207	485105.04	2183473.21	Картометрический	0,1	-
8208	485099.81	2183476.17	Картометрический	0,1	-
8209	485098.36	2183476.77	Картометрический	0,1	-
8210	485094.20	2183475.38	Картометрический	0,1	-
8211	485084.25	2183476.87	Картометрический	0,1	-
8212	485078.71	2183475.04	Картометрический	0,1	-
8213	485014.41	2183516.30	Картометрический	0,1	-
8214	484992.21	2183536.47	Картометрический	0,1	-
8215	484991.15	2183552.02	Картометрический	0,1	-
8216	484999.80	2183563.90	Картометрический	0,1	-
8217	485002.48	2183562.22	Картометрический	0,1	-
8218	485003.19	2183563.36	Картометрический	0,1	-
8219	484988.35	2183576.81	Картометрический	0,1	-
8220	484973.51	2183590.26	Картометрический	0,1	-
8221	484969.82	2183585.01	Картометрический	0,1	-
8222	484958.25	2183568.98	Картометрический	0,1	-
8223	484956.31	2183566.30	Картометрический	0,1	-
8224	484951.88	2183570.52	Картометрический	0,1	-
8225	484953.74	2183573.08	Картометрический	0,1	-
8226	484965.57	2183589.32	Картометрический	0,1	-
8227	484883.91	2183654.59	Картометрический	0,1	-
8228	484887.90	2183660.16	Картометрический	0,1	-
8229	484885.42	2183662.15	Картометрический	0,1	-
8230	484888.81	2183667.00	Картометрический	0,1	-
8231	484883.37	2183671.93	Картометрический	0,1	-
8232	484819.50	2183729.81	Картометрический	0,1	-
8233	484707.46	2183831.34	Картометрический	0,1	-
8234	484681.14	2183853.74	Картометрический	0,1	-
8235	484657.35	2183870.52	Картометрический	0,1	-
8236	484616.76	2183897.65	Картометрический	0,1	-

Раздел 2

Сведения о местоположении границ объекта

Обозначение характерных точек границ	Координаты, м		Метод определения координат характерной точки	Средняя квадратическая погрешность положения характерной точки (Mf), м	Описание обозначения точки на местности (при наличии)
	X	Y			
1	2	3	4	5	6
8237	484606.71	2183886.74	Картометрический	0,1	-
8238	484581.08	2183905.83	Картометрический	0,1	-
8239	484573.74	2183913.16	Картометрический	0,1	-
8240	484572.14	2183930.17	Картометрический	0,1	-
8241	484574.72	2184015.37	Картометрический	0,1	-
8242	484575.80	2184062.29	Картометрический	0,1	-
8243	484564.10	2184055.93	Картометрический	0,1	-
8244	484563.67	2184044.17	Картометрический	0,1	-
8245	484561.20	2183978.79	Картометрический	0,1	-
8246	484558.83	2183922.93	Картометрический	0,1	-
8247	484557.43	2183916.07	Картометрический	0,1	-
8248	484554.60	2183913.87	Картометрический	0,1	-
8249	484550.53	2183913.44	Картометрический	0,1	-
8250	484547.53	2183913.75	Картометрический	0,1	-
8251	484366.45	2184034.43	Картометрический	0,1	-
8252	484353.26	2184043.22	Картометрический	0,1	-
8253	484324.35	2184053.44	Картометрический	0,1	-
8254	484308.59	2184054.88	Картометрический	0,1	-
8255	484298.43	2184055.95	Картометрический	0,1	-
8256	484317.28	2184083.95	Картометрический	0,1	-
8257	484345.46	2184125.79	Картометрический	0,1	-
8258	484360.45	2184148.07	Картометрический	0,1	-
8259	484377.01	2184172.66	Картометрический	0,1	-
8260	484384.75	2184184.05	Картометрический	0,1	-
8261	484379.28	2184187.52	Картометрический	0,1	-
8262	484370.11	2184174.16	Картометрический	0,1	-
8263	484327.75	2184112.41	Картометрический	0,1	-
8264	484310.97	2184086.20	Картометрический	0,1	-
8265	484307.87	2184087.30	Картометрический	0,1	-
8266	484233.32	2184110.14	Картометрический	0,1	-

Раздел 2

Сведения о местоположении границ объекта

Обозначение характерных точек границ	Координаты, м		Метод определения координат характерной точки	Средняя квадратическая погрешность положения характерной точки (Mf), м	Описание обозначения точки на местности (при наличии)
	X	Y			
1	2	3	4	5	6
8267	484208.59	2184118.74	Картометрический	0,1	-
8268	484206.91	2184119.32	Картометрический	0,1	-
8269	484201.08	2184121.35	Картометрический	0,1	-
8270	484169.14	2184135.08	Картометрический	0,1	-
8271	484138.20	2184151.26	Картометрический	0,1	-
8272	484068.68	2184196.26	Картометрический	0,1	-
8273	484050.04	2184208.53	Картометрический	0,1	-
8274	484020.42	2184225.86	Картометрический	0,1	-
8275	483949.58	2184262.42	Картометрический	0,1	-
8276	483928.07	2184275.44	Картометрический	0,1	-
8277	483923.23	2184278.81	Картометрический	0,1	-
8278	483918.28	2184282.25	Картометрический	0,1	-
8279	484006.57	2184411.99	Картометрический	0,1	-
8280	483984.14	2184422.77	Картометрический	0,1	-
8281	483855.51	2184224.73	Картометрический	0,1	-
8282	483743.74	2184049.48	Картометрический	0,1	-
8283	483710.42	2183997.57	Картометрический	0,1	-
8284	483690.98	2183953.89	Картометрический	0,1	-
8285	483432.50	2184059.59	Картометрический	0,1	-
8286	483405.13	2184070.70	Картометрический	0,1	-
8287	483274.82	2184123.56	Картометрический	0,1	-
8288	483250.15	2184133.59	Картометрический	0,1	-
8289	483211.91	2184148.58	Картометрический	0,1	-
8290	483133.81	2184229.54	Картометрический	0,1	-
8291	483106.40	2184260.34	Картометрический	0,1	-
8292	483108.11	2184267.15	Картометрический	0,1	-
8293	483103.56	2184270.19	Картометрический	0,1	-
8294	483095.46	2184276.76	Картометрический	0,1	-
8295	483080.60	2184286.12	Картометрический	0,1	-
8296	483065.22	2184295.17	Картометрический	0,1	-

Раздел 2

Сведения о местоположении границ объекта

Обозначение характерных точек границ	Координаты, м		Метод определения координат характерной точки	Средняя квадратическая погрешность положения характерной точки (Mf), м	Описание обозначения точки на местности (при наличии)
	X	Y			
1	2	3	4	5	6
8297	483056.09	2184299.33	Картометрический	0,1	-
8298	483044.87	2184303.92	Картометрический	0,1	-
8299	483028.13	2184309.26	Картометрический	0,1	-
8300	483019.64	2184309.91	Картометрический	0,1	-
8301	482986.49	2184318.90	Картометрический	0,1	-
8302	482934.32	2184332.11	Картометрический	0,1	-
8303	482932.38	2184322.44	Картометрический	0,1	-
8304	482915.87	2184326.87	Картометрический	0,1	-
8305	482914.86	2184332.10	Картометрический	0,1	-
8306	482889.80	2184337.11	Картометрический	0,1	-
8307	482891.18	2184335.92	Картометрический	0,1	-
8308	482900.41	2184327.85	Картометрический	0,1	-
8309	482902.62	2184320.69	Картометрический	0,1	-
8310	482908.77	2184319.40	Картометрический	0,1	-
8311	482914.04	2184318.22	Картометрический	0,1	-
8312	482919.28	2184315.11	Картометрический	0,1	-
8313	482922.05	2184311.70	Картометрический	0,1	-
8314	482923.32	2184308.95	Картометрический	0,1	-
8315	482924.02	2184306.02	Картометрический	0,1	-
8316	482924.15	2184304.25	Картометрический	0,1	-
8317	482922.54	2184297.29	Картометрический	0,1	-
8318	482920.02	2184293.71	Картометрический	0,1	-
8319	482916.80	2184291.15	Картометрический	0,1	-
8320	482905.62	2184285.55	Картометрический	0,1	-
8321	482893.10	2184278.59	Картометрический	0,1	-
8322	482886.79	2184274.67	Картометрический	0,1	-
8323	482882.90	2184273.22	Картометрический	0,1	-
8324	482878.57	2184272.92	Картометрический	0,1	-
8325	482873.74	2184274.11	Картометрический	0,1	-
8326	482850.27	2184250.96	Картометрический	0,1	-

Раздел 2

Сведения о местоположении границ объекта

Обозначение характерных точек границ	Координаты, м		Метод определения координат характерной точки	Средняя квадратическая погрешность положения характерной точки (Mf), м	Описание обозначения точки на местности (при наличии)
	X	Y			
1	2	3	4	5	6
8327	482843.91	2184257.35	Картометрический	0,1	-
8328	482812.02	2184194.69	Картометрический	0,1	-
8329	482805.19	2184181.22	Картометрический	0,1	-
8330	482789.49	2184146.77	Картометрический	0,1	-
8331	482775.73	2184117.52	Картометрический	0,1	-
8332	482681.25	2183904.46	Картометрический	0,1	-
8333	482676.13	2183897.40	Картометрический	0,1	-
8334	482669.78	2183893.52	Картометрический	0,1	-
7795	482652.21	2183898.59	Картометрический	0,1	-
8336	485765.53	2182401.31	Картометрический	0,1	-
8337	485762.08	2182403.22	Картометрический	0,1	-
8338	485596.48	2182517.45	Картометрический	0,1	-
8339	485593.22	2182520.23	Картометрический	0,1	-
8340	485590.68	2182523.55	Картометрический	0,1	-
8341	485588.89	2182527.33	Картометрический	0,1	-
8342	485587.92	2182531.40	Картометрический	0,1	-
8343	485587.82	2182535.58	Картометрический	0,1	-
8344	485588.59	2182539.70	Картометрический	0,1	-
8345	485588.97	2182540.84	Картометрический	0,1	-
8346	485590.20	2182543.55	Картометрический	0,1	-
8347	485633.61	2182574.69	Картометрический	0,1	-
8348	485680.88	2182608.60	Картометрический	0,1	-
8349	485701.19	2182623.17	Картометрический	0,1	-
8350	485707.32	2182627.58	Картометрический	0,1	-
8351	485725.21	2182640.39	Картометрический	0,1	-
8352	485844.23	2182725.76	Картометрический	0,1	-
8353	485848.42	2182731.00	Картометрический	0,1	-
8354	485857.82	2182739.62	Картометрический	0,1	-
8355	485866.78	2182748.71	Картометрический	0,1	-
8356	485875.27	2182758.25	Картометрический	0,1	-

Раздел 2

Сведения о местоположении границ объекта

Обозначение характерных точек границ	Координаты, м		Метод определения координат характерной точки	Средняя квадратическая погрешность положения характерной точки (Mf), м	Описание обозначения точки на местности (при наличии)
	X	Y			
1	2	3	4	5	6
8357	485943.50	2182839.00	Картометрический	0,1	-
8358	485946.22	2182841.67	Картометрический	0,1	-
8359	485949.41	2182843.77	Картометрический	0,1	-
8360	485952.94	2182845.22	Картометрический	0,1	-
8361	485956.68	2182845.98	Картометрический	0,1	-
8362	485960.50	2182846.02	Картометрический	0,1	-
8363	485964.25	2182845.33	Картометрический	0,1	-
8364	485967.80	2182843.94	Картометрический	0,1	-
8365	485971.03	2182841.90	Картометрический	0,1	-
8366	486029.77	2182796.37	Картометрический	0,1	-
8367	486032.51	2182793.80	Картометрический	0,1	-
8368	486034.72	2182790.76	Картометрический	0,1	-
8369	486036.33	2182787.36	Картометрический	0,1	-
8370	486037.27	2182783.72	Картометрический	0,1	-
8371	486037.51	2182779.96	Картометрический	0,1	-
8372	486037.04	2182776.23	Картометрический	0,1	-
8373	486035.89	2182772.66	Картометрический	0,1	-
8374	486034.08	2182769.36	Картометрический	0,1	-
8375	485790.00	2182408.48	Картометрический	0,1	-
8376	485786.54	2182404.57	Картометрический	0,1	-
8377	485784.42	2182402.97	Картометрический	0,1	-
8378	485780.92	2182401.14	Картометрический	0,1	-
8379	485777.14	2182400.03	Картометрический	0,1	-
8380	485773.21	2182399.68	Картометрический	0,1	-
8381	485769.29	2182400.12	Картометрический	0,1	-
8336	485765.53	2182401.31	Картометрический	0,1	-
8383	483196.90	2183954.64	Картометрический	0,1	-
8384	483201.92	2183924.75	Картометрический	0,1	-
8385	483300.38	2183355.29	Картометрический	0,1	-
8386	483310.91	2183288.58	Картометрический	0,1	-

Раздел 2

Сведения о местоположении границ объекта

Обозначение характерных точек границ	Координаты, м		Метод определения координат характерной точки	Средняя квадратическая погрешность положения характерной точки (Mf), м	Описание обозначения точки на местности (при наличии)
	X	Y			
1	2	3	4	5	6
8387	483315.19	2183262.73	Картометрический	0,1	-
8388	483270.89	2183304.91	Картометрический	0,1	-
8389	483244.89	2183328.31	Картометрический	0,1	-
8390	483220.28	2183348.87	Картометрический	0,1	-
8391	483174.40	2183387.20	Картометрический	0,1	-
8392	483150.96	2183406.78	Картометрический	0,1	-
8393	483084.52	2183462.30	Картометрический	0,1	-
8394	483072.34	2183472.46	Картометрический	0,1	-
8395	483028.74	2183508.89	Картометрический	0,1	-
8396	483018.06	2183516.07	Картометрический	0,1	-
8397	483013.41	2183519.87	Картометрический	0,1	-
8398	482991.48	2183540.02	Картометрический	0,1	-
8383	483196.90	2183954.64	Картометрический	0,1	-
8400	484523.03	2183171.61	Картометрический	0,1	-
8401	484513.82	2183069.09	Картометрический	0,1	-
8402	484511.43	2182998.90	Картометрический	0,1	-
8403	484430.50	2183010.82	Картометрический	0,1	-
8404	484375.92	2183018.91	Картометрический	0,1	-
8405	484299.78	2183030.12	Картометрический	0,1	-
8406	484252.07	2183037.16	Картометрический	0,1	-
8407	484193.98	2183051.46	Картометрический	0,1	-
8408	484149.99	2183063.98	Картометрический	0,1	-
8409	484093.25	2183085.60	Картометрический	0,1	-
8410	484070.63	2183097.13	Картометрический	0,1	-
8411	484025.19	2183120.26	Картометрический	0,1	-
8412	483971.12	2183151.09	Картометрический	0,1	-
8413	484012.58	2183203.71	Картометрический	0,1	-
8414	484021.94	2183215.51	Картометрический	0,1	-
8415	484082.53	2183291.12	Картометрический	0,1	-
8416	484093.82	2183310.71	Картометрический	0,1	-

Раздел 2

Сведения о местоположении границ объекта

Обозначение характерных точек границ	Координаты, м		Метод определения координат характерной точки	Средняя квадратическая погрешность положения характерной точки (Mf), м	Описание обозначения точки на местности (при наличии)
	X	Y			
1	2	3	4	5	6
8417	484144.99	2183377.50	Картометрический	0,1	-
8418	484213.74	2183466.14	Картометрический	0,1	-
8419	484238.43	2183497.97	Картометрический	0,1	-
8420	484240.82	2183504.23	Картометрический	0,1	-
8421	484243.28	2183509.80	Картометрический	0,1	-
8422	484246.70	2183517.46	Картометрический	0,1	-
8423	484249.77	2183526.44	Картометрический	0,1	-
8424	484252.58	2183537.61	Картометрический	0,1	-
8425	484254.28	2183547.58	Картометрический	0,1	-
8426	484255.57	2183571.83	Картометрический	0,1	-
8427	484256.26	2183583.50	Картометрический	0,1	-
8428	484259.76	2183638.08	Картометрический	0,1	-
8429	484278.22	2183637.79	Картометрический	0,1	-
8430	484278.18	2183655.76	Картометрический	0,1	-
8431	484278.30	2183666.10	Картометрический	0,1	-
8432	484275.28	2183693.63	Картометрический	0,1	-
8433	484267.73	2183717.90	Картометрический	0,1	-
8434	484265.70	2183721.78	Картометрический	0,1	-
8435	484263.02	2183725.43	Картометрический	0,1	-
8436	484272.64	2183982.29	Картометрический	0,1	-
8437	484275.51	2184040.07	Картометрический	0,1	-
8438	484295.09	2184037.71	Картометрический	0,1	-
8439	484313.27	2184035.13	Картометрический	0,1	-
8440	484343.82	2184027.05	Картометрический	0,1	-
8441	484557.30	2183887.87	Картометрический	0,1	-
8442	484556.43	2183876.32	Картометрический	0,1	-
8443	484544.55	2183633.91	Картометрический	0,1	-
8444	484543.62	2183614.57	Картометрический	0,1	-
8445	484541.66	2183575.44	Картометрический	0,1	-
8446	484527.88	2183287.87	Картометрический	0,1	-

Раздел 2

Сведения о местоположении границ объекта

Обозначение характерных точек границ	Координаты, м		Метод определения координат характерной точки	Средняя квадратическая погрешность положения характерной точки (Mf), м	Описание обозначения точки на местности (при наличии)
	X	Y			
1	2	3	4	5	6
8447	484525.18	2183241.69	Картометрический	0,1	-
8448	484523.79	2183227.27	Картометрический	0,1	-
8400	484523.03	2183171.61	Картометрический	0,1	-
8450	484404.44	2182719.62	Картометрический	0,1	-
8451	484392.00	2182726.99	Картометрический	0,1	-
8452	484375.02	2182731.54	Картометрический	0,1	-
8453	484338.57	2182740.67	Картометрический	0,1	-
8454	484378.62	2182725.87	Картометрический	0,1	-
8455	484390.80	2182722.46	Картометрический	0,1	-
8456	484395.03	2182720.30	Картометрический	0,1	-
8457	484401.61	2182715.70	Картометрический	0,1	-
8458	484408.27	2182710.19	Картометрический	0,1	-
8459	484409.88	2182709.88	Картометрический	0,1	-
8460	484478.08	2182706.96	Картометрический	0,1	-
8461	484483.46	2182710.71	Картометрический	0,1	-
8462	484491.38	2182716.58	Картометрический	0,1	-
8463	484490.18	2182696.70	Картометрический	0,1	-
8464	484484.72	2182575.76	Картометрический	0,1	-
8465	484470.19	2182567.49	Картометрический	0,1	-
8466	484427.16	2182571.20	Картометрический	0,1	-
8467	484410.33	2182577.90	Картометрический	0,1	-
8468	484402.68	2182584.44	Картометрический	0,1	-
8469	484400.93	2182584.79	Картометрический	0,1	-
8470	484384.06	2182589.99	Картометрический	0,1	-
8471	484369.76	2182594.80	Картометрический	0,1	-
8472	484355.73	2182599.75	Картометрический	0,1	-
8473	484351.14	2182601.60	Картометрический	0,1	-
8474	484335.20	2182609.40	Картометрический	0,1	-
8475	484252.97	2182640.70	Картометрический	0,1	-
8476	484157.29	2182663.50	Картометрический	0,1	-

Раздел 2

Сведения о местоположении границ объекта

Обозначение характерных точек границ	Координаты, м		Метод определения координат характерной точки	Средняя квадратическая погрешность положения характерной точки (Mf), м	Описание обозначения точки на местности (при наличии)
	X	Y			
1	2	3	4	5	6
8477	484214.45	2183025.75	Картометрический	0,1	-
8478	484296.86	2183010.34	Картометрический	0,1	-
8479	484506.35	2182977.91	Картометрический	0,1	-
8480	484511.48	2182975.04	Картометрический	0,1	-
8481	484516.36	2182968.58	Картометрический	0,1	-
8482	484515.70	2182948.34	Картометрический	0,1	-
8483	484512.13	2182886.70	Картометрический	0,1	-
8484	484511.74	2182881.07	Картометрический	0,1	-
8485	484510.03	2182853.03	Картометрический	0,1	-
8486	484509.59	2182844.09	Картометрический	0,1	-
8487	484503.00	2182743.96	Картометрический	0,1	-
8488	484501.33	2182739.33	Картометрический	0,1	-
8489	484499.15	2182736.54	Картометрический	0,1	-
8490	484474.79	2182717.40	Картометрический	0,1	-
8491	484468.37	2182717.03	Картометрический	0,1	-
8450	484404.44	2182719.62	Картометрический	0,1	-
8493	483441.86	2183087.72	Картометрический	0,1	-
8494	483435.94	2183083.04	Картометрический	0,1	-
8495	483390.91	2183057.26	Картометрический	0,1	-
8496	483382.88	2183085.78	Картометрический	0,1	-
8497	483348.19	2183220.06	Картометрический	0,1	-
8498	483333.34	2183274.10	Картометрический	0,1	-
8499	483302.22	2183436.61	Картометрический	0,1	-
8500	483268.90	2183610.69	Картометрический	0,1	-
8501	483254.36	2183686.65	Картометрический	0,1	-
8502	483238.46	2183776.38	Картометрический	0,1	-
8503	483232.36	2183810.85	Картометрический	0,1	-
8504	483226.18	2183846.33	Картометрический	0,1	-
8505	483218.59	2183885.51	Картометрический	0,1	-
8506	483211.43	2183936.04	Картометрический	0,1	-

Раздел 2

Сведения о местоположении границ объекта

Обозначение характерных точек границ	Координаты, м		Метод определения координат характерной точки	Средняя квадратическая погрешность положения характерной точки (Mf), м	Описание обозначения точки на местности (при наличии)
	X	Y			
1	2	3	4	5	6
8507	483204.47	2183969.50	Картометрический	0,1	-
8508	483263.59	2184111.17	Картометрический	0,1	-
8509	483488.36	2184018.90	Картометрический	0,1	-
8510	483621.08	2183963.79	Картометрический	0,1	-
8511	483687.52	2183936.20	Картометрический	0,1	-
8512	483660.39	2183869.23	Картометрический	0,1	-
8513	483651.66	2183830.24	Картометрический	0,1	-
8514	483650.21	2183813.50	Картометрический	0,1	-
8515	483642.27	2183755.46	Картометрический	0,1	-
8516	483641.44	2183743.66	Картометрический	0,1	-
8517	483639.68	2183721.04	Картометрический	0,1	-
8518	483646.35	2183615.04	Картометрический	0,1	-
8519	483647.68	2183597.78	Картометрический	0,1	-
8520	483668.58	2183509.84	Картометрический	0,1	-
8521	483700.82	2183424.78	Картометрический	0,1	-
8522	483728.21	2183374.38	Картометрический	0,1	-
8523	483748.63	2183344.16	Картометрический	0,1	-
8524	483613.17	2183230.12	Картометрический	0,1	-
8525	483579.84	2183200.32	Картометрический	0,1	-
8493	483441.86	2183087.72	Картометрический	0,1	-
8527	484074.43	2184144.24	Картометрический	0,1	-
8528	484073.74	2184147.33	Картометрический	0,1	-
8529	484079.96	2184157.79	Картометрический	0,1	-
8530	484129.70	2184121.46	Картометрический	0,1	-
8531	484127.22	2184117.61	Картометрический	0,1	-
8532	484140.73	2184107.84	Картометрический	0,1	-
8533	484146.44	2184118.86	Картометрический	0,1	-
8534	484152.58	2184130.72	Картометрический	0,1	-
8535	484162.54	2184129.35	Картометрический	0,1	-
8536	484185.63	2184126.20	Картометрический	0,1	-

Раздел 2

Сведения о местоположении границ объекта

Обозначение характерных точек границ	Координаты, м		Метод определения координат характерной точки	Средняя квадратическая погрешность положения характерной точки (Mf), м	Описание обозначения точки на местности (при наличии)
	X	Y			
1	2	3	4	5	6
8537	484190.48	2184122.84	Картометрический	0,1	-
8538	484214.97	2184105.85	Картометрический	0,1	-
8539	484255.51	2184077.71	Картометрический	0,1	-
8540	484254.71	2184073.59	Картометрический	0,1	-
8541	484254.67	2184073.40	Картометрический	0,1	-
8542	484253.99	2184069.93	Картометрический	0,1	-
8543	484253.64	2184068.15	Картометрический	0,1	-
8544	484253.29	2184066.37	Картометрический	0,1	-
8545	484252.86	2184064.17	Картометрический	0,1	-
8546	484252.39	2184061.78	Картометрический	0,1	-
8547	484131.56	2184074.37	Картометрический	0,1	-
8548	484123.82	2184075.18	Картометрический	0,1	-
8549	484109.25	2184084.05	Картометрический	0,1	-
8550	484106.63	2184085.80	Картометрический	0,1	-
8551	484099.23	2184090.97	Картометрический	0,1	-
8552	484098.08	2184089.27	Картометрический	0,1	-
8553	484093.10	2184092.64	Картометрический	0,1	-
8554	484094.40	2184094.60	Картометрический	0,1	-
8555	484077.43	2184106.37	Картометрический	0,1	-
8556	483920.37	2184219.51	Картометрический	0,1	-
8557	483892.24	2184240.55	Картометрический	0,1	-
8558	483904.02	2184256.66	Картометрический	0,1	-
8559	483925.80	2184245.39	Картометрический	0,1	-
8560	483919.44	2184233.12	Картометрический	0,1	-
8561	483926.89	2184229.26	Картометрический	0,1	-
8562	484002.08	2184190.31	Картометрический	0,1	-
8563	484053.21	2184158.47	Картометрический	0,1	-
8527	484074.43	2184144.24	Картометрический	0,1	-
8565	484198.40	2183469.97	Картометрический	0,1	-
8566	484196.38	2183467.01	Картометрический	0,1	-

Раздел 2

Сведения о местоположении границ объекта

Обозначение характерных точек границ	Координаты, м		Метод определения координат характерной точки	Средняя квадратическая погрешность положения характерной точки (Mf), м	Описание обозначения точки на местности (при наличии)
	X	Y			
1	2	3	4	5	6
8567	483957.62	2183159.82	Картометрический	0,1	-
8568	483877.24	2183219.78	Картометрический	0,1	-
8569	483828.91	2183267.70	Картометрический	0,1	-
8570	483804.54	2183297.12	Картометрический	0,1	-
8571	483769.10	2183349.60	Картометрический	0,1	-
8572	483745.32	2183384.74	Картометрический	0,1	-
8573	483719.04	2183433.14	Картометрический	0,1	-
8574	483687.74	2183515.72	Картометрический	0,1	-
8575	483667.51	2183600.87	Картометрический	0,1	-
8576	483665.88	2183615.20	Картометрический	0,1	-
8577	483663.46	2183656.71	Картометрический	0,1	-
8578	483662.52	2183656.65	Картометрический	0,1	-
8579	483662.14	2183662.64	Картометрический	0,1	-
8580	483663.11	2183662.70	Картометрический	0,1	-
8581	483659.72	2183720.84	Картометрический	0,1	-
8582	483661.56	2183744.16	Картометрический	0,1	-
8583	483668.36	2183805.68	Картометрический	0,1	-
8584	483677.46	2183856.66	Картометрический	0,1	-
8585	483706.68	2183938.40	Картометрический	0,1	-
8586	483713.95	2183958.66	Картометрический	0,1	-
8587	483729.29	2183990.68	Картометрический	0,1	-
8588	483879.10	2184220.38	Картометрический	0,1	-
8589	483980.74	2184143.78	Картометрический	0,1	-
8590	484026.25	2184111.45	Картометрический	0,1	-
8591	484031.08	2184107.89	Картометрический	0,1	-
8592	484061.38	2184087.40	Картометрический	0,1	-
8593	484095.78	2184062.58	Картометрический	0,1	-
8594	484096.89	2184061.82	Картометрический	0,1	-
8595	484102.46	2184058.37	Картометрический	0,1	-
8596	484109.35	2184054.57	Картометрический	0,1	-

Раздел 2

Сведения о местоположении границ объекта

Обозначение характерных точек границ	Координаты, м		Метод определения координат характерной точки	Средняя квадратическая погрешность положения характерной точки (Mf), м	Описание обозначения точки на местности (при наличии)
	X	Y			
1	2	3	4	5	6
8597	484116.58	2184051.37	Картометрический	0,1	-
8598	484123.91	2184048.80	Картометрический	0,1	-
8599	484130.26	2184047.00	Картометрический	0,1	-
8600	484137.92	2184045.68	Картометрический	0,1	-
8601	484259.02	2184036.40	Картометрический	0,1	-
8602	484244.43	2183730.26	Картометрический	0,1	-
8603	484243.13	2183626.77	Картометрический	0,1	-
8604	484240.50	2183581.25	Картометрический	0,1	-
8605	484238.76	2183550.79	Картометрический	0,1	-
8606	484237.46	2183540.62	Картометрический	0,1	-
8607	484224.02	2183510.48	Картометрический	0,1	-
8608	484222.16	2183507.52	Картометрический	0,1	-
8565	484198.40	2183469.97	Картометрический	0,1	-
8610	484909.56	2183490.17	Картометрический	0,1	-
8611	484896.18	2183476.69	Картометрический	0,1	-
8612	484886.10	2183466.56	Картометрический	0,1	-
8613	484860.44	2183440.73	Картометрический	0,1	-
8614	484821.62	2183403.08	Картометрический	0,1	-
8615	484802.85	2183389.37	Картометрический	0,1	-
8616	484784.77	2183382.98	Картометрический	0,1	-
8617	484673.16	2183343.19	Картометрический	0,1	-
8618	484664.26	2183343.19	Картометрический	0,1	-
8619	484546.65	2183303.46	Картометрический	0,1	-
8620	484551.77	2183430.95	Картометрический	0,1	-
8621	484559.04	2183578.82	Картометрический	0,1	-
8622	484555.60	2183579.00	Картометрический	0,1	-
8623	484556.31	2183593.51	Картометрический	0,1	-
8624	484559.76	2183593.38	Картометрический	0,1	-
8625	484562.54	2183649.89	Картометрический	0,1	-
8626	484563.70	2183673.49	Картометрический	0,1	-

Раздел 2

Сведения о местоположении границ объекта

Обозначение характерных точек границ	Координаты, м		Метод определения координат характерной точки	Средняя квадратическая погрешность положения характерной точки (Mf), м	Описание обозначения точки на местности (при наличии)
	X	Y			
1	2	3	4	5	6
8627	484565.61	2183673.44	Картометрический	0,1	-
8628	484575.05	2183865.36	Картометрический	0,1	-
8629	484621.89	2183836.01	Картометрический	0,1	-
8630	484642.22	2183817.43	Картометрический	0,1	-
8631	484689.31	2183774.37	Картометрический	0,1	-
8632	484708.67	2183756.68	Картометрический	0,1	-
8633	484717.68	2183767.75	Картометрический	0,1	-
8634	484828.43	2183665.41	Картометрический	0,1	-
8635	484839.32	2183658.10	Картометрический	0,1	-
8636	484847.96	2183647.20	Картометрический	0,1	-
8637	484844.97	2183644.00	Картометрический	0,1	-
8638	484876.26	2183615.16	Картометрический	0,1	-
8639	484880.81	2183619.88	Картометрический	0,1	-
8640	484899.45	2183602.90	Картометрический	0,1	-
8641	484896.99	2183598.49	Картометрический	0,1	-
8642	484902.55	2183593.27	Картометрический	0,1	-
8643	484901.16	2183591.97	Картометрический	0,1	-
8644	484936.77	2183559.05	Картометрический	0,1	-
8645	484937.88	2183560.25	Картометрический	0,1	-
8646	484946.00	2183557.78	Картометрический	0,1	-
8647	484950.04	2183553.53	Картометрический	0,1	-
8648	484951.79	2183543.08	Картометрический	0,1	-
8649	484954.48	2183539.48	Картометрический	0,1	-
8650	484956.32	2183533.92	Картометрический	0,1	-
8651	484956.64	2183530.11	Картометрический	0,1	-
8652	484911.21	2183488.45	Картометрический	0,1	-
8610	484909.56	2183490.17	Картометрический	0,1	-
8654	483719.28	2183298.18	Картометрический	0,1	-
8655	483757.66	2183330.78	Картометрический	0,1	-
8656	483788.52	2183285.11	Картометрический	0,1	-

Раздел 2

Сведения о местоположении границ объекта

Обозначение характерных точек границ	Координаты, м		Метод определения координат характерной точки	Средняя квадратическая погрешность положения характерной точки (Mf), м	Описание обозначения точки на местности (при наличии)
	X	Y			
1	2	3	4	5	6
8657	483814.13	2183254.17	Картометрический	0,1	-
8658	483835.43	2183233.06	Картометрический	0,1	-
8659	483864.14	2183204.61	Картометрический	0,1	-
8660	483952.40	2183138.72	Картометрический	0,1	-
8661	484015.69	2183102.65	Картометрический	0,1	-
8662	484085.13	2183067.27	Картометрический	0,1	-
8663	484143.68	2183045.01	Картометрический	0,1	-
8664	484202.46	2183028.28	Картометрический	0,1	-
8665	484172.01	2182837.54	Картометрический	0,1	-
8666	484162.70	2182779.22	Картометрический	0,1	-
8667	484144.83	2182667.24	Картометрический	0,1	-
8668	484025.32	2182667.04	Картометрический	0,1	-
8669	483880.14	2182656.56	Картометрический	0,1	-
8670	483828.02	2182654.96	Картометрический	0,1	-
8671	483800.25	2182657.88	Картометрический	0,1	-
8672	483788.15	2182660.60	Картометрический	0,1	-
8673	483778.38	2182663.44	Картометрический	0,1	-
8674	483767.49	2182666.64	Картометрический	0,1	-
8675	483753.07	2182671.81	Картометрический	0,1	-
8676	483742.31	2182676.13	Картометрический	0,1	-
8677	483732.68	2182680.86	Картометрический	0,1	-
8678	483717.99	2182687.87	Картометрический	0,1	-
8679	483716.12	2182684.77	Картометрический	0,1	-
8680	483707.82	2182689.26	Картометрический	0,1	-
8681	483709.40	2182692.10	Картометрический	0,1	-
8682	483699.98	2182696.71	Картометрический	0,1	-
8683	483676.92	2182715.88	Картометрический	0,1	-
8684	483643.15	2182753.75	Картометрический	0,1	-
8685	483617.49	2182790.86	Картометрический	0,1	-
8686	483454.30	2183073.03	Картометрический	0,1	-

Раздел 2

Сведения о местоположении границ объекта

Обозначение характерных точек границ	Координаты, м		Метод определения координат характерной точки	Средняя квадратическая погрешность положения характерной точки (Mf), м	Описание обозначения точки на местности (при наличии)
	X	Y			
1	2	3	4	5	6
8687	483466.14	2183083.90	Картометрический	0,1	-
8688	483470.72	2183087.77	Картометрический	0,1	-
8689	483653.06	2183242.73	Картометрический	0,1	-
8690	483660.85	2183249.36	Картометрический	0,1	-
8691	483688.58	2183272.52	Картометрический	0,1	-
8654	483719.28	2183298.18	Картометрический	0,1	-
8693	483196.88	2184092.23	Картометрический	0,1	-
8694	483209.65	2184116.85	Картометрический	0,1	-
8695	483212.78	2184122.65	Картометрический	0,1	-
8696	483242.52	2184110.11	Картометрический	0,1	-
8697	483246.91	2184105.15	Картометрический	0,1	-
8698	483249.11	2184100.11	Картометрический	0,1	-
8699	483248.19	2184091.65	Картометрический	0,1	-
8700	483238.21	2184070.95	Картометрический	0,1	-
8701	483201.86	2183987.38	Картометрический	0,1	-
8702	483184.81	2184069.06	Картометрический	0,1	-
8693	483196.88	2184092.23	Картометрический	0,1	-
8704	484998.28	2182535.18	Картометрический	0,1	-
8705	484999.45	2182592.93	Картометрический	0,1	-
8706	485001.32	2182685.81	Картометрический	0,1	-
8707	485001.41	2182690.21	Картометрический	0,1	-
8708	485003.87	2182811.83	Картометрический	0,1	-
8709	485043.49	2182826.00	Картометрический	0,1	-
8710	485084.45	2182797.74	Картометрический	0,1	-
8711	485180.49	2182731.50	Картометрический	0,1	-
8712	485186.28	2182727.50	Картометрический	0,1	-
8713	485330.81	2182627.82	Картометрический	0,1	-
8714	485337.26	2182623.36	Картометрический	0,1	-
8715	485411.47	2182572.18	Картометрический	0,1	-
8716	485492.79	2182516.08	Картометрический	0,1	-

Раздел 2

Сведения о местоположении границ объекта

Обозначение характерных точек границ	Координаты, м		Метод определения координат характерной точки	Средняя квадратическая погрешность положения характерной точки (Mf), м	Описание обозначения точки на местности (при наличии)
	X	Y			
1	2	3	4	5	6
8717	485603.19	2182439.94	Картометрический	0,1	-
8718	485715.32	2182362.59	Картометрический	0,1	-
8719	485719.35	2182359.26	Картометрический	0,1	-
8720	485722.74	2182355.27	Картометрический	0,1	-
8721	485725.39	2182350.76	Картометрический	0,1	-
8722	485727.22	2182345.86	Картометрический	0,1	-
8723	485728.16	2182340.72	Картометрический	0,1	-
8724	485728.20	2182335.48	Картометрический	0,1	-
8725	485727.33	2182330.32	Картометрический	0,1	-
8726	485725.58	2182325.40	Картометрический	0,1	-
8727	485722.98	2182320.85	Картометрический	0,1	-
8728	485684.44	2182272.90	Картометрический	0,1	-
8729	485681.09	2182268.04	Картометрический	0,1	-
8730	485593.03	2182140.37	Картометрический	0,1	-
8731	485573.76	2182135.85	Картометрический	0,1	-
8732	485463.60	2182211.85	Картометрический	0,1	-
8733	485446.41	2182222.60	Картометрический	0,1	-
8734	485437.44	2182228.72	Картометрический	0,1	-
8735	485372.64	2182268.51	Картометрический	0,1	-
8736	485364.01	2182274.24	Картометрический	0,1	-
8737	485329.02	2182294.81	Картометрический	0,1	-
8738	485321.61	2182298.69	Картометрический	0,1	-
8739	485308.23	2182305.10	Картометрический	0,1	-
8740	485294.64	2182311.04	Картометрический	0,1	-
8741	485280.85	2182316.50	Картометрический	0,1	-
8742	485266.88	2182321.48	Картометрический	0,1	-
8743	485252.74	2182325.96	Картометрический	0,1	-
8744	485170.64	2182350.44	Картометрический	0,1	-
8745	485164.67	2182352.22	Картометрический	0,1	-
8746	485083.19	2182376.51	Картометрический	0,1	-

Раздел 2

Сведения о местоположении границ объекта

Обозначение характерных точек границ	Координаты, м		Метод определения координат характерной точки	Средняя квадратическая погрешность положения характерной точки (Mf), м	Описание обозначения точки на местности (при наличии)
	X	Y			
1	2	3	4	5	6
8747	485017.48	2182396.10	Картометрический	0,1	-
8748	485012.94	2182397.87	Картометрический	0,1	-
8749	485008.74	2182400.35	Картометрический	0,1	-
8750	485005.00	2182403.48	Картометрический	0,1	-
8751	485001.82	2182407.17	Картометрический	0,1	-
8752	484999.28	2182411.32	Картометрический	0,1	-
8753	484997.44	2182415.84	Картометрический	0,1	-
8754	484996.36	2182420.59	Картометрический	0,1	-
8755	484996.06	2182425.45	Картометрический	0,1	-
8756	484997.74	2182508.61	Картометрический	0,1	-
8757	484997.89	2182515.91	Картометрический	0,1	-
8704	484998.28	2182535.18	Картометрический	0,1	-
8759	485113.86	2182832.17	Картометрический	0,1	-
8760	485057.51	2182874.09	Картометрический	0,1	-
8761	485038.74	2182886.81	Картометрический	0,1	-
8762	485032.36	2182899.68	Картометрический	0,1	-
8763	485026.37	2182917.90	Картометрический	0,1	-
8764	485022.97	2182940.62	Картометрический	0,1	-
8765	485023.16	2182959.81	Картометрический	0,1	-
8766	485037.48	2183007.65	Картометрический	0,1	-
8767	485047.28	2183038.23	Картометрический	0,1	-
8768	485100.73	2183144.61	Картометрический	0,1	-
8769	485103.61	2183150.29	Картометрический	0,1	-
8770	485225.66	2183390.91	Картометрический	0,1	-
8771	485247.20	2183384.32	Картометрический	0,1	-
8772	485274.78	2183377.20	Картометрический	0,1	-
8773	485307.30	2183363.39	Картометрический	0,1	-
8774	485367.16	2183336.50	Картометрический	0,1	-
8775	485432.44	2183294.69	Картометрический	0,1	-
8776	485437.59	2183291.62	Картометрический	0,1	-

Раздел 2

Сведения о местоположении границ объекта

Обозначение характерных точек границ	Координаты, м		Метод определения координат характерной точки	Средняя квадратическая погрешность положения характерной точки (Mf), м	Описание обозначения точки на местности (при наличии)
	X	Y			
1	2	3	4	5	6
8777	485467.31	2183271.97	Картометрический	0,1	-
8778	485494.15	2183254.25	Картометрический	0,1	-
8779	485742.60	2183051.88	Картометрический	0,1	-
8780	485754.53	2183036.80	Картометрический	0,1	-
8781	485821.48	2182952.98	Картометрический	0,1	-
8782	485828.08	2182944.53	Картометрический	0,1	-
8783	485854.44	2182916.39	Картометрический	0,1	-
8784	485856.32	2182914.71	Картометрический	0,1	-
8785	485922.62	2182862.13	Картометрический	0,1	-
8786	485830.37	2182742.68	Картометрический	0,1	-
8787	485768.94	2182698.51	Картометрический	0,1	-
8788	485568.24	2182554.20	Картометрический	0,1	-
8789	485549.66	2182545.58	Картометрический	0,1	-
8790	485542.36	2182544.25	Картометрический	0,1	-
8791	485532.40	2182544.25	Картометрический	0,1	-
8792	485525.10	2182546.07	Картометрический	0,1	-
8793	485508.00	2182555.32	Картометрический	0,1	-
8794	485416.07	2182618.61	Картометрический	0,1	-
8795	485411.17	2182620.94	Картометрический	0,1	-
8796	485348.19	2182664.70	Картометрический	0,1	-
8797	485300.79	2182700.20	Картометрический	0,1	-
8798	485228.90	2182750.96	Картометрический	0,1	-
8799	485177.76	2182787.06	Картометрический	0,1	-
8759	485113.86	2182832.17	Картометрический	0,1	-
8801	484901.39	2183464.86	Картометрический	0,1	-
8802	484918.10	2183482.07	Картометрический	0,1	-
8803	484927.19	2183490.30	Картометрический	0,1	-
8804	484966.10	2183527.57	Картометрический	0,1	-
8805	484996.24	2183506.52	Картометрический	0,1	-
8806	485069.18	2183458.56	Картометрический	0,1	-

Раздел 2

Сведения о местоположении границ объекта

Обозначение характерных точек границ	Координаты, м		Метод определения координат характерной точки	Средняя квадратическая погрешность положения характерной точки (Mf), м	Описание обозначения точки на местности (при наличии)
	X	Y			
1	2	3	4	5	6
8807	485081.63	2183450.80	Картометрический	0,1	-
8808	485083.74	2183449.47	Картометрический	0,1	-
8809	485110.88	2183438.02	Картометрический	0,1	-
8810	485210.84	2183397.12	Картометрический	0,1	-
8811	485190.19	2183356.39	Картометрический	0,1	-
8812	485088.44	2183155.73	Картометрический	0,1	-
8813	485042.94	2183066.14	Картометрический	0,1	-
8814	485042.09	2183066.78	Картометрический	0,1	-
8815	485011.61	2183004.46	Картометрический	0,1	-
8816	485006.62	2182996.51	Картометрический	0,1	-
8817	485006.98	2182995.35	Картометрический	0,1	-
8818	484972.64	2182927.72	Картометрический	0,1	-
8819	484807.34	2182950.22	Картометрический	0,1	-
8820	484527.22	2182994.52	Картометрический	0,1	-
8821	484528.70	2183021.24	Картометрический	0,1	-
8822	484529.07	2183027.23	Картометрический	0,1	-
8823	484543.55	2183281.71	Картометрический	0,1	-
8824	484569.97	2183290.75	Картометрический	0,1	-
8825	484570.26	2183289.73	Картометрический	0,1	-
8826	484576.03	2183291.38	Картометрический	0,1	-
8827	484575.65	2183292.69	Картометрический	0,1	-
8828	484754.26	2183353.68	Картометрический	0,1	-
8829	484809.66	2183378.90	Картометрический	0,1	-
8830	484813.19	2183381.98	Картометрический	0,1	-
8831	484814.58	2183380.00	Картометрический	0,1	-
8832	484819.50	2183383.46	Картометрический	0,1	-
8833	484817.89	2183385.74	Картометрический	0,1	-
8834	484837.89	2183401.91	Картометрический	0,1	-
8801	484901.39	2183464.86	Картометрический	0,1	-
8836	483160.20	2183903.18	Картометрический	0,1	-

Раздел 2

Сведения о местоположении границ объекта

Обозначение характерных точек границ	Координаты, м		Метод определения координат характерной точки	Средняя квадратическая погрешность положения характерной точки (Mf), м	Описание обозначения точки на местности (при наличии)
	X	Y			
1	2	3	4	5	6
8837	483004.70	2183583.22	Картометрический	0,1	-
8838	482986.42	2183546.90	Картометрический	0,1	-
8839	482956.13	2183578.85	Картометрический	0,1	-
8840	483116.91	2183923.51	Картометрический	0,1	-
8841	483146.34	2183982.49	Картометрический	0,1	-
8842	483143.26	2183983.83	Картометрический	0,1	-
8843	483144.90	2183987.42	Картометрический	0,1	-
8844	483147.27	2183997.21	Картометрический	0,1	-
8845	483148.40	2183999.74	Картометрический	0,1	-
8846	483151.62	2183998.69	Картометрический	0,1	-
8847	483178.47	2184055.17	Картометрический	0,1	-
8848	483192.43	2183986.90	Картометрический	0,1	-
8849	483192.70	2183983.57	Картометрический	0,1	-
8850	483190.86	2183973.70	Картометрический	0,1	-
8851	483188.81	2183967.52	Картометрический	0,1	-
8836	483160.20	2183903.18	Картометрический	0,1	-
Участок 72					
8853	494704.62	2183570.51	Картометрический	0,1	-
8854	494938.49	2183514.97	Картометрический	0,1	-
8855	494958.54	2183505.79	Картометрический	0,1	-
8856	494961.35	2183510.41	Картометрический	0,1	-
8857	495049.42	2183497.91	Картометрический	0,1	-
8858	495120.80	2183487.83	Картометрический	0,1	-
8859	495185.68	2183497.76	Картометрический	0,1	-
8860	495228.99	2183504.38	Картометрический	0,1	-
8861	495267.70	2183516.97	Картометрический	0,1	-
8862	495421.10	2183583.87	Картометрический	0,1	-
8863	495430.60	2183588.74	Картометрический	0,1	-
8864	495523.30	2183635.16	Картометрический	0,1	-
8865	495521.87	2183639.42	Картометрический	0,1	-

Раздел 2

Сведения о местоположении границ объекта

Обозначение характерных точек границ	Координаты, м		Метод определения координат характерной точки	Средняя квадратическая погрешность положения характерной точки (Mf), м	Описание обозначения точки на местности (при наличии)
	X	Y			
1	2	3	4	5	6
8866	495519.85	2183645.46	Картометрический	0,1	-
8867	495328.30	2183554.27	Картометрический	0,1	-
8868	495260.37	2183526.30	Картометрический	0,1	-
8869	495221.75	2183514.98	Картометрический	0,1	-
8870	495114.52	2183502.99	Картометрический	0,1	-
8871	495012.37	2183516.13	Картометрический	0,1	-
8872	494955.31	2183527.21	Картометрический	0,1	-
8873	494709.93	2183589.11	Картометрический	0,1	-
8874	494723.91	2183637.56	Картометрический	0,1	-
8875	494765.77	2183792.81	Картометрический	0,1	-
8876	495025.00	2183727.74	Картометрический	0,1	-
8877	495034.95	2183765.64	Картометрический	0,1	-
8878	495071.92	2183910.70	Картометрический	0,1	-
8879	495103.43	2184045.14	Картометрический	0,1	-
8880	495089.42	2184048.32	Картометрический	0,1	-
8881	495089.37	2184054.30	Картометрический	0,1	-
8882	495041.89	2184082.25	Картометрический	0,1	-
8883	495041.01	2184077.35	Картометрический	0,1	-
8884	495087.71	2184048.67	Картометрический	0,1	-
8885	495084.89	2184036.63	Картометрический	0,1	-
8886	495093.58	2184034.75	Картометрический	0,1	-
8887	495084.63	2183997.02	Картометрический	0,1	-
8888	495086.82	2183996.50	Картометрический	0,1	-
8889	495077.25	2183953.67	Картометрический	0,1	-
8890	495076.06	2183954.03	Картометрический	0,1	-
8891	495065.00	2183909.25	Картометрический	0,1	-
8892	495060.39	2183910.26	Картометрический	0,1	-
8893	495058.59	2183902.91	Картометрический	0,1	-
8894	495062.27	2183902.03	Картометрический	0,1	-
8895	495037.49	2183797.04	Картометрический	0,1	-

Раздел 2

Сведения о местоположении границ объекта

Обозначение характерных точек границ	Координаты, м		Метод определения координат характерной точки	Средняя квадратическая погрешность положения характерной точки (Mf), м	Описание обозначения точки на местности (при наличии)
	X	Y			
1	2	3	4	5	6
8896	495022.15	2183735.78	Картометрический	0,1	-
8897	494926.02	2183765.17	Картометрический	0,1	-
8898	494814.72	2183791.35	Картометрический	0,1	-
8899	494813.88	2183788.80	Картометрический	0,1	-
8900	494807.32	2183790.59	Картометрический	0,1	-
8901	494796.65	2183793.25	Картометрический	0,1	-
8902	494788.56	2183799.35	Картометрический	0,1	-
8903	494785.41	2183804.42	Картометрический	0,1	-
8904	494776.66	2183806.40	Картометрический	0,1	-
8905	494784.71	2183817.47	Картометрический	0,1	-
8906	494795.19	2183888.95	Картометрический	0,1	-
8907	494806.42	2183930.00	Картометрический	0,1	-
8908	494801.80	2183932.81	Картометрический	0,1	-
8909	494801.15	2183939.56	Картометрический	0,1	-
8910	494808.81	2183962.45	Картометрический	0,1	-
8911	494811.60	2183966.38	Картометрический	0,1	-
8912	494816.07	2183969.50	Картометрический	0,1	-
8913	494818.53	2183976.98	Картометрический	0,1	-
8914	494838.79	2184011.58	Картометрический	0,1	-
8915	494868.35	2184047.96	Картометрический	0,1	-
8916	494891.25	2184075.44	Картометрический	0,1	-
8917	494921.88	2184107.13	Картометрический	0,1	-
8918	494950.64	2184133.47	Картометрический	0,1	-
8919	494975.96	2184154.73	Картометрический	0,1	-
8920	494988.59	2184151.30	Картометрический	0,1	-
8921	494981.52	2184164.24	Картометрический	0,1	-
8922	495021.11	2184188.34	Картометрический	0,1	-
8923	495111.90	2184236.67	Картометрический	0,1	-
8924	495308.63	2184310.72	Картометрический	0,1	-
8925	495302.00	2184332.79	Картометрический	0,1	-

Раздел 2

Сведения о местоположении границ объекта

Обозначение характерных точек границ	Координаты, м		Метод определения координат характерной точки	Средняя квадратическая погрешность положения характерной точки (Мт), м	Описание обозначения точки на местности (при наличии)
	X	Y			
1	2	3	4	5	6
8926	495196.63	2184300.83	Картометрический	0,1	-
8927	495196.97	2184297.57	Картометрический	0,1	-
8928	495061.25	2184239.72	Картометрический	0,1	-
8929	494991.09	2184213.43	Картометрический	0,1	-
8930	494926.07	2184147.46	Картометрический	0,1	-
8931	494892.92	2184102.82	Картометрический	0,1	-
8932	494799.95	2183977.20	Картометрический	0,1	-
8933	494762.56	2183896.37	Картометрический	0,1	-
8934	494708.42	2183653.67	Картометрический	0,1	-
8935	494688.46	2183579.49	Картометрический	0,1	-
8936	494687.34	2183573.79	Картометрический	0,1	-
8853	494704.62	2183570.51	Картометрический	0,1	-

3. Сведения о характерных точках части (частей) границы объекта

Обозначение характерных точек границ	Координаты, м		Метод определения координат характерной точки	Средняя квадратическая погрешность положения характерной точки (Мт), м	Описание обозначения точки на местности (при наличии)
	X	Y			
1	2	3	4	5	6
-	-	-	-	-	-

Раздел 3

Сведения о местоположении измененных (уточненных) границ объекта

1. Система координат -

2. Сведения о характерных точках границ объекта

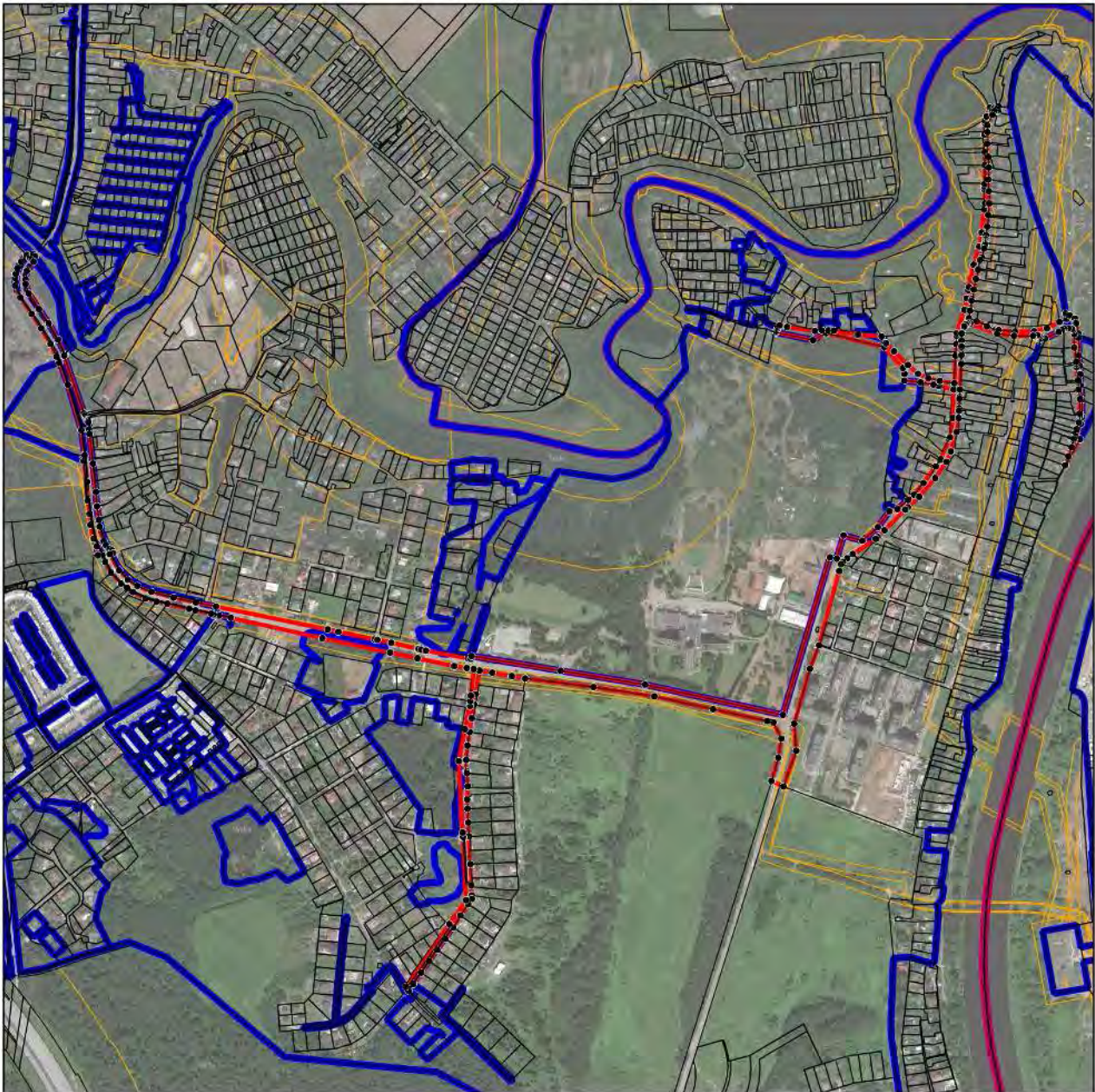
Обозначение характерных точек границ	Существующие координаты, м		Измененные (уточненные) координаты, м		Метод определения координат характерной точки	Средняя квадратическая погрешность положения характерной точки (Mf), м	Описание обозначения точки на местности (при наличии)
	X	Y	X	Y			
1	2	3	4	5	6	7	8
-	-	-	-	-	-	-	

3. Сведения о характерных точках части (частей) границы объекта

Обозначение характерных точек границ	Существующие координаты, м		Измененные (уточненные) координаты, м		Метод определения координат характерной точки	Средняя квадратическая погрешность положения характерной точки (Mf), м	Описание обозначения точки на местности (при наличии)
	X	Y	X	Y			
1	2	3	4	5	6	7	8
-	-	-	-	-	-	-	

Раздел 4

План границ объекта



Масштаб

Условные обозначения:

- - граница объекта, местоположение которого описано
- - границы муниципальных образований
- - границы населенных пунктов
- - границы зон с особыми условиями использования территорий
- - границы земельных участков по сведениям ЕГРН
- - поворотная точка границ объекта

Подпись _____ Дата « ____ » _____ 20__ г.

Место для оттиска печати лица, составившего описание местоположения границ объекта

Раздел 4
План границ объекта



Масштаб 1:500

Условные обозначения:

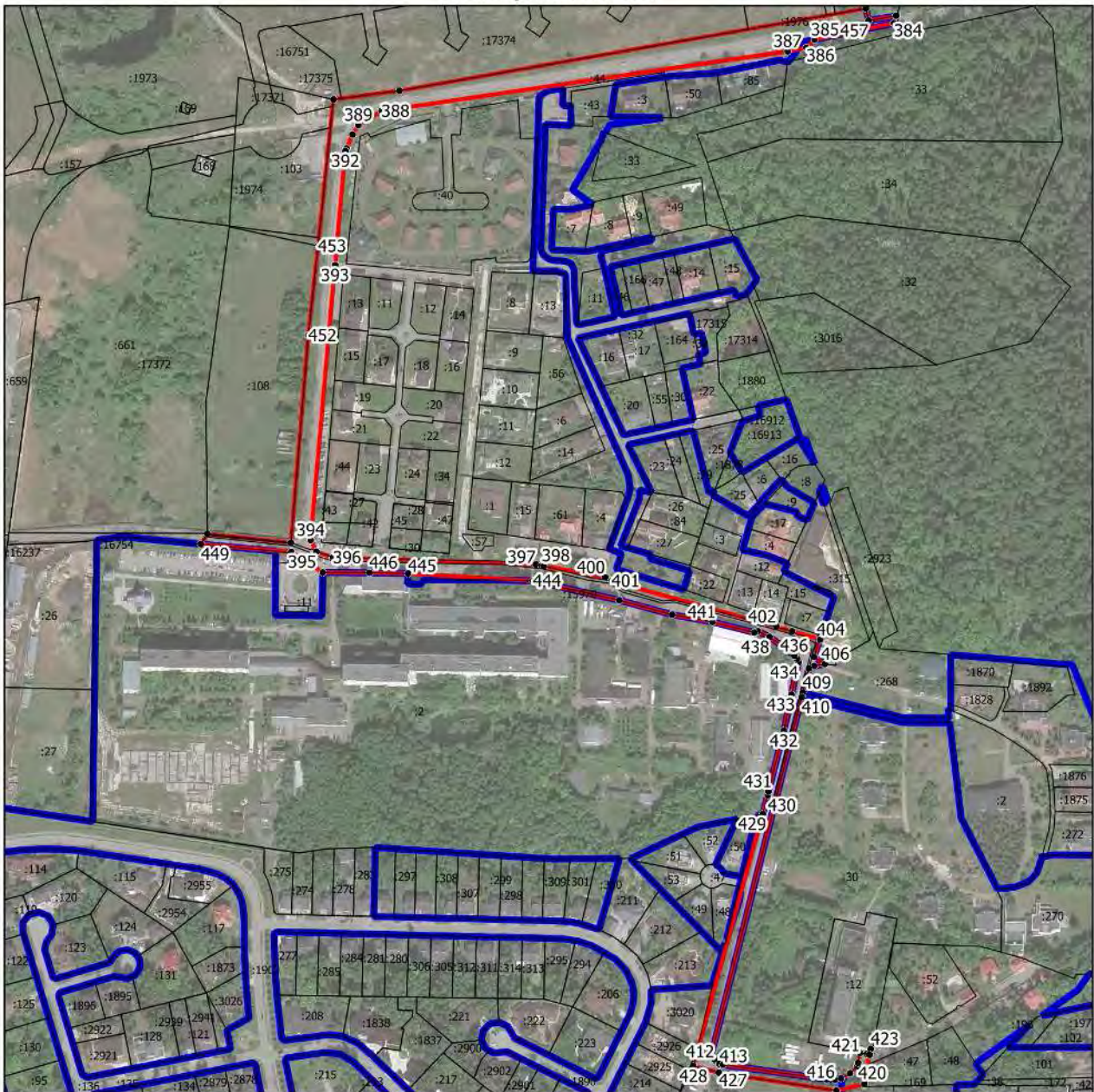
- - граница объекта, местоположение которого описано
- - границы населенных пунктов
- - границы зон с особыми условиями использования территорий
- - границы земельных участков по сведениям ЕГРН
- - поворотная точка границ объекта

Подпись _____ Дата « ____ » _____ 20__ г.

Место для оттиска печати лица, составившего описание местоположения границ объекта

Раздел 4

План границ объекта



Масштаб 1:4500

Условные обозначения:

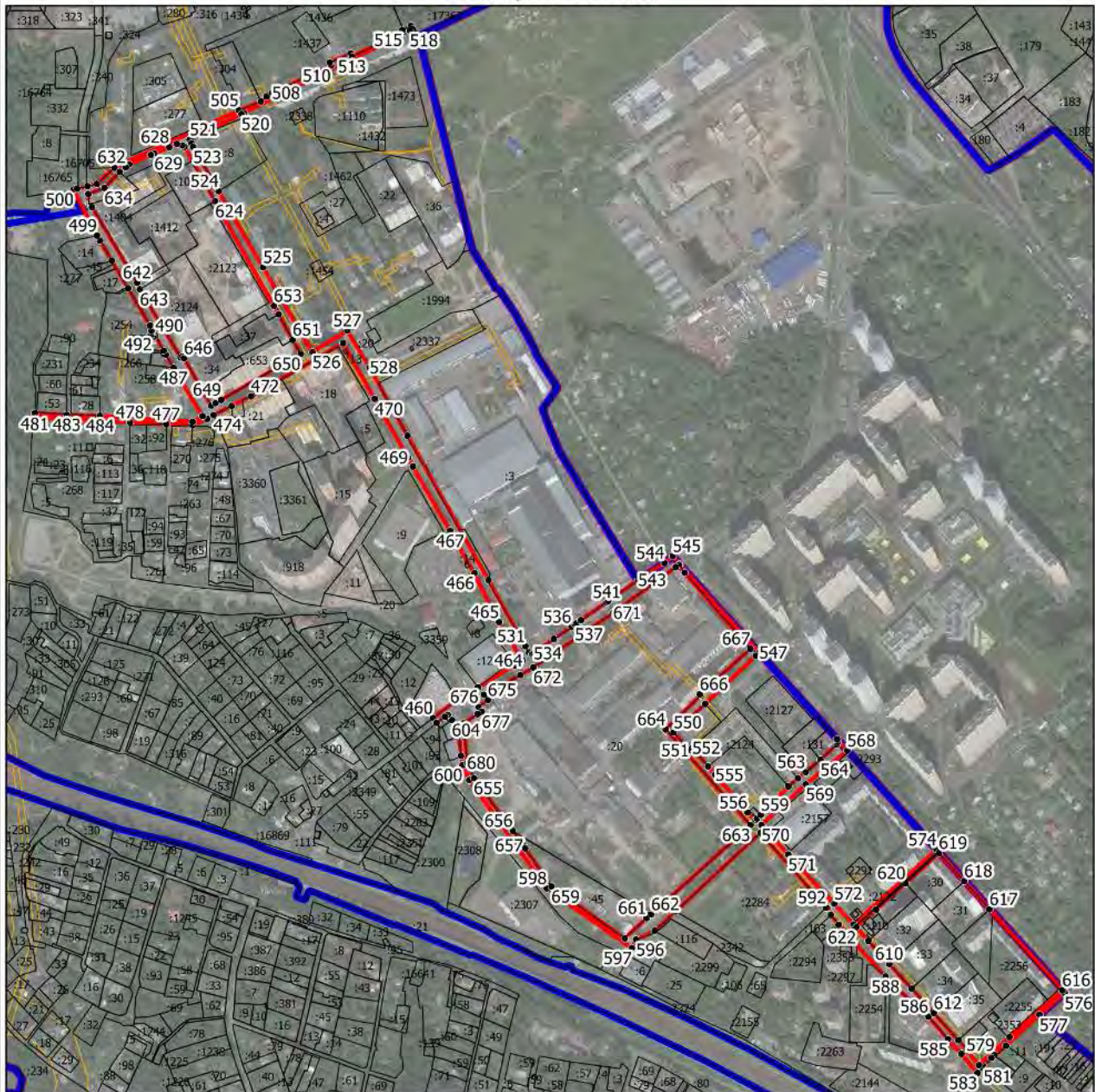
- - граница объекта, местоположение которого описано
- - границы населенных пунктов
- - границы земельных участков по сведениям ЕГРН
- - поворотная точка границ объекта

Подпись _____ Дата « ____ » _____ 20 ____ г.

Место для оттиска печати лица, составившего описание местоположения границ объекта

Раздел 4

План границ объекта



Масштаб 1:8000

Условные обозначения:

- - граница объекта, местоположение которого описано
- - границы муниципальных образований
- - границы населенных пунктов
- - границы зон с особыми условиями использования территорий
- - границы земельных участков по сведениям ЕГРН
- - поворотная точка границ объекта

Подпись _____ Дата « ____ » _____ 20 ____ г.

Место для оттиска печати лица, составившего описание местоположения границ объекта

Раздел 4
План границ объекта



Масштаб 1:500

Условные обозначения:

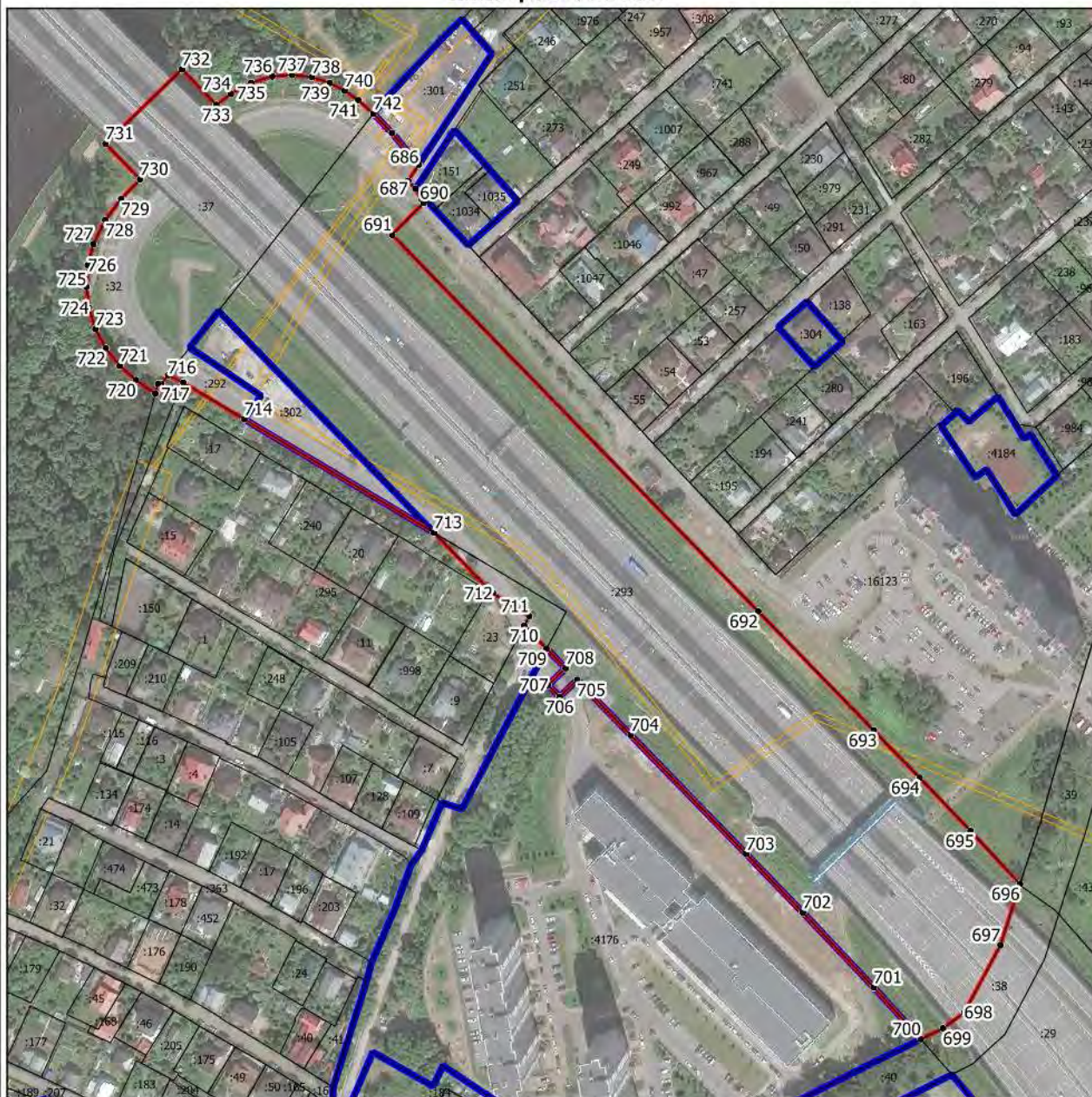
- - граница объекта, местоположение которого описано
- - границы населенных пунктов
- - границы зон с особыми условиями использования территорий
- - границы земельных участков по сведениям ЕГРН
- - поворотная точка границ объекта

Подпись _____ Дата « ____ » _____ 20__ г.

Место для оттиска печати лица, составившего описание местоположения границ объекта

Раздел 4

План границ объекта



Масштаб 1:3000

Условные обозначения:

- - граница объекта, местоположение которого описано
- - границы населенных пунктов
- - границы зон с особыми условиями использования территорий
- - границы земельных участков по сведениям ЕГРН
- - поворотная точка границ объекта

Подпись _____ Дата « ____ » _____ 20 ____ г.

Место для оттиска печати лица, составившего описание местоположения границ объекта

Раздел 4
План границ объекта



Масштаб 1:1000

Условные обозначения:

- - граница объекта, местоположение которого описано
- - границы населенных пунктов
- - границы земельных участков по сведениям ЕГРН
- - поворотная точка границ объекта

Подпись _____ Дата « ____ » _____ 20 __ г.

Место для оттиска печати лица, составившего описание местоположения границ объекта

Раздел 4
План границ объекта



Масштаб 1:2500

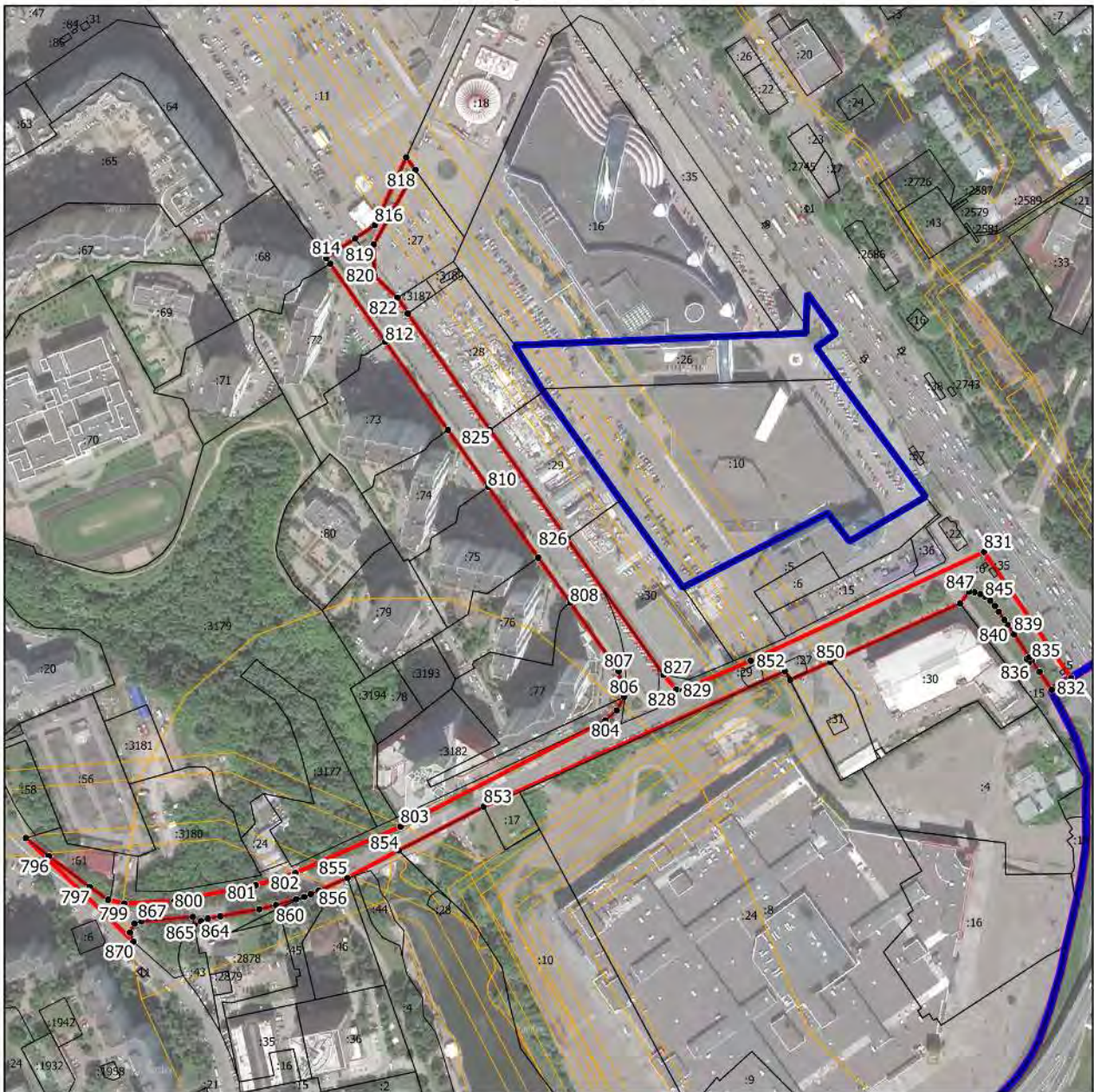
Условные обозначения:

- - граница объекта, местоположение которого описано
- - границы населенных пунктов
- - границы зон с особыми условиями использования территорий
- - границы земельных участков по сведениям ЕГРН
- - поворотная точка границ объекта

Подпись _____ Дата « ____ » _____ 20 __ г.

Место для оттиска печати лица, составившего описание местоположения границ объекта

Раздел 4
План границ объекта



Масштаб 1:4000

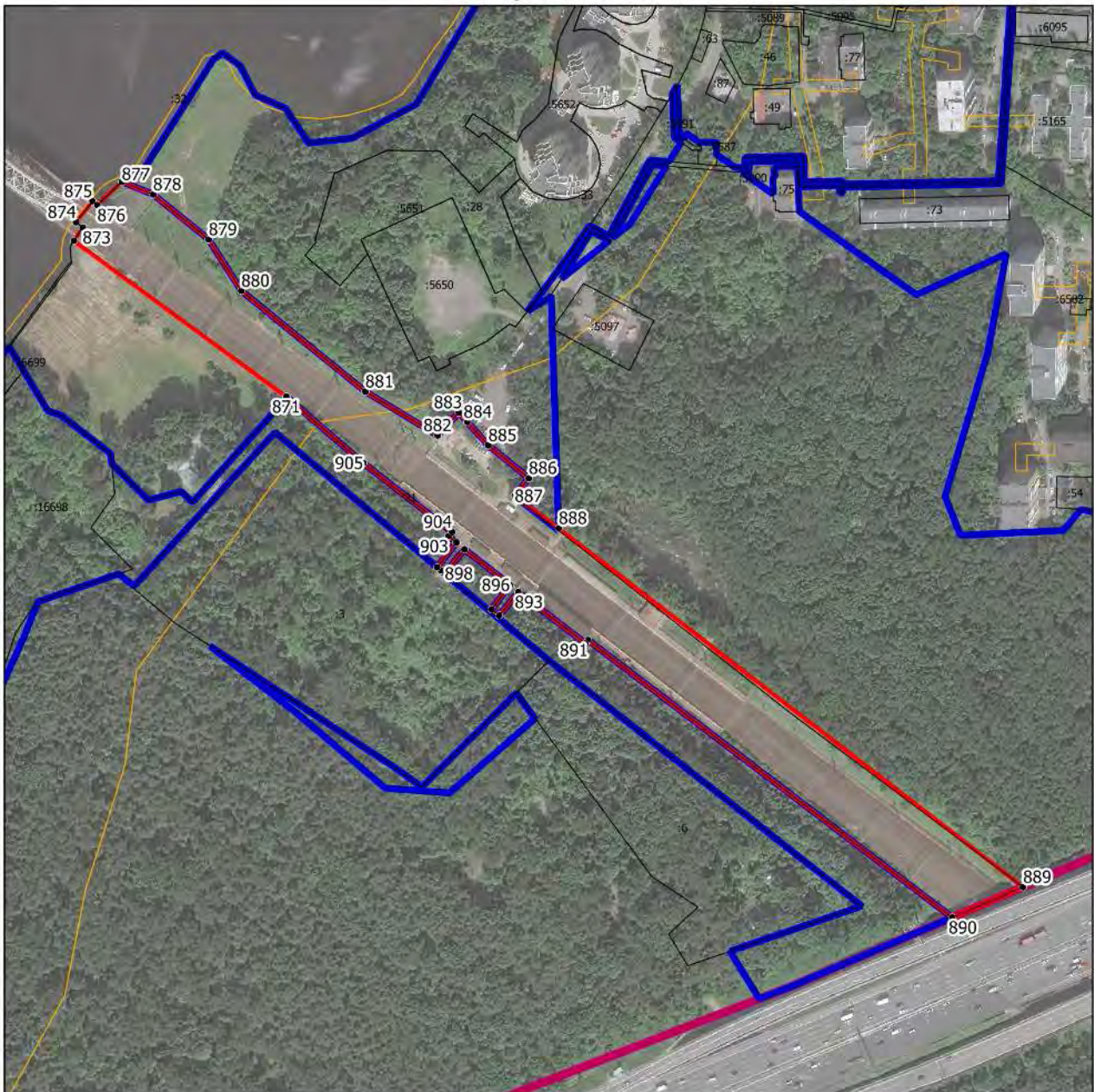
Условные обозначения:

- - граница объекта, местоположение которого описано
- - границы муниципальных образований
- - границы населенных пунктов
- - границы зон с особыми условиями использования территорий
- - границы земельных участков по сведениям ЕГРН
- - поворотная точка границ объекта

Подпись _____ Дата « ____ » _____ 20 ____ г.

Место для оттиска печати лица, составившего описание местоположения границ объекта

Раздел 4
План границ объекта



Масштаб 1:3500

Условные обозначения:

- - граница объекта, местоположение которого описано
- - границы муниципальных образований
- - границы населенных пунктов
- - границы зон с особыми условиями использования территорий
- - границы земельных участков по сведениям ЕГРН
- - поворотная точка границ объекта

Подпись _____ Дата « ____ » _____ 20__ г.

Место для оттиска печати лица, составившего описание местоположения границ объекта

Раздел 4
План границ объекта



Масштаб 1:2000

Условные обозначения:

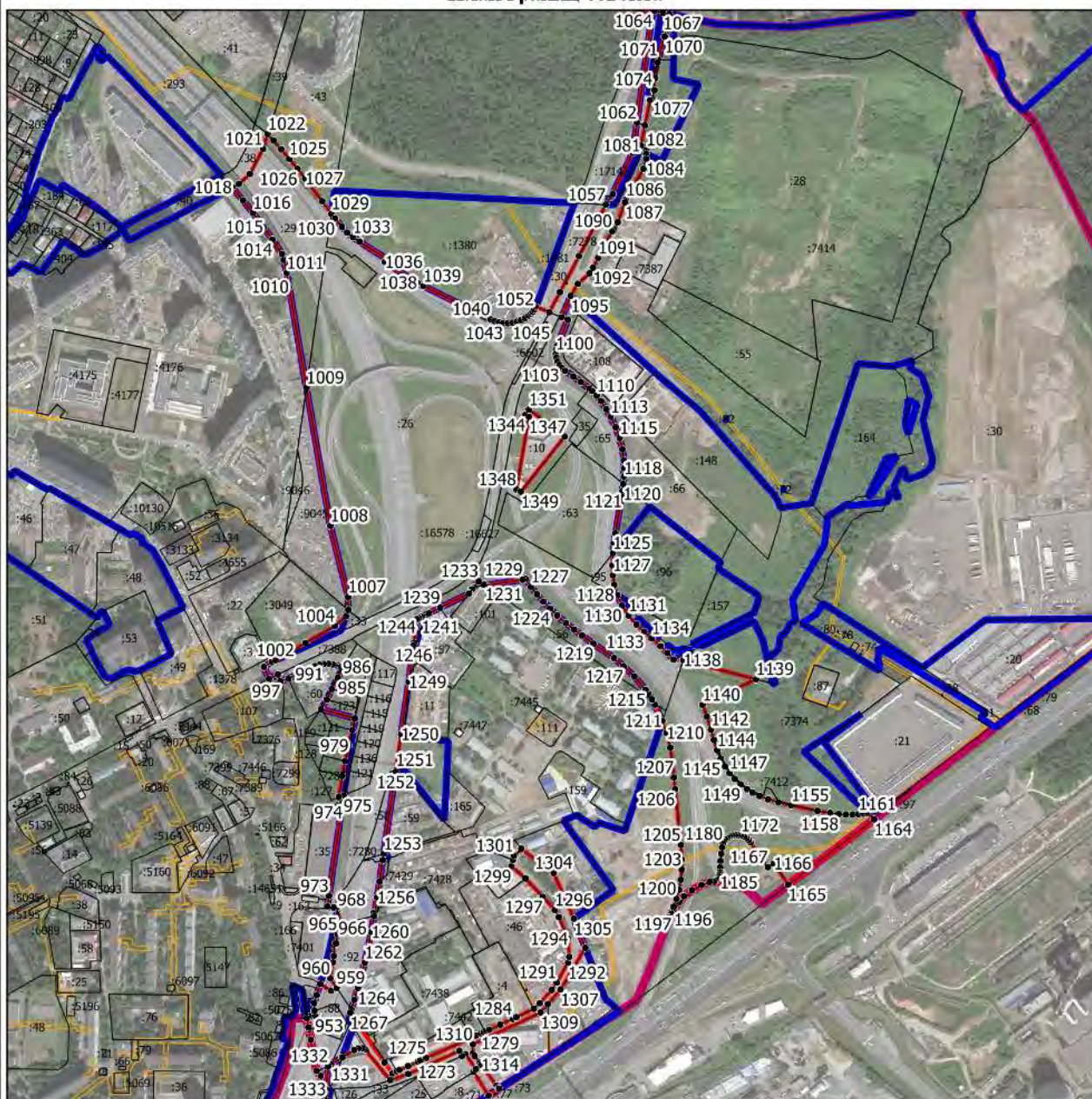
- - граница объекта, местоположение которого описано
- - границы населенных пунктов
- - границы земельных участков по сведениям ЕГРН
- - поворотная точка границ объекта

Подпись _____ Дата « ____ » _____ 20 ____ г.

Место для оттиска печати лица, составившего описание местоположения границ объекта

Раздел 4

План границ объекта



Масштаб 1:9000

Условные обозначения:

- - граница объекта, местоположение которого описано
- - границы муниципальных образований
- - границы населенных пунктов
- - границы зон с особыми условиями использования территорий
- - границы земельных участков по сведениям ЕГРН
- - поворотная точка границ объекта

Подпись _____ Дата « ____ » _____ 20 ____ г.

Место для оттиска печати лица, составившего описание местоположения границ объекта

Раздел 4
План границ объекта



Масштаб 1:500

Условные обозначения:

- - граница объекта, местоположение которого описано
- - границы муниципальных образований
- - границы населенных пунктов
- - границы зон с особыми условиями использования территорий
- - границы земельных участков по сведениям ЕГРН
- - поворотная точка границ объекта

Подпись _____ Дата « ____ » _____ 20__ г.

Место для оттиска печати лица, составившего описание местоположения границ объекта

Раздел 4

План границ объекта



Масштаб 1:1500

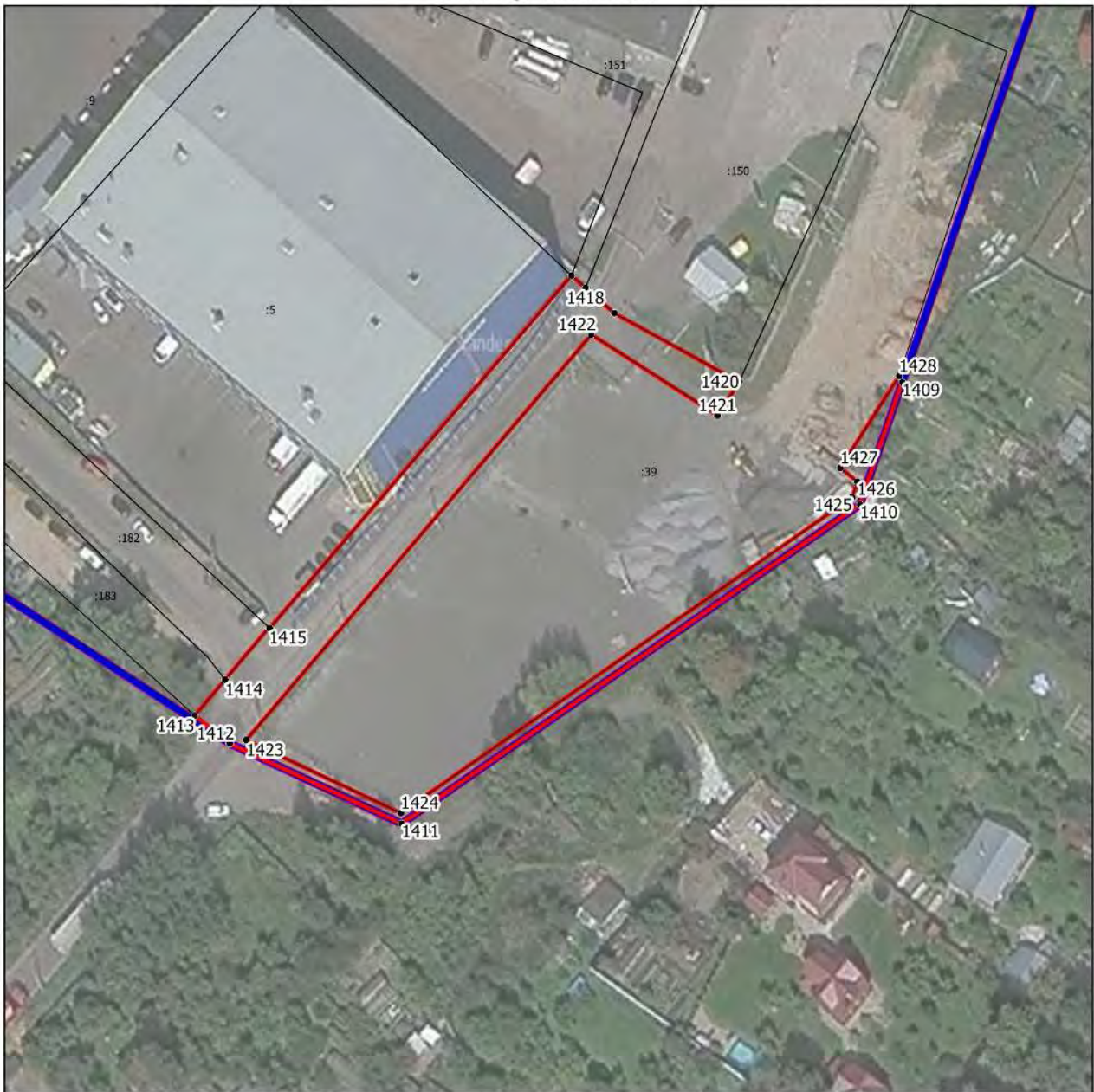
Условные обозначения:

- - граница объекта, местоположение которого описано
- - границы населенных пунктов
- - границы земельных участков по сведениям ЕГРН
- - поворотная точка границ объекта

Подпись _____ Дата « ____ » _____ 20 ____ г.

Место для оттиска печати лица, составившего описание местоположения границ объекта

Раздел 4
План границ объекта



Масштаб 1:1000

Условные обозначения:

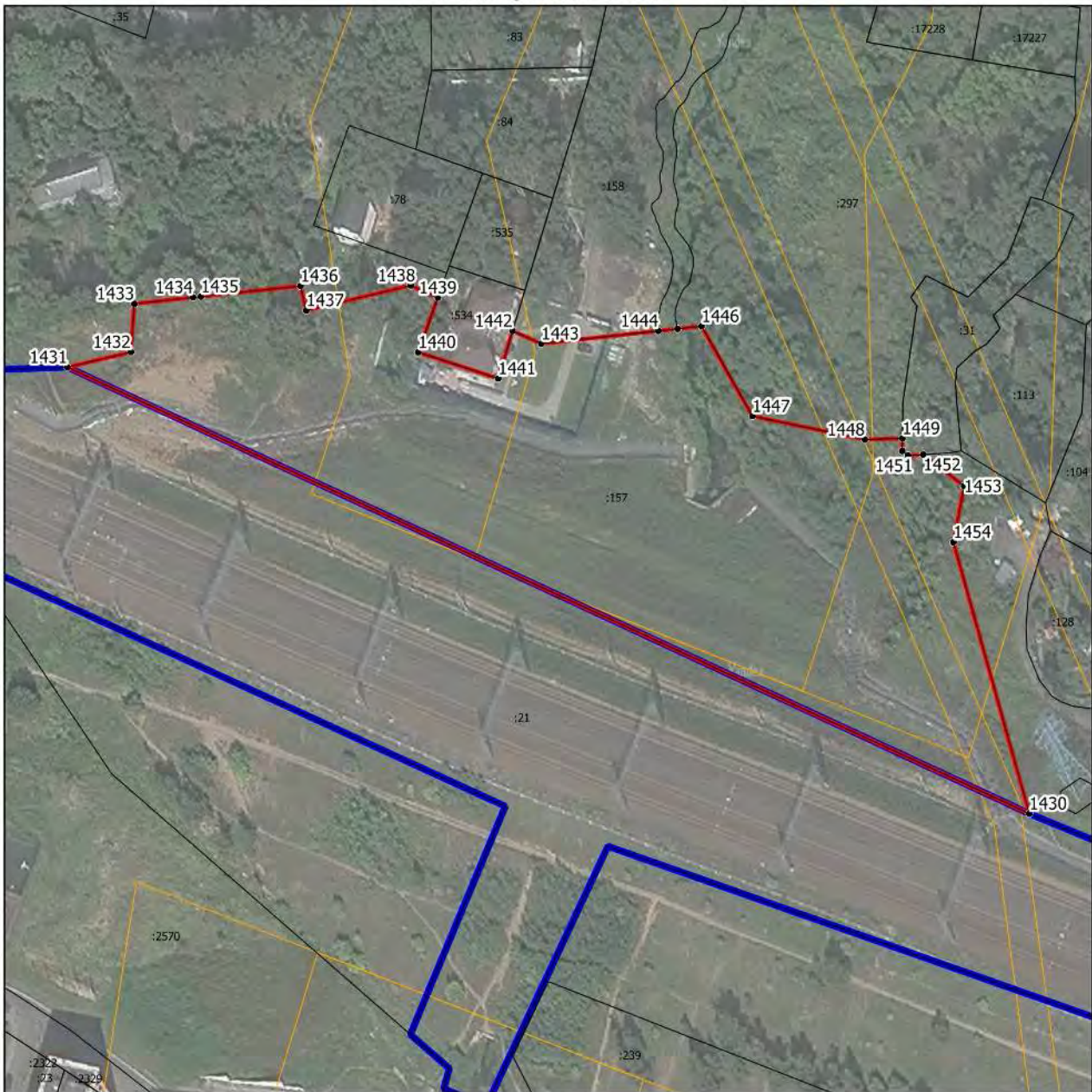
- - граница объекта, местоположение которого описано
- - границы муниципальных образований
- - границы населенных пунктов
- - границы земельных участков по сведениям ЕГРН
- - поворотная точка границ объекта

Подпись _____ Дата « ____ » _____ 20__ г.

Место для оттиска печати лица, составившего описание местоположения границ объекта

Раздел 4

План границ объекта



Масштаб 1:1500

Условные обозначения:

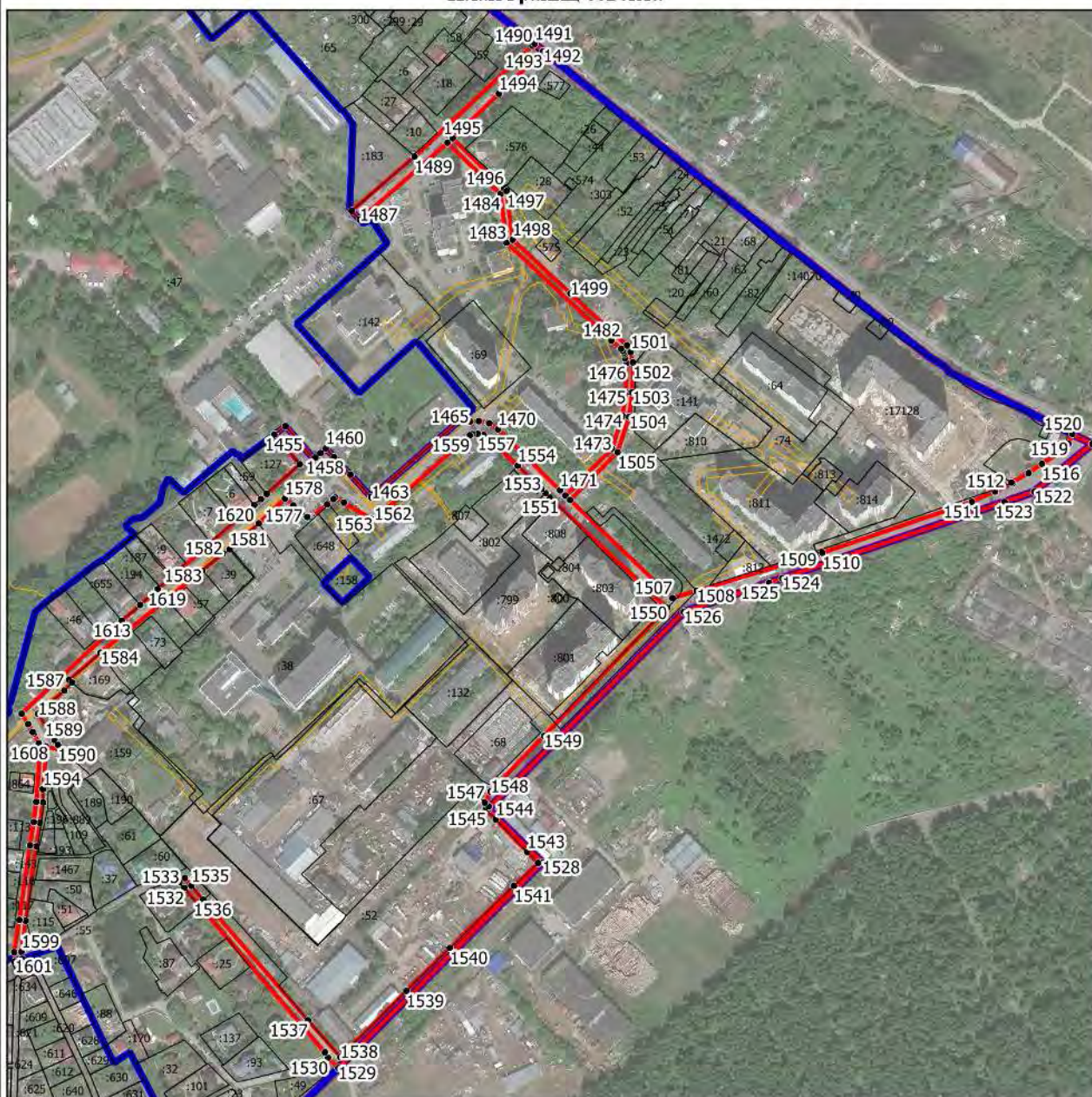
- - граница объекта, местоположение которого описано
- - границы населенных пунктов
- - границы зон с особыми условиями использования территорий
- - границы земельных участков по сведениям ЕГРН
- - поворотная точка границ объекта

Подпись _____ Дата « ____ » _____ 20__ г.

Место для оттиска печати лица, составившего описание местоположения границ объекта

Раздел 4

План границ объекта



Масштаб 1:5000

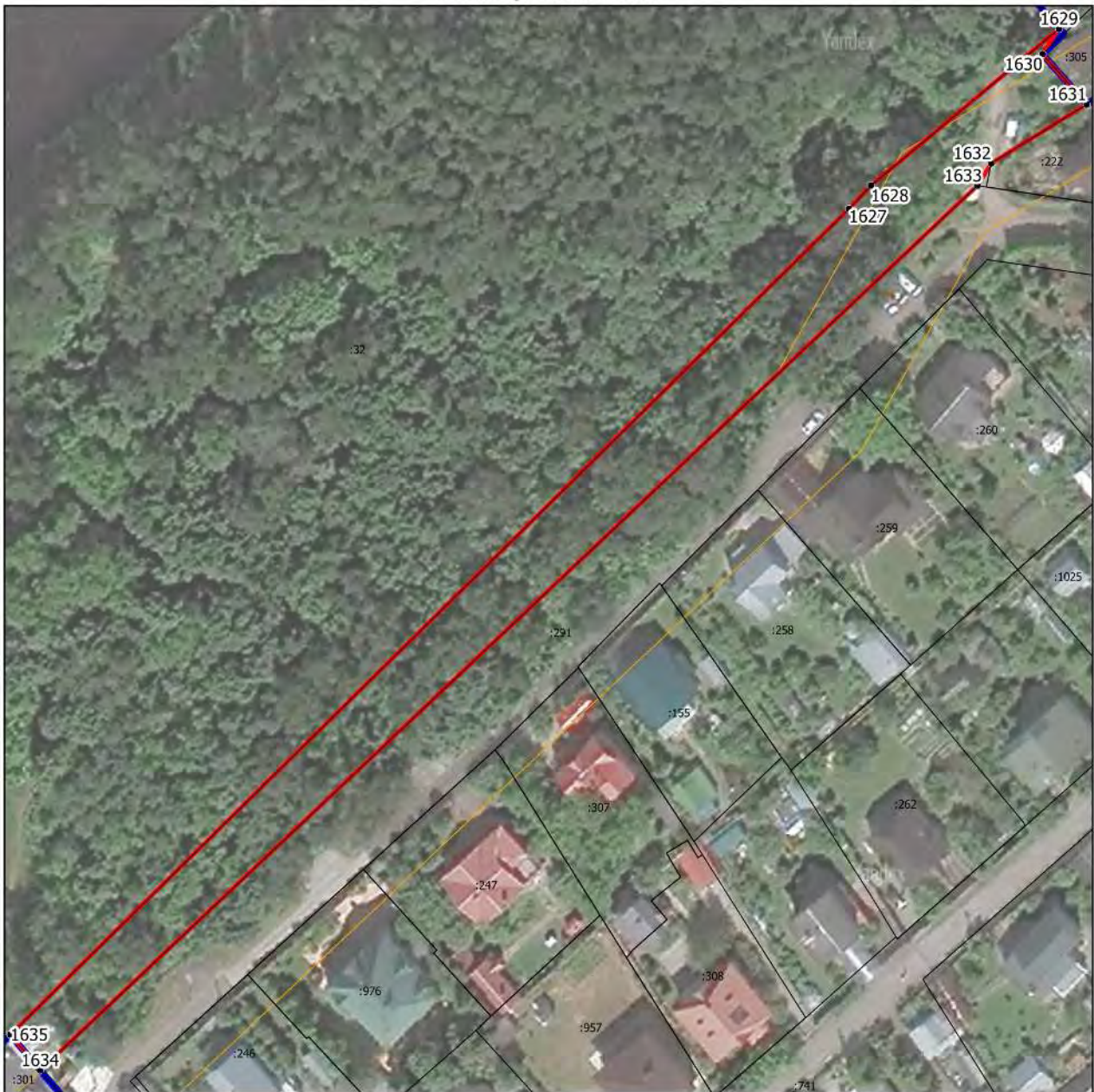
Условные обозначения:

- - граница объекта, местоположение которого описано
- - границы муниципальных образований
- - границы населенных пунктов
- - границы зон с особыми условиями использования территорий
- - границы земельных участков по сведениям ЕГРН
- - поворотная точка границ объекта

Подпись _____ Дата « ____ » _____ 20 ____ г.

Место для оттиска печати лица, составившего описание местоположения границ объекта

Раздел 4
План границ объекта



Масштаб 1:1000

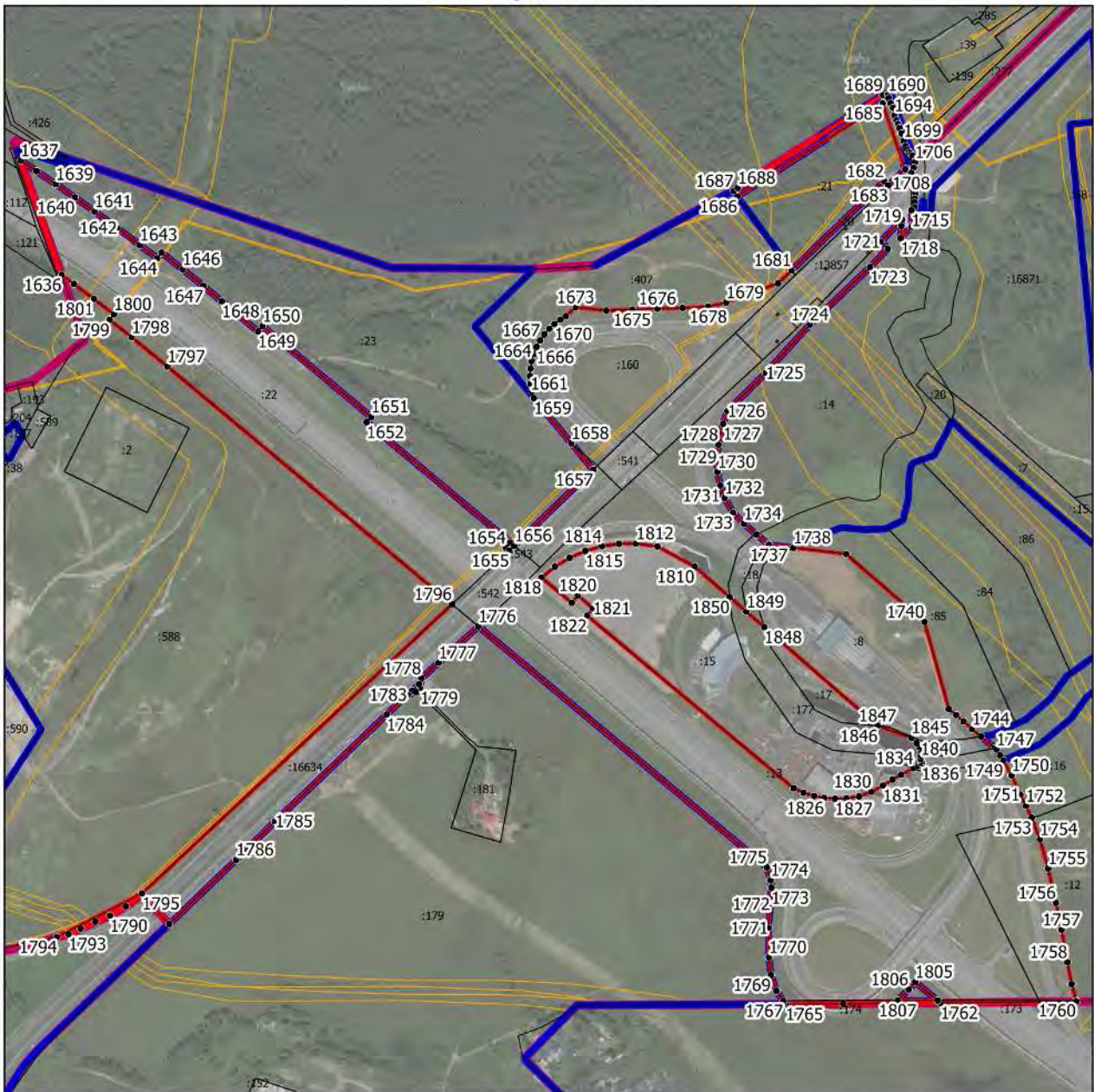
Условные обозначения:

- - граница объекта, местоположение которого описано
- - границы населенных пунктов
- - границы зон с особыми условиями использования территорий
- - границы земельных участков по сведениям ЕГРН
- - поворотная точка границ объекта

Подпись _____ Дата « ____ » _____ 20 __ г.

Место для оттиска печати лица, составившего описание местоположения границ объекта

Раздел 4
План границ объекта



Масштаб 1:7500

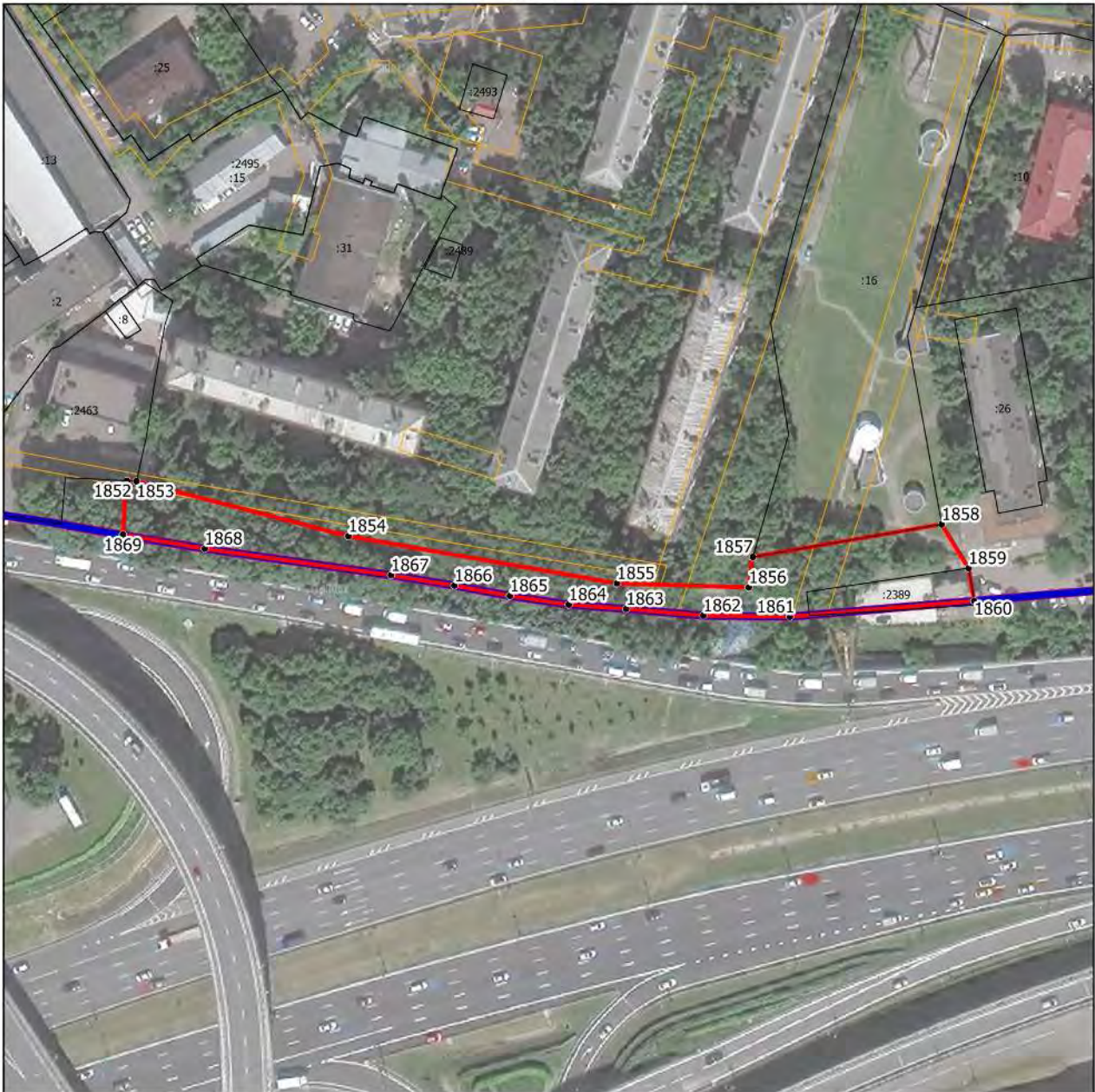
Условные обозначения:

- - граница объекта, местоположение которого описано
- - границы муниципальных образований
- - границы населенных пунктов
- - границы зон с особыми условиями использования территорий
- - границы земельных участков по сведениям ЕГРН
- - поворотная точка границ объекта

Подпись _____ Дата « ____ » _____ 20 ____ г.

Место для оттиска печати лица, составившего описание местоположения границ объекта

Раздел 4
План границ объекта



Масштаб 1:1500

Условные обозначения:

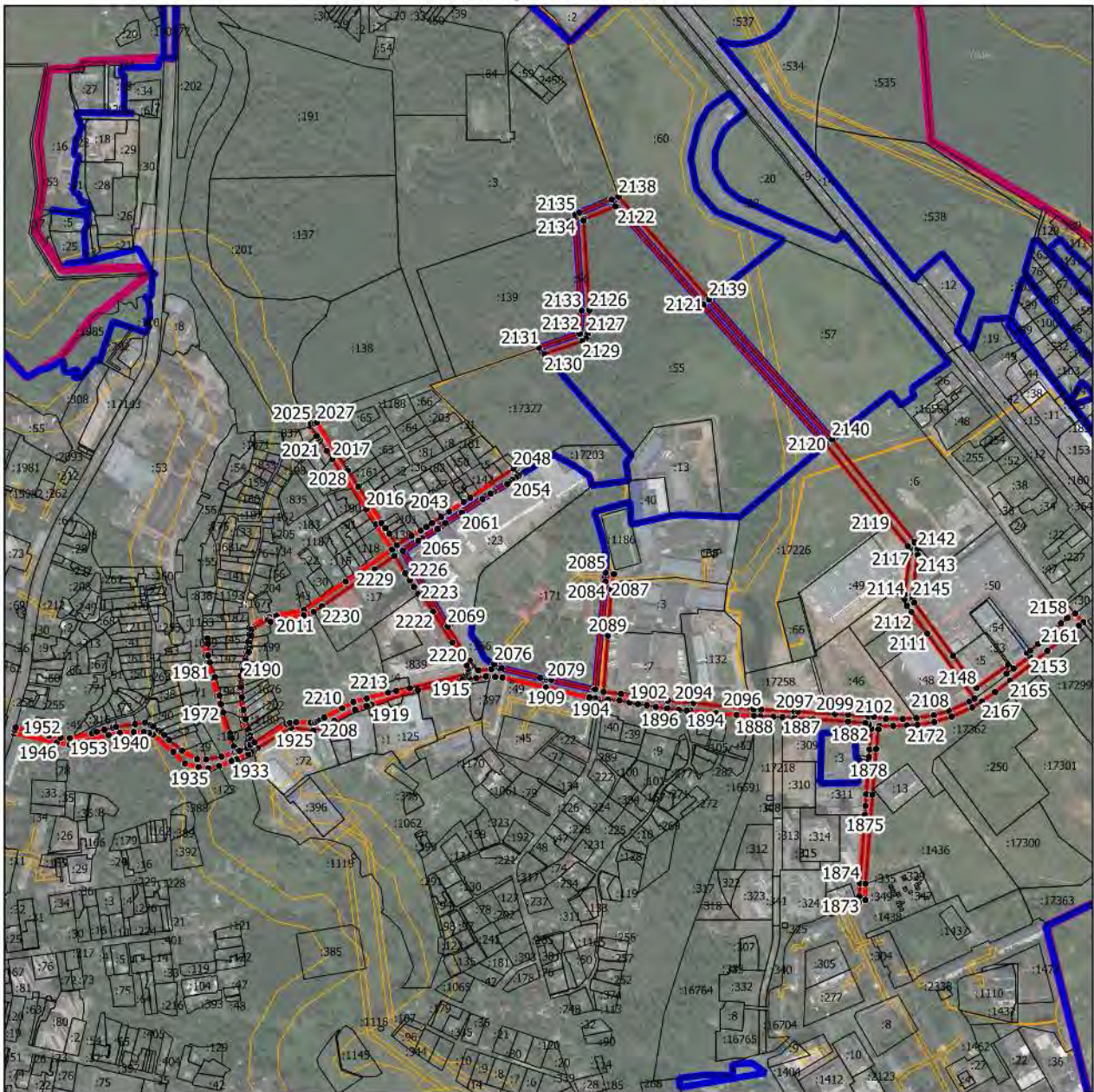
- - граница объекта, местоположение которого описано
- - границы муниципальных образований
- - границы населенных пунктов
- - границы зон с особыми условиями использования территорий
- - границы земельных участков по сведениям ЕГРН
- - поворотная точка границ объекта

Подпись _____ Дата « ____ » _____ 20__ г.

Место для оттиска печати лица, составившего описание местоположения границ объекта

Раздел 4

План границ объекта



Масштаб 1:9500

Условные обозначения:

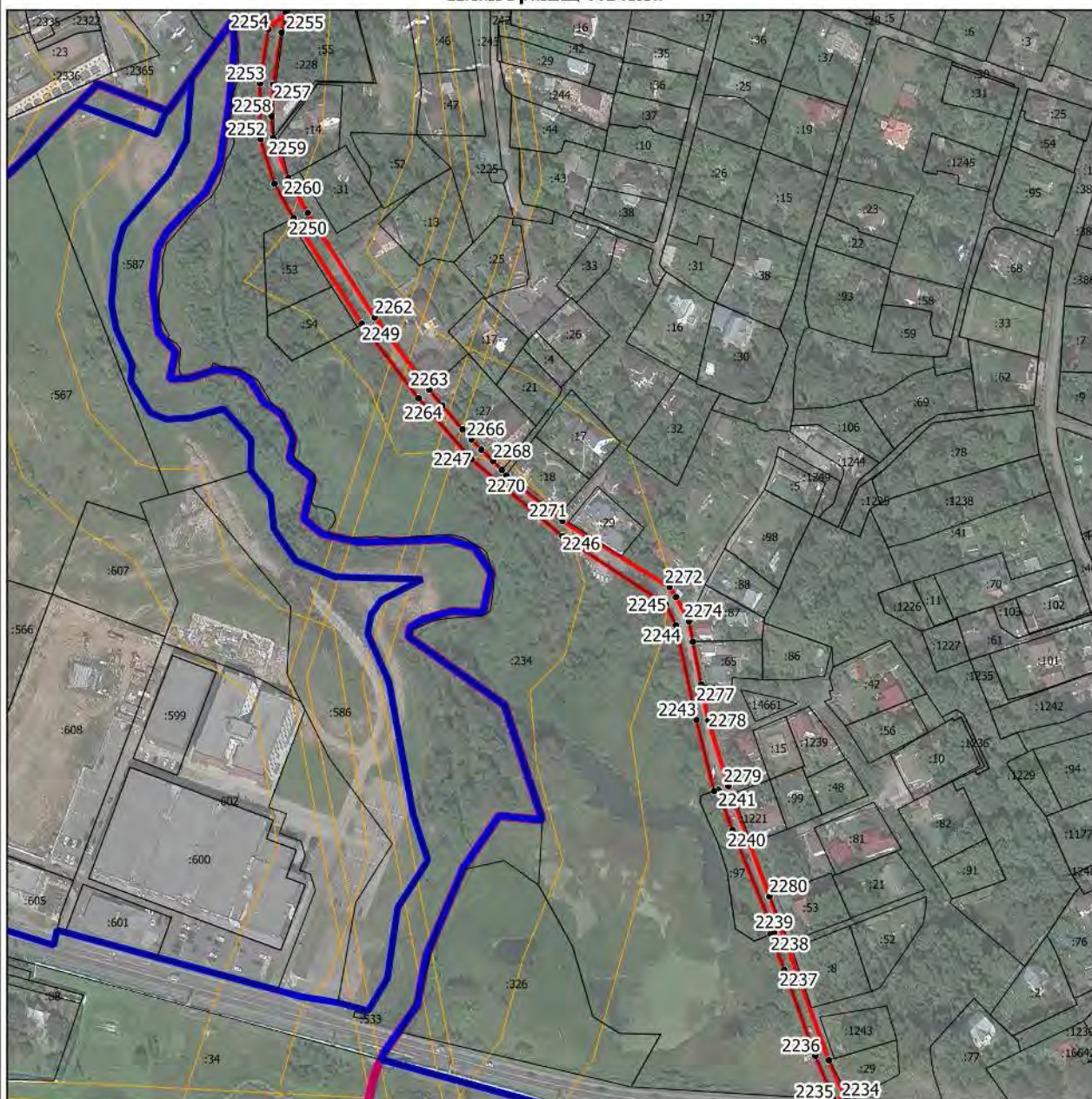
- - граница объекта, местоположение которого описано
- - границы муниципальных образований
- - границы населенных пунктов
- - границы зон с особыми условиями использования территорий
- - границы земельных участков по сведениям ЕГРН
- - поворотная точка границ объекта

Подпись _____ Дата « ____ » _____ 20 ____ г.

Место для оттиска печати лица, составившего описание местоположения границ объекта

Раздел 4

План границ объекта



Масштаб 1:3000

Условные обозначения:

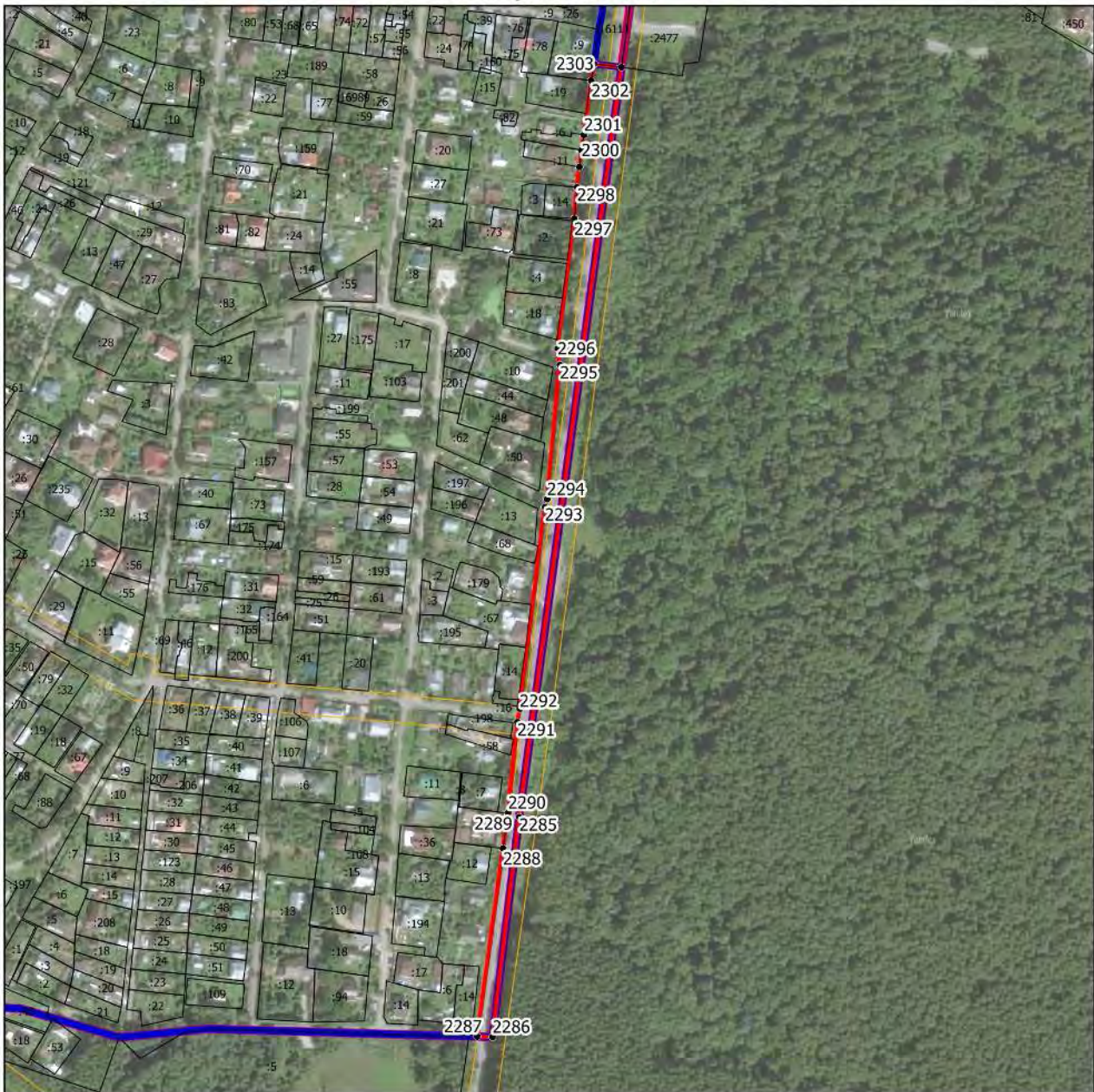
- - граница объекта, местоположение которого описано
- - границы муниципальных образований
- - границы населенных пунктов
- - границы зон с особыми условиями использования территорий
- - границы земельных участков по сведениям ЕГРН
- - поворотная точка границ объекта

Подпись _____ Дата « ____ » _____ 20 ____ г.

Место для оттиска печати лица, составившего описание местоположения границ объекта

Раздел 4

План границ объекта



Масштаб 1:4000

Условные обозначения:

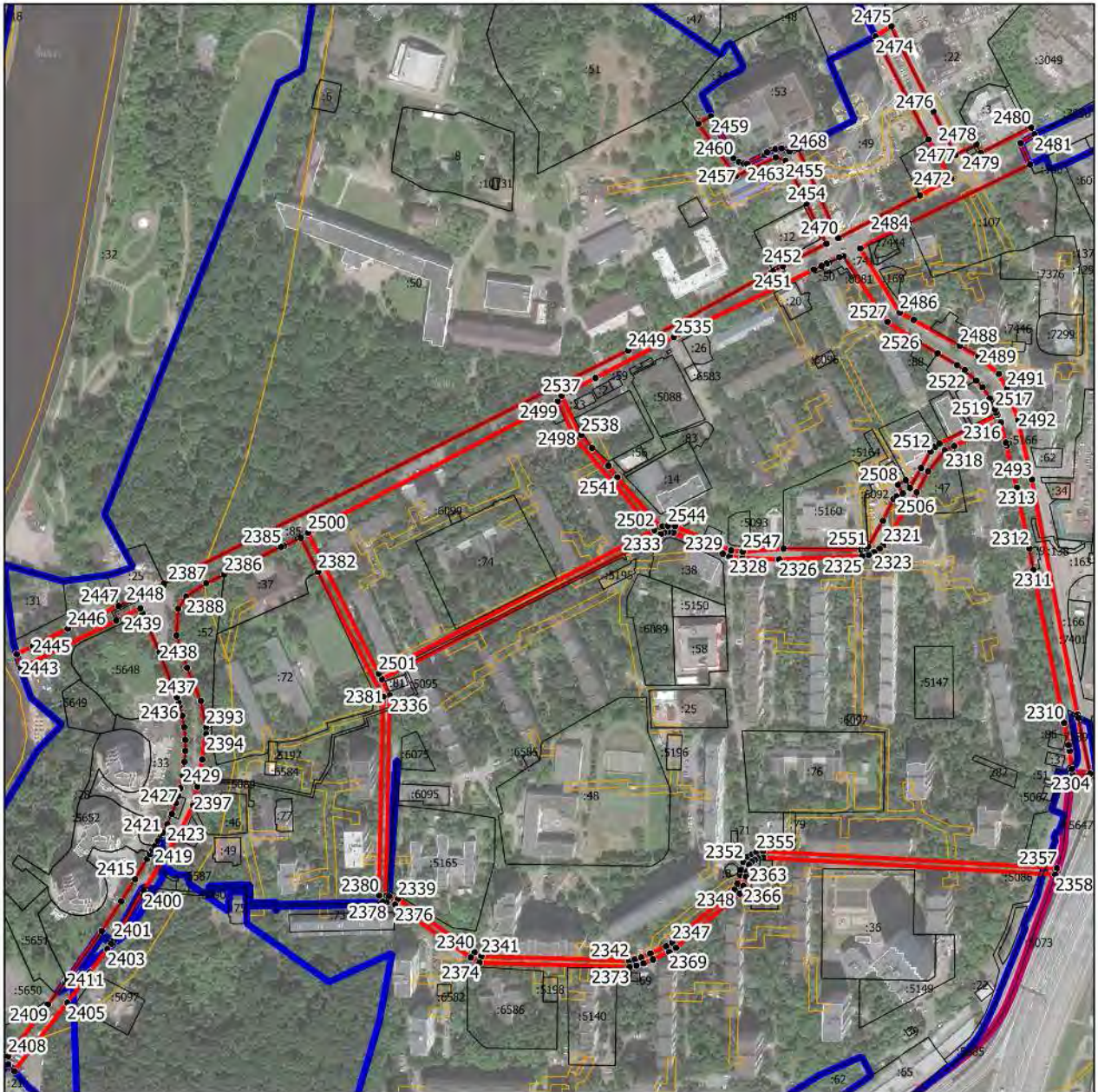
- - граница объекта, местоположение которого описано
- - границы муниципальных образований
- - границы населенных пунктов
- - границы зон с особыми условиями использования территорий
- - границы земельных участков по сведениям ЕГРН
- - поворотная точка границ объекта

Подпись _____ Дата « ____ » _____ 20__ г.

Место для оттиска печати лица, составившего описание местоположения границ объекта

Раздел 4

План границ объекта



Масштаб 1:5000

Условные обозначения:

- - граница объекта, местоположение которого описано
- - границы муниципальных образований
- - границы населенных пунктов
- - границы зон с особыми условиями использования территорий
- - границы земельных участков по сведениям ЕГРН
- - поворотная точка границ объекта

Подпись _____ Дата « ____ » _____ 20 ____ г.

Место для оттиска печати лица, составившего описание местоположения границ объекта

Раздел 4
План границ объекта



Масштаб 1:3000

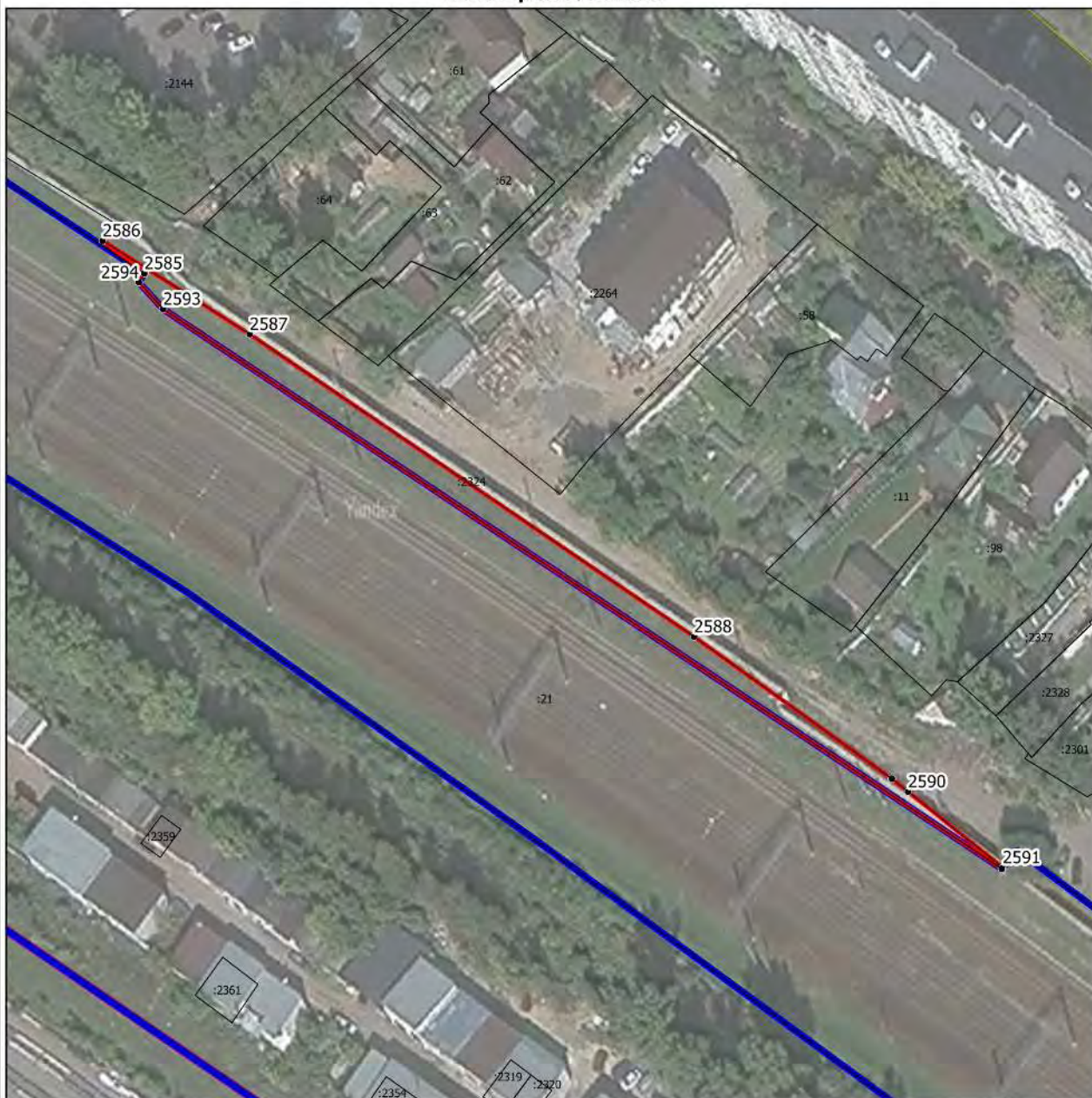
Условные обозначения:

- - граница объекта, местоположение которого описано
- - границы муниципальных образований
- - границы населенных пунктов
- - границы зон с особыми условиями использования территорий
- - границы земельных участков по сведениям ЕГРН
- - поворотная точка границ объекта

Подпись _____ Дата « ____ » _____ 20 __ г.

Место для оттиска печати лица, составившего описание местоположения границ объекта

Раздел 4
План границ объекта



Масштаб 1:1000

Условные обозначения:

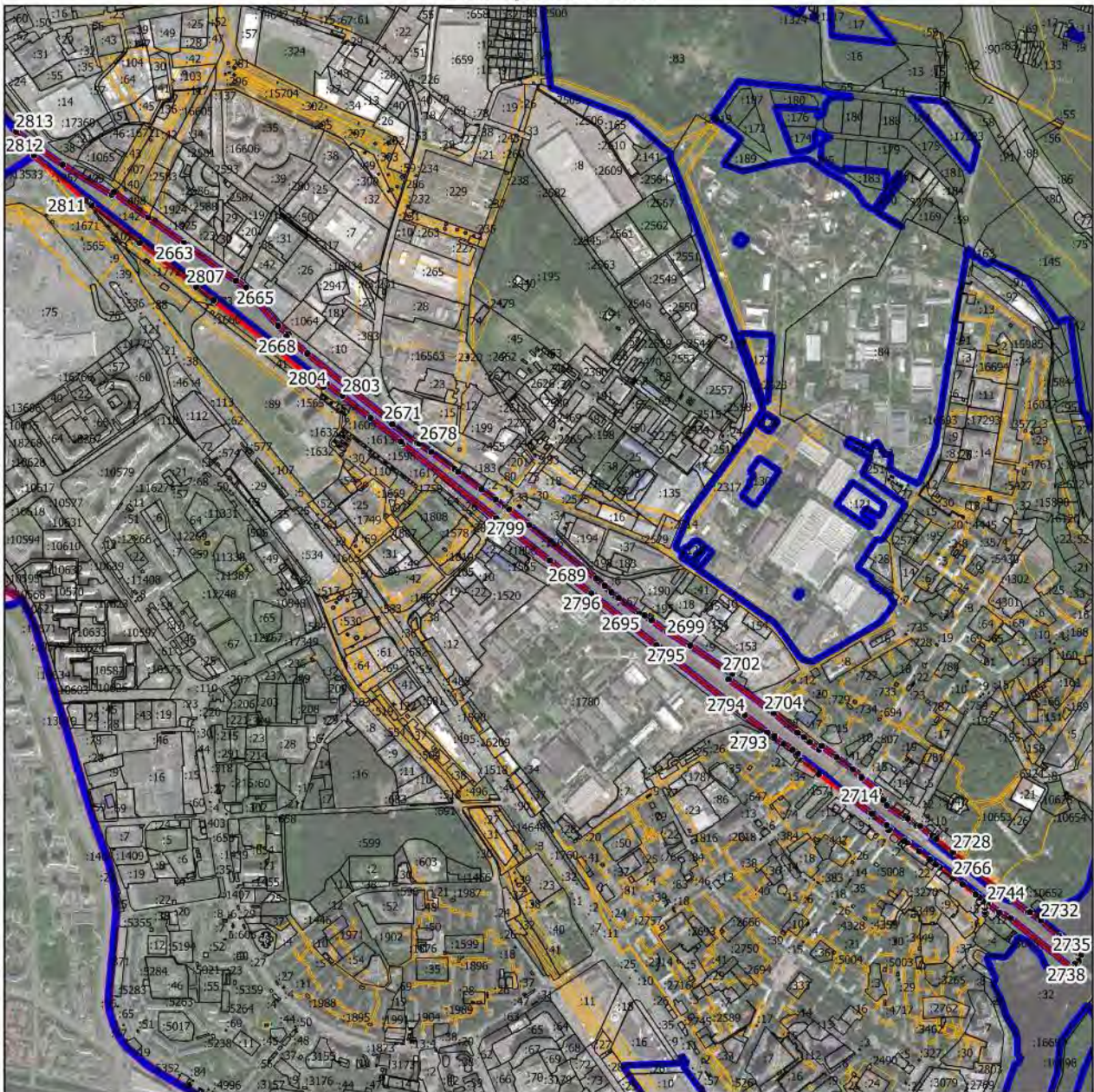
- - граница объекта, местоположение которого описано
- - границы муниципальных образований
- - границы населенных пунктов
- - границы зон с особыми условиями использования территорий
- - границы земельных участков по сведениям ЕГРН
- - поворотная точка границ объекта

Подпись _____ Дата « ____ » _____ 20__ г.

Место для оттиска печати лица, составившего описание местоположения границ объекта

Раздел 4

План границ объекта



Масштаб 1:20000

Условные обозначения:

- - граница объекта, местоположение которого описано
- - границы муниципальных образований
- - границы населенных пунктов
- - границы зон с особыми условиями использования территорий
- - границы земельных участков по сведениям ЕГРН
- - поворотная точка границ объекта

Подпись _____ Дата « ____ » _____ 20 ____ г.

Место для оттиска печати лица, составившего описание местоположения границ объекта

Раздел 4
План границ объекта



Масштаб 1:500

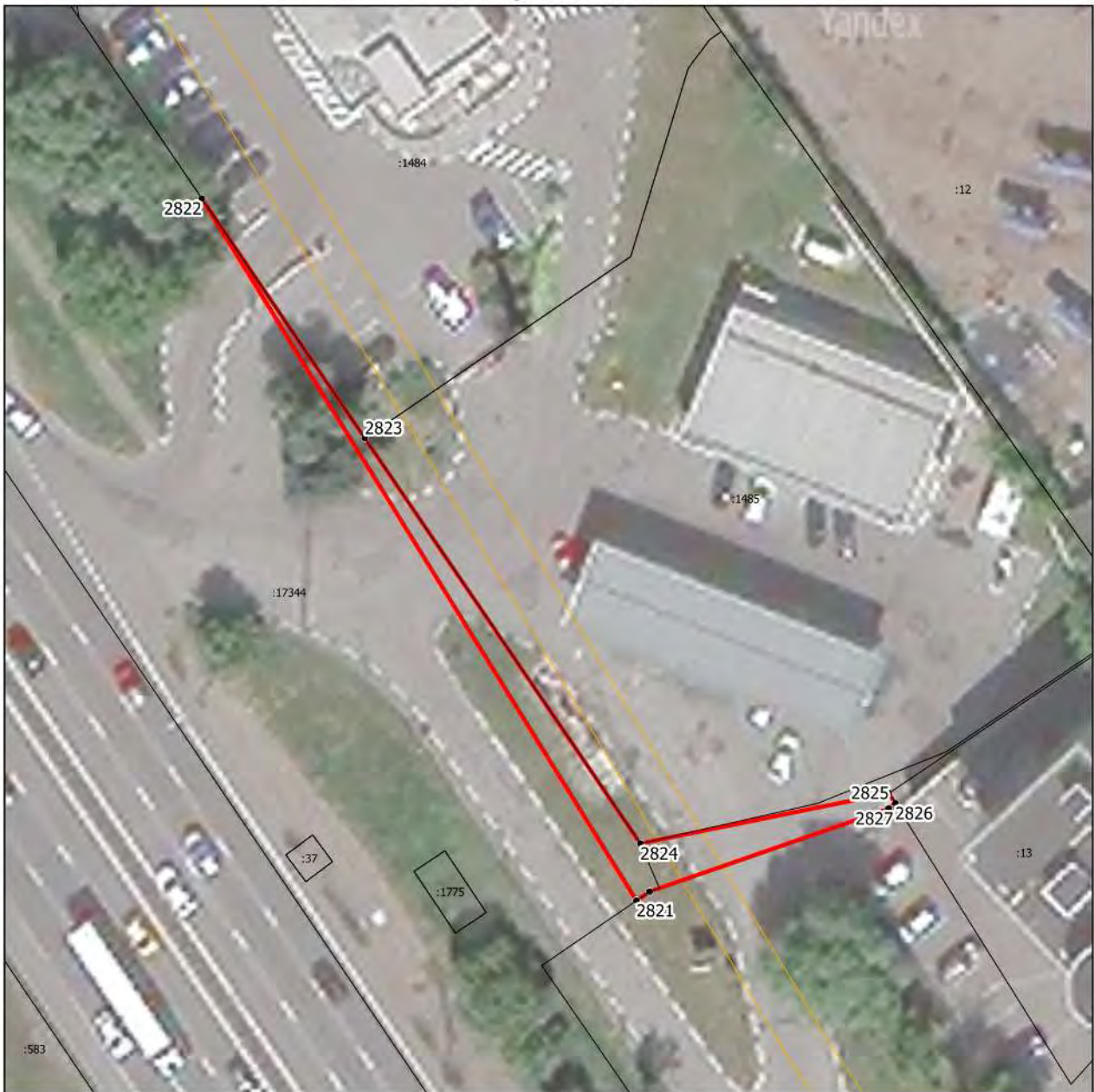
Условные обозначения:

- - граница объекта, местоположение которого описано
- - границы муниципальных образований
- - границы населенных пунктов
- - границы зон с особыми условиями использования территорий
- - границы земельных участков по сведениям ЕГРН
- - поворотная точка границ объекта

Подпись _____ Дата « ____ » _____ 20 ____ г.

Место для оттиска печати лица, составившего описание местоположения границ объекта

Раздел 4
План границ объекта



Масштаб 1:500

Условные обозначения:

- - граница объекта, местоположение которого описано
- - границы зон с особыми условиями использования территорий
- - границы земельных участков по сведениям ЕГРН
- - поворотная точка границ объекта

Подпись _____ Дата « ____ » _____ 20__ г.

Место для оттиска печати лица, составившего описание местоположения границ объекта

Раздел 4
План границ объекта



Масштаб 1:500

Условные обозначения:

- - граница объекта, местоположение которого описано
- - границы населенных пунктов
- - границы земельных участков по сведениям ЕГРН
- - поворотная точка границ объекта

Подпись _____ Дата « ____ » _____ 20 ____ г.

Место для оттиска печати лица, составившего описание местоположения границ объекта

Раздел 4
План границ объекта



Масштаб 1:500

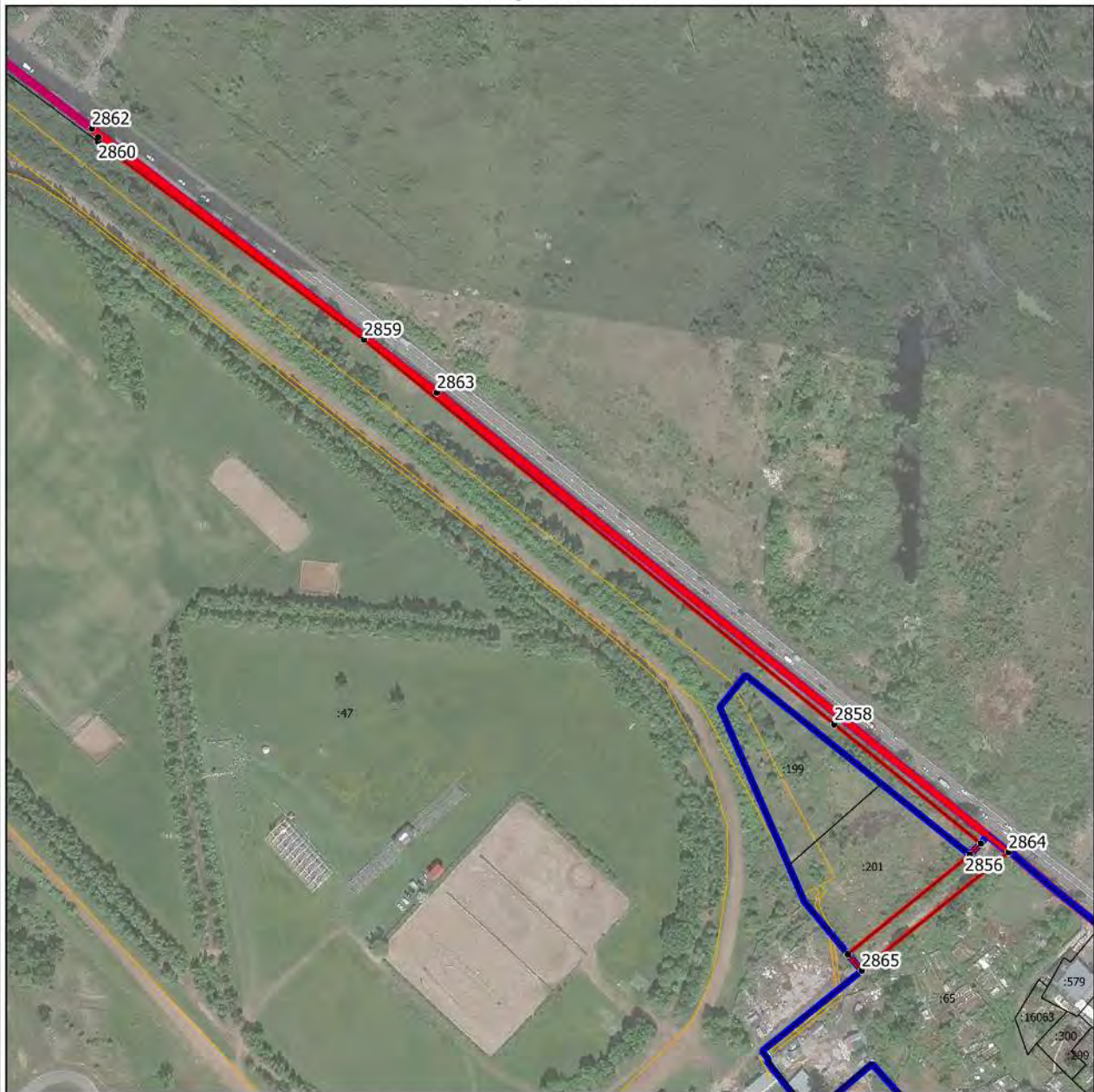
Условные обозначения:

- - граница объекта, местоположение которого описано
- - границы муниципальных образований
- - границы населенных пунктов
- - границы зон с особыми условиями использования территорий
- - границы земельных участков по сведениям ЕГРН
- - поворотная точка границ объекта

Подпись _____ Дата « ____ » _____ 20__ г.

Место для оттиска печати лица, составившего описание местоположения границ объекта

Раздел 4
План границ объекта



Масштаб 1:3000

Условные обозначения:

- - граница объекта, местоположение которого описано
- - границы муниципальных образований
- - границы населенных пунктов
- - границы зон с особыми условиями использования территорий
- - границы земельных участков по сведениям ЕГРН
- - поворотная точка границ объекта

Подпись _____ Дата « ____ » _____ 20 ____ г.

Место для оттиска печати лица, составившего описание местоположения границ объекта

Раздел 4
План границ объекта



Масштаб 1:500

Условные обозначения:

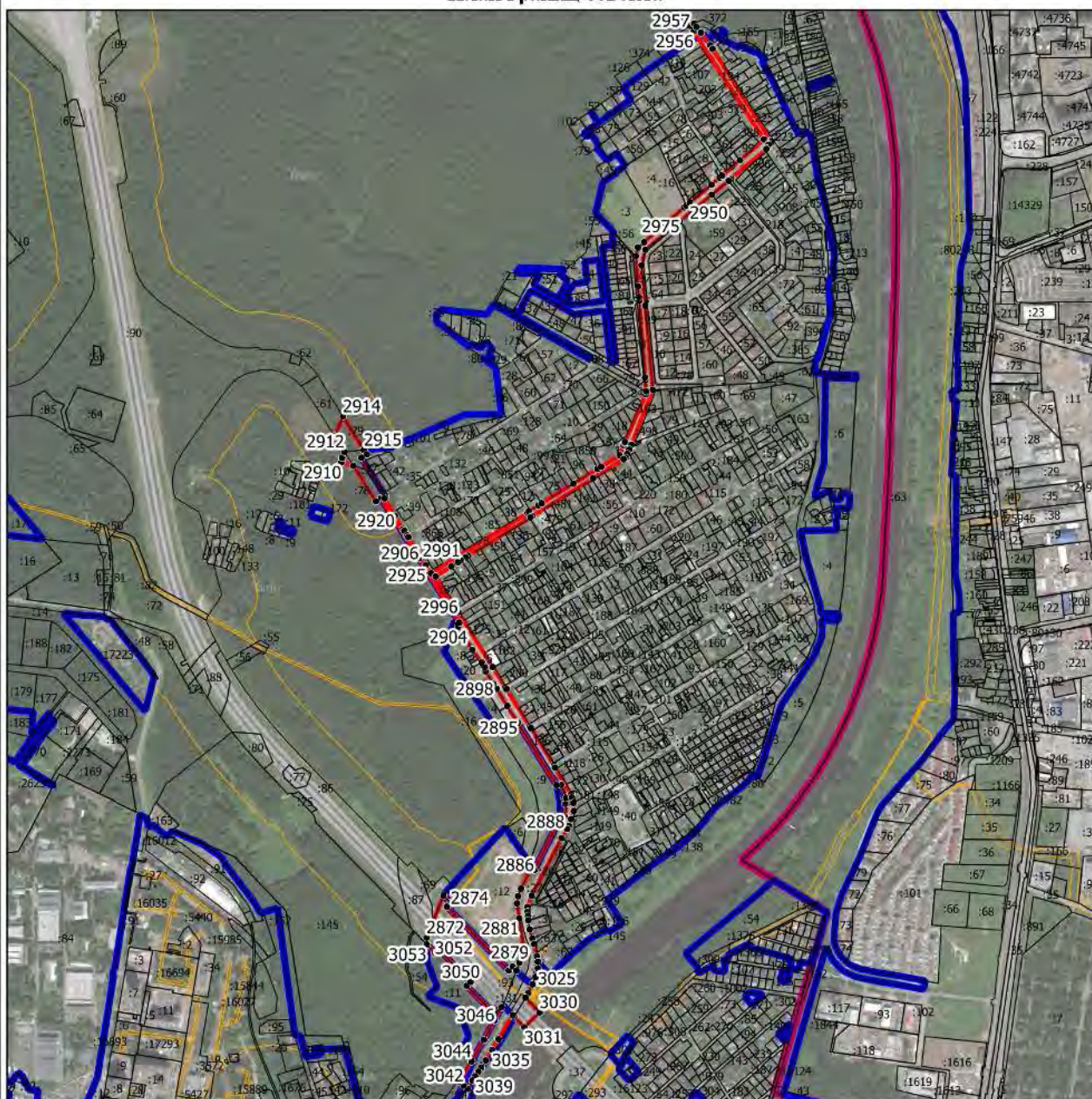
- - граница объекта, местоположение которого описано
- - границы муниципальных образований
- - границы населенных пунктов
- - границы земельных участков по сведениям ЕГРН
- - поворотная точка границ объекта

Подпись _____ Дата « ____ » _____ 20__ г.

Место для оттиска печати лица, составившего описание местоположения границ объекта

Раздел 4

План границ объекта



Масштаб 1:15000

Условные обозначения:

- - граница объекта, местоположение которого описано
- - границы муниципальных образований
- - границы населенных пунктов
- - границы зон с особыми условиями использования территорий
- - границы земельных участков по сведениям ЕГРН
- - поворотная точка границ объекта

Подпись _____ Дата « ____ » _____ 20 ____ г.

Место для оттиска печати лица, составившего описание местоположения границ объекта

Раздел 4

План границ объекта



Масштаб 1:8000

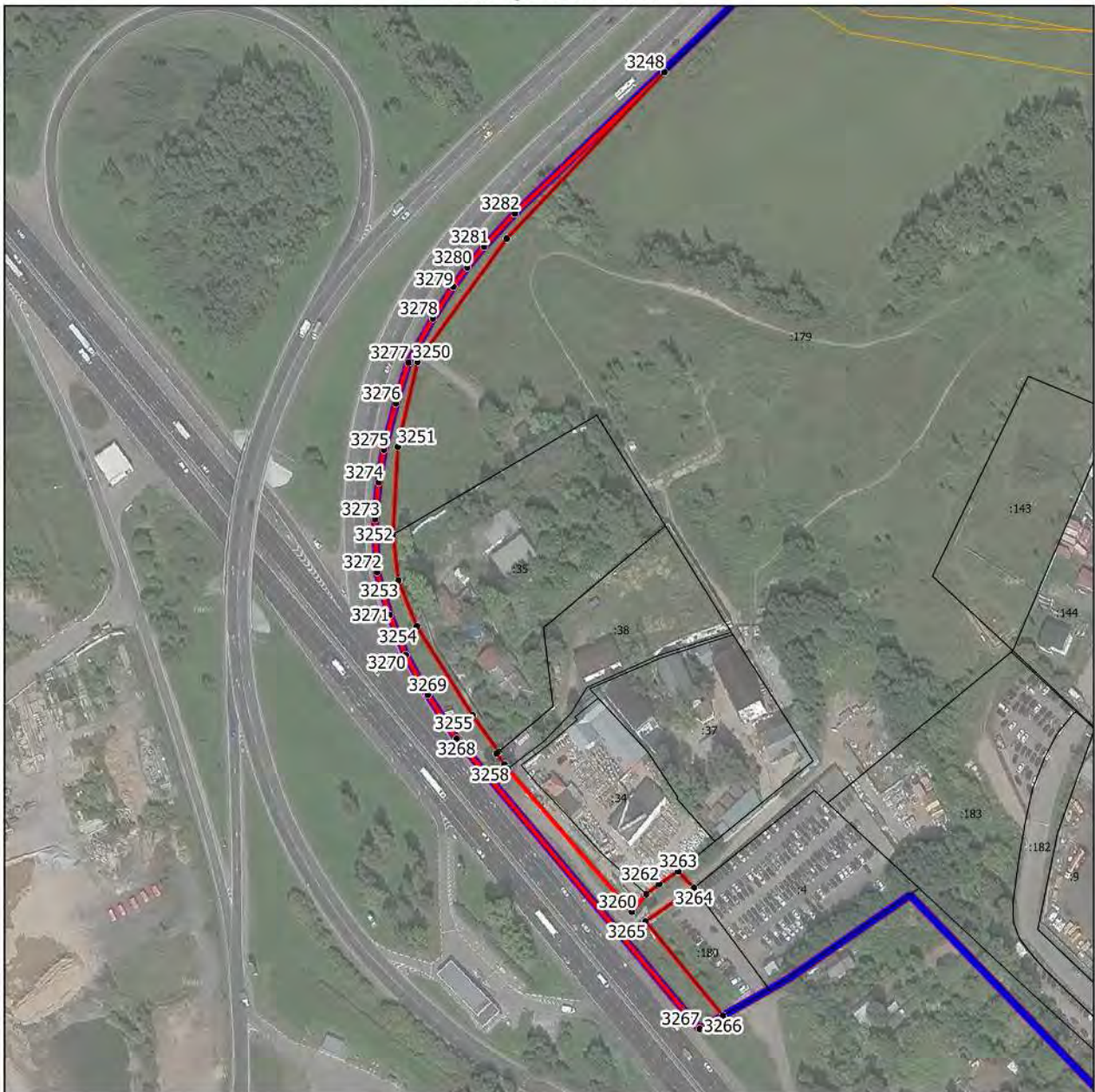
Условные обозначения:

- - граница объекта, местоположение которого описано
- - границы муниципальных образований
- - границы населенных пунктов
- - границы зон с особыми условиями использования территорий
- - границы земельных участков по сведениям ЕГРН
- - поворотная точка границ объекта

Подпись _____ Дата « ____ » _____ 20 ____ г.

Место для оттиска печати лица, составившего описание местоположения границ объекта

Раздел 4
План границ объекта



Масштаб 1:2500

Условные обозначения:

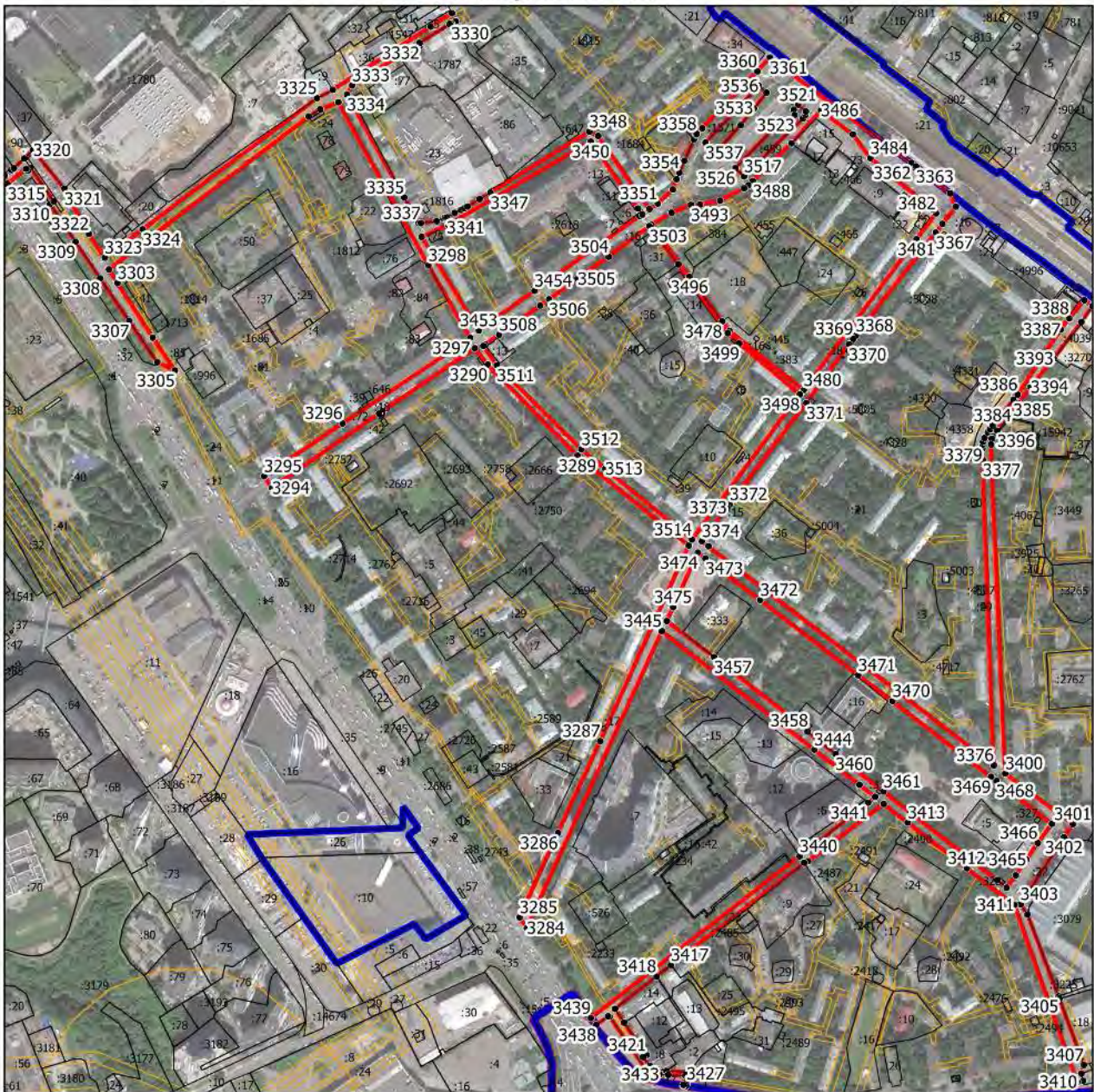
- - граница объекта, местоположение которого описано
- - границы муниципальных образований
- - границы населенных пунктов
- - границы зон с особыми условиями использования территорий
- - границы земельных участков по сведениям ЕГРН
- - поворотная точка границ объекта

Подпись _____ Дата « ____ » _____ 20 ____ г.

Место для оттиска печати лица, составившего описание местоположения границ объекта

Раздел 4

План границ объекта



Масштаб 1:7500

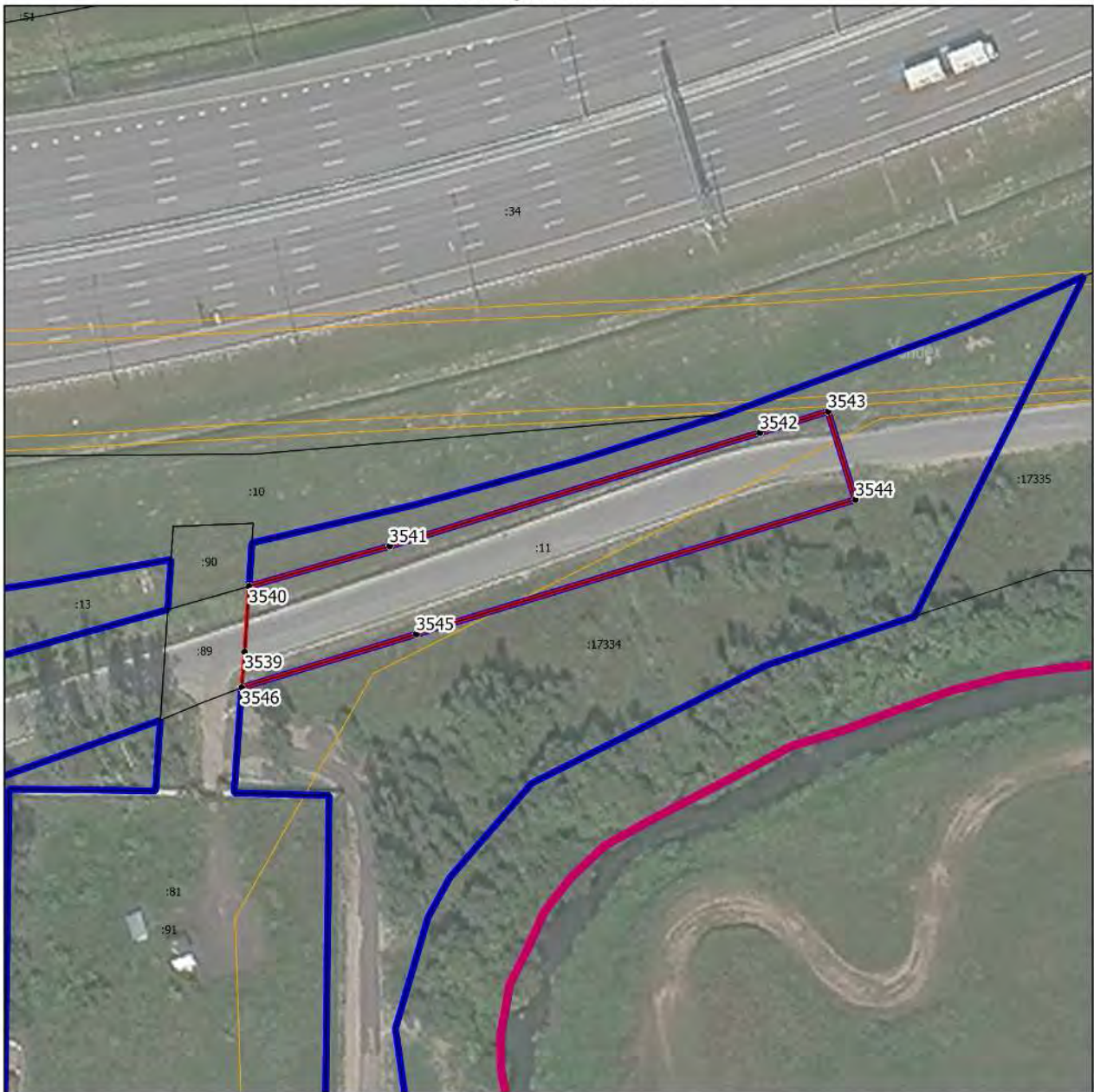
Условные обозначения:

- - граница объекта, местоположение которого описано
- - границы муниципальных образований
- - границы населенных пунктов
- - границы зон с особыми условиями использования территорий
- - границы земельных участков по сведениям ЕГРН
- - поворотная точка границ объекта

Подпись _____ Дата « ____ » _____ 20 ____ г.

Место для оттиска печати лица, составившего описание местоположения границ объекта

Раздел 4
План границ объекта



Масштаб 1:1000

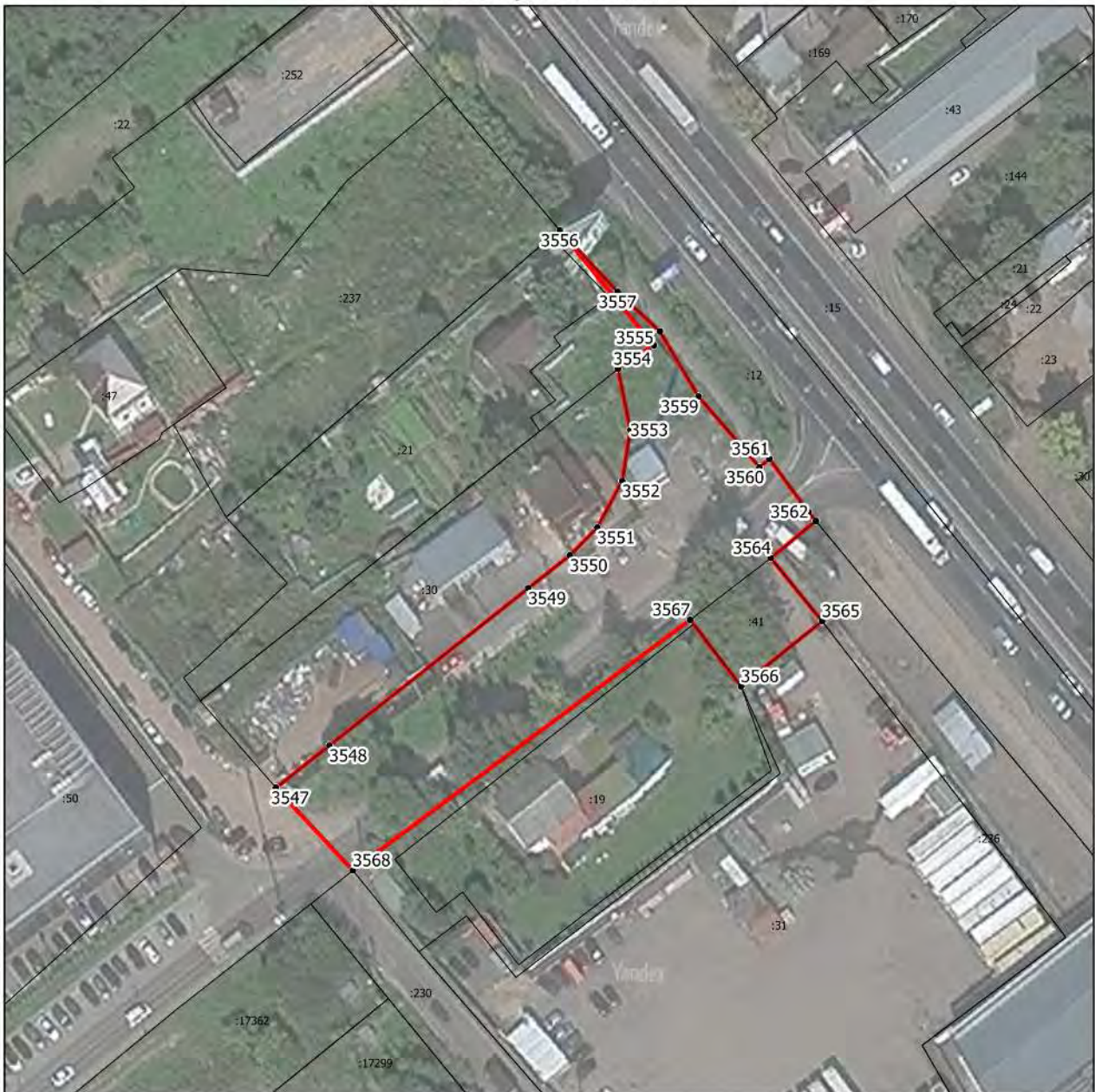
Условные обозначения:

- - граница объекта, местоположение которого описано
- - границы муниципальных образований
- - границы населенных пунктов
- - границы зон с особыми условиями использования территорий
- - границы земельных участков по сведениям ЕГРН
- - поворотная точка границ объекта

Подпись _____ Дата « ____ » _____ 20__ г.

Место для оттиска печати лица, составившего описание местоположения границ объекта

Раздел 4
План границ объекта



Масштаб 1:1000

Условные обозначения:

- - граница объекта, местоположение которого описано
- - границы земельных участков по сведениям ЕГРН
- - поворотная точка границ объекта

Подпись _____ Дата « ____ » _____ 20 ____ г.

Место для оттиска печати лица, составившего описание местоположения границ объекта

Раздел 4
План границ объекта



Масштаб 1:1000

Условные обозначения:

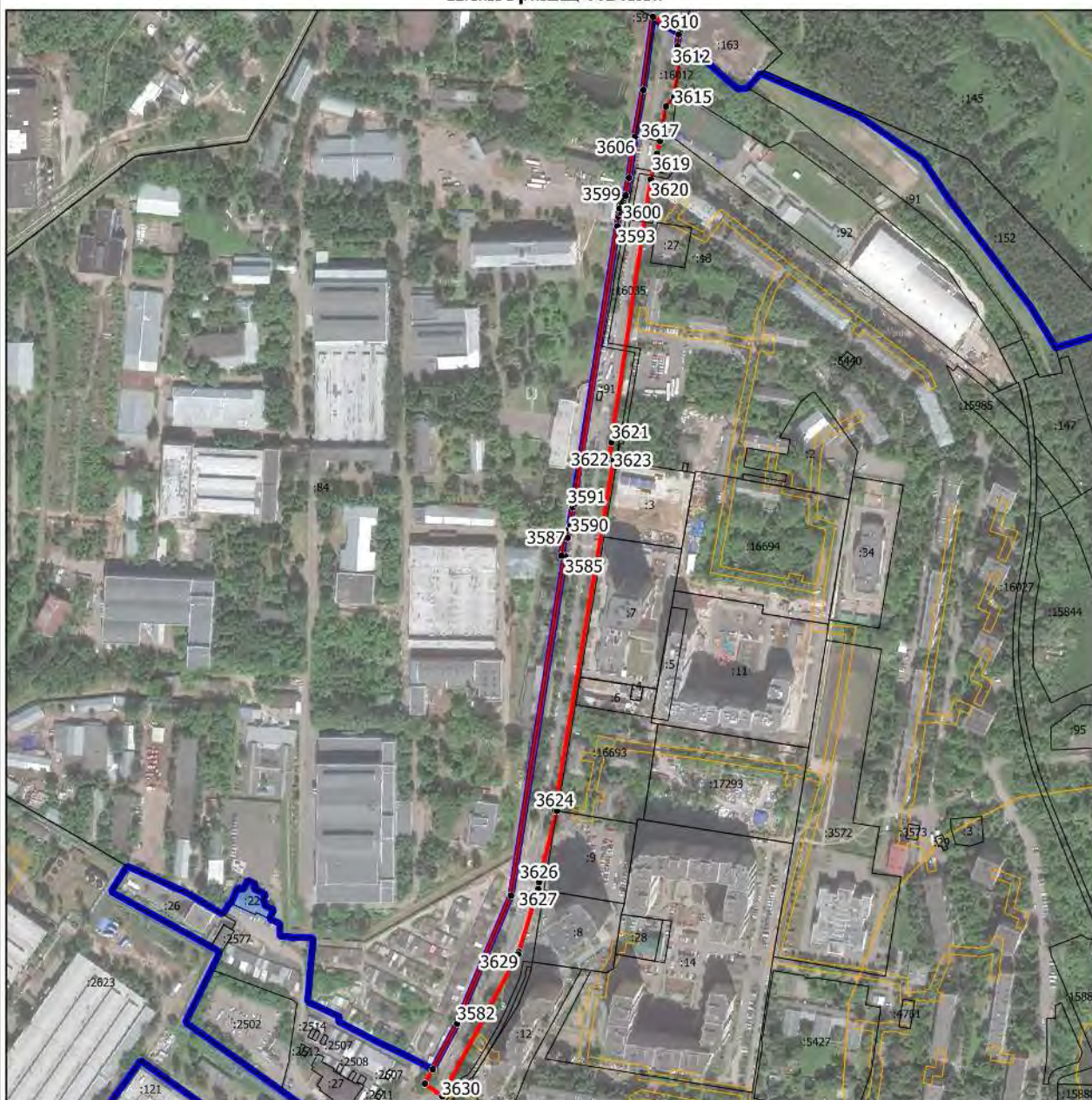
- - граница объекта, местоположение которого описано
- - границы земельных участков по сведениям ЕГРН
- - поворотная точка границ объекта

Подпись _____ Дата « ____ » _____ 20 ____ г.

Место для оттиска печати лица, составившего описание местоположения границ объекта

Раздел 4

План границ объекта



Масштаб 1:4500

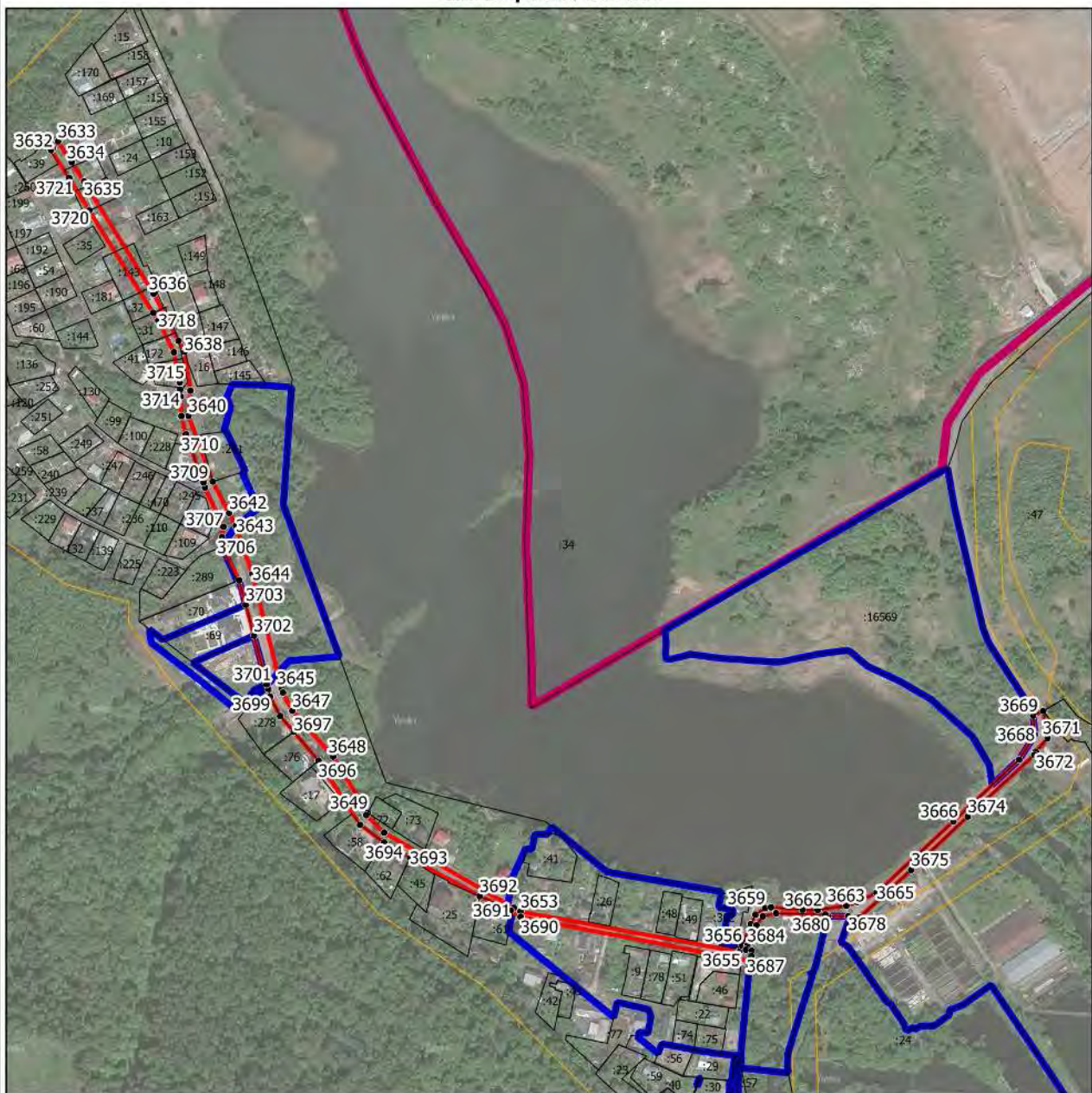
Условные обозначения:

- - граница объекта, местоположение которого описано
- - границы населенных пунктов
- - границы зон с особыми условиями использования территорий
- - границы земельных участков по сведениям ЕГРН
- - поворотная точка границ объекта

Подпись _____ Дата « ____ » _____ 20 ____ г.

Место для оттиска печати лица, составившего описание местоположения границ объекта

Раздел 4
План границ объекта



Масштаб 1:4500

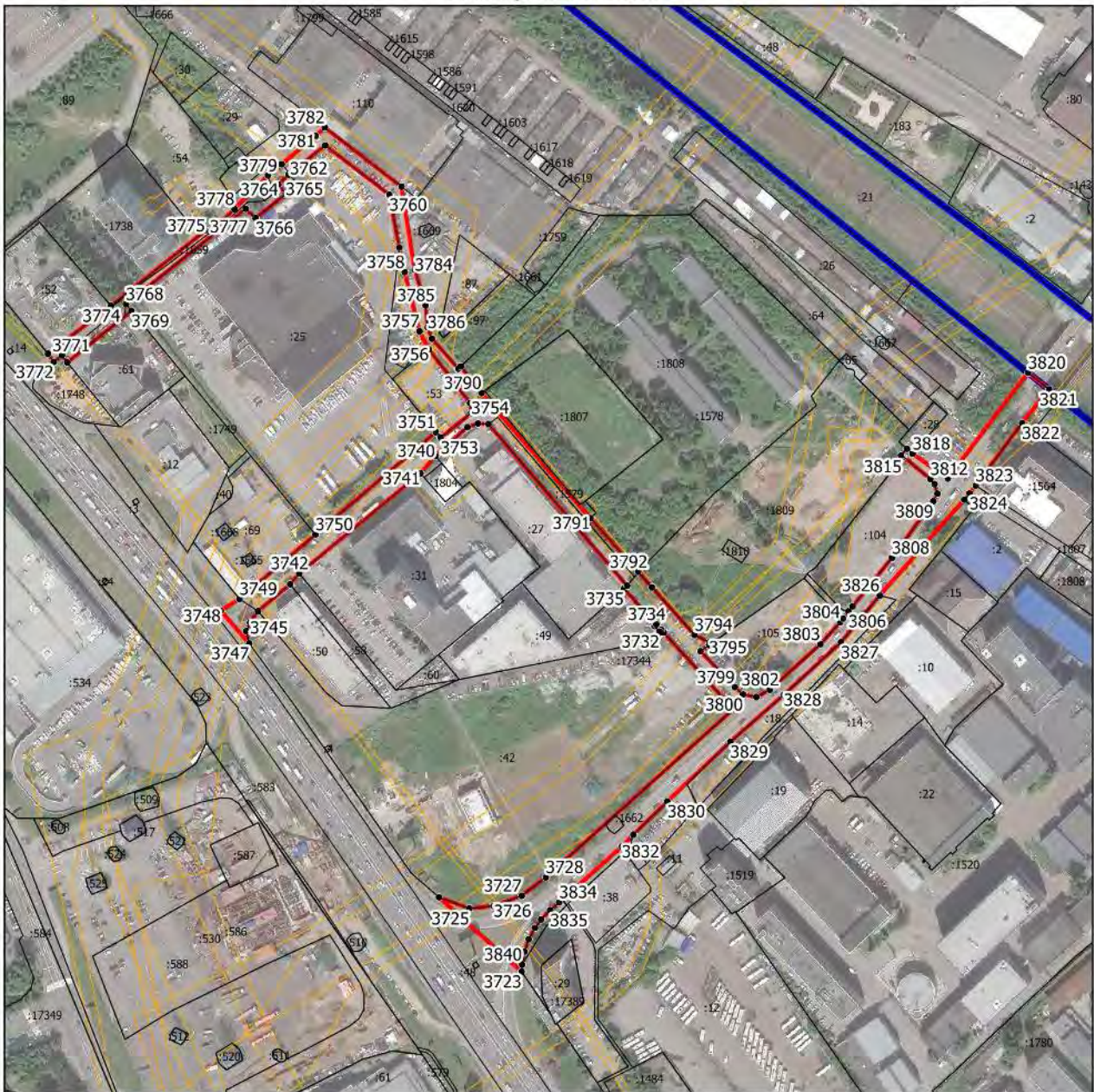
Условные обозначения:

- - граница объекта, местоположение которого описано
- - границы муниципальных образований
- - границы населенных пунктов
- - границы зон с особыми условиями использования территорий
- - границы земельных участков по сведениям ЕГРН
- - поворотная точка границ объекта

Подпись _____ Дата « ____ » _____ 20 ____ г.

Место для оттиска печати лица, составившего описание местоположения границ объекта

Раздел 4
План границ объекта



Масштаб 1:3500

Условные обозначения:

- - граница объекта, местоположение которого описано
- - границы населенных пунктов
- - - - границы зон с особыми условиями использования территорий
- - границы земельных участков по сведениям ЕГРН
- - поворотная точка границ объекта

Подпись _____ Дата « ____ » _____ 20 ____ г.

Место для оттиска печати лица, составившего описание местоположения границ объекта

Раздел 4
План границ объекта



Масштаб 1:500

Условные обозначения:

- - граница объекта, местоположение которого описано
- - границы зон с особыми условиями использования территорий
- - границы земельных участков по сведениям ЕГРН
- - поворотная точка границ объекта

Подпись _____ Дата « ____ » _____ 20__ г.

Место для оттиска печати лица, составившего описание местоположения границ объекта

Раздел 4
План границ объекта



Масштаб 1:500

Условные обозначения:

- - граница объекта, местоположение которого описано
- - границы муниципальных образований
- - границы населенных пунктов
- - границы зон с особыми условиями использования территорий
- - границы земельных участков по сведениям ЕГРН
- - поворотная точка границ объекта

Подпись _____ Дата « ____ » _____ 20__ г.

Место для оттиска печати лица, составившего описание местоположения границ объекта

Раздел 4

План границ объекта



Масштаб

Условные обозначения:

- - граница объекта, местоположение которого описано
- - границы населенных пунктов
- - границы зон с особыми условиями использования территорий
- - границы земельных участков по сведениям ЕГРН
- - поворотная точка границ объекта

Подпись _____ Дата « ____ » _____ 20__ г.

Место для оттиска печати лица, составившего описание местоположения границ объекта

Раздел 4
План границ объекта



Масштаб 1:1500

Условные обозначения:

- - граница объекта, местоположение которого описано
- - границы населенных пунктов
- - границы зон с особыми условиями использования территорий
- - границы земельных участков по сведениям ЕГРН
- - поворотная точка границ объекта

Подпись _____ Дата « ____ » _____ 20__ г.

Место для оттиска печати лица, составившего описание местоположения границ объекта

Раздел 4
План границ объекта



Масштаб 1:500

Условные обозначения:

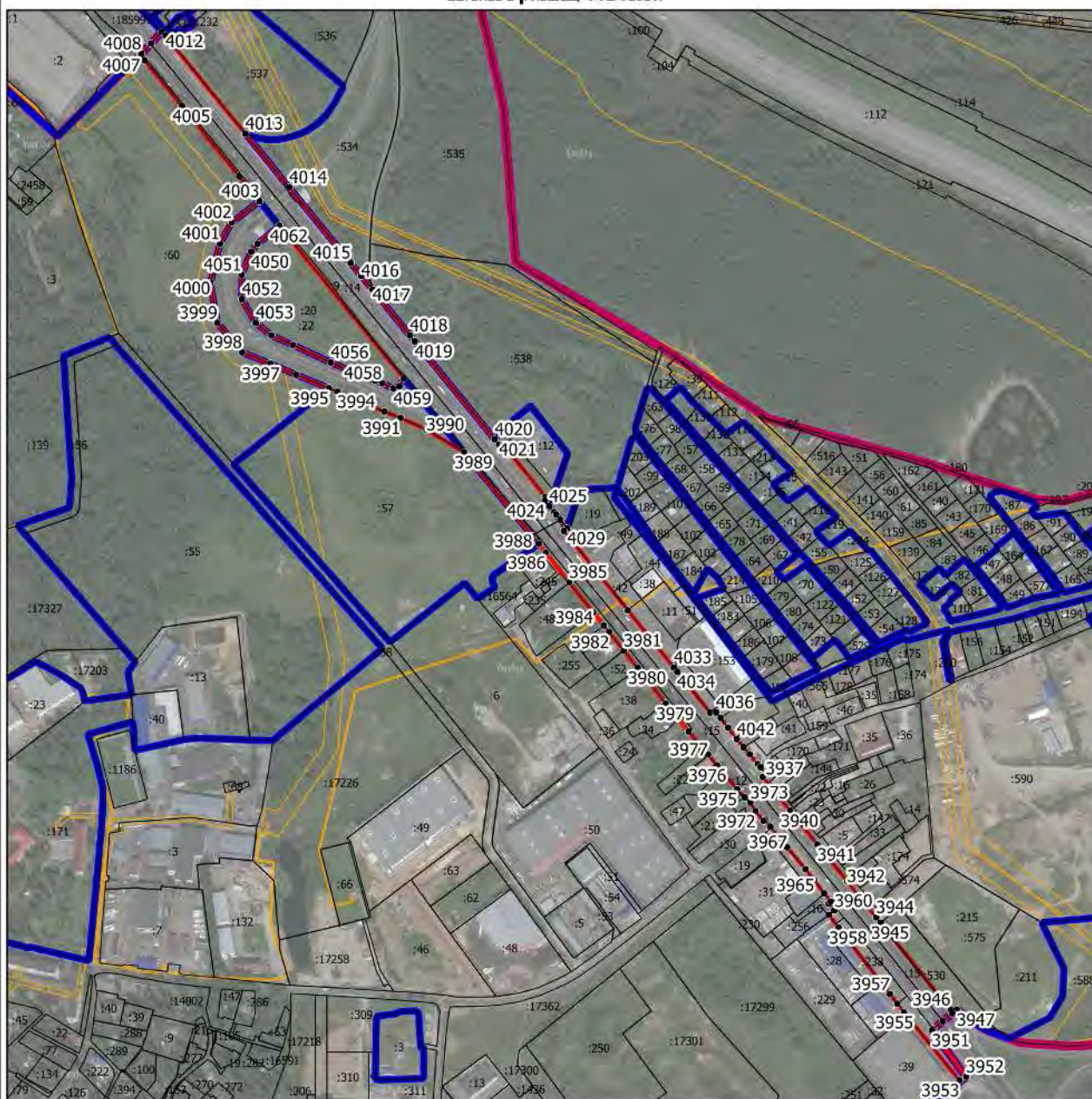
- - граница объекта, местоположение которого описано
- - границы муниципальных образований
- - границы населенных пунктов
- - границы зон с особыми условиями использования территорий
- - границы земельных участков по сведениям ЕГРН
- - поворотная точка границ объекта

Подпись _____ Дата « ____ » _____ 20__ г.

Место для оттиска печати лица, составившего описание местоположения границ объекта

Раздел 4

План границ объекта



Масштаб 1:7500

Условные обозначения:

- - граница объекта, местоположение которого описано
- - границы муниципальных образований
- - границы населенных пунктов
- - границы зон с особыми условиями использования территорий
- - границы земельных участков по сведениям ЕГРН
- - поворотная точка границ объекта

Подпись _____ Дата « ____ » _____ 20 ____ г.

Место для оттиска печати лица, составившего описание местоположения границ объекта

Раздел 4
План границ объекта



Масштаб 1:1000

Условные обозначения:

- - граница объекта, местоположение которого описано
- - границы населенных пунктов
- - границы земельных участков по сведениям ЕГРН
- - поворотная точка границ объекта

Подпись _____ Дата « ____ » _____ 20 ____ г.

Место для оттиска печати лица, составившего описание местоположения границ объекта

Раздел 4
План границ объекта



Масштаб 1:1000

Условные обозначения:

- - граница объекта, местоположение которого описано
- - границы населенных пунктов
- - границы зон с особыми условиями использования территорий
- - границы земельных участков по сведениям ЕГРН
- - поворотная точка границ объекта

Подпись _____ Дата « ____ » _____ 20__ г.

Место для оттиска печати лица, составившего описание местоположения границ объекта

Раздел 4

План границ объекта



Масштаб 1:4500

Условные обозначения:

- - граница объекта, местоположение которого описано
- - границы муниципальных образований
- - границы населенных пунктов
- - границы зон с особыми условиями использования территорий
- - границы земельных участков по сведениям ЕГРН
- - поворотная точка границ объекта

Подпись _____ Дата « ____ » _____ 20 ____ г.

Место для оттиска печати лица, составившего описание местоположения границ объекта

Раздел 4
План границ объекта



Масштаб 1:500

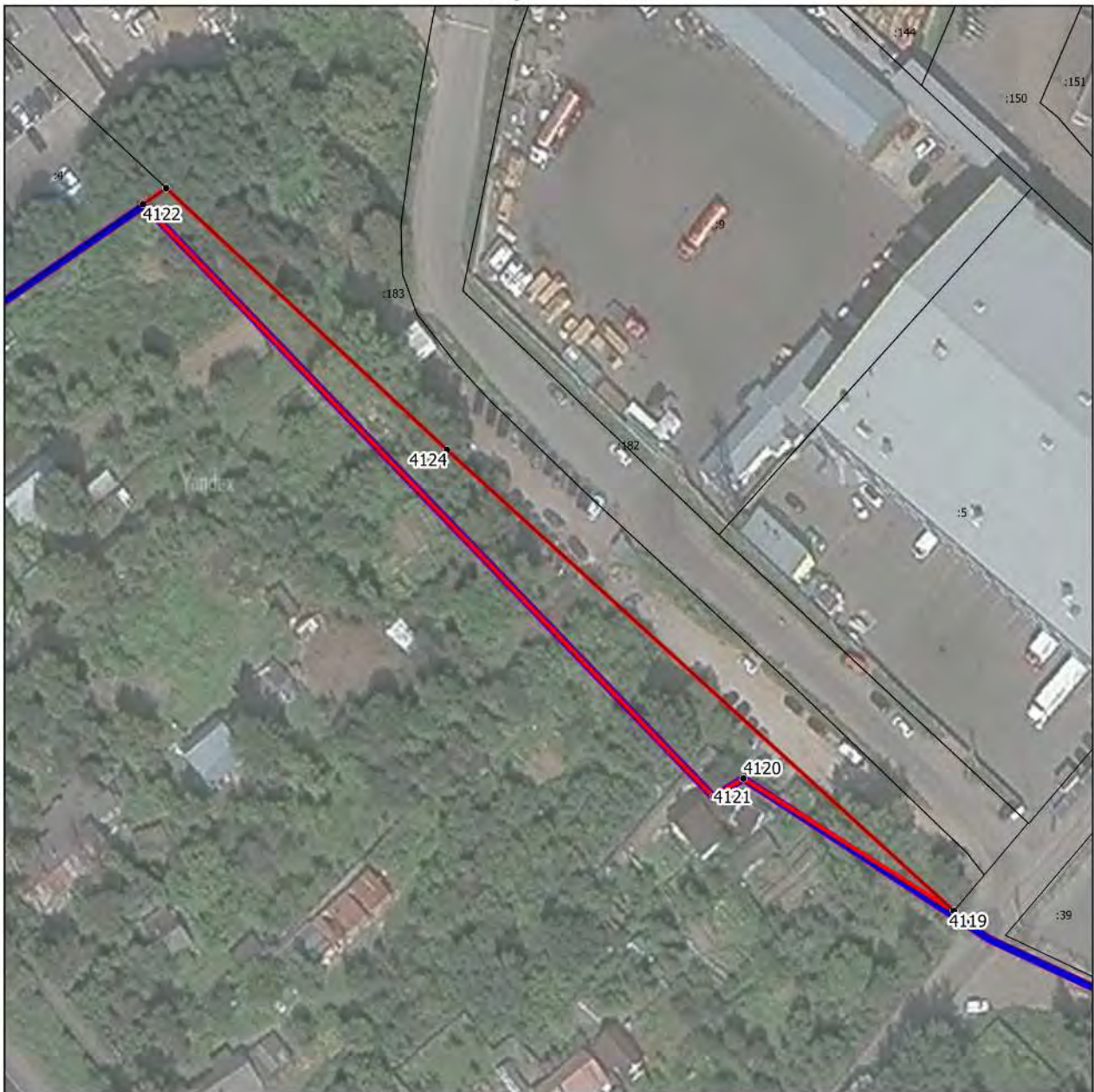
Условные обозначения:

- - граница объекта, местоположение которого описано
- - границы населенных пунктов
- - границы земельных участков по сведениям ЕГРН
- - поворотная точка границ объекта

Подпись _____ Дата « ____ » _____ 20__ г.

Место для оттиска печати лица, составившего описание местоположения границ объекта

Раздел 4
План границ объекта



Масштаб 1:1000

Условные обозначения:

- - граница объекта, местоположение которого описано
- - границы муниципальных образований
- - границы населенных пунктов
- - границы земельных участков по сведениям ЕГРН
- - поворотная точка границ объекта

Подпись _____ Дата « ____ » _____ 20__ г.

Место для оттиска печати лица, составившего описание местоположения границ объекта

Раздел 4
План границ объекта



Масштаб 1:1000

Условные обозначения:

- - граница объекта, местоположение которого описано
- - границы муниципальных образований
- - границы населенных пунктов
- - границы земельных участков по сведениям ЕГРН
- - поворотная точка границ объекта

Подпись _____ Дата « ____ » _____ 20__ г.

Место для оттиска печати лица, составившего описание местоположения границ объекта

Раздел 4
План границ объекта



Масштаб 1:500

Условные обозначения:

- - граница объекта, местоположение которого описано
- - границы населенных пунктов
- - границы земельных участков по сведениям ЕГРН
- - поворотная точка границ объекта

Подпись _____ Дата « ____ » _____ 20 ____ г.

Место для оттиска печати лица, составившего описание местоположения границ объекта

Раздел 4
План границ объекта



Масштаб 1:500

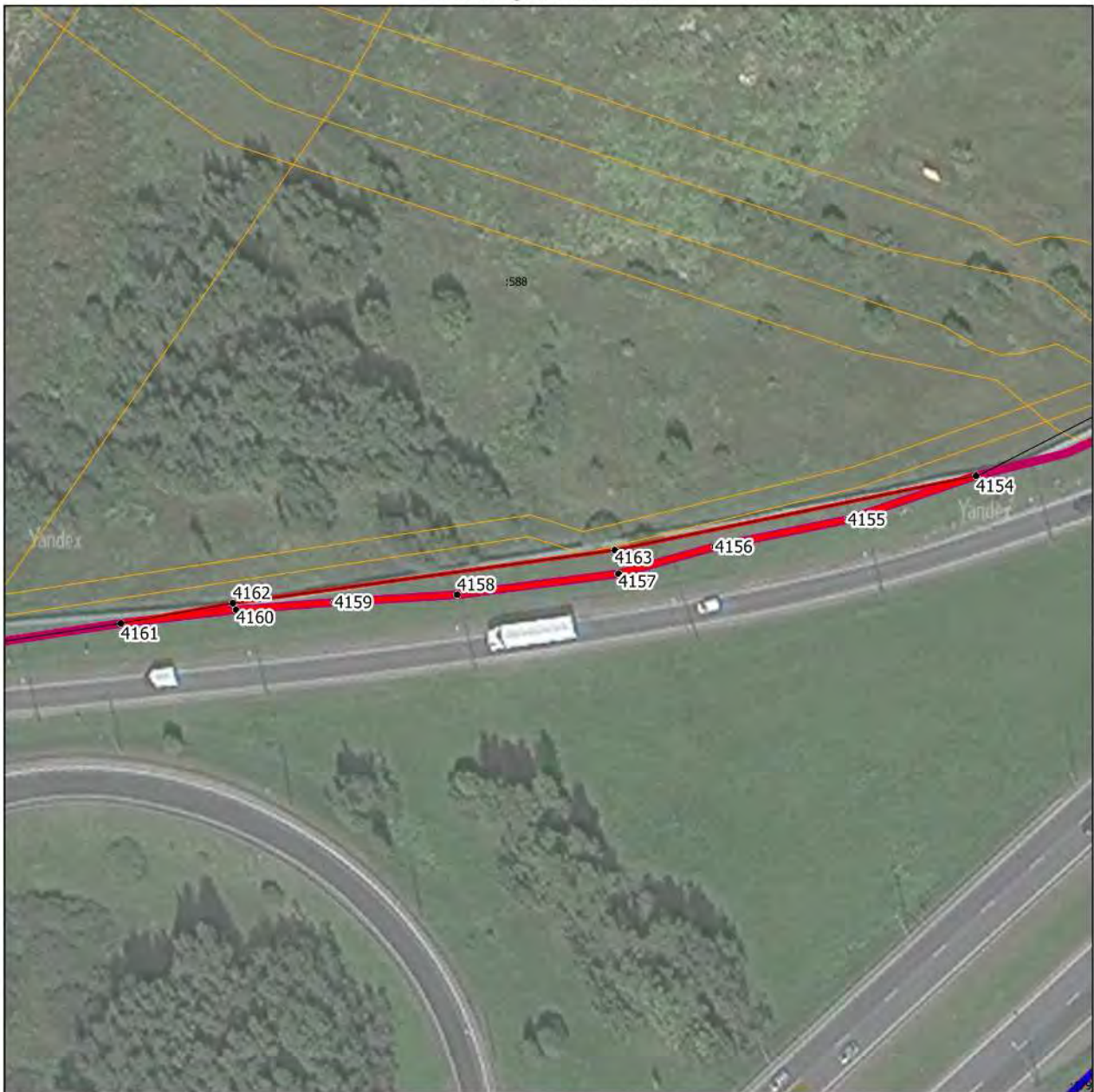
Условные обозначения:

- - граница объекта, местоположение которого описано
- - границы населенных пунктов
- - границы земельных участков по сведениям ЕГРН
- - поворотная точка границ объекта

Подпись _____ Дата « ____ » _____ 20__ г.

Место для оттиска печати лица, составившего описание местоположения границ объекта

Раздел 4
План границ объекта



Масштаб 1:1000

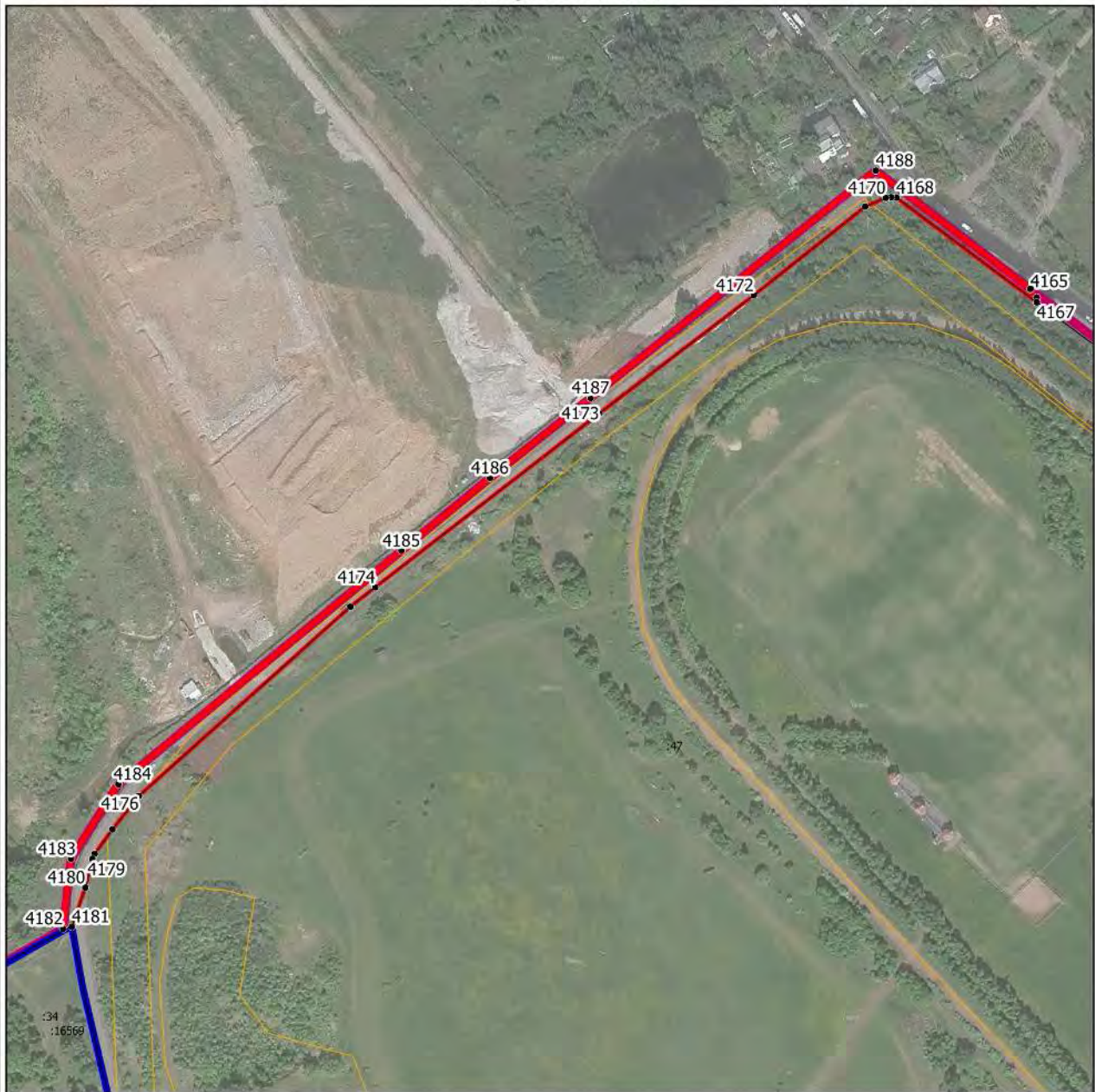
Условные обозначения:

- - граница объекта, местоположение которого описано
- - границы муниципальных образований
- - границы населенных пунктов
- - границы зон с особыми условиями использования территорий
- - границы земельных участков по сведениям ЕГРН
- - поворотная точка границ объекта

Подпись _____ Дата « ____ » _____ 20__ г.

Место для оттиска печати лица, составившего описание местоположения границ объекта

Раздел 4
План границ объекта



Масштаб 1:3000

Условные обозначения:

- - граница объекта, местоположение которого описано
- - границы муниципальных образований
- - границы зон с особыми условиями использования территорий
- - границы земельных участков по сведениям ЕГРН
- - поворотная точка границ объекта

Подпись _____ Дата « ____ » _____ 20__ г.

Место для оттиска печати лица, составившего описание местоположения границ объекта

Раздел 4
План границ объекта



Масштаб 1:500

Условные обозначения:

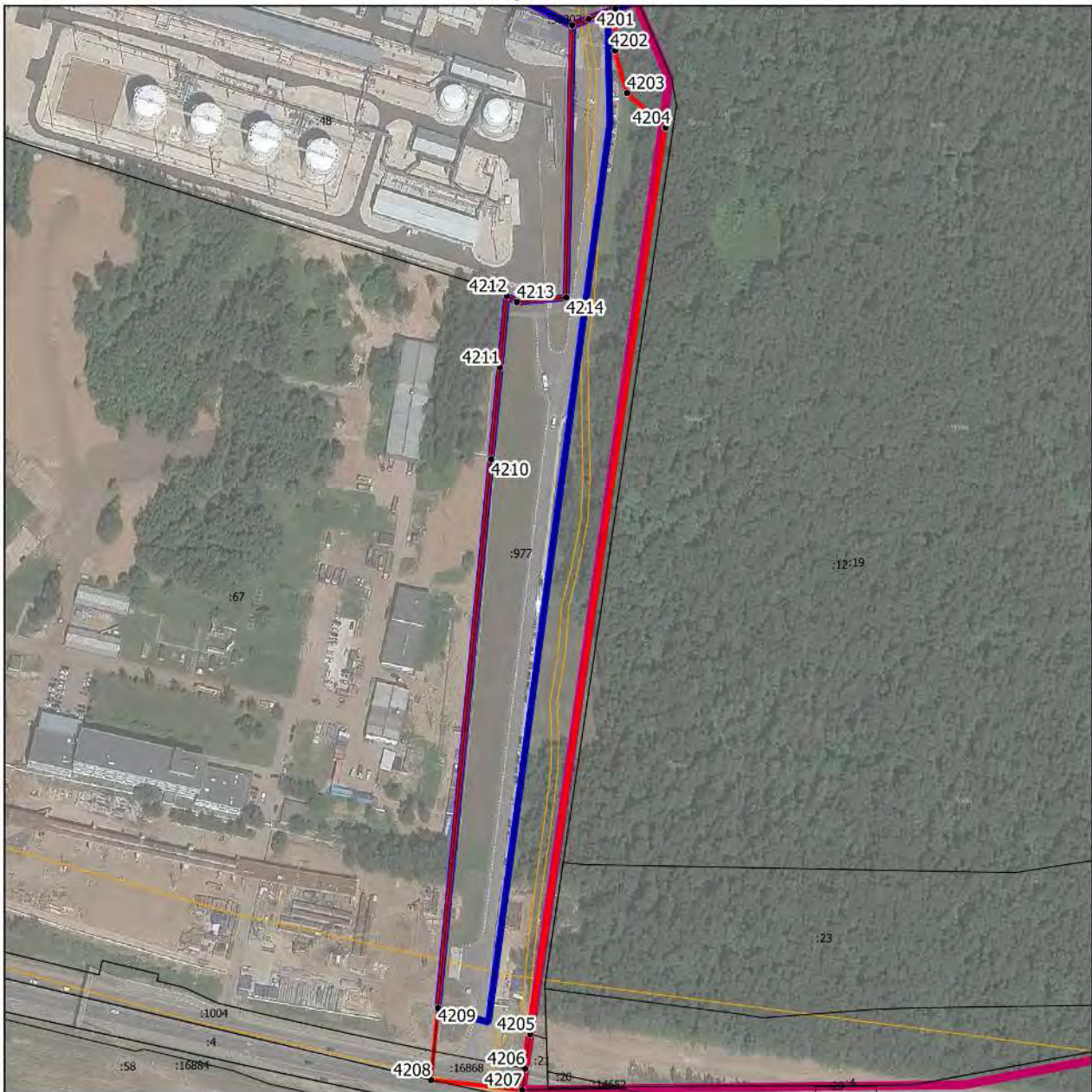
- - граница объекта, местоположение которого описано
- - границы населенных пунктов
- - границы зон с особыми условиями использования территорий
- - границы земельных участков по сведениям ЕГРН
- - поворотная точка границ объекта

Подпись _____ Дата « ____ » _____ 20 ____ г.

Место для оттиска печати лица, составившего описание местоположения границ объекта

Раздел 4

План границ объекта



Масштаб 1:3000

Условные обозначения:

- - граница объекта, местоположение которого описано
- - границы муниципальных образований
- - границы населенных пунктов
- - границы зон с особыми условиями использования территорий
- - границы земельных участков по сведениям ЕГРН
- - поворотная точка границ объекта

Подпись _____ Дата « ____ » _____ 20 ____ г.

Место для оттиска печати лица, составившего описание местоположения границ объекта

Раздел 4
План границ объекта



Масштаб 1:1000

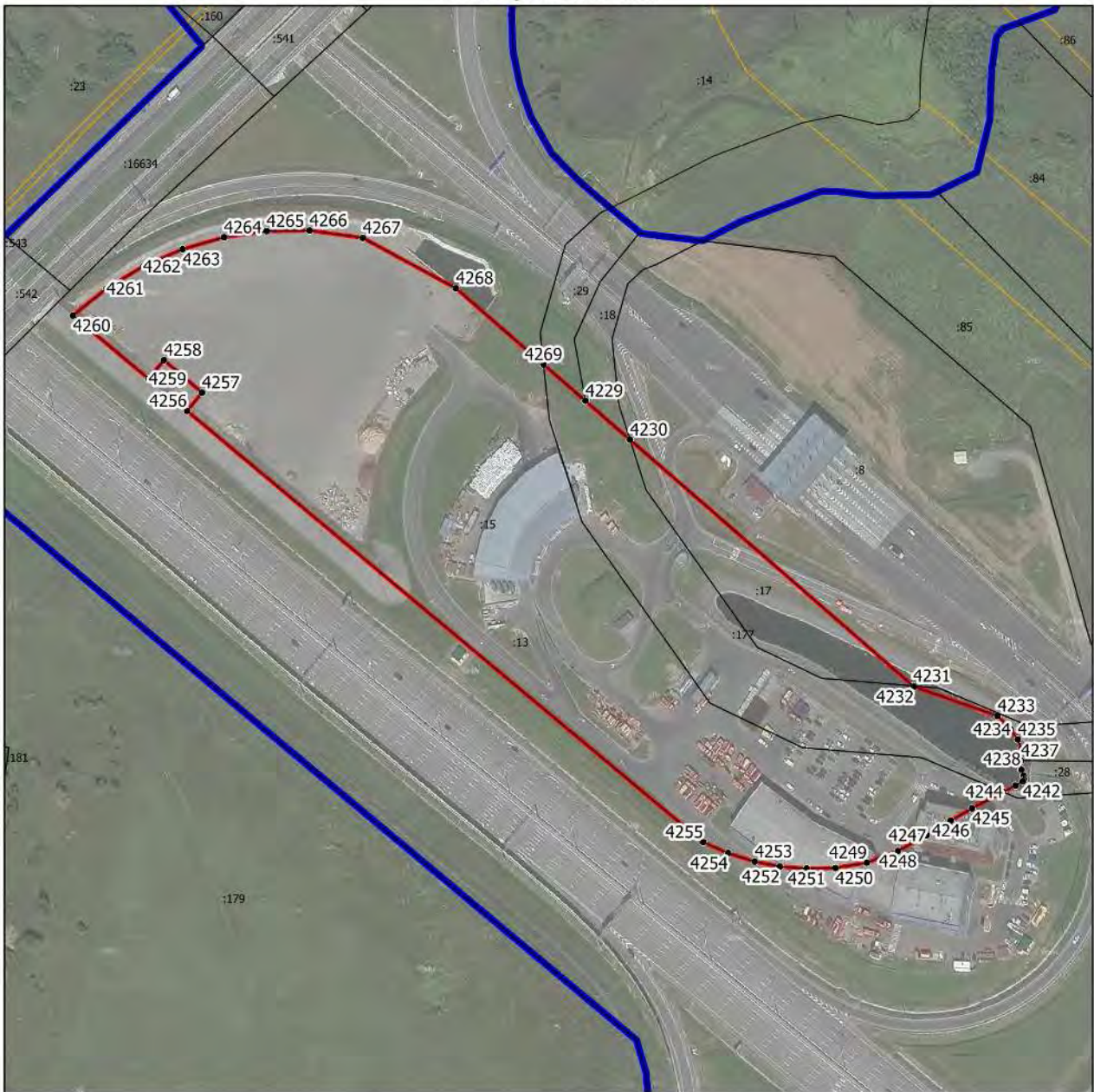
Условные обозначения:

- - граница объекта, местоположение которого описано
- - границы населенных пунктов
- - границы зон с особыми условиями использования территорий
- - границы земельных участков по сведениям ЕГРН
- - поворотная точка границ объекта

Подпись _____ Дата « ____ » _____ 20 ____ г.

Место для оттиска печати лица, составившего описание местоположения границ объекта

Раздел 4
План границ объекта



Масштаб 1:3000

Условные обозначения:

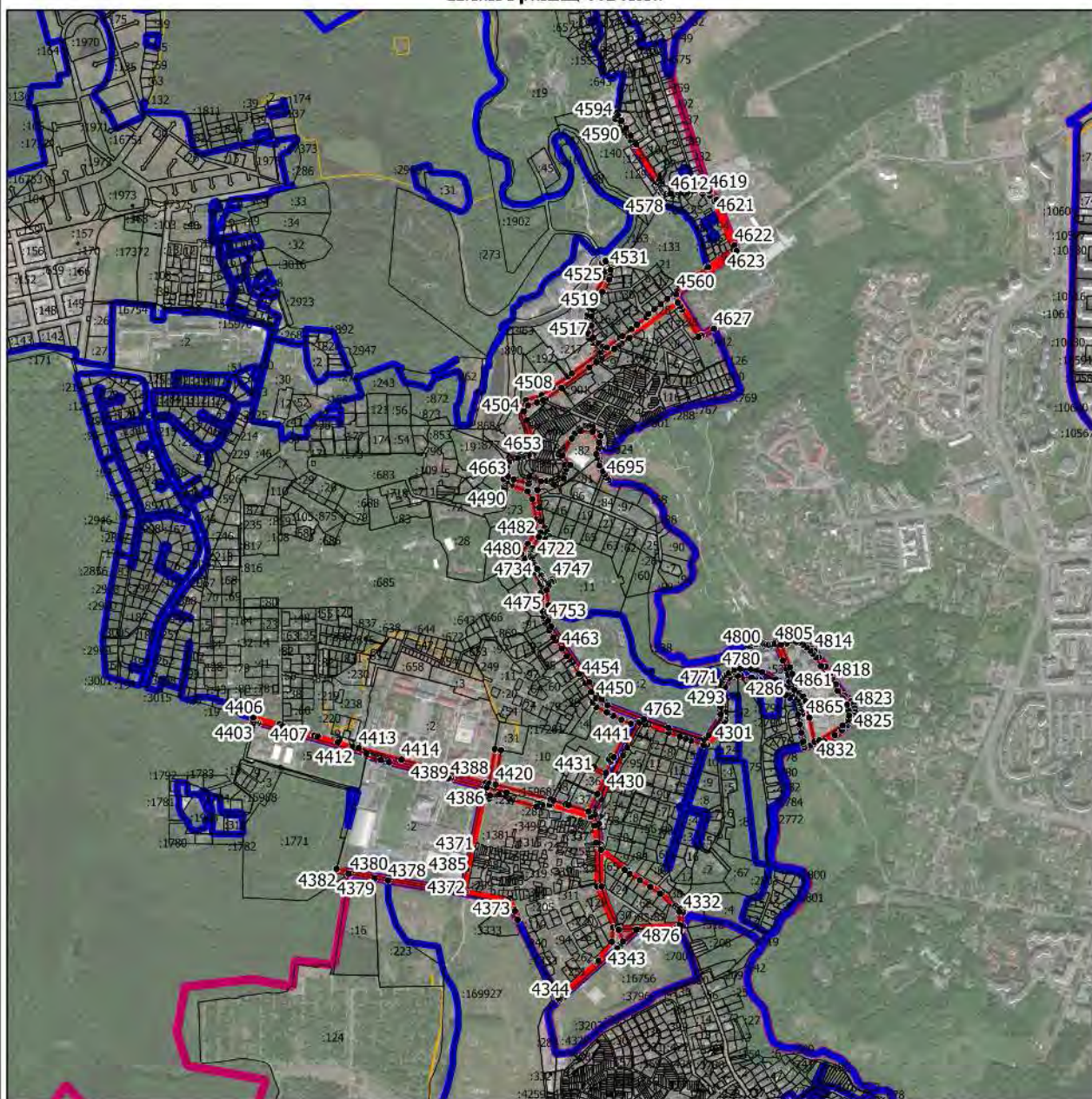
- - граница объекта, местоположение которого описано
- - границы населенных пунктов
- - границы зон с особыми условиями использования территорий
- - границы земельных участков по сведениям ЕГРН
- - поворотная точка границ объекта

Подпись _____ Дата « ____ » _____ 20 ____ г.

Место для оттиска печати лица, составившего описание местоположения границ объекта

Раздел 4

План границ объекта



Масштаб 1:20000

Условные обозначения:

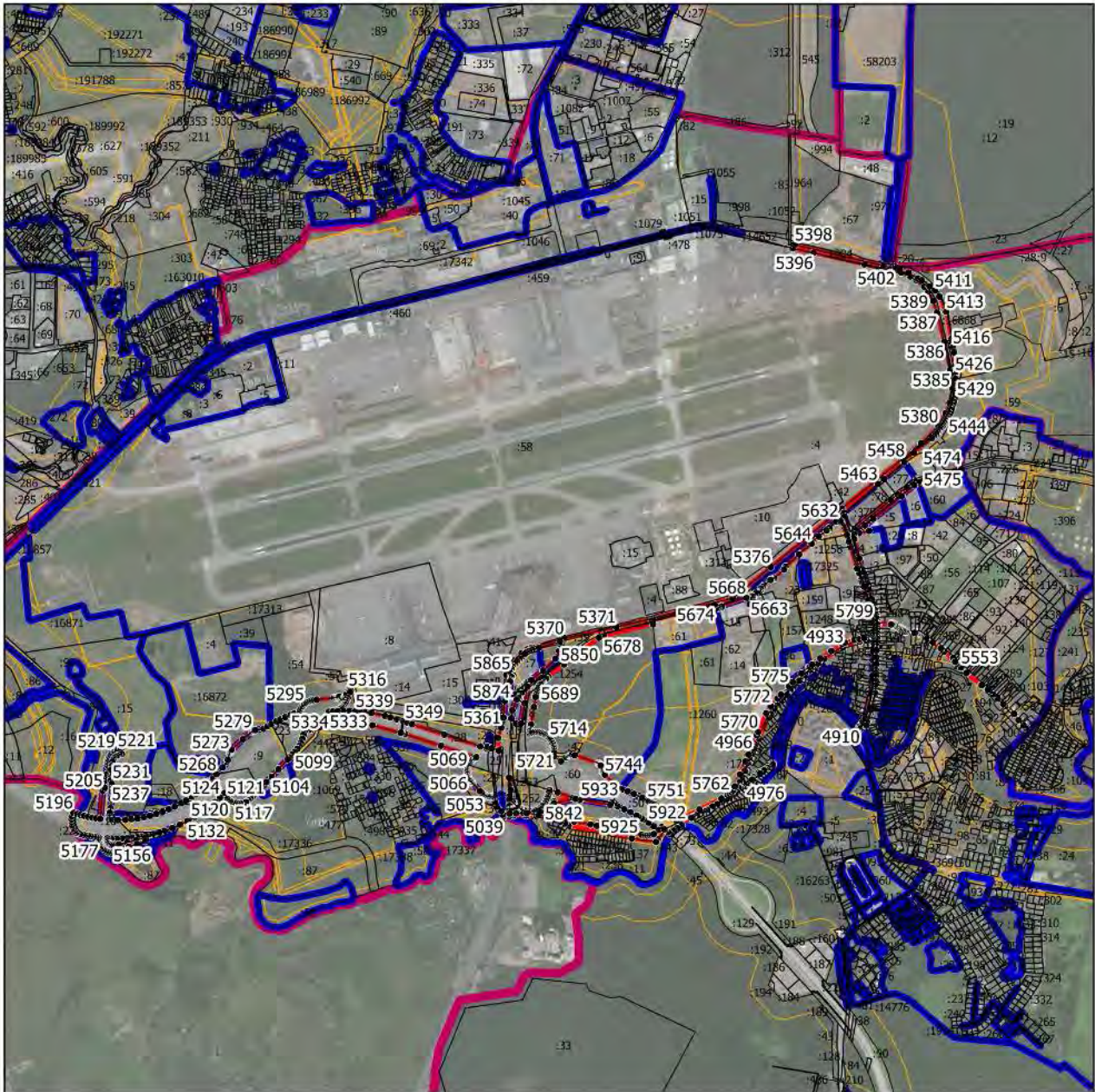
- - граница объекта, местоположение которого описано
- - границы муниципальных образований
- - границы населенных пунктов
- - границы зон с особыми условиями использования территорий
- - границы земельных участков по сведениям ЕГРН
- - поворотная точка границ объекта

Подпись _____ Дата « ____ » _____ 20 ____ г.

Место для оттиска печати лица, составившего описание местоположения границ объекта

Раздел 4

План границ объекта



Масштаб 1:30000

Условные обозначения:

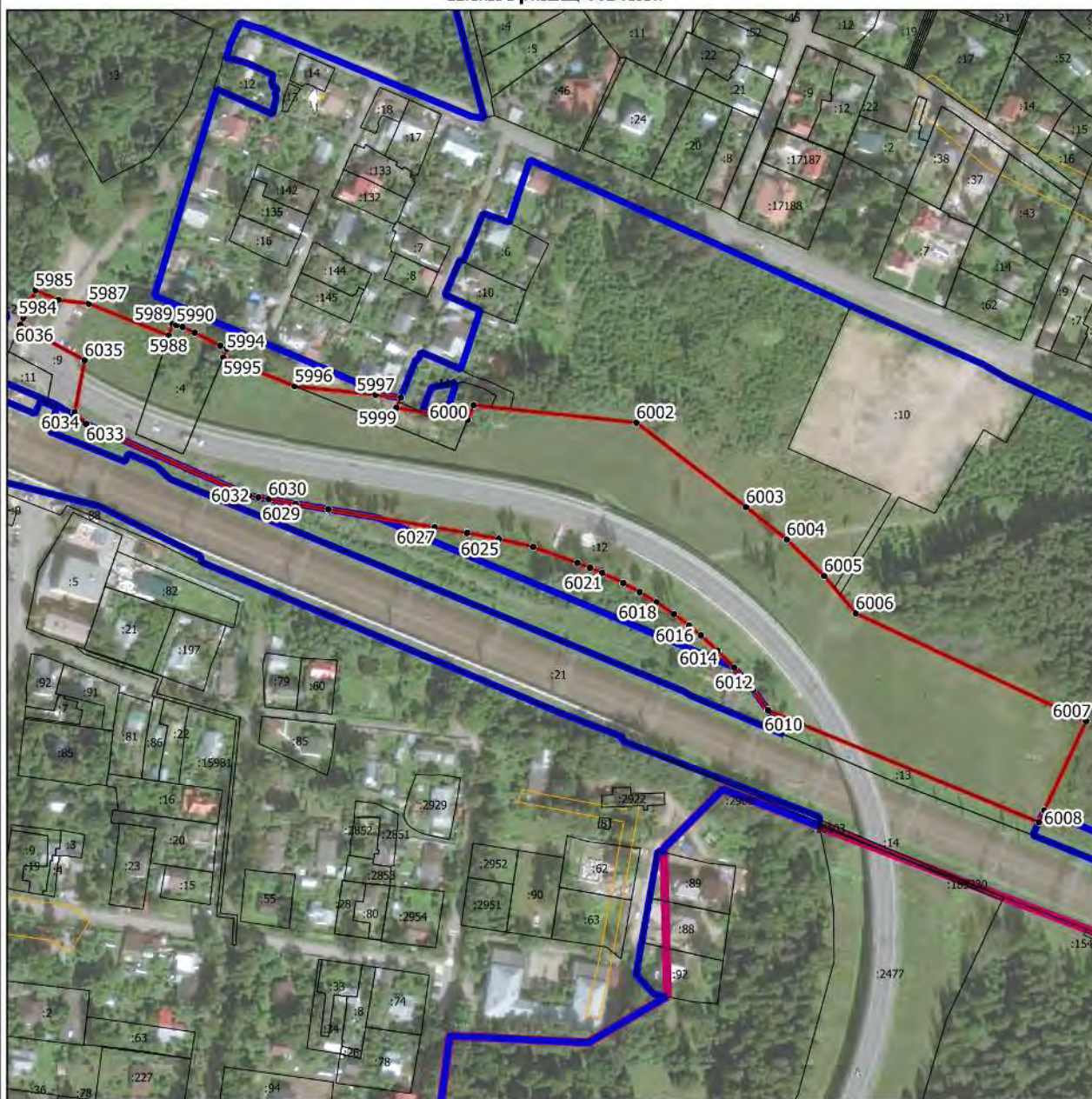
- - граница объекта, местоположение которого описано
- - границы муниципальных образований
- - границы населенных пунктов
- - границы зон с особыми условиями использования территорий
- - границы земельных участков по сведениям ЕГРН
- - поворотная точка границ объекта

Подпись _____ Дата « ____ » _____ 20 ____ г.

Место для оттиска печати лица, составившего описание местоположения границ объекта

Раздел 4

План границ объекта



Масштаб 1:3000

Условные обозначения:

- - граница объекта, местоположение которого описано
- - границы муниципальных образований
- - границы населенных пунктов
- - границы зон с особыми условиями использования территорий
- - границы земельных участков по сведениям ЕГРН
- - поворотная точка границ объекта

Подпись _____ Дата « ____ » _____ 20 ____ г.

Место для оттиска печати лица, составившего описание местоположения границ объекта

Раздел 4
План границ объекта



Масштаб 1:1000

Условные обозначения:

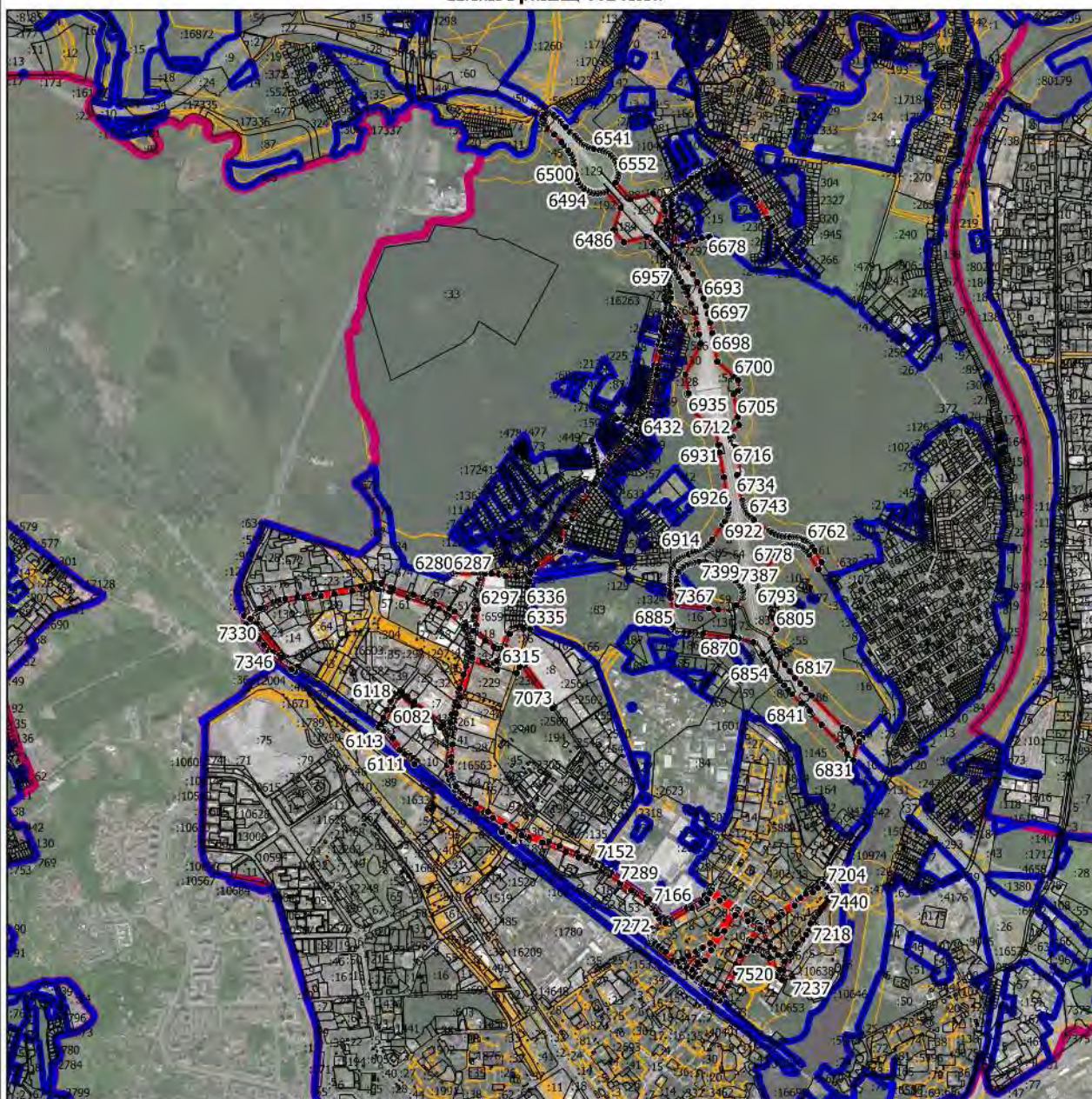
- - граница объекта, местоположение которого описано
- - границы населенных пунктов
- - границы зон с особыми условиями использования территорий
- - границы земельных участков по сведениям ЕГРН
- - поворотная точка границ объекта

Подпись _____ Дата « ____ » _____ 20__ г.

Место для оттиска печати лица, составившего описание местоположения границ объекта

Раздел 4

План границ объекта



Масштаб 1:40000

Условные обозначения:

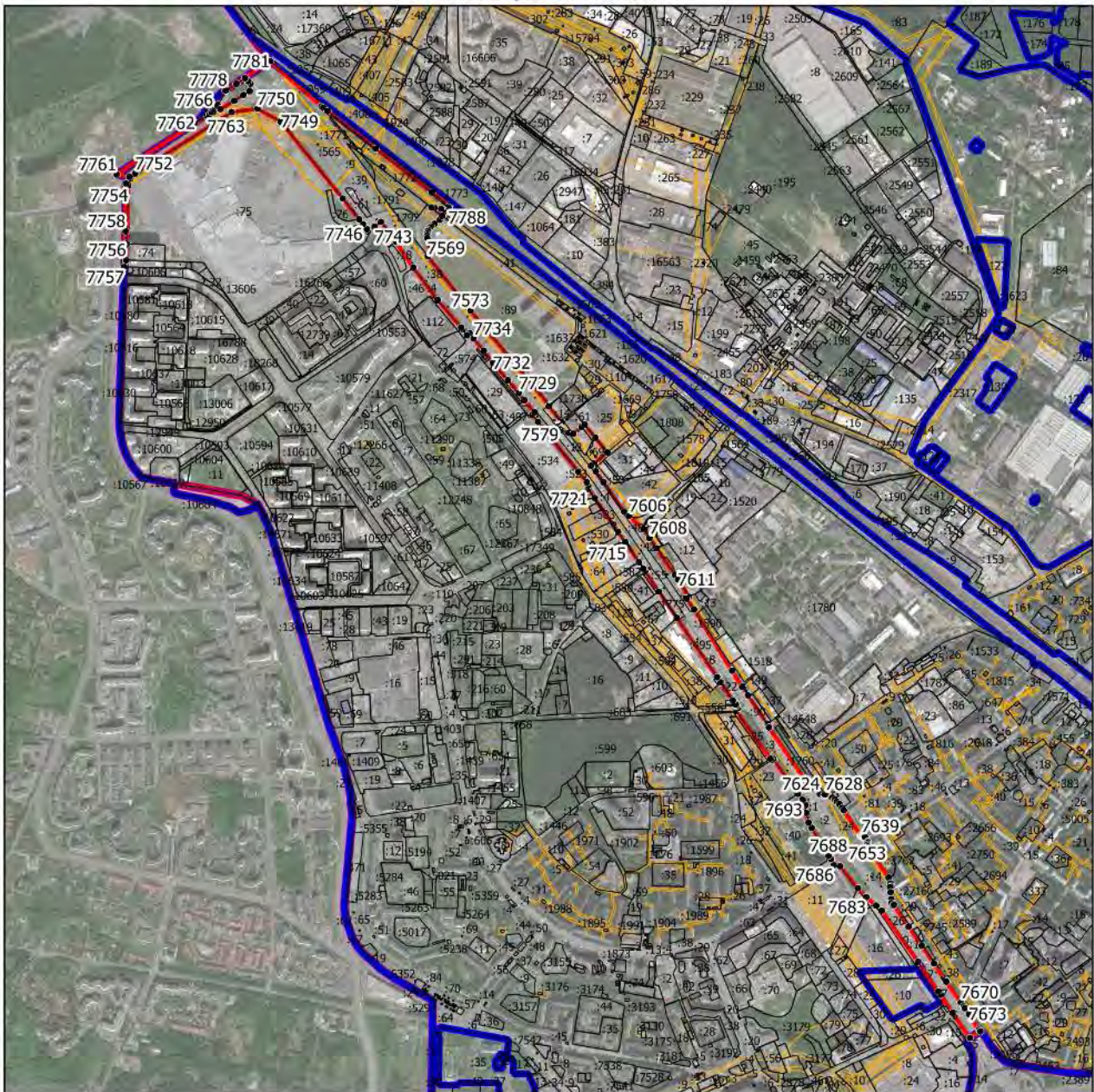
- - граница объекта, местоположение которого описано
- - границы муниципальных образований
- - границы населенных пунктов
- - границы зон с особыми условиями использования территорий
- - границы земельных участков по сведениям ЕГРН
- - поворотная точка границ объекта

Подпись _____ Дата « ____ » _____ 20 ____ г.

Место для оттиска печати лица, составившего описание местоположения границ объекта

Раздел 4

План границ объекта



Масштаб 1:20000

Условные обозначения:

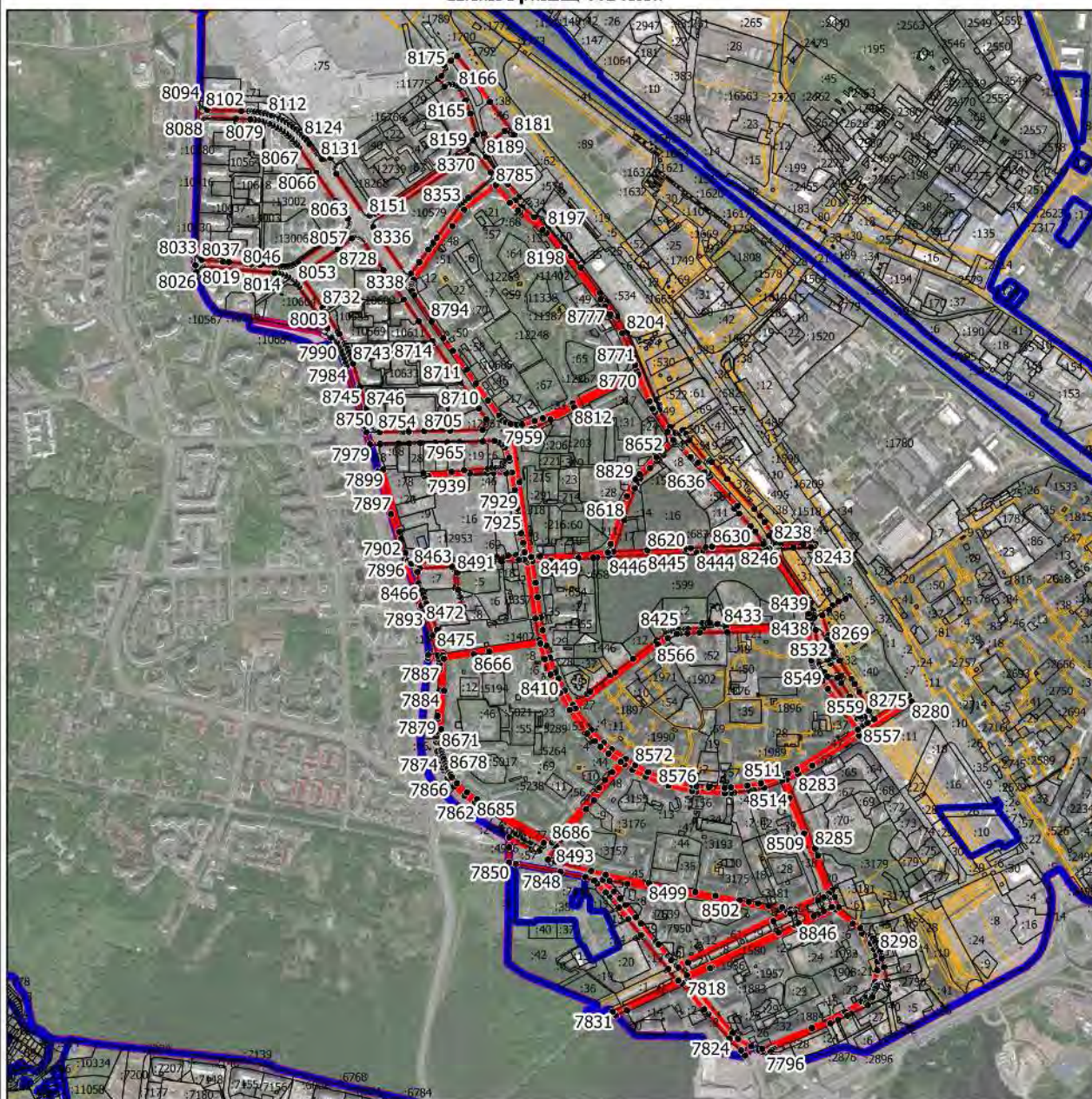
- - граница объекта, местоположение которого описано
- - границы муниципальных образований
- - границы населенных пунктов
- - границы зон с особыми условиями использования территорий
- - границы земельных участков по сведениям ЕГРН
- - поворотная точка границ объекта

Подпись _____ Дата « ____ » _____ 20 ____ г.

Место для оттиска печати лица, составившего описание местоположения границ объекта

Раздел 4

План границ объекта



Масштаб 1:20000

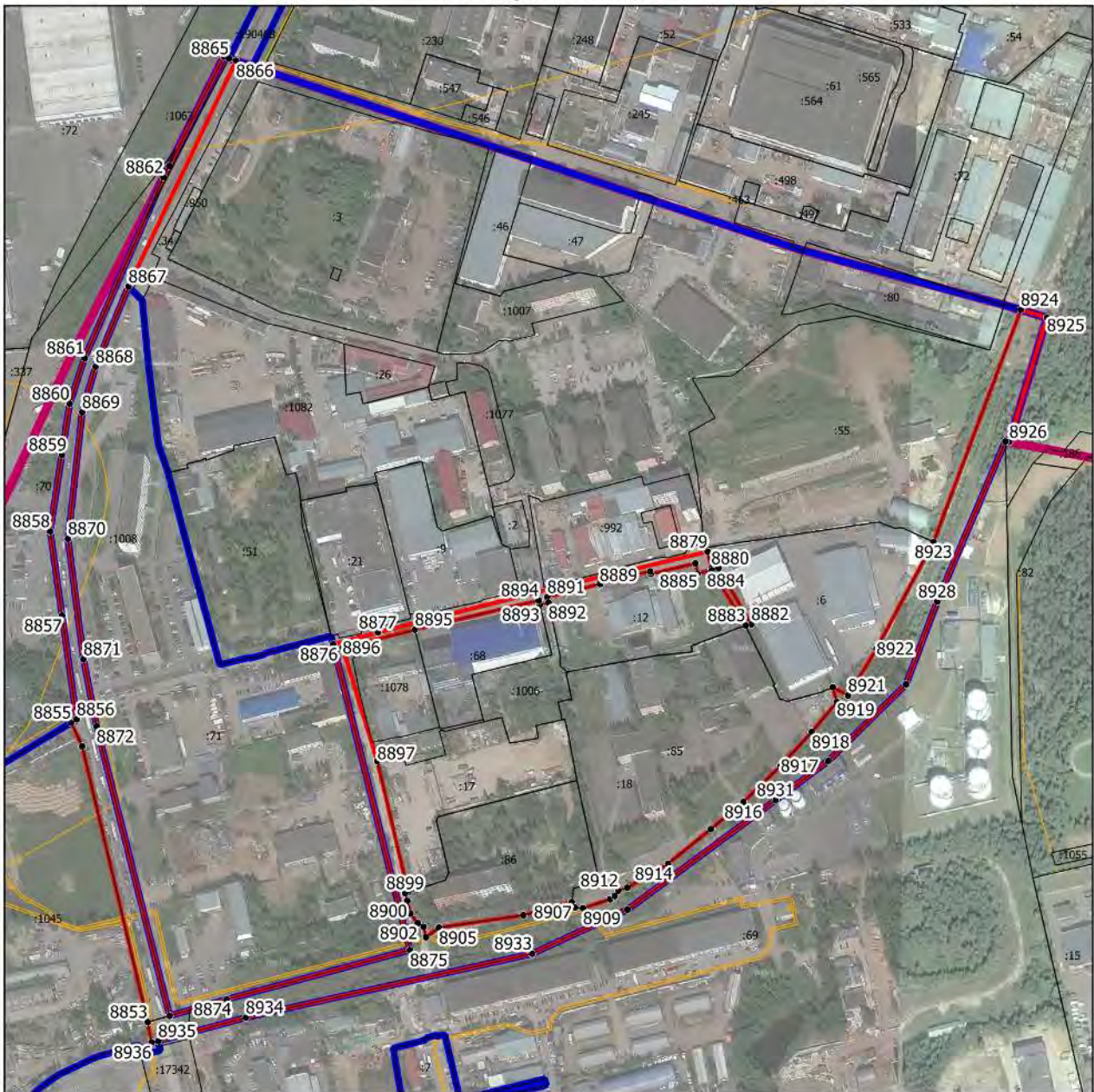
Условные обозначения:

- - граница объекта, местоположение которого описано
- - границы муниципальных образований
- - границы населенных пунктов
- - границы зон с особыми условиями использования территорий
- - границы земельных участков по сведениям ЕГРН
- - поворотная точка границ объекта

Подпись _____ Дата « ____ » _____ 20 ____ г.

Место для оттиска печати лица, составившего описание местоположения границ объекта

Раздел 4
План границ объекта



Масштаб 1:4500

Условные обозначения:

- - граница объекта, местоположение которого описано
- - границы муниципальных образований
- - границы населенных пунктов
- - границы зон с особыми условиями использования территорий
- - границы земельных участков по сведениям ЕГРН
- - поворотная точка границ объекта

Подпись _____ Дата « ____ » _____ 20 ____ г.

Место для оттиска печати лица, составившего описание местоположения границ объекта

ОПИСАНИЕ МЕСТОПОЛОЖЕНИЯ ГРАНИЦ

Зона транспортной инфраструктуры Т

(наименование объекта, местоположение границ которого описано (далее - объект))

Раздел 1

Сведения об объекте

№ п/п	Характеристики объекта	Описание характеристик
1	2	3
1.	Местоположение объекта	Московская область, городской округ Химки
2.	Площадь объекта +/- величина погрешности определения площади (Р +/- Дельта Р)	925441 кв. м ± 337 кв. м
3.	Иные характеристики объекта	Предельное количество этажей: 0 эт Предельная высота: 0 м

Раздел 2

Сведения о местоположении границ объекта

1. Система координат МСК-50, зона 2

2. Сведения о характерных точках границ объекта

Обозначение характерных точек границ	Координаты, м		Метод определения координат характерной точки	Средняя квадратическая погрешность положения характерной точки (Мт), м	Описание обозначения точки на местности (при наличии)
	X	Y			
1	2	3	4	5	6
Участок 1					
1	490752.65	2174986.78	Картометрический	0,1	-
2	490761.53	2174991.39	Картометрический	0,1	-
3	490759.74	2174994.85	Картометрический	0,1	-
4	490750.86	2174990.25	Картометрический	0,1	-
1	490752.65	2174986.78	Картометрический	0,1	-
6	491073.45	2175209.90	Картометрический	0,1	-
7	491082.82	2175186.06	Картометрический	0,1	-
8	491099.85	2175192.76	Картометрический	0,1	-
9	491104.39	2175181.82	Картометрический	0,1	-
10	491107.94	2175183.30	Картометрический	0,1	-
11	491110.99	2175175.97	Картометрический	0,1	-
12	491139.33	2175187.16	Картометрический	0,1	-
13	491143.91	2175176.00	Картометрический	0,1	-
14	491152.94	2175179.76	Картометрический	0,1	-
15	491215.02	2175031.84	Картометрический	0,1	-
16	491210.00	2175029.56	Картометрический	0,1	-
17	491215.17	2175017.26	Картометрический	0,1	-
18	491221.71	2175020.02	Картометрический	0,1	-
19	491262.05	2174925.29	Картометрический	0,1	-
20	491270.29	2174888.90	Картометрический	0,1	-
21	491285.48	2174811.26	Картометрический	0,1	-
22	491381.77	2174634.71	Картометрический	0,1	-
23	491388.03	2174606.81	Картометрический	0,1	-
24	491421.27	2174541.20	Картометрический	0,1	-
25	491433.51	2174517.06	Картометрический	0,1	-
26	491443.13	2174502.19	Картометрический	0,1	-

Раздел 2

Сведения о местоположении границ объекта

Обозначение характерных точек границ	Координаты, м		Метод определения координат характерной точки	Средняя квадратическая погрешность положения характерной точки (Mf), м	Описание обозначения точки на местности (при наличии)
	X	Y			
1	2	3	4	5	6
27	491459.56	2174461.92	Картометрический	0,1	-
28	491508.82	2174341.19	Картометрический	0,1	-
29	491554.73	2174233.53	Картометрический	0,1	-
30	491559.87	2174237.93	Картометрический	0,1	-
31	491680.02	2173949.21	Картометрический	0,1	-
32	491718.84	2173848.37	Картометрический	0,1	-
33	491737.12	2173800.88	Картометрический	0,1	-
34	491742.43	2173787.08	Картометрический	0,1	-
35	491758.80	2173744.57	Картометрический	0,1	-
36	491779.70	2173690.27	Картометрический	0,1	-
37	491893.60	2173420.57	Картометрический	0,1	-
38	491935.48	2173324.41	Картометрический	0,1	-
39	491902.42	2173304.72	Картометрический	0,1	-
40	491870.23	2173298.26	Картометрический	0,1	-
41	491860.47	2173297.31	Картометрический	0,1	-
42	491727.48	2173285.40	Картометрический	0,1	-
43	491722.38	2173285.02	Картометрический	0,1	-
44	491484.58	2173253.87	Картометрический	0,1	-
45	491472.63	2173252.69	Картометрический	0,1	-
46	491472.69	2173252.27	Картометрический	0,1	-
47	491260.97	2173224.29	Картометрический	0,1	-
48	491249.07	2173222.73	Картометрический	0,1	-
49	491094.41	2173202.20	Картометрический	0,1	-
50	491091.22	2173205.45	Картометрический	0,1	-
51	491091.48	2173202.75	Картометрический	0,1	-
52	490896.24	2173174.95	Картометрический	0,1	-
53	490662.69	2173141.68	Картометрический	0,1	-
54	490630.95	2173137.35	Картометрический	0,1	-
55	490633.46	2173116.59	Картометрический	0,1	-
56	490659.95	2173120.36	Картометрический	0,1	-

Раздел 2

Сведения о местоположении границ объекта

Обозначение характерных точек границ	Координаты, м		Метод определения координат характерной точки	Средняя квадратическая погрешность положения характерной точки (Mf), м	Описание обозначения точки на местности (при наличии)
	X	Y			
1	2	3	4	5	6
57	490671.69	2173122.71	Картометрический	0,1	-
58	490745.60	2173132.72	Картометрический	0,1	-
59	490776.13	2173137.16	Картометрический	0,1	-
60	490807.65	2173140.36	Картометрический	0,1	-
61	490824.18	2173141.87	Картометрический	0,1	-
62	490844.31	2173146.13	Картометрический	0,1	-
63	490854.99	2173145.91	Картометрический	0,1	-
64	490860.94	2173146.65	Картометрический	0,1	-
65	490899.67	2173153.13	Картометрический	0,1	-
66	490906.30	2173153.91	Картометрический	0,1	-
67	490929.37	2173157.42	Картометрический	0,1	-
68	491030.35	2173173.92	Картометрический	0,1	-
69	491251.27	2173206.88	Картометрический	0,1	-
70	491254.90	2173207.38	Картометрический	0,1	-
71	491287.35	2173211.70	Картометрический	0,1	-
72	491470.91	2173236.40	Картометрический	0,1	-
73	491711.02	2173267.99	Картометрический	0,1	-
74	491725.36	2173269.54	Картометрический	0,1	-
75	491725.23	2173270.45	Картометрический	0,1	-
76	491813.78	2173279.13	Картометрический	0,1	-
77	491868.95	2173285.11	Картометрический	0,1	-
78	491939.30	2173295.42	Картометрический	0,1	-
79	491969.67	2173203.57	Картометрический	0,1	-
80	491981.16	2173169.83	Картометрический	0,1	-
81	491986.33	2173171.81	Картометрический	0,1	-
82	492012.75	2173099.08	Картометрический	0,1	-
83	492017.78	2173085.50	Картометрический	0,1	-
84	492031.14	2173051.70	Картометрический	0,1	-
85	492063.61	2172968.58	Картометрический	0,1	-
86	492065.02	2172964.66	Картометрический	0,1	-

Раздел 2

Сведения о местоположении границ объекта

Обозначение характерных точек границ	Координаты, м		Метод определения координат характерной точки	Средняя квадратическая погрешность положения характерной точки (Mf), м	Описание обозначения точки на местности (при наличии)
	X	Y			
1	2	3	4	5	6
87	492074.24	2172940.78	Картометрический	0,1	-
88	492101.95	2172870.49	Картометрический	0,1	-
89	492103.62	2172865.24	Картометрический	0,1	-
90	492140.74	2172752.44	Картометрический	0,1	-
91	492173.18	2172681.24	Картометрический	0,1	-
92	492195.23	2172665.90	Картометрический	0,1	-
93	492213.29	2172591.01	Картометрический	0,1	-
94	492243.70	2172544.35	Картометрический	0,1	-
95	492279.04	2172454.98	Картометрический	0,1	-
96	492287.29	2172426.67	Картометрический	0,1	-
97	492302.51	2172392.45	Картометрический	0,1	-
98	492303.28	2172392.77	Картометрический	0,1	-
99	492310.53	2172375.34	Картометрический	0,1	-
100	492310.09	2172375.17	Картометрический	0,1	-
101	492352.39	2172271.99	Картометрический	0,1	-
102	492390.00	2172189.05	Картометрический	0,1	-
103	492413.09	2172124.56	Картометрический	0,1	-
104	492428.87	2172095.15	Картометрический	0,1	-
105	492458.03	2172044.36	Картометрический	0,1	-
106	492480.56	2172008.09	Картометрический	0,1	-
107	492531.17	2171889.44	Картометрический	0,1	-
108	492534.04	2171882.70	Картометрический	0,1	-
109	492534.50	2171882.90	Картометрический	0,1	-
110	492592.61	2171908.07	Картометрический	0,1	-
111	492269.96	2172697.85	Картометрический	0,1	-
112	492265.27	2172695.83	Картометрический	0,1	-
113	492098.46	2173087.87	Картометрический	0,1	-
114	492015.20	2173283.55	Картометрический	0,1	-
115	492010.59	2173281.56	Картометрический	0,1	-
116	491998.33	2173309.95	Картометрический	0,1	-

Раздел 2

Сведения о местоположении границ объекта

Обозначение характерных точек границ	Координаты, м		Метод определения координат характерной точки	Средняя квадратическая погрешность положения характерной точки (Mf), м	Описание обозначения точки на местности (при наличии)
	X	Y			
1	2	3	4	5	6
117	491996.15	2173315.00	Картометрический	0,1	-
118	491985.27	2173331.80	Картометрический	0,1	-
119	491944.93	2173423.63	Картометрический	0,1	-
120	491943.98	2173428.79	Картометрический	0,1	-
121	491942.96	2173434.53	Картометрический	0,1	-
122	491940.36	2173449.66	Картометрический	0,1	-
123	491937.22	2173468.19	Картометрический	0,1	-
124	491918.19	2173513.34	Картометрический	0,1	-
125	491893.15	2173573.05	Картометрический	0,1	-
126	491837.72	2173705.32	Картометрический	0,1	-
127	491835.44	2173707.26	Картометрический	0,1	-
128	491824.05	2173715.66	Картометрический	0,1	-
129	491815.95	2173735.13	Картометрический	0,1	-
130	491761.06	2173868.15	Картометрический	0,1	-
131	491767.62	2173871.22	Картометрический	0,1	-
132	491358.91	2174834.04	Картометрический	0,1	-
133	491369.97	2174843.71	Картометрический	0,1	-
134	491324.23	2174914.14	Картометрический	0,1	-
135	491235.06	2175118.37	Картометрический	0,1	-
136	491252.60	2175125.66	Картометрический	0,1	-
137	491239.21	2175157.57	Картометрический	0,1	-
138	491219.83	2175149.27	Картометрический	0,1	-
139	491083.44	2175469.31	Картометрический	0,1	-
140	491065.29	2175516.39	Картометрический	0,1	-
141	491056.49	2175540.91	Картометрический	0,1	-
142	491075.47	2175546.64	Картометрический	0,1	-
143	491041.29	2175630.46	Картометрический	0,1	-
144	491099.43	2175638.11	Картометрический	0,1	-
145	491099.80	2175641.02	Картометрический	0,1	-
146	491099.89	2175642.89	Картометрический	0,1	-

Раздел 2

Сведения о местоположении границ объекта

Обозначение характерных точек границ	Координаты, м		Метод определения координат характерной точки	Средняя квадратическая погрешность положения характерной точки (Mf), м	Описание обозначения точки на местности (при наличии)
	X	Y			
1	2	3	4	5	6
147	491099.96	2175645.24	Картометрический	0,1	-
148	491040.82	2175639.82	Картометрический	0,1	-
149	491037.13	2175642.12	Картометрический	0,1	-
150	491022.57	2175679.34	Картометрический	0,1	-
151	490983.74	2175769.75	Картометрический	0,1	-
152	490972.50	2175796.80	Картометрический	0,1	-
153	490968.76	2175806.54	Картометрический	0,1	-
154	490943.70	2175865.53	Картометрический	0,1	-
155	490918.32	2175925.60	Картометрический	0,1	-
156	490890.13	2175992.28	Картометрический	0,1	-
157	490869.86	2176048.61	Картометрический	0,1	-
158	490846.97	2176115.17	Картометрический	0,1	-
159	490846.26	2176156.07	Картометрический	0,1	-
160	490860.81	2176174.59	Картометрический	0,1	-
161	490898.76	2176153.16	Картометрический	0,1	-
162	490920.95	2176138.73	Картометрический	0,1	-
163	490973.42	2176104.54	Картометрический	0,1	-
164	490978.38	2176096.86	Картометрический	0,1	-
165	490993.04	2176075.36	Картометрический	0,1	-
166	491002.51	2176052.06	Картометрический	0,1	-
167	491007.85	2176038.93	Картометрический	0,1	-
168	491043.61	2175951.34	Картометрический	0,1	-
169	491065.57	2175903.73	Картометрический	0,1	-
170	491075.39	2175879.07	Картометрический	0,1	-
171	491084.63	2175855.49	Картометрический	0,1	-
172	491085.43	2175853.25	Картометрический	0,1	-
173	491093.84	2175829.51	Картометрический	0,1	-
174	491097.70	2175820.01	Картометрический	0,1	-
175	491118.38	2175772.16	Картометрический	0,1	-
176	491128.04	2175749.37	Картометрический	0,1	-

Раздел 2

Сведения о местоположении границ объекта

Обозначение характерных точек границ	Координаты, м		Метод определения координат характерной точки	Средняя квадратическая погрешность положения характерной точки (Mf), м	Описание обозначения точки на местности (при наличии)
	X	Y			
1	2	3	4	5	6
177	491144.49	2175703.06	Картометрический	0,1	-
178	491145.61	2175703.46	Картометрический	0,1	-
179	491148.43	2175696.61	Картометрический	0,1	-
180	491148.07	2175692.64	Картометрический	0,1	-
181	491150.74	2175686.20	Картометрический	0,1	-
182	491153.63	2175683.34	Картометрический	0,1	-
183	491154.96	2175679.82	Картометрический	0,1	-
184	491155.02	2175679.82	Картометрический	0,1	-
185	491163.38	2175654.00	Картометрический	0,1	-
186	491161.46	2175652.21	Картометрический	0,1	-
187	491160.49	2175646.23	Картометрический	0,1	-
188	491161.79	2175646.30	Картометрический	0,1	-
189	491168.05	2175647.12	Картометрический	0,1	-
190	491169.35	2175643.92	Картометрический	0,1	-
191	491169.42	2175643.79	Картометрический	0,1	-
192	491169.49	2175643.63	Картометрический	0,1	-
193	491169.57	2175643.51	Картометрический	0,1	-
194	491169.66	2175643.39	Картометрический	0,1	-
195	491171.94	2175638.03	Картометрический	0,1	-
196	491177.06	2175637.23	Картометрический	0,1	-
197	491178.07	2175636.79	Картометрический	0,1	-
198	491181.73	2175635.83	Картометрический	0,1	-
199	491209.95	2175629.74	Картометрический	0,1	-
200	491218.76	2175625.62	Картометрический	0,1	-
201	491223.69	2175622.94	Картометрический	0,1	-
202	491228.53	2175617.70	Картометрический	0,1	-
203	491236.84	2175603.48	Картометрический	0,1	-
204	491242.80	2175592.52	Картометрический	0,1	-
205	491246.40	2175579.90	Картометрический	0,1	-
206	491247.78	2175572.15	Картометрический	0,1	-

Раздел 2

Сведения о местоположении границ объекта

Обозначение характерных точек границ	Координаты, м		Метод определения координат характерной точки	Средняя квадратическая погрешность положения характерной точки (Mf), м	Описание обозначения точки на местности (при наличии)
	X	Y			
1	2	3	4	5	6
207	491254.07	2175523.04	Картометрический	0,1	-
208	491256.94	2175518.86	Картометрический	0,1	-
209	491260.64	2175514.59	Картометрический	0,1	-
210	491261.47	2175513.86	Картометрический	0,1	-
211	491267.75	2175509.57	Картометрический	0,1	-
212	491271.59	2175507.60	Картометрический	0,1	-
213	491275.95	2175506.05	Картометрический	0,1	-
214	491434.85	2175461.26	Картометрический	0,1	-
215	491438.26	2175385.04	Картометрический	0,1	-
216	491438.19	2175382.02	Картометрический	0,1	-
217	491439.44	2175356.00	Картометрический	0,1	-
218	491438.89	2175329.65	Картометрический	0,1	-
219	491439.74	2175324.74	Картометрический	0,1	-
220	491440.05	2175319.37	Картометрический	0,1	-
221	491438.44	2175318.28	Картометрический	0,1	-
222	491439.47	2175317.24	Картометрический	0,1	-
223	491440.92	2175315.81	Картометрический	0,1	-
224	491476.48	2175275.86	Картометрический	0,1	-
225	491484.93	2175270.56	Картометрический	0,1	-
226	491489.14	2175270.00	Картометрический	0,1	-
227	491489.52	2175271.29	Картометрический	0,1	-
228	491504.16	2175266.96	Картометрический	0,1	-
229	491515.97	2175267.55	Картометрический	0,1	-
230	491523.89	2175268.51	Картометрический	0,1	-
231	491531.85	2175270.56	Картометрический	0,1	-
232	491539.37	2175273.20	Картометрический	0,1	-
233	491543.11	2175274.92	Картометрический	0,1	-
234	491545.15	2175274.92	Картометрический	0,1	-
235	491548.78	2175276.90	Картометрический	0,1	-
236	491553.02	2175277.78	Картометрический	0,1	-

Раздел 2

Сведения о местоположении границ объекта

Обозначение характерных точек границ	Координаты, м		Метод определения координат характерной точки	Средняя квадратическая погрешность положения характерной точки (Mf), м	Описание обозначения точки на местности (при наличии)
	X	Y			
1	2	3	4	5	6
237	491558.95	2175279.75	Картометрический	0,1	-
238	491566.31	2175281.58	Картометрический	0,1	-
239	491570.85	2175281.31	Картометрический	0,1	-
240	491583.40	2175278.85	Картометрический	0,1	-
241	491584.78	2175278.58	Картометрический	0,1	-
242	491585.28	2175275.49	Картометрический	0,1	-
243	491557.66	2175252.60	Картометрический	0,1	-
244	491559.62	2175251.06	Картометрический	0,1	-
245	491560.32	2175251.86	Картометрический	0,1	-
246	491561.34	2175249.48	Картометрический	0,1	-
247	491563.34	2175247.61	Картометрический	0,1	-
248	491569.73	2175251.19	Картометрический	0,1	-
249	491570.86	2175253.83	Картометрический	0,1	-
250	491586.20	2175263.78	Картометрический	0,1	-
251	491597.40	2175268.44	Картометрический	0,1	-
252	491624.91	2175261.66	Картометрический	0,1	-
253	491633.42	2175258.13	Картометрический	0,1	-
254	491656.54	2175256.79	Картометрический	0,1	-
255	491660.97	2175258.03	Картометрический	0,1	-
256	491668.43	2175261.01	Картометрический	0,1	-
257	491685.11	2175268.79	Картометрический	0,1	-
258	491688.92	2175270.78	Картометрический	0,1	-
259	491719.30	2175302.10	Картометрический	0,1	-
260	491740.97	2175323.44	Картометрический	0,1	-
261	491744.28	2175320.43	Картометрический	0,1	-
262	491744.26	2175278.64	Картометрический	0,1	-
263	491743.28	2175234.03	Картометрический	0,1	-
264	491739.27	2175190.24	Картометрический	0,1	-
265	491743.30	2175186.65	Картометрический	0,1	-
266	491781.83	2175206.01	Картометрический	0,1	-

Раздел 2

Сведения о местоположении границ объекта

Обозначение характерных точек границ	Координаты, м		Метод определения координат характерной точки	Средняя квадратическая погрешность положения характерной точки (Mf), м	Описание обозначения точки на местности (при наличии)
	X	Y			
1	2	3	4	5	6
267	491790.01	2175209.24	Картометрический	0,1	-
268	491797.57	2175210.54	Картометрический	0,1	-
269	491823.48	2175233.85	Картометрический	0,1	-
270	491841.26	2175255.80	Картометрический	0,1	-
271	491856.73	2175274.31	Картометрический	0,1	-
272	491867.83	2175286.33	Картометрический	0,1	-
273	491870.32	2175289.00	Картометрический	0,1	-
274	491881.32	2175301.00	Картометрический	0,1	-
275	491882.75	2175302.56	Картометрический	0,1	-
276	491885.49	2175305.55	Картометрический	0,1	-
277	491886.15	2175306.28	Картометрический	0,1	-
278	491888.91	2175309.65	Картометрический	0,1	-
279	491880.78	2175320.11	Картометрический	0,1	-
280	491855.61	2175350.10	Картометрический	0,1	-
281	491852.97	2175353.24	Картометрический	0,1	-
282	491835.39	2175375.83	Картометрический	0,1	-
283	491826.36	2175391.01	Картометрический	0,1	-
284	491824.48	2175392.46	Картометрический	0,1	-
285	491822.32	2175395.33	Картометрический	0,1	-
286	491823.01	2175397.77	Картометрический	0,1	-
287	491850.65	2175403.42	Картометрический	0,1	-
288	491856.98	2175404.31	Картометрический	0,1	-
289	491857.70	2175403.66	Картометрический	0,1	-
290	491859.15	2175406.33	Картометрический	0,1	-
291	491882.73	2175410.98	Картометрический	0,1	-
292	491889.04	2175410.98	Картометрический	0,1	-
293	491897.19	2175420.54	Картометрический	0,1	-
294	491900.57	2175424.13	Картометрический	0,1	-
295	491905.55	2175427.61	Картометрический	0,1	-
296	491911.59	2175425.17	Картометрический	0,1	-

Раздел 2

Сведения о местоположении границ объекта

Обозначение характерных точек границ	Координаты, м		Метод определения координат характерной точки	Средняя квадратическая погрешность положения характерной точки (Mf), м	Описание обозначения точки на местности (при наличии)
	X	Y			
1	2	3	4	5	6
297	491923.87	2175409.26	Картометрический	0,1	-
298	491937.56	2175395.14	Картометрический	0,1	-
299	491940.44	2175392.32	Картометрический	0,1	-
300	491947.03	2175383.60	Картометрический	0,1	-
301	491954.12	2175375.67	Картометрический	0,1	-
302	491961.23	2175371.68	Картометрический	0,1	-
303	491965.23	2175378.38	Картометрический	0,1	-
304	491961.82	2175383.10	Картометрический	0,1	-
305	491962.71	2175384.71	Картометрический	0,1	-
306	491960.90	2175389.18	Картометрический	0,1	-
307	491958.18	2175392.01	Картометрический	0,1	-
308	491953.85	2175391.70	Картометрический	0,1	-
309	491948.83	2175391.62	Картометрический	0,1	-
310	491935.30	2175406.14	Картометрический	0,1	-
311	491920.21	2175425.09	Картометрический	0,1	-
312	491909.47	2175433.56	Картометрический	0,1	-
313	491905.88	2175433.92	Картометрический	0,1	-
314	491903.02	2175432.74	Картометрический	0,1	-
315	491899.38	2175430.13	Картометрический	0,1	-
316	491894.69	2175425.89	Картометрический	0,1	-
317	491887.21	2175413.78	Картометрический	0,1	-
318	491846.36	2175407.18	Картометрический	0,1	-
319	491777.98	2175397.77	Картометрический	0,1	-
320	491752.69	2175362.82	Картометрический	0,1	-
321	491749.85	2175357.87	Картометрический	0,1	-
322	491750.57	2175377.61	Картометрический	0,1	-
323	491753.72	2175493.04	Картометрический	0,1	-
324	491755.07	2175569.66	Картометрический	0,1	-
325	491756.10	2175628.35	Картометрический	0,1	-
326	491759.69	2175646.13	Картометрический	0,1	-

Раздел 2

Сведения о местоположении границ объекта

Обозначение характерных точек границ	Координаты, м		Метод определения координат характерной точки	Средняя квадратическая погрешность положения характерной точки (Mf), м	Описание обозначения точки на местности (при наличии)
	X	Y			
1	2	3	4	5	6
327	491760.49	2175650.09	Картометрический	0,1	-
328	491770.90	2175701.69	Картометрический	0,1	-
329	491773.70	2175715.56	Картометрический	0,1	-
330	491777.21	2175732.96	Картометрический	0,1	-
331	491781.65	2175752.50	Картометрический	0,1	-
332	491786.42	2175766.05	Картометрический	0,1	-
333	491779.10	2175768.81	Картометрический	0,1	-
334	491800.35	2175829.19	Картометрический	0,1	-
335	491803.92	2175839.34	Картометрический	0,1	-
336	491814.77	2175862.10	Картометрический	0,1	-
337	491822.08	2175859.34	Картометрический	0,1	-
338	491837.27	2175891.23	Картометрический	0,1	-
339	491859.67	2175933.63	Картометрический	0,1	-
340	491861.96	2175939.54	Картометрический	0,1	-
341	491858.52	2175943.26	Картометрический	0,1	-
342	491861.95	2175953.38	Картометрический	0,1	-
343	491870.21	2175975.66	Картометрический	0,1	-
344	491882.86	2176008.83	Картометрический	0,1	-
345	491893.98	2176035.46	Картометрический	0,1	-
346	491906.71	2176065.29	Картометрический	0,1	-
347	491921.06	2176100.30	Картометрический	0,1	-
348	491922.73	2176108.12	Картометрический	0,1	-
349	491941.26	2176155.27	Картометрический	0,1	-
350	491943.08	2176159.42	Картометрический	0,1	-
351	491950.77	2176178.60	Картометрический	0,1	-
352	491989.73	2176285.03	Картометрический	0,1	-
353	492000.16	2176335.48	Картометрический	0,1	-
354	492006.80	2176378.67	Картометрический	0,1	-
355	492008.06	2176385.88	Картометрический	0,1	-
356	492006.64	2176397.07	Картометрический	0,1	-

Раздел 2

Сведения о местоположении границ объекта

Обозначение характерных точек границ	Координаты, м		Метод определения координат характерной точки	Средняя квадратическая погрешность положения характерной точки (Mf), м	Описание обозначения точки на местности (при наличии)
	X	Y			
1	2	3	4	5	6
357	492003.31	2176446.41	Картометрический	0,1	-
358	492001.94	2176454.05	Картометрический	0,1	-
359	492001.06	2176459.46	Картометрический	0,1	-
360	491997.22	2176485.42	Картометрический	0,1	-
361	491988.48	2176510.55	Картометрический	0,1	-
362	491985.48	2176514.34	Картометрический	0,1	-
363	491964.69	2176574.99	Картометрический	0,1	-
364	491955.06	2176599.96	Картометрический	0,1	-
365	491944.70	2176626.56	Картометрический	0,1	-
366	491951.51	2176630.65	Картометрический	0,1	-
367	491951.85	2176630.86	Картометрический	0,1	-
368	491970.80	2176643.21	Картометрический	0,1	-
369	491970.82	2176643.22	Картометрический	0,1	-
370	491982.59	2176650.91	Картометрический	0,1	-
371	491996.90	2176658.63	Картометрический	0,1	-
372	492017.66	2176669.67	Картометрический	0,1	-
373	492028.22	2176675.05	Картометрический	0,1	-
374	492052.14	2176687.25	Картометрический	0,1	-
375	492052.35	2176687.36	Картометрический	0,1	-
376	492052.75	2176687.57	Картометрический	0,1	-
377	492098.73	2176714.44	Картометрический	0,1	-
378	492169.73	2176754.45	Картометрический	0,1	-
379	492177.72	2176759.06	Картометрический	0,1	-
380	492186.85	2176764.24	Картометрический	0,1	-
381	492191.00	2176766.54	Картометрический	0,1	-
382	492196.55	2176769.18	Картометрический	0,1	-
383	492199.12	2176770.29	Картометрический	0,1	-
384	492205.01	2176771.80	Картометрический	0,1	-
385	492215.20	2176773.71	Картометрический	0,1	-
386	492234.05	2176776.59	Картометрический	0,1	-

Раздел 2

Сведения о местоположении границ объекта

Обозначение характерных точек границ	Координаты, м		Метод определения координат характерной точки	Средняя квадратическая погрешность положения характерной точки (Mf), м	Описание обозначения точки на местности (при наличии)
	X	Y			
1	2	3	4	5	6
387	492267.80	2176779.25	Картометрический	0,1	-
388	492269.80	2176780.04	Картометрический	0,1	-
389	492279.79	2176780.54	Картометрический	0,1	-
390	492285.68	2176781.18	Картометрический	0,1	-
391	492291.69	2176781.21	Картометрический	0,1	-
392	492307.08	2176782.50	Картометрический	0,1	-
393	492350.35	2176785.64	Картометрический	0,1	-
394	492359.13	2176786.05	Картометрический	0,1	-
395	492359.34	2176789.40	Картометрический	0,1	-
396	492363.33	2176789.21	Картометрический	0,1	-
397	492363.14	2176785.21	Картометрический	0,1	-
398	492382.15	2176774.53	Картометрический	0,1	-
399	492379.42	2176786.98	Картометрический	0,1	-
400	492404.86	2176788.41	Картометрический	0,1	-
401	492439.79	2176790.23	Картометрический	0,1	-
402	492439.86	2176790.24	Картометрический	0,1	-
403	492495.11	2176793.49	Картометрический	0,1	-
404	492495.14	2176793.49	Картометрический	0,1	-
405	492551.98	2176797.03	Картометрический	0,1	-
406	492589.76	2176799.14	Картометрический	0,1	-
407	492589.88	2176799.15	Картометрический	0,1	-
408	492628.73	2176801.72	Картометрический	0,1	-
409	492665.47	2176803.35	Картометрический	0,1	-
410	492665.62	2176803.35	Картометрический	0,1	-
411	492685.37	2176804.49	Картометрический	0,1	-
412	492712.40	2176805.25	Картометрический	0,1	-
413	492712.44	2176805.26	Картометрический	0,1	-
414	492739.23	2176806.12	Картометрический	0,1	-
415	492747.80	2176806.39	Картометрический	0,1	-
416	492747.96	2176826.20	Картометрический	0,1	-

Раздел 2

Сведения о местоположении границ объекта

Обозначение характерных точек границ	Координаты, м		Метод определения координат характерной точки	Средняя квадратическая погрешность положения характерной точки (Mf), м	Описание обозначения точки на местности (при наличии)
	X	Y			
1	2	3	4	5	6
417	492747.95	2176828.40	Картометрический	0,1	-
418	492747.35	2176828.39	Картометрический	0,1	-
419	492711.76	2176827.24	Картометрический	0,1	-
420	492684.59	2176826.48	Картометрический	0,1	-
421	492684.26	2176826.47	Картометрический	0,1	-
422	492664.42	2176825.32	Картометрический	0,1	-
423	492627.64	2176823.70	Картометрический	0,1	-
424	492627.39	2176823.68	Картометрический	0,1	-
425	492588.48	2176821.10	Картометрический	0,1	-
426	492570.11	2176820.08	Картометрический	0,1	-
427	492550.72	2176819.00	Картометрический	0,1	-
428	492550.65	2176818.99	Картометрический	0,1	-
429	492493.80	2176815.45	Картометрический	0,1	-
430	492438.61	2176812.20	Картометрический	0,1	-
431	492403.70	2176810.38	Картометрический	0,1	-
432	492403.65	2176810.38	Картометрический	0,1	-
433	492378.24	2176808.95	Картометрический	0,1	-
434	492349.19	2176807.61	Картометрический	0,1	-
435	492348.90	2176807.59	Картометрический	0,1	-
436	492324.18	2176808.10	Картометрический	0,1	-
437	492301.81	2176806.61	Картометрический	0,1	-
438	492301.87	2176806.19	Картометрический	0,1	-
439	492294.13	2176805.07	Картометрический	0,1	-
440	492290.83	2176813.21	Картометрический	0,1	-
441	492291.16	2176813.35	Картометрический	0,1	-
442	492290.21	2176815.47	Картометрический	0,1	-
443	492279.79	2176810.64	Картометрический	0,1	-
444	492279.91	2176810.22	Картометрический	0,1	-
445	492274.98	2176808.85	Картометрический	0,1	-
446	492225.63	2176801.08	Картометрический	0,1	-

Раздел 2

Сведения о местоположении границ объекта

Обозначение характерных точек границ	Координаты, м		Метод определения координат характерной точки	Средняя квадратическая погрешность положения характерной точки (Mf), м	Описание обозначения точки на местности (при наличии)
	X	Y			
1	2	3	4	5	6
447	492222.56	2176800.56	Картометрический	0,1	-
448	492217.36	2176799.79	Картометрический	0,1	-
449	492207.34	2176798.33	Картометрический	0,1	-
450	492207.18	2176798.91	Картометрический	0,1	-
451	492184.89	2176786.60	Картометрический	0,1	-
452	492142.13	2176760.80	Картометрический	0,1	-
453	492136.49	2176757.66	Картометрический	0,1	-
454	492135.30	2176757.01	Картометрический	0,1	-
455	492132.30	2176755.36	Картометрический	0,1	-
456	492121.60	2176749.50	Картометрический	0,1	-
457	492123.45	2176746.15	Картометрический	0,1	-
458	492064.05	2176713.49	Картометрический	0,1	-
459	492062.23	2176716.66	Картометрический	0,1	-
460	492024.74	2176695.70	Картометрический	0,1	-
461	491999.49	2176681.99	Картометрический	0,1	-
462	491979.52	2176670.64	Картометрический	0,1	-
463	491960.29	2176661.29	Картометрический	0,1	-
464	491936.85	2176648.37	Картометрический	0,1	-
465	491934.16	2176647.14	Картометрический	0,1	-
466	491921.47	2176638.52	Картометрический	0,1	-
467	491922.20	2176636.82	Картометрический	0,1	-
468	491912.50	2176632.26	Картометрический	0,1	-
469	491912.97	2176631.15	Картометрический	0,1	-
470	491906.34	2176628.37	Картометрический	0,1	-
471	491903.15	2176627.25	Картометрический	0,1	-
472	491898.72	2176626.09	Картометрический	0,1	-
473	491879.34	2176618.36	Картометрический	0,1	-
474	491862.01	2176611.19	Картометрический	0,1	-
475	491862.19	2176610.85	Картометрический	0,1	-
476	491848.19	2176605.32	Картометрический	0,1	-

Раздел 2

Сведения о местоположении границ объекта

Обозначение характерных точек границ	Координаты, м		Метод определения координат характерной точки	Средняя квадратическая погрешность положения характерной точки (Mf), м	Описание обозначения точки на местности (при наличии)
	X	Y			
1	2	3	4	5	6
477	491844.73	2176603.95	Картометрический	0,1	-
478	491827.29	2176597.99	Картометрический	0,1	-
479	491813.27	2176593.41	Картометрический	0,1	-
480	491795.42	2176589.00	Картометрический	0,1	-
481	491769.61	2176583.59	Картометрический	0,1	-
482	491757.40	2176581.58	Картометрический	0,1	-
483	491743.89	2176579.36	Картометрический	0,1	-
484	491716.20	2176576.22	Картометрический	0,1	-
485	491716.56	2176574.90	Картометрический	0,1	-
486	491715.98	2176574.84	Картометрический	0,1	-
487	491716.42	2176570.86	Картометрический	0,1	-
488	491706.48	2176569.77	Картометрический	0,1	-
489	491706.04	2176573.75	Картометрический	0,1	-
490	491671.68	2176569.97	Картометрический	0,1	-
491	491671.68	2176570.70	Картометрический	0,1	-
492	491666.20	2176569.99	Картометрический	0,1	-
493	491666.17	2176569.65	Картометрический	0,1	-
494	491654.36	2176567.80	Картометрический	0,1	-
495	491630.01	2176563.40	Картометрический	0,1	-
496	491626.91	2176562.43	Картометрический	0,1	-
497	491626.55	2176562.34	Картометрический	0,1	-
498	491626.62	2176561.86	Картометрический	0,1	-
499	491616.31	2176558.56	Картометрический	0,1	-
500	491602.85	2176554.25	Картометрический	0,1	-
501	491589.07	2176549.83	Картометрический	0,1	-
502	491588.74	2176551.77	Картометрический	0,1	-
503	491558.80	2176543.28	Картометрический	0,1	-
504	491544.30	2176539.58	Картометрический	0,1	-
505	491543.68	2176539.40	Картометрический	0,1	-
506	491513.90	2176529.92	Картометрический	0,1	-

Раздел 2

Сведения о местоположении границ объекта

Обозначение характерных точек границ	Координаты, м		Метод определения координат характерной точки	Средняя квадратическая погрешность положения характерной точки (Mf), м	Описание обозначения точки на местности (при наличии)
	X	Y			
1	2	3	4	5	6
507	491513.47	2176529.77	Картометрический	0,1	-
508	491468.37	2176513.30	Картометрический	0,1	-
509	491468.19	2176513.24	Картометрический	0,1	-
510	491420.98	2176495.04	Картометрический	0,1	-
511	491420.92	2176495.02	Картометрический	0,1	-
512	491373.87	2176476.54	Картометрический	0,1	-
513	491366.47	2176474.04	Картометрический	0,1	-
514	491366.39	2176474.02	Картометрический	0,1	-
515	491351.16	2176468.75	Картометрический	0,1	-
516	491350.56	2176468.52	Картометрический	0,1	-
517	491345.60	2176466.47	Картометрический	0,1	-
518	491343.95	2176465.79	Картометрический	0,1	-
519	491343.70	2176465.69	Картометрический	0,1	-
520	491336.14	2176462.34	Картометрический	0,1	-
521	491333.85	2176461.51	Картометрический	0,1	-
522	491332.35	2176460.96	Картометрический	0,1	-
523	491327.25	2176459.11	Картометрический	0,1	-
524	491320.66	2176457.04	Картометрический	0,1	-
525	491310.36	2176454.85	Картометрический	0,1	-
526	491297.90	2176452.23	Картометрический	0,1	-
527	491284.36	2176450.08	Картометрический	0,1	-
528	491245.17	2176444.34	Картометрический	0,1	-
529	491245.11	2176444.34	Картометрический	0,1	-
530	491239.08	2176443.43	Картометрический	0,1	-
531	491246.62	2176493.15	Картометрический	0,1	-
532	491249.38	2176523.22	Картометрический	0,1	-
533	491256.28	2176565.73	Картометрический	0,1	-
534	491259.74	2176590.18	Картометрический	0,1	-
535	491259.70	2176590.19	Картометрический	0,1	-
536	491269.20	2176670.05	Картометрический	0,1	-

Раздел 2

Сведения о местоположении границ объекта

Обозначение характерных точек границ	Координаты, м		Метод определения координат характерной точки	Средняя квадратическая погрешность положения характерной точки (Mf), м	Описание обозначения точки на местности (при наличии)
	X	Y			
1	2	3	4	5	6
537	491270.47	2176674.82	Картометрический	0,1	-
538	491290.02	2176817.94	Картометрический	0,1	-
539	491187.50	2176830.50	Картометрический	0,1	-
540	491198.91	2176890.64	Картометрический	0,1	-
541	491205.25	2176907.03	Картометрический	0,1	-
542	491214.94	2176931.42	Картометрический	0,1	-
543	491209.66	2176931.48	Картометрический	0,1	-
544	491211.38	2176941.55	Картометрический	0,1	-
545	491199.27	2176921.36	Картометрический	0,1	-
546	491188.41	2176890.30	Картометрический	0,1	-
547	491186.64	2176882.17	Картометрический	0,1	-
548	491179.41	2176851.80	Картометрический	0,1	-
549	491173.52	2176826.00	Картометрический	0,1	-
550	491172.82	2176816.13	Картометрический	0,1	-
551	491168.42	2176781.29	Картометрический	0,1	-
552	491163.04	2176742.56	Картометрический	0,1	-
553	491162.64	2176738.07	Картометрический	0,1	-
554	491159.05	2176710.00	Картометрический	0,1	-
555	491157.39	2176696.95	Картометрический	0,1	-
556	491151.26	2176655.13	Картометрический	0,1	-
557	491152.95	2176654.90	Картометрический	0,1	-
558	491152.31	2176651.20	Картометрический	0,1	-
559	491148.36	2176628.26	Картометрический	0,1	-
560	491145.73	2176612.92	Картометрический	0,1	-
561	491145.50	2176611.21	Картометрический	0,1	-
562	491145.04	2176607.92	Картометрический	0,1	-
563	491142.32	2176588.46	Картометрический	0,1	-
564	491141.89	2176585.35	Картометрический	0,1	-
565	491139.66	2176569.43	Картометрический	0,1	-
566	491139.49	2176568.13	Картометрический	0,1	-

Раздел 2

Сведения о местоположении границ объекта

Обозначение характерных точек границ	Координаты, м		Метод определения координат характерной точки	Средняя квадратическая погрешность положения характерной точки (Mf), м	Описание обозначения точки на местности (при наличии)
	X	Y			
1	2	3	4	5	6
567	491139.37	2176567.15	Картометрический	0,1	-
568	491134.15	2176527.61	Картометрический	0,1	-
569	491132.53	2176512.96	Картометрический	0,1	-
570	491131.22	2176501.19	Картометрический	0,1	-
571	491126.65	2176455.63	Картометрический	0,1	-
572	491123.27	2176426.76	Картометрический	0,1	-
573	491122.45	2176417.11	Картометрический	0,1	-
574	491122.21	2176420.32	Картометрический	0,1	-
575	491121.29	2176420.10	Картометрический	0,1	-
576	491120.87	2176415.92	Картометрический	0,1	-
577	491081.86	2176408.17	Картометрический	0,1	-
578	491075.08	2176406.83	Картометрический	0,1	-
579	491075.90	2176403.39	Картометрический	0,1	-
580	491050.38	2176397.60	Картометрический	0,1	-
581	491046.17	2176396.65	Картометрический	0,1	-
582	491018.95	2176390.50	Картометрический	0,1	-
583	491017.53	2176396.33	Картометрический	0,1	-
584	491013.72	2176410.79	Картометрический	0,1	-
585	491010.12	2176424.95	Картометрический	0,1	-
586	491010.94	2176425.62	Картометрический	0,1	-
587	491010.24	2176428.55	Картометрический	0,1	-
588	491007.85	2176440.47	Картометрический	0,1	-
589	491005.35	2176452.43	Картометрический	0,1	-
590	491001.90	2176468.93	Картометрический	0,1	-
591	490998.89	2176482.07	Картометрический	0,1	-
592	490997.39	2176488.88	Картометрический	0,1	-
593	490997.22	2176489.66	Картометрический	0,1	-
594	490990.63	2176519.50	Картометрический	0,1	-
595	490986.10	2176541.18	Картометрический	0,1	-
596	490918.36	2176827.44	Картометрический	0,1	-

Раздел 2

Сведения о местоположении границ объекта

Обозначение характерных точек границ	Координаты, м		Метод определения координат характерной точки	Средняя квадратическая погрешность положения характерной точки (Mf), м	Описание обозначения точки на местности (при наличии)
	X	Y			
1	2	3	4	5	6
597	490909.69	2176857.28	Картометрический	0,1	-
598	490899.07	2176908.30	Картометрический	0,1	-
599	490903.67	2176992.81	Картометрический	0,1	-
600	490915.12	2177014.07	Картометрический	0,1	-
601	490906.62	2177017.80	Картометрический	0,1	-
602	490894.24	2176996.13	Картометрический	0,1	-
603	490887.64	2176908.19	Картометрический	0,1	-
604	490899.01	2176862.98	Картометрический	0,1	-
605	490833.78	2176849.60	Картометрический	0,1	-
606	490812.88	2176845.31	Картометрический	0,1	-
607	490772.70	2176837.07	Картометрический	0,1	-
608	490695.96	2176813.92	Картометрический	0,1	-
609	490653.62	2176794.86	Картометрический	0,1	-
610	490582.30	2176766.65	Картометрический	0,1	-
611	490575.56	2176777.22	Картометрический	0,1	-
612	490559.05	2176813.50	Картометрический	0,1	-
613	490559.26	2176813.74	Картометрический	0,1	-
614	490556.62	2176819.72	Картометрический	0,1	-
615	490556.70	2176820.68	Картометрический	0,1	-
616	490553.17	2176829.85	Картометрический	0,1	-
617	490553.91	2176830.81	Картометрический	0,1	-
618	490550.87	2176838.90	Картометрический	0,1	-
619	490551.07	2176839.22	Картометрический	0,1	-
620	490550.65	2176840.04	Картометрический	0,1	-
621	490549.28	2176839.56	Картометрический	0,1	-
622	490533.22	2176880.09	Картометрический	0,1	-
623	490532.33	2176887.21	Картометрический	0,1	-
624	490533.27	2176893.52	Картометрический	0,1	-
625	490536.43	2176901.89	Картометрический	0,1	-
626	490543.08	2176914.83	Картометрический	0,1	-

Раздел 2

Сведения о местоположении границ объекта

Обозначение характерных точек границ	Координаты, м		Метод определения координат характерной точки	Средняя квадратическая погрешность положения характерной точки (Mf), м	Описание обозначения точки на местности (при наличии)
	X	Y			
1	2	3	4	5	6
627	490561.03	2176957.40	Картометрический	0,1	-
628	490564.31	2176965.27	Картометрический	0,1	-
629	490562.95	2176968.13	Картометрический	0,1	-
630	490561.69	2176974.60	Картометрический	0,1	-
631	490560.94	2176978.60	Картометрический	0,1	-
632	490546.36	2177010.58	Картометрический	0,1	-
633	490531.03	2177038.30	Картометрический	0,1	-
634	490526.86	2177045.97	Картометрический	0,1	-
635	490520.87	2177056.54	Картометрический	0,1	-
636	490508.97	2177076.75	Картометрический	0,1	-
637	490492.48	2177105.14	Картометрический	0,1	-
638	490477.61	2177122.73	Картометрический	0,1	-
639	490475.52	2177128.89	Картометрический	0,1	-
640	490441.63	2177217.85	Картометрический	0,1	-
641	490438.82	2177225.65	Картометрический	0,1	-
642	490430.46	2177247.07	Картометрический	0,1	-
643	490414.63	2177289.78	Картометрический	0,1	-
644	490384.25	2177371.00	Картометрический	0,1	-
645	490379.01	2177379.87	Картометрический	0,1	-
646	490377.71	2177382.43	Картометрический	0,1	-
647	490367.56	2177414.90	Картометрический	0,1	-
648	490356.78	2177420.30	Картометрический	0,1	-
649	490347.90	2177421.26	Картометрический	0,1	-
650	490333.00	2177421.57	Картометрический	0,1	-
651	490309.23	2177419.66	Картометрический	0,1	-
652	490289.60	2177412.30	Картометрический	0,1	-
653	490262.08	2177486.86	Картометрический	0,1	-
654	490248.42	2177485.86	Картометрический	0,1	-
655	490244.14	2177467.95	Картометрический	0,1	-
656	490117.95	2177739.78	Картометрический	0,1	-

Раздел 2

Сведения о местоположении границ объекта

Обозначение характерных точек границ	Координаты, м		Метод определения координат характерной точки	Средняя квадратическая погрешность положения характерной точки (Mf), м	Описание обозначения точки на местности (при наличии)
	X	Y			
1	2	3	4	5	6
657	490108.78	2177761.97	Картометрический	0,1	-
658	490078.38	2177822.10	Картометрический	0,1	-
659	490048.63	2177910.85	Картометрический	0,1	-
660	490023.43	2177993.19	Картометрический	0,1	-
661	490023.73	2177995.81	Картометрический	0,1	-
662	490004.47	2178056.79	Картометрический	0,1	-
663	490010.61	2178058.71	Картометрический	0,1	-
664	489984.70	2178129.31	Картометрический	0,1	-
665	489975.34	2178155.34	Картометрический	0,1	-
666	489958.22	2178210.13	Картометрический	0,1	-
667	489953.29	2178223.82	Картометрический	0,1	-
668	489946.43	2178222.64	Картометрический	0,1	-
669	489945.94	2178224.20	Картометрический	0,1	-
670	489909.88	2178336.62	Картометрический	0,1	-
671	489903.10	2178356.63	Картометрический	0,1	-
672	489885.64	2178408.16	Картометрический	0,1	-
673	489876.11	2178419.48	Картометрический	0,1	-
674	489872.66	2178427.09	Картометрический	0,1	-
675	489847.38	2178482.84	Картометрический	0,1	-
676	489832.36	2178506.71	Картометрический	0,1	-
677	489820.91	2178533.23	Картометрический	0,1	-
678	489804.06	2178565.33	Картометрический	0,1	-
679	489789.44	2178607.78	Картометрический	0,1	-
680	489793.56	2178609.52	Картометрический	0,1	-
681	489790.40	2178616.83	Картометрический	0,1	-
682	489786.46	2178615.28	Картометрический	0,1	-
683	489757.51	2178692.45	Картометрический	0,1	-
684	489715.20	2178784.77	Картометрический	0,1	-
685	489666.27	2178883.50	Картометрический	0,1	-
686	489620.21	2178967.13	Картометрический	0,1	-

Раздел 2

Сведения о местоположении границ объекта

Обозначение характерных точек границ	Координаты, м		Метод определения координат характерной точки	Средняя квадратическая погрешность положения характерной точки (Mf), м	Описание обозначения точки на местности (при наличии)
	X	Y			
1	2	3	4	5	6
687	489573.94	2179051.34	Картометрический	0,1	-
688	489530.30	2179117.17	Картометрический	0,1	-
689	489528.60	2179116.15	Картометрический	0,1	-
690	489523.60	2179120.70	Картометрический	0,1	-
691	489418.60	2179277.96	Картометрический	0,1	-
692	489422.17	2179280.74	Картометрический	0,1	-
693	489376.43	2179342.05	Картометрический	0,1	-
694	489338.85	2179306.51	Картометрический	0,1	-
695	489423.93	2179190.67	Картометрический	0,1	-
696	489470.29	2179125.48	Картометрический	0,1	-
697	489530.41	2179030.76	Картометрический	0,1	-
698	489601.77	2178905.73	Картометрический	0,1	-
699	489650.46	2178813.89	Картометрический	0,1	-
700	489719.68	2178669.62	Картометрический	0,1	-
701	489775.44	2178545.57	Картометрический	0,1	-
702	489809.46	2178464.78	Картометрический	0,1	-
703	489807.64	2178464.00	Картометрический	0,1	-
704	489842.65	2178378.99	Картометрический	0,1	-
705	489855.06	2178348.85	Картометрический	0,1	-
706	489853.36	2178348.19	Картометрический	0,1	-
707	489906.27	2178219.96	Картометрический	0,1	-
708	489890.88	2178213.21	Картометрический	0,1	-
709	489896.04	2178199.76	Картометрический	0,1	-
710	489913.43	2178205.95	Картометрический	0,1	-
711	489915.43	2178200.13	Картометрический	0,1	-
712	489919.45	2178201.48	Картометрический	0,1	-
713	489940.18	2178144.03	Картометрический	0,1	-
714	489975.34	2178029.25	Картометрический	0,1	-
715	489998.12	2177934.74	Картометрический	0,1	-
716	490030.07	2177844.10	Картометрический	0,1	-

Раздел 2

Сведения о местоположении границ объекта

Обозначение характерных точек границ	Координаты, м		Метод определения координат характерной точки	Средняя квадратическая погрешность положения характерной точки (Mf), м	Описание обозначения точки на местности (при наличии)
	X	Y			
1	2	3	4	5	6
717	490062.61	217751.68	Картометрический	0,1	-
718	490108.73	2177620.70	Картометрический	0,1	-
719	490035.10	2177586.23	Картометрический	0,1	-
720	490040.22	2177574.27	Картометрический	0,1	-
721	490045.91	2177575.87	Картометрический	0,1	-
722	490055.52	2177564.86	Картометрический	0,1	-
723	490120.02	2177591.68	Картометрический	0,1	-
724	490200.68	2177415.70	Картометрический	0,1	-
725	490220.14	2177375.60	Картометрический	0,1	-
726	490297.71	2177216.01	Картометрический	0,1	-
727	490303.18	2177207.40	Картометрический	0,1	-
728	490306.66	2177200.67	Картометрический	0,1	-
729	490311.72	2177190.85	Картометрический	0,1	-
730	490314.34	2177185.26	Картометрический	0,1	-
731	490395.92	2177012.11	Картометрический	0,1	-
732	490404.20	2176995.24	Картометрический	0,1	-
733	490427.07	2176944.34	Картометрический	0,1	-
734	490475.92	2176822.00	Картометрический	0,1	-
735	490447.52	2176808.32	Картометрический	0,1	-
736	490430.23	2176797.95	Картометрический	0,1	-
737	490424.58	2176807.49	Картометрический	0,1	-
738	490419.37	2176816.02	Картометрический	0,1	-
739	490410.58	2176831.87	Картометрический	0,1	-
740	490367.70	2176906.52	Картометрический	0,1	-
741	490366.35	2176908.74	Картометрический	0,1	-
742	490365.31	2176910.31	Картометрический	0,1	-
743	490338.63	2176958.11	Картометрический	0,1	-
744	490332.04	2176969.53	Картометрический	0,1	-
745	490285.41	2177049.39	Картометрический	0,1	-
746	490273.53	2177070.43	Картометрический	0,1	-

Раздел 2

Сведения о местоположении границ объекта

Обозначение характерных точек границ	Координаты, м		Метод определения координат характерной точки	Средняя квадратическая погрешность положения характерной точки (Mf), м	Описание обозначения точки на местности (при наличии)
	X	Y			
1	2	3	4	5	6
747	490262.03	2177091.00	Картометрический	0,1	-
748	490254.80	2177103.25	Картометрический	0,1	-
749	490202.37	2177195.14	Картометрический	0,1	-
750	490184.48	2177227.19	Картометрический	0,1	-
751	490169.26	2177254.59	Картометрический	0,1	-
752	490167.52	2177257.67	Картометрический	0,1	-
753	490160.41	2177270.23	Картометрический	0,1	-
754	490126.04	2177330.76	Картометрический	0,1	-
755	490120.50	2177340.08	Картометрический	0,1	-
756	490117.85	2177346.43	Картометрический	0,1	-
757	490103.92	2177370.65	Картометрический	0,1	-
758	490103.66	2177371.91	Картометрический	0,1	-
759	490093.66	2177394.07	Картометрический	0,1	-
760	490096.38	2177396.08	Картометрический	0,1	-
761	490092.09	2177407.13	Картометрический	0,1	-
762	490090.33	2177411.39	Картометрический	0,1	-
763	490085.51	2177421.18	Картометрический	0,1	-
764	490083.04	2177427.57	Картометрический	0,1	-
765	490066.51	2177453.78	Картометрический	0,1	-
766	490056.66	2177468.87	Картометрический	0,1	-
767	490039.14	2177491.32	Картометрический	0,1	-
768	490011.87	2177519.68	Картометрический	0,1	-
769	490058.15	2177447.69	Картометрический	0,1	-
770	490078.24	2177404.92	Картометрический	0,1	-
771	490097.13	2177364.68	Картометрический	0,1	-
772	490102.99	2177352.20	Картометрический	0,1	-
773	490111.05	2177335.05	Картометрический	0,1	-
774	490112.86	2177331.00	Картометрический	0,1	-
775	490113.49	2177329.59	Картометрический	0,1	-
776	490127.32	2177298.71	Картометрический	0,1	-

Раздел 2

Сведения о местоположении границ объекта

Обозначение характерных точек границ	Координаты, м		Метод определения координат характерной точки	Средняя квадратическая погрешность положения характерной точки (Mf), м	Описание обозначения точки на местности (при наличии)
	X	Y			
1	2	3	4	5	6
777	490132.48	2177300.12	Картометрический	0,1	-
778	490166.10	2177238.68	Картометрический	0,1	-
779	490184.39	2177205.77	Картометрический	0,1	-
780	490187.48	2177200.29	Картометрический	0,1	-
781	490204.80	2177169.35	Картометрический	0,1	-
782	490236.20	2177113.50	Картометрический	0,1	-
783	490239.14	2177108.30	Картометрический	0,1	-
784	490251.35	2177086.02	Картометрический	0,1	-
785	490273.89	2177046.28	Картометрический	0,1	-
786	490282.74	2177030.98	Картометрический	0,1	-
787	490313.30	2176976.56	Картометрический	0,1	-
788	490326.34	2176953.04	Картометрический	0,1	-
789	490327.24	2176952.48	Картометрический	0,1	-
790	490333.93	2176941.96	Картометрический	0,1	-
791	490362.28	2176890.73	Картометрический	0,1	-
792	490371.43	2176875.19	Картометрический	0,1	-
793	490376.40	2176866.75	Картометрический	0,1	-
794	490377.94	2176864.16	Картометрический	0,1	-
795	490384.51	2176854.69	Картометрический	0,1	-
796	490391.70	2176842.07	Картометрический	0,1	-
797	490422.18	2176791.38	Картометрический	0,1	-
798	490305.79	2176718.84	Картометрический	0,1	-
799	490219.65	2176698.39	Картометрический	0,1	-
800	490211.76	2176697.07	Картометрический	0,1	-
801	490138.76	2176675.67	Картометрический	0,1	-
802	490124.41	2176671.23	Картометрический	0,1	-
803	490120.10	2176669.94	Картометрический	0,1	-
804	490088.85	2176660.55	Картометрический	0,1	-
805	490033.07	2176642.99	Картометрический	0,1	-
806	490023.34	2176640.19	Картометрический	0,1	-

Раздел 2

Сведения о местоположении границ объекта

Обозначение характерных точек границ	Координаты, м		Метод определения координат характерной точки	Средняя квадратическая погрешность положения характерной точки (Mf), м	Описание обозначения точки на местности (при наличии)
	X	Y			
1	2	3	4	5	6
807	490044.32	2176571.00	Картометрический	0,1	-
808	490067.36	2176473.62	Картометрический	0,1	-
809	489920.05	2176409.39	Картометрический	0,1	-
810	489796.19	2176365.24	Картометрический	0,1	-
811	489764.25	2176356.53	Картометрический	0,1	-
812	489697.37	2176566.51	Картометрический	0,1	-
813	489605.54	2176874.63	Картометрический	0,1	-
814	489589.24	2176874.50	Картометрический	0,1	-
815	489577.04	2176871.82	Картометрический	0,1	-
816	489542.72	2176874.91	Картометрический	0,1	-
817	489507.75	2176879.25	Картометрический	0,1	-
818	489467.46	2176882.49	Картометрический	0,1	-
819	489455.84	2176817.88	Картометрический	0,1	-
820	489445.11	2176740.62	Картометрический	0,1	-
821	489435.26	2176702.67	Картометрический	0,1	-
822	489420.83	2176689.33	Картометрический	0,1	-
823	489396.15	2176684.55	Картометрический	0,1	-
824	489370.58	2176679.98	Картометрический	0,1	-
825	489354.62	2176679.02	Картометрический	0,1	-
826	489331.71	2176686.38	Картометрический	0,1	-
827	489200.86	2176705.04	Картометрический	0,1	-
828	489158.75	2176709.84	Картометрический	0,1	-
829	489020.35	2176725.68	Картометрический	0,1	-
830	488937.16	2176738.62	Картометрический	0,1	-
831	488936.91	2176738.66	Картометрический	0,1	-
832	488932.72	2176731.15	Картометрический	0,1	-
833	488972.12	2176717.60	Картометрический	0,1	-
834	489008.53	2176710.83	Картометрический	0,1	-
835	489176.91	2176689.63	Картометрический	0,1	-
836	489197.69	2176690.75	Картометрический	0,1	-

Раздел 2

Сведения о местоположении границ объекта

Обозначение характерных точек границ	Координаты, м		Метод определения координат характерной точки	Средняя квадратическая погрешность положения характерной точки (Mf), м	Описание обозначения точки на местности (при наличии)
	X	Y			
1	2	3	4	5	6
837	489199.01	2176690.82	Картометрический	0,1	-
838	489227.94	2176688.43	Картометрический	0,1	-
839	489413.17	2176660.17	Картометрический	0,1	-
840	489433.27	2176677.49	Картометрический	0,1	-
841	489443.71	2176694.90	Картометрический	0,1	-
842	489443.72	2176694.92	Картометрический	0,1	-
843	489450.27	2176700.84	Картометрический	0,1	-
844	489451.13	2176705.44	Картометрический	0,1	-
845	489451.80	2176708.94	Картометрический	0,1	-
846	489451.81	2176708.97	Картометрический	0,1	-
847	489456.28	2176742.00	Картометрический	0,1	-
848	489462.63	2176788.95	Картометрический	0,1	-
849	489469.10	2176838.81	Картометрический	0,1	-
850	489471.46	2176845.29	Картометрический	0,1	-
851	489475.27	2176855.72	Картометрический	0,1	-
852	489493.58	2176865.98	Картометрический	0,1	-
853	489504.06	2176867.23	Картометрический	0,1	-
854	489544.00	2176864.07	Картометрический	0,1	-
855	489588.27	2176861.15	Картометрический	0,1	-
856	489593.30	2176855.49	Картометрический	0,1	-
857	489602.87	2176821.30	Картометрический	0,1	-
858	489628.24	2176734.00	Картометрический	0,1	-
859	489667.69	2176596.83	Картометрический	0,1	-
860	489672.41	2176574.88	Картометрический	0,1	-
861	489672.41	2176574.84	Картометрический	0,1	-
862	489694.95	2176501.80	Картометрический	0,1	-
863	489710.15	2176452.53	Картометрический	0,1	-
864	489713.69	2176441.06	Картометрический	0,1	-
865	489723.05	2176410.73	Картометрический	0,1	-
866	489725.74	2176402.03	Картометрический	0,1	-

Раздел 2

Сведения о местоположении границ объекта

Обозначение характерных точек границ	Координаты, м		Метод определения координат характерной точки	Средняя квадратическая погрешность положения характерной точки (Mf), м	Описание обозначения точки на местности (при наличии)
	X	Y			
1	2	3	4	5	6
867	489734.03	2176375.16	Картометрический	0,1	-
868	489735.76	2176374.22	Картометрический	0,1	-
869	489767.84	2176284.59	Картометрический	0,1	-
870	489776.61	2176248.04	Картометрический	0,1	-
871	489483.39	2176184.34	Картометрический	0,1	-
872	489382.31	2176168.47	Картометрический	0,1	-
873	489359.71	2176164.20	Картометрический	0,1	-
874	489354.21	2176162.99	Картометрический	0,1	-
875	489350.84	2176162.05	Картометрический	0,1	-
876	489346.62	2176161.22	Картометрический	0,1	-
877	489338.96	2176160.34	Картометрический	0,1	-
878	489334.47	2176159.16	Картометрический	0,1	-
879	489327.46	2176156.59	Картометрический	0,1	-
880	489268.13	2176137.60	Картометрический	0,1	-
881	489274.53	2176127.35	Картометрический	0,1	-
882	489285.39	2176131.28	Картометрический	0,1	-
883	489338.30	2176148.94	Картометрический	0,1	-
884	489479.90	2176171.35	Картометрический	0,1	-
885	489552.53	2176186.64	Картометрический	0,1	-
886	489739.30	2176226.55	Картометрический	0,1	-
887	489778.59	2176234.65	Картометрический	0,1	-
888	489822.60	2176056.46	Картометрический	0,1	-
889	489806.04	2176052.70	Картометрический	0,1	-
890	489516.29	2175961.82	Картометрический	0,1	-
891	489511.65	2175960.43	Картометрический	0,1	-
892	489511.66	2175960.37	Картометрический	0,1	-
893	489380.92	2175919.36	Картометрический	0,1	-
894	489378.49	2175918.56	Картометрический	0,1	-
895	489381.34	2175914.42	Картометрический	0,1	-
896	489491.66	2175947.54	Картометрический	0,1	-

Раздел 2

Сведения о местоположении границ объекта

Обозначение характерных точек границ	Координаты, м		Метод определения координат характерной точки	Средняя квадратическая погрешность положения характерной точки (Mf), м	Описание обозначения точки на местности (при наличии)
	X	Y			
1	2	3	4	5	6
897	489576.29	2175973.05	Картометрический	0,1	-
898	489675.86	2176004.98	Картометрический	0,1	-
899	489823.92	2176048.52	Картометрический	0,1	-
900	489884.51	2175862.75	Картометрический	0,1	-
901	489912.72	2175800.79	Картометрический	0,1	-
902	489918.77	2175779.30	Картометрический	0,1	-
903	489920.25	2175768.85	Картометрический	0,1	-
904	489921.21	2175758.53	Картометрический	0,1	-
905	489924.71	2175720.37	Картометрический	0,1	-
906	489927.05	2175699.22	Картометрический	0,1	-
907	489929.49	2175677.14	Картометрический	0,1	-
908	489936.04	2175620.22	Картометрический	0,1	-
909	489937.46	2175598.00	Картометрический	0,1	-
910	489921.35	2175587.11	Картометрический	0,1	-
911	489916.09	2175584.80	Картометрический	0,1	-
912	489843.10	2175546.88	Картометрический	0,1	-
913	489793.93	2175535.95	Картометрический	0,1	-
914	489785.54	2175533.97	Картометрический	0,1	-
915	489781.10	2175533.26	Картометрический	0,1	-
916	489673.86	2175511.70	Картометрический	0,1	-
917	489664.30	2175509.64	Картометрический	0,1	-
918	489639.26	2175503.69	Картометрический	0,1	-
919	489530.10	2175478.30	Картометрический	0,1	-
920	489433.37	2175457.19	Картометрический	0,1	-
921	489397.60	2175449.85	Картометрический	0,1	-
922	489395.96	2175449.28	Картометрический	0,1	-
923	489390.66	2175488.00	Картометрический	0,1	-
924	489390.54	2175488.06	Картометрический	0,1	-
925	489389.92	2175492.34	Картометрический	0,1	-
926	489387.81	2175510.20	Картометрический	0,1	-

Раздел 2

Сведения о местоположении границ объекта

Обозначение характерных точек границ	Координаты, м		Метод определения координат характерной точки	Средняя квадратическая погрешность положения характерной точки (Mf), м	Описание обозначения точки на местности (при наличии)
	X	Y			
1	2	3	4	5	6
927	489387.66	2175511.46	Картометрический	0,1	-
928	489389.50	2175571.11	Картометрический	0,1	-
929	489389.91	2175576.19	Картометрический	0,1	-
930	489391.62	2175636.44	Картометрический	0,1	-
931	489390.98	2175652.20	Картометрический	0,1	-
932	489384.09	2175696.87	Картометрический	0,1	-
933	489380.72	2175725.86	Картометрический	0,1	-
934	489371.68	2175726.42	Картометрический	0,1	-
935	489383.06	2175655.04	Картометрический	0,1	-
936	489383.72	2175629.98	Картометрический	0,1	-
937	489381.59	2175591.52	Картометрический	0,1	-
938	489381.59	2175589.43	Картометрический	0,1	-
939	489381.19	2175586.31	Картометрический	0,1	-
940	489380.76	2175584.27	Картометрический	0,1	-
941	489379.50	2175579.94	Картометрический	0,1	-
942	489379.12	2175522.48	Картометрический	0,1	-
943	489382.40	2175482.91	Картометрический	0,1	-
944	489385.90	2175451.10	Картометрический	0,1	-
945	489386.51	2175447.97	Картометрический	0,1	-
946	489291.36	2175429.07	Картометрический	0,1	-
947	489267.40	2175423.83	Картометрический	0,1	-
948	489260.19	2175422.27	Картометрический	0,1	-
949	489263.32	2175411.82	Картометрический	0,1	-
950	489272.08	2175413.78	Картометрический	0,1	-
951	489294.36	2175418.74	Картометрический	0,1	-
952	489386.59	2175439.87	Картометрический	0,1	-
953	489395.85	2175392.74	Картометрический	0,1	-
954	489415.37	2175331.06	Картометрический	0,1	-
955	489413.39	2175318.37	Картометрический	0,1	-
956	489396.95	2175292.65	Картометрический	0,1	-

Раздел 2

Сведения о местоположении границ объекта

Обозначение характерных точек границ	Координаты, м		Метод определения координат характерной точки	Средняя квадратическая погрешность положения характерной точки (Mf), м	Описание обозначения точки на местности (при наличии)
	X	Y			
1	2	3	4	5	6
957	489393.33	2175288.36	Картометрический	0,1	-
958	489391.28	2175284.72	Картометрический	0,1	-
959	489390.38	2175281.10	Картометрический	0,1	-
960	489392.02	2175274.84	Картометрический	0,1	-
961	489394.98	2175264.62	Картометрический	0,1	-
962	489398.92	2175250.44	Картометрический	0,1	-
963	489405.83	2175239.56	Картометрический	0,1	-
964	489409.44	2175229.66	Картометрический	0,1	-
965	489409.77	2175223.07	Картометрический	0,1	-
966	489418.79	2175183.69	Картометрический	0,1	-
967	489431.10	2175151.50	Картометрический	0,1	-
968	489438.47	2175132.24	Картометрический	0,1	-
969	489438.70	2175131.53	Картометрический	0,1	-
970	489440.16	2175126.92	Картометрический	0,1	-
971	489443.98	2175115.00	Картометрический	0,1	-
972	489449.85	2175097.59	Картометрический	0,1	-
973	489454.79	2175069.89	Картометрический	0,1	-
974	489459.39	2175044.11	Картометрический	0,1	-
975	489468.76	2174991.56	Картометрический	0,1	-
976	489475.09	2174964.32	Картометрический	0,1	-
977	489476.26	2174958.19	Картометрический	0,1	-
978	489476.28	2174958.06	Картометрический	0,1	-
979	489476.28	2174957.72	Картометрический	0,1	-
980	489476.24	2174955.35	Картометрический	0,1	-
981	489476.14	2174949.84	Картометрический	0,1	-
982	489476.02	2174944.87	Картометрический	0,1	-
983	489471.88	2174944.83	Картометрический	0,1	-
984	489473.44	2174930.55	Картометрический	0,1	-
985	489471.40	2174914.12	Картометрический	0,1	-
986	489475.78	2174904.16	Картометрический	0,1	-

Раздел 2

Сведения о местоположении границ объекта

Обозначение характерных точек границ	Координаты, м		Метод определения координат характерной точки	Средняя квадратическая погрешность положения характерной точки (Mf), м	Описание обозначения точки на местности (при наличии)
	X	Y			
1	2	3	4	5	6
987	489473.67	2174896.43	Картометрический	0,1	-
988	489466.70	2174868.10	Картометрический	0,1	-
989	489467.23	2174857.67	Картометрический	0,1	-
990	489467.62	2174844.76	Картометрический	0,1	-
991	489474.85	2174831.02	Картометрический	0,1	-
992	489490.18	2174819.29	Картометрический	0,1	-
993	489495.47	2174818.74	Картометрический	0,1	-
994	489498.43	2174819.12	Картометрический	0,1	-
995	489535.41	2174821.27	Картометрический	0,1	-
996	489539.12	2174821.44	Картометрический	0,1	-
997	489585.66	2174822.09	Картометрический	0,1	-
998	489589.90	2174822.73	Картометрический	0,1	-
999	489595.00	2174823.82	Картометрический	0,1	-
1000	489603.99	2174825.19	Картометрический	0,1	-
1001	489625.27	2174827.24	Картометрический	0,1	-
1002	489638.81	2174827.79	Картометрический	0,1	-
1003	489730.64	2174828.82	Картометрический	0,1	-
1004	489730.91	2174765.53	Картометрический	0,1	-
1005	489731.13	2174765.43	Картометрический	0,1	-
1006	489731.24	2174728.62	Картометрический	0,1	-
1007	489731.26	2174721.29	Картометрический	0,1	-
1008	489731.15	2174717.63	Картометрический	0,1	-
1009	489731.67	2174655.72	Картометрический	0,1	-
1010	489732.10	2174606.21	Картометрический	0,1	-
1011	489731.58	2174595.23	Картометрический	0,1	-
1012	489733.13	2174550.79	Картометрический	0,1	-
1013	489733.51	2174531.05	Картометрический	0,1	-
1014	489732.86	2174483.62	Картометрический	0,1	-
1015	489739.47	2174484.13	Картометрический	0,1	-
1016	489746.94	2174484.58	Картометрический	0,1	-

Раздел 2

Сведения о местоположении границ объекта

Обозначение характерных точек границ	Координаты, м		Метод определения координат характерной точки	Средняя квадратическая погрешность положения характерной точки (Mf), м	Описание обозначения точки на местности (при наличии)
	X	Y			
1	2	3	4	5	6
1017	489747.51	2174461.98	Картометрический	0,1	-
1018	489748.08	2174439.08	Картометрический	0,1	-
1019	489748.80	2174415.19	Картометрический	0,1	-
1020	489749.20	2174401.28	Картометрический	0,1	-
1021	489755.11	2174404.60	Картометрический	0,1	-
1022	489752.78	2174490.99	Картометрический	0,1	-
1023	489741.36	2174490.25	Картометрический	0,1	-
1024	489739.06	2174492.38	Картометрический	0,1	-
1025	489736.21	2174595.60	Картометрический	0,1	-
1026	489782.06	2174587.77	Картометрический	0,1	-
1027	489770.25	2174570.38	Картометрический	0,1	-
1028	489768.49	2174561.92	Картометрический	0,1	-
1029	489767.92	2174551.38	Картометрический	0,1	-
1030	489834.28	2174424.21	Картометрический	0,1	-
1031	489879.91	2174336.12	Картометрический	0,1	-
1032	489887.92	2174317.94	Картометрический	0,1	-
1033	489950.13	2174206.04	Картометрический	0,1	-
1034	489948.34	2174199.86	Картометрический	0,1	-
1035	489950.38	2174200.62	Картометрический	0,1	-
1036	489971.98	2174208.52	Картометрический	0,1	-
1037	490059.28	2174223.48	Картометрический	0,1	-
1038	490162.47	2174239.88	Картометрический	0,1	-
1039	490200.13	2174245.91	Картометрический	0,1	-
1040	490232.37	2174250.58	Картометрический	0,1	-
1041	490257.50	2174254.97	Картометрический	0,1	-
1042	490282.97	2174259.65	Картометрический	0,1	-
1043	490298.44	2174259.74	Картометрический	0,1	-
1044	490285.49	2174269.04	Картометрический	0,1	-
1045	490282.27	2174271.41	Картометрический	0,1	-
1046	490279.81	2174270.82	Картометрический	0,1	-

Раздел 2

Сведения о местоположении границ объекта

Обозначение характерных точек границ	Координаты, м		Метод определения координат характерной точки	Средняя квадратическая погрешность положения характерной точки (Mf), м	Описание обозначения точки на местности (при наличии)
	X	Y			
1	2	3	4	5	6
1047	490049.19	2174233.84	Картометрический	0,1	-
1048	489961.66	2174215.38	Картометрический	0,1	-
1049	489951.32	2174219.43	Картометрический	0,1	-
1050	489842.09	2174433.35	Картометрический	0,1	-
1051	489843.57	2174438.05	Картометрический	0,1	-
1052	489842.28	2174443.26	Картометрический	0,1	-
1053	489779.45	2174563.43	Картометрический	0,1	-
1054	489846.02	2174647.86	Картометрический	0,1	-
1055	489847.75	2174649.99	Картометрический	0,1	-
1056	490069.46	2174922.18	Картометрический	0,1	-
1057	490125.96	2174991.45	Картометрический	0,1	-
1058	490251.75	2175145.36	Картометрический	0,1	-
1059	490315.50	2175223.72	Картометрический	0,1	-
1060	490378.15	2175300.09	Картометрический	0,1	-
1061	490417.31	2175269.38	Картометрический	0,1	-
1062	490452.24	2175241.02	Картометрический	0,1	-
1063	490485.33	2175211.31	Картометрический	0,1	-
1064	490587.63	2175133.13	Картометрический	0,1	-
1065	490605.90	2175115.22	Картометрический	0,1	-
1066	490603.40	2175101.21	Картометрический	0,1	-
1067	490886.36	2175220.05	Картометрический	0,1	-
1068	490911.05	2175232.29	Картометрический	0,1	-
1069	490920.63	2175212.94	Картометрический	0,1	-
1070	490895.24	2175200.36	Картометрический	0,1	-
1071	490609.56	2175086.91	Картометрический	0,1	-
1072	490574.82	2175070.49	Картометрический	0,1	-
1073	490560.96	2175064.36	Картометрический	0,1	-
1074	490571.31	2175055.28	Картометрический	0,1	-
1075	490616.35	2174953.26	Картометрический	0,1	-
1076	490613.25	2174945.95	Картометрический	0,1	-

Раздел 2

Сведения о местоположении границ объекта

Обозначение характерных точек границ	Координаты, м		Метод определения координат характерной точки	Средняя квадратическая погрешность положения характерной точки (Mf), м	Описание обозначения точки на местности (при наличии)
	X	Y			
1	2	3	4	5	6
1077	490618.11	2174934.93	Картометрический	0,1	-
1078	490630.20	2174923.96	Картометрический	0,1	-
1079	490636.20	2174927.37	Картометрический	0,1	-
1080	490735.39	2174837.51	Картометрический	0,1	-
1081	490750.04	2174817.53	Картометрический	0,1	-
1082	490757.06	2174797.74	Картометрический	0,1	-
1083	490780.66	2174654.15	Картометрический	0,1	-
1084	490790.31	2174595.48	Картометрический	0,1	-
1085	490788.33	2174595.17	Картометрический	0,1	-
1086	490791.62	2174575.14	Картометрический	0,1	-
1087	490795.17	2174575.72	Картометрический	0,1	-
1088	490800.10	2174576.53	Картометрический	0,1	-
1089	490799.50	2174580.17	Картометрический	0,1	-
1090	490786.58	2174658.81	Картометрический	0,1	-
1091	490763.58	2174798.77	Картометрический	0,1	-
1092	490757.58	2174820.20	Картометрический	0,1	-
1093	490756.49	2174822.26	Картометрический	0,1	-
1094	490739.82	2174842.39	Картометрический	0,1	-
1095	490738.86	2174843.27	Картометрический	0,1	-
1096	490738.51	2174850.33	Картометрический	0,1	-
1097	490716.27	2174870.48	Картометрический	0,1	-
1098	490709.21	2174870.13	Картометрический	0,1	-
1099	490671.18	2174904.59	Картометрический	0,1	-
1100	490667.34	2174908.07	Картометрический	0,1	-
1101	490664.55	2174910.60	Картометрический	0,1	-
1102	490663.61	2174911.45	Картометрический	0,1	-
1103	490627.64	2174944.04	Картометрический	0,1	-
1104	490628.81	2174944.46	Картометрический	0,1	-
1105	490580.14	2175059.22	Картометрический	0,1	-
1106	490646.63	2175085.56	Картометрический	0,1	-

Раздел 2

Сведения о местоположении границ объекта

Обозначение характерных точек границ	Координаты, м		Метод определения координат характерной точки	Средняя квадратическая погрешность положения характерной точки (Mf), м	Описание обозначения точки на местности (при наличии)
	X	Y			
1	2	3	4	5	6
1107	490687.52	2175102.19	Картометрический	0,1	-
1108	490718.10	2175114.43	Картометрический	0,1	-
1109	490728.89	2175117.84	Картометрический	0,1	-
1110	490810.75	2175151.10	Картометрический	0,1	-
1111	490816.24	2175153.07	Картометрический	0,1	-
1112	490833.73	2175160.10	Картометрический	0,1	-
1113	490847.89	2175158.78	Картометрический	0,1	-
1114	490872.28	2175103.20	Картометрический	0,1	-
1115	490905.84	2175116.85	Картометрический	0,1	-
1116	490925.65	2175124.63	Картометрический	0,1	-
1117	490965.22	2175141.54	Картометрический	0,1	-
1118	490964.88	2175142.22	Картометрический	0,1	-
1119	490973.92	2175147.72	Картометрический	0,1	-
1120	490978.44	2175149.95	Картометрический	0,1	-
1121	490984.84	2175153.82	Картометрический	0,1	-
1122	490998.66	2175118.88	Картометрический	0,1	-
1123	491015.13	2175080.61	Картометрический	0,1	-
1124	490950.83	2175050.82	Картометрический	0,1	-
1125	490956.78	2175037.66	Картометрический	0,1	-
1126	490957.80	2175035.55	Картометрический	0,1	-
1127	491017.15	2175065.78	Картометрический	0,1	-
1128	491057.03	2174964.84	Картометрический	0,1	-
1129	491054.31	2174963.77	Картометрический	0,1	-
1130	491057.87	2174954.60	Картометрический	0,1	-
1131	491066.11	2174957.90	Картометрический	0,1	-
1132	491089.74	2174894.03	Картометрический	0,1	-
1133	491073.76	2174840.86	Картометрический	0,1	-
1134	491060.21	2174831.85	Картометрический	0,1	-
1135	491076.64	2174838.33	Картометрический	0,1	-
1136	491086.91	2174867.66	Картометрический	0,1	-

Раздел 2

Сведения о местоположении границ объекта

Обозначение характерных точек границ	Координаты, м		Метод определения координат характерной точки	Средняя квадратическая погрешность положения характерной точки (Mf), м	Описание обозначения точки на местности (при наличии)
	X	Y			
1	2	3	4	5	6
1137	491089.51	2174876.10	Картометрический	0,1	-
1138	491100.21	2174897.95	Картометрический	0,1	-
1139	491007.21	2175122.36	Картометрический	0,1	-
1140	490989.24	2175163.83	Картометрический	0,1	-
1141	491010.45	2175180.74	Картометрический	0,1	-
1142	491013.25	2175176.83	Картометрический	0,1	-
1143	491017.49	2175179.89	Картометрический	0,1	-
1144	491014.79	2175183.67	Картометрический	0,1	-
1145	491020.27	2175188.99	Картометрический	0,1	-
6	491073.45	2175209.90	Картометрический	0,1	-
1147	490645.34	2176252.45	Картометрический	0,1	-
1148	490559.14	2176221.56	Картометрический	0,1	-
1149	490532.07	2176213.94	Картометрический	0,1	-
1150	490481.29	2176203.05	Картометрический	0,1	-
1151	490460.34	2176262.07	Картометрический	0,1	-
1152	490451.98	2176286.69	Картометрический	0,1	-
1153	490449.98	2176292.55	Картометрический	0,1	-
1154	490447.95	2176299.48	Картометрический	0,1	-
1155	490444.40	2176307.87	Картометрический	0,1	-
1156	490444.13	2176308.62	Картометрический	0,1	-
1157	490442.14	2176314.32	Картометрический	0,1	-
1158	490433.04	2176339.53	Картометрический	0,1	-
1159	490399.81	2176440.27	Картометрический	0,1	-
1160	490389.58	2176470.86	Картометрический	0,1	-
1161	490373.51	2176518.93	Картометрический	0,1	-
1162	490338.87	2176622.45	Картометрический	0,1	-
1163	490343.58	2176625.98	Картометрический	0,1	-
1164	490417.10	2176678.85	Картометрический	0,1	-
1165	490449.50	2176694.42	Картометрический	0,1	-
1166	490459.70	2176701.15	Картометрический	0,1	-

Раздел 2

Сведения о местоположении границ объекта

Обозначение характерных точек границ	Координаты, м		Метод определения координат характерной точки	Средняя квадратическая погрешность положения характерной точки (Mf), м	Описание обозначения точки на местности (при наличии)
	X	Y			
1	2	3	4	5	6
1167	490514.58	2176726.21	Картометрический	0,1	-
1168	490545.43	2176655.72	Картометрический	0,1	-
1169	490551.10	2176643.55	Картометрический	0,1	-
1170	490558.30	2176627.11	Картометрический	0,1	-
1171	490563.85	2176613.78	Картометрический	0,1	-
1172	490581.35	2176573.52	Картометрический	0,1	-
1173	490623.46	2176473.87	Картометрический	0,1	-
1174	490623.68	2176472.66	Картометрический	0,1	-
1175	490629.88	2176458.18	Картометрический	0,1	-
1176	490674.00	2176353.58	Картометрический	0,1	-
1177	490681.44	2176334.60	Картометрический	0,1	-
1178	490696.60	2176287.71	Картометрический	0,1	-
1179	490702.71	2176273.03	Картометрический	0,1	-
1147	490645.34	2176252.45	Картометрический	0,1	-
1181	490250.20	2175613.54	Картометрический	0,1	-
1182	490254.88	2175620.74	Картометрический	0,1	-
1183	490283.47	2175651.33	Картометрический	0,1	-
1184	490318.57	2175692.18	Картометрический	0,1	-
1185	490342.48	2175719.01	Картометрический	0,1	-
1186	490423.54	2175676.67	Картометрический	0,1	-
1187	490516.85	2175627.98	Картометрический	0,1	-
1188	490490.01	2175569.69	Картометрический	0,1	-
1189	490475.95	2175543.20	Картометрический	0,1	-
1190	490461.61	2175516.18	Картометрический	0,1	-
1191	490456.79	2175508.16	Картометрический	0,1	-
1192	490467.35	2175499.19	Картометрический	0,1	-
1193	490647.14	2175417.74	Картометрический	0,1	-
1194	490650.11	2175425.15	Картометрический	0,1	-
1195	490599.65	2175449.45	Картометрический	0,1	-
1196	490591.75	2175452.99	Картометрический	0,1	-

Раздел 2

Сведения о местоположении границ объекта

Обозначение характерных точек границ	Координаты, м		Метод определения координат характерной точки	Средняя квадратическая погрешность положения характерной точки (Mf), м	Описание обозначения точки на местности (при наличии)
	X	Y			
1	2	3	4	5	6
1197	490512.88	2175488.24	Картометрический	0,1	-
1198	490467.04	2175509.29	Картометрический	0,1	-
1199	490508.36	2175593.40	Картометрический	0,1	-
1200	490520.32	2175601.19	Картометрический	0,1	-
1201	490523.01	2175602.84	Картометрический	0,1	-
1202	490543.65	2175617.48	Картометрический	0,1	-
1203	490572.05	2175602.17	Картометрический	0,1	-
1204	490608.47	2175581.18	Картометрический	0,1	-
1205	490635.70	2175569.52	Картометрический	0,1	-
1206	490647.99	2175562.79	Картометрический	0,1	-
1207	490649.12	2175562.17	Картометрический	0,1	-
1208	490652.54	2175559.67	Картометрический	0,1	-
1209	490657.37	2175557.37	Картометрический	0,1	-
1210	490661.38	2175555.48	Картометрический	0,1	-
1211	490774.02	2175497.20	Картометрический	0,1	-
1212	490778.90	2175463.74	Картометрический	0,1	-
1213	490791.28	2175378.92	Картометрический	0,1	-
1214	490803.87	2175306.04	Картометрический	0,1	-
1215	490749.41	2175284.64	Картометрический	0,1	-
1216	490724.73	2175275.04	Картометрический	0,1	-
1217	490627.70	2175237.91	Картометрический	0,1	-
1218	490572.36	2175226.33	Картометрический	0,1	-
1219	490537.96	2175190.61	Картометрический	0,1	-
1220	490504.69	2175215.88	Картометрический	0,1	-
1221	490377.04	2175319.12	Картометрический	0,1	-
1222	490363.67	2175311.25	Картометрический	0,1	-
1223	490325.14	2175257.51	Картометрический	0,1	-
1224	490304.69	2175230.40	Картометрический	0,1	-
1225	490299.23	2175223.79	Картометрический	0,1	-
1226	490298.31	2175222.77	Картометрический	0,1	-

Раздел 2

Сведения о местоположении границ объекта

Обозначение характерных точек границ	Координаты, м		Метод определения координат характерной точки	Средняя квадратическая погрешность положения характерной точки (Mf), м	Описание обозначения точки на местности (при наличии)
	X	Y			
1	2	3	4	5	6
1227	490288.72	2175211.19	Картометрический	0,1	-
1228	490286.20	2175208.20	Картометрический	0,1	-
1229	490283.69	2175205.08	Картометрический	0,1	-
1230	490278.72	2175199.32	Картометрический	0,1	-
1231	490231.29	2175138.77	Картометрический	0,1	-
1232	490215.60	2175152.19	Картометрический	0,1	-
1233	490201.80	2175163.93	Картометрический	0,1	-
1234	490190.12	2175173.90	Картометрический	0,1	-
1235	490152.64	2175228.76	Картометрический	0,1	-
1236	490145.90	2175238.73	Картометрический	0,1	-
1237	490087.70	2175327.93	Картометрический	0,1	-
1238	490081.93	2175336.17	Картометрический	0,1	-
1239	489993.11	2175463.90	Картометрический	0,1	-
1240	489969.31	2175498.76	Картометрический	0,1	-
1241	489963.46	2175506.02	Картометрический	0,1	-
1242	489958.66	2175517.34	Картометрический	0,1	-
1243	489952.82	2175559.70	Картометрический	0,1	-
1244	489952.42	2175559.72	Картометрический	0,1	-
1245	489950.78	2175590.96	Картометрический	0,1	-
1246	489953.43	2175602.20	Картометрический	0,1	-
1247	489963.18	2175614.14	Картометрический	0,1	-
1248	489977.03	2175620.38	Картометрический	0,1	-
1249	490174.64	2175773.57	Картометрический	0,1	-
1250	490189.10	2175784.79	Картометрический	0,1	-
1251	490245.19	2175828.94	Картометрический	0,1	-
1252	490308.44	2175877.29	Картометрический	0,1	-
1253	490312.19	2175833.79	Картометрический	0,1	-
1254	490312.89	2175825.53	Картометрический	0,1	-
1255	490317.69	2175823.18	Картометрический	0,1	-
1256	490315.87	2175831.78	Картометрический	0,1	-

Раздел 2

Сведения о местоположении границ объекта

Обозначение характерных точек границ	Координаты, м		Метод определения координат характерной точки	Средняя квадратическая погрешность положения характерной точки (Mf), м	Описание обозначения точки на местности (при наличии)
	X	Y			
1	2	3	4	5	6
1257	490314.55	2175881.25	Картометрический	0,1	-
1258	490410.48	2175930.06	Картометрический	0,1	-
1259	490450.00	2175838.38	Картометрический	0,1	-
1260	490469.15	2175794.71	Картометрический	0,1	-
1261	490494.51	2175736.08	Картометрический	0,1	-
1262	490497.35	2175728.90	Картометрический	0,1	-
1263	490496.78	2175728.54	Картометрический	0,1	-
1264	490508.39	2175702.79	Картометрический	0,1	-
1265	490511.54	2175700.63	Картометрический	0,1	-
1266	490531.97	2175654.96	Картометрический	0,1	-
1267	490531.75	2175651.68	Картометрический	0,1	-
1268	490527.24	2175638.40	Картометрический	0,1	-
1269	490525.80	2175635.62	Картометрический	0,1	-
1270	490522.61	2175633.90	Картометрический	0,1	-
1271	490469.06	2175660.59	Картометрический	0,1	-
1272	490426.99	2175681.42	Картометрический	0,1	-
1273	490351.09	2175723.55	Картометрический	0,1	-
1274	490349.63	2175724.45	Картометрический	0,1	-
1275	490344.96	2175733.17	Картометрический	0,1	-
1276	490335.19	2175753.84	Картометрический	0,1	-
1277	490324.93	2175788.92	Картометрический	0,1	-
1278	490318.80	2175817.60	Картометрический	0,1	-
1279	490318.77	2175757.24	Картометрический	0,1	-
1280	490323.56	2175744.98	Картометрический	0,1	-
1281	490332.07	2175740.09	Картометрический	0,1	-
1282	490336.07	2175737.06	Картометрический	0,1	-
1283	490344.36	2175728.81	Картометрический	0,1	-
1284	490329.95	2175709.85	Картометрический	0,1	-
1285	490304.68	2175679.44	Картометрический	0,1	-
1286	490290.04	2175669.06	Картометрический	0,1	-

Раздел 2

Сведения о местоположении границ объекта

Обозначение характерных точек границ	Координаты, м		Метод определения координат характерной точки	Средняя квадратическая погрешность положения характерной точки (Mf), м	Описание обозначения точки на местности (при наличии)
	X	Y			
1	2	3	4	5	6
1287	490283.75	2175661.32	Картометрический	0,1	-
1288	490282.64	2175660.15	Картометрический	0,1	-
1289	490281.30	2175658.66	Картометрический	0,1	-
1290	490273.59	2175650.00	Картометрический	0,1	-
1291	490269.46	2175645.19	Картометрический	0,1	-
1292	490268.87	2175644.12	Картометрический	0,1	-
1293	490263.58	2175638.30	Картометрический	0,1	-
1294	490243.17	2175616.35	Картометрический	0,1	-
1181	490250.20	2175613.54	Картометрический	0,1	-
1296	490470.64	2176978.25	Картометрический	0,1	-
1297	490459.89	2177002.82	Картометрический	0,1	-
1298	490292.33	2177405.98	Картометрический	0,1	-
1299	490315.98	2177414.21	Картометрический	0,1	-
1300	490333.17	2177415.30	Картометрический	0,1	-
1301	490347.27	2177415.53	Картометрический	0,1	-
1302	490355.83	2177414.26	Картометрический	0,1	-
1303	490361.85	2177410.76	Картометрический	0,1	-
1304	490408.99	2177271.74	Картометрический	0,1	-
1305	490412.97	2177262.62	Картометрический	0,1	-
1306	490413.89	2177260.30	Картометрический	0,1	-
1307	490415.24	2177256.90	Картометрический	0,1	-
1308	490415.63	2177255.69	Картометрический	0,1	-
1309	490424.43	2177232.22	Картометрический	0,1	-
1310	490424.20	2177232.15	Картометрический	0,1	-
1311	490424.53	2177231.19	Картометрический	0,1	-
1312	490472.23	2177111.54	Картометрический	0,1	-
1313	490479.33	2177097.89	Картометрический	0,1	-
1314	490496.01	2177069.23	Картометрический	0,1	-
1315	490512.31	2177047.05	Картометрический	0,1	-
1316	490518.96	2177034.65	Картометрический	0,1	-

Раздел 2

Сведения о местоположении границ объекта

Обозначение характерных точек границ	Координаты, м		Метод определения координат характерной точки	Средняя квадратическая погрешность положения характерной точки (Mf), м	Описание обозначения точки на местности (при наличии)
	X	Y			
1	2	3	4	5	6
1317	490533.23	2177009.22	Картометрический	0,1	-
1318	490540.90	2176993.22	Картометрический	0,1	-
1319	490548.13	2176969.48	Картометрический	0,1	-
1320	490546.50	2176951.50	Картометрический	0,1	-
1321	490542.74	2176941.73	Картометрический	0,1	-
1322	490538.01	2176930.52	Картометрический	0,1	-
1323	490532.47	2176920.44	Картометрический	0,1	-
1324	490532.40	2176920.28	Картометрический	0,1	-
1325	490522.50	2176899.66	Картометрический	0,1	-
1326	490522.38	2176899.38	Картометрический	0,1	-
1327	490522.33	2176899.22	Картометрический	0,1	-
1328	490516.89	2176891.95	Картометрический	0,1	-
1329	490510.82	2176892.74	Картометрический	0,1	-
1330	490485.54	2176945.39	Картометрический	0,1	-
1296	490470.64	2176978.25	Картометрический	0,1	-
1332	490870.25	2176006.38	Картометрический	0,1	-
1333	490868.74	2176005.74	Картометрический	0,1	-
1334	490864.11	2176003.85	Картометрический	0,1	-
1335	490848.14	2176042.66	Картометрический	0,1	-
1336	490848.44	2176042.80	Картометрический	0,1	-
1337	490837.47	2176068.38	Картометрический	0,1	-
1338	490835.56	2176067.81	Картометрический	0,1	-
1339	490830.77	2176078.11	Картометрический	0,1	-
1340	490832.72	2176079.03	Картометрический	0,1	-
1341	490825.89	2176095.20	Картометрический	0,1	-
1342	490817.46	2176114.93	Картометрический	0,1	-
1343	490816.40	2176118.23	Картометрический	0,1	-
1344	490812.23	2176128.56	Картометрический	0,1	-
1345	490808.58	2176137.30	Картометрический	0,1	-
1346	490805.76	2176136.13	Картометрический	0,1	-

Раздел 2

Сведения о местоположении границ объекта

Обозначение характерных точек границ	Координаты, м		Метод определения координат характерной точки	Средняя квадратическая погрешность положения характерной точки (Mf), м	Описание обозначения точки на местности (при наличии)
	X	Y			
1	2	3	4	5	6
1347	490799.60	2176151.03	Картометрический	0,1	-
1348	490806.67	2176154.11	Картометрический	0,1	-
1349	490806.38	2176154.82	Картометрический	0,1	-
1350	490805.11	2176157.38	Картометрический	0,1	-
1351	490804.80	2176158.16	Картометрический	0,1	-
1352	490797.82	2176155.12	Картометрический	0,1	-
1353	490789.04	2176176.35	Картометрический	0,1	-
1354	490795.27	2176179.20	Картометрический	0,1	-
1355	490778.89	2176217.09	Картометрический	0,1	-
1356	490783.74	2176219.20	Картометрический	0,1	-
1357	490782.83	2176221.28	Картометрический	0,1	-
1358	490778.01	2176219.19	Картометрический	0,1	-
1359	490776.15	2176223.36	Картометрический	0,1	-
1360	490778.36	2176224.30	Картометрический	0,1	-
1361	490752.00	2176285.33	Картометрический	0,1	-
1362	490753.91	2176286.16	Картометрический	0,1	-
1363	490753.02	2176288.21	Картометрический	0,1	-
1364	490751.11	2176287.38	Картометрический	0,1	-
1365	490750.20	2176289.52	Картометрический	0,1	-
1366	490726.20	2176345.92	Картометрический	0,1	-
1367	490733.54	2176348.82	Картометрический	0,1	-
1368	490741.68	2176352.04	Картометрический	0,1	-
1369	490714.58	2176417.01	Картометрический	0,1	-
1370	490711.46	2176425.77	Картометрический	0,1	-
1371	490657.69	2176556.01	Картометрический	0,1	-
1372	490656.73	2176555.60	Картометрический	0,1	-
1373	490641.34	2176548.78	Картометрический	0,1	-
1374	490604.41	2176632.97	Картометрический	0,1	-
1375	490604.08	2176632.83	Картометрический	0,1	-
1376	490554.45	2176746.50	Картометрический	0,1	-

Раздел 2

Сведения о местоположении границ объекта

Обозначение характерных точек границ	Координаты, м		Метод определения координат характерной точки	Средняя квадратическая погрешность положения характерной точки (Mf), м	Описание обозначения точки на местности (при наличии)
	X	Y			
1	2	3	4	5	6
1377	490550.11	2176756.79	Картометрический	0,1	-
1378	490492.25	2176888.69	Картометрический	0,1	-
1379	490493.91	2176889.62	Картометрический	0,1	-
1380	490498.37	2176892.10	Картометрический	0,1	-
1381	490515.52	2176881.15	Картометрический	0,1	-
1382	490520.82	2176871.82	Картометрический	0,1	-
1383	490526.29	2176859.25	Картометрический	0,1	-
1384	490591.72	2176712.00	Картометрический	0,1	-
1385	490592.50	2176711.20	Картометрический	0,1	-
1386	490597.36	2176708.44	Картометрический	0,1	-
1387	490598.34	2176708.05	Картометрический	0,1	-
1388	490599.38	2176707.92	Картометрический	0,1	-
1389	490603.94	2176707.88	Картометрический	0,1	-
1390	490608.84	2176708.28	Картометрический	0,1	-
1391	490779.80	2176745.74	Картометрический	0,1	-
1392	490868.16	2176362.15	Картометрический	0,1	-
1393	490806.81	2176345.04	Картометрический	0,1	-
1394	490776.07	2176334.18	Картометрический	0,1	-
1395	490752.29	2176326.35	Картометрический	0,1	-
1396	490755.65	2176318.61	Картометрический	0,1	-
1397	490793.68	2176332.17	Картометрический	0,1	-
1398	490794.31	2176328.90	Картометрический	0,1	-
1399	490864.59	2176347.69	Картометрический	0,1	-
1400	490871.43	2176346.39	Картометрический	0,1	-
1401	490873.14	2176314.46	Картометрический	0,1	-
1402	490873.86	2176306.57	Картометрический	0,1	-
1403	490875.49	2176292.97	Картометрический	0,1	-
1404	490877.04	2176249.65	Картометрический	0,1	-
1405	490870.66	2176229.59	Картометрический	0,1	-
1406	490860.10	2176195.00	Картометрический	0,1	-

Раздел 2

Сведения о местоположении границ объекта

Обозначение характерных точек границ	Координаты, м		Метод определения координат характерной точки	Средняя квадратическая погрешность положения характерной точки (Mf), м	Описание обозначения точки на местности (при наличии)
	X	Y			
1	2	3	4	5	6
1407	490833.84	2176162.50	Картометрический	0,1	-
1408	490832.55	2176150.80	Картометрический	0,1	-
1409	490833.44	2176124.24	Картометрический	0,1	-
1410	490857.19	2176051.99	Картометрический	0,1	-
1332	490870.25	2176006.38	Картометрический	0,1	-
1412	490901.55	2176855.03	Картометрический	0,1	-
1413	490911.60	2176811.33	Картометрический	0,1	-
1414	490920.11	2176771.23	Картометрический	0,1	-
1415	490937.49	2176693.86	Картометрический	0,1	-
1416	490940.10	2176691.19	Картометрический	0,1	-
1417	490943.01	2176679.67	Картометрический	0,1	-
1418	490944.42	2176670.47	Картометрический	0,1	-
1419	490944.38	2176665.00	Картометрический	0,1	-
1420	490948.97	2176651.30	Картометрический	0,1	-
1421	490953.78	2176625.76	Картометрический	0,1	-
1422	490953.30	2176625.43	Картометрический	0,1	-
1423	490953.65	2176622.53	Картометрический	0,1	-
1424	490953.74	2176621.69	Картометрический	0,1	-
1425	490954.36	2176621.78	Картометрический	0,1	-
1426	490954.88	2176617.70	Картометрический	0,1	-
1427	490964.50	2176576.07	Картометрический	0,1	-
1428	490965.52	2176572.29	Картометрический	0,1	-
1429	491007.20	2176393.82	Картометрический	0,1	-
1430	490982.69	2176387.49	Картометрический	0,1	-
1431	490983.36	2176385.18	Картометрический	0,1	-
1432	490967.25	2176381.21	Картометрический	0,1	-
1433	490943.40	2176375.04	Картометрический	0,1	-
1434	490894.87	2176361.25	Картометрический	0,1	-
1435	490893.15	2176361.72	Картометрический	0,1	-
1436	490890.98	2176362.31	Картометрический	0,1	-

Раздел 2

Сведения о местоположении границ объекта

Обозначение характерных точек границ	Координаты, м		Метод определения координат характерной точки	Средняя квадратическая погрешность положения характерной точки (Mf), м	Описание обозначения точки на местности (при наличии)
	X	Y			
1	2	3	4	5	6
1437	490882.51	2176366.97	Картометрический	0,1	-
1438	490882.34	2176367.79	Картометрический	0,1	-
1439	490871.94	2176412.73	Картометрический	0,1	-
1440	490850.35	2176503.65	Картометрический	0,1	-
1441	490847.12	2176518.59	Картометрический	0,1	-
1442	490846.83	2176519.94	Картометрический	0,1	-
1443	490844.54	2176530.50	Картометрический	0,1	-
1444	490834.99	2176580.32	Картометрический	0,1	-
1445	490796.13	2176743.02	Картометрический	0,1	-
1446	490775.81	2176826.36	Картометрический	0,1	-
1447	490849.44	2176842.99	Картометрический	0,1	-
1412	490901.55	2176855.03	Картометрический	0,1	-
1449	491186.01	2176824.05	Картометрический	0,1	-
1450	491276.63	2176812.00	Картометрический	0,1	-
1451	491279.19	2176811.49	Картометрический	0,1	-
1452	491266.59	2176725.33	Картометрический	0,1	-
1453	491258.02	2176658.50	Картометрический	0,1	-
1454	491255.54	2176641.54	Картометрический	0,1	-
1455	491231.26	2176474.10	Картометрический	0,1	-
1456	491226.56	2176441.53	Картометрический	0,1	-
1457	491202.12	2176437.83	Картометрический	0,1	-
1458	491201.79	2176437.77	Картометрический	0,1	-
1459	491188.72	2176435.38	Картометрический	0,1	-
1460	491188.64	2176435.36	Картометрический	0,1	-
1461	491185.63	2176434.79	Картометрический	0,1	-
1462	491185.25	2176434.71	Картометрический	0,1	-
1463	491134.69	2176423.22	Картометрический	0,1	-
1464	491134.64	2176423.21	Картометрический	0,1	-
1465	491131.16	2176422.40	Картометрический	0,1	-
1466	491139.54	2176484.56	Картометрический	0,1	-

Раздел 2

Сведения о местоположении границ объекта

Обозначение характерных точек границ	Координаты, м		Метод определения координат характерной точки	Средняя квадратическая погрешность положения характерной точки (Mf), м	Описание обозначения точки на местности (при наличии)
	X	Y			
1	2	3	4	5	6
1467	491145.58	2176528.65	Картометрический	0,1	-
1468	491149.17	2176554.94	Картометрический	0,1	-
1469	491185.15	2176816.13	Картометрический	0,1	-
1470	491185.48	2176819.02	Картометрический	0,1	-
1471	491185.94	2176822.39	Картометрический	0,1	-
1449	491186.01	2176824.05	Картометрический	0,1	-
1473	490739.54	2176813.51	Картометрический	0,1	-
1474	490743.49	2176813.07	Картометрический	0,1	-
1475	490744.48	2176812.83	Картометрический	0,1	-
1476	490757.74	2176807.92	Картометрический	0,1	-
1477	490762.94	2176804.79	Картометрический	0,1	-
1478	490767.54	2176800.88	Картометрический	0,1	-
1479	490771.10	2176794.78	Картометрический	0,1	-
1480	490773.50	2176787.95	Картометрический	0,1	-
1481	490780.83	2176755.64	Картометрический	0,1	-
1482	490740.46	2176746.54	Картометрический	0,1	-
1483	490654.05	2176729.46	Картометрический	0,1	-
1484	490642.98	2176727.28	Картометрический	0,1	-
1485	490642.61	2176727.21	Картометрический	0,1	-
1486	490637.20	2176726.20	Картометрический	0,1	-
1487	490610.09	2176719.68	Картометрический	0,1	-
1488	490605.38	2176718.81	Картометрический	0,1	-
1489	490604.52	2176718.66	Картометрический	0,1	-
1490	490599.92	2176720.25	Картометрический	0,1	-
1491	490597.51	2176721.56	Картометрический	0,1	-
1492	490595.38	2176722.93	Картометрический	0,1	-
1493	490593.73	2176725.23	Картометрический	0,1	-
1494	490592.59	2176727.63	Картометрический	0,1	-
1495	490591.46	2176730.04	Картометрический	0,1	-
1496	490588.75	2176737.68	Картометрический	0,1	-

Раздел 2

Сведения о местоположении границ объекта

Обозначение характерных точек границ	Координаты, м		Метод определения координат характерной точки	Средняя квадратическая погрешность положения характерной точки (Mf), м	Описание обозначения точки на местности (при наличии)
	X	Y			
1	2	3	4	5	6
1497	490588.08	2176740.20	Картометрический	0,1	-
1498	490587.89	2176741.74	Картометрический	0,1	-
1499	490586.52	2176747.18	Картометрический	0,1	-
1500	490586.21	2176748.00	Картометрический	0,1	-
1501	490584.56	2176755.21	Картометрический	0,1	-
1502	490627.88	2176772.15	Картометрический	0,1	-
1503	490668.58	2176787.64	Картометрический	0,1	-
1504	490697.17	2176800.55	Картометрический	0,1	-
1505	490702.83	2176802.97	Картометрический	0,1	-
1506	490725.50	2176809.37	Картометрический	0,1	-
1473	490739.54	2176813.51	Картометрический	0,1	-
1508	490476.99	2176808.92	Картометрический	0,1	-
1509	490509.58	2176735.82	Картометрический	0,1	-
1510	490459.28	2176711.96	Картометрический	0,1	-
1511	490422.18	2176693.90	Картометрический	0,1	-
1512	490417.04	2176690.98	Картометрический	0,1	-
1513	490341.26	2176639.01	Картометрический	0,1	-
1514	490330.88	2176630.32	Картометрический	0,1	-
1515	490314.90	2176616.99	Картометрический	0,1	-
1516	490246.61	2176569.04	Картометрический	0,1	-
1517	490218.59	2176548.33	Картометрический	0,1	-
1518	490201.20	2176536.54	Картометрический	0,1	-
1519	490197.58	2176534.14	Картометрический	0,1	-
1520	490185.34	2176527.67	Картометрический	0,1	-
1521	490176.68	2176525.32	Картометрический	0,1	-
1522	490175.27	2176527.97	Картометрический	0,1	-
1523	490158.16	2176518.87	Картометрический	0,1	-
1524	490159.57	2176516.22	Картометрический	0,1	-
1525	490155.48	2176512.78	Картометрический	0,1	-
1526	490150.27	2176507.98	Картометрический	0,1	-

Раздел 2

Сведения о местоположении границ объекта

Обозначение характерных точек границ	Координаты, м		Метод определения координат характерной точки	Средняя квадратическая погрешность положения характерной точки (Mf), м	Описание обозначения точки на местности (при наличии)
	X	Y			
1	2	3	4	5	6
1527	490147.30	2176506.08	Картометрический	0,1	-
1528	490126.46	2176496.28	Картометрический	0,1	-
1529	490080.11	2176477.62	Картометрический	0,1	-
1530	490074.15	2176475.01	Картометрический	0,1	-
1531	490064.04	2176501.83	Картометрический	0,1	-
1532	490034.74	2176634.70	Картометрический	0,1	-
1533	490166.22	2176674.98	Картометрический	0,1	-
1534	490214.79	2176690.22	Картометрический	0,1	-
1535	490218.04	2176691.02	Картометрический	0,1	-
1536	490306.73	2176711.96	Картометрический	0,1	-
1537	490307.73	2176712.36	Картометрический	0,1	-
1538	490375.99	2176754.19	Картометрический	0,1	-
1539	490384.97	2176756.83	Картометрический	0,1	-
1540	490425.44	2176784.49	Картометрический	0,1	-
1541	490428.77	2176786.50	Картометрический	0,1	-
1508	490476.99	2176808.92	Картометрический	0,1	-
1543	491368.28	2176339.77	Картометрический	0,1	-
1544	491352.29	2176381.96	Картометрический	0,1	-
1545	491350.12	2176387.60	Картометрический	0,1	-
1546	491330.52	2176437.08	Картометрический	0,1	-
1547	491334.07	2176438.19	Картометрический	0,1	-
1548	491334.53	2176438.35	Картометрический	0,1	-
1549	491344.01	2176441.79	Картометрический	0,1	-
1550	491344.70	2176442.07	Картометрический	0,1	-
1551	491352.48	2176445.51	Картометрический	0,1	-
1552	491358.66	2176448.06	Картометрический	0,1	-
1553	491373.54	2176453.21	Картометрический	0,1	-
1554	491381.16	2176455.78	Картометрический	0,1	-
1555	491381.66	2176455.97	Картометрический	0,1	-
1556	491401.69	2176463.83	Картометрический	0,1	-

Раздел 2

Сведения о местоположении границ объекта

Обозначение характерных точек границ	Координаты, м		Метод определения координат характерной точки	Средняя квадратическая погрешность положения характерной точки (Mf), м	Описание обозначения точки на местности (при наличии)
	X	Y			
1	2	3	4	5	6
1557	491428.93	2176474.53	Картометрический	0,1	-
1558	491442.14	2176479.62	Картометрический	0,1	-
1559	491442.07	2176479.86	Картометрический	0,1	-
1560	491444.52	2176480.54	Картометрический	0,1	-
1561	491476.01	2176492.67	Картометрический	0,1	-
1562	491518.55	2176508.21	Картометрический	0,1	-
1563	491517.35	2176511.76	Картометрический	0,1	-
1564	491569.84	2176527.16	Картометрический	0,1	-
1565	491570.87	2176523.83	Картометрический	0,1	-
1566	491607.15	2176534.13	Картометрический	0,1	-
1567	491632.05	2176541.04	Картометрический	0,1	-
1568	491637.26	2176542.23	Картометрический	0,1	-
1569	491637.31	2176542.24	Картометрический	0,1	-
1570	491644.22	2176543.85	Картометрический	0,1	-
1571	491653.51	2176545.87	Картометрический	0,1	-
1572	491659.45	2176546.81	Картометрический	0,1	-
1573	491658.63	2176548.97	Картометрический	0,1	-
1574	491670.99	2176550.93	Картометрический	0,1	-
1575	491688.03	2176553.22	Картометрический	0,1	-
1576	491689.00	2176550.77	Картометрический	0,1	-
1577	491702.02	2176552.47	Картометрический	0,1	-
1578	491746.64	2176557.53	Картометрический	0,1	-
1579	491747.18	2176557.61	Картометрический	0,1	-
1580	491773.42	2176561.92	Картометрический	0,1	-
1581	491773.89	2176562.00	Картометрический	0,1	-
1582	491800.13	2176567.51	Картометрический	0,1	-
1583	491800.50	2176567.60	Картометрический	0,1	-
1584	491818.93	2176572.14	Картометрический	0,1	-
1585	491819.72	2176572.37	Картометрический	0,1	-
1586	491834.36	2176577.15	Картометрический	0,1	-

Раздел 2

Сведения о местоположении границ объекта

Обозначение характерных точек границ	Координаты, м		Метод определения координат характерной точки	Средняя квадратическая погрешность положения характерной точки (Mf), м	Описание обозначения точки на местности (при наличии)
	X	Y			
1	2	3	4	5	6
1587	491834.84	2176577.32	Картометрический	0,1	-
1588	491851.51	2176583.63	Картометрический	0,1	-
1589	491868.74	2176590.15	Картометрический	0,1	-
1590	491869.16	2176590.32	Картометрический	0,1	-
1591	491895.40	2176601.53	Картометрический	0,1	-
1592	491895.66	2176601.65	Картометрический	0,1	-
1593	491922.57	2176614.00	Картометрический	0,1	-
1594	491923.32	2176614.38	Картометрический	0,1	-
1595	491934.35	2176620.51	Картометрический	0,1	-
1596	491949.98	2176584.58	Картометрический	0,1	-
1597	491963.61	2176549.00	Картометрический	0,1	-
1598	491964.75	2176545.31	Картометрический	0,1	-
1599	491979.28	2176498.24	Картометрический	0,1	-
1600	491988.84	2176458.21	Картометрический	0,1	-
1601	491993.62	2176413.05	Картометрический	0,1	-
1602	491994.95	2176388.52	Картометрический	0,1	-
1603	491979.19	2176381.74	Картометрический	0,1	-
1604	491940.44	2176366.06	Картометрический	0,1	-
1605	491815.02	2176312.63	Картометрический	0,1	-
1606	491794.95	2176304.04	Картометрический	0,1	-
1607	491775.62	2176295.83	Картометрический	0,1	-
1608	491759.38	2176289.19	Картометрический	0,1	-
1609	491700.92	2176263.68	Картометрический	0,1	-
1610	491683.18	2176256.60	Картометрический	0,1	-
1611	491678.25	2176254.40	Картометрический	0,1	-
1612	491602.08	2176221.86	Картометрический	0,1	-
1613	491600.47	2176221.29	Картометрический	0,1	-
1614	491595.84	2176219.52	Картометрический	0,1	-
1615	491568.65	2176208.06	Картометрический	0,1	-
1616	491551.07	2176200.38	Картометрический	0,1	-

Раздел 2

Сведения о местоположении границ объекта

Обозначение характерных точек границ	Координаты, м		Метод определения координат характерной точки	Средняя квадратическая погрешность положения характерной точки (Mf), м	Описание обозначения точки на местности (при наличии)
	X	Y			
1	2	3	4	5	6
1617	491516.00	2176185.46	Картометрический	0,1	-
1618	491502.24	2176179.75	Картометрический	0,1	-
1619	491500.39	2176178.98	Картометрический	0,1	-
1620	491498.55	2176178.22	Картометрический	0,1	-
1621	491478.38	2176169.95	Картометрический	0,1	-
1622	491444.17	2176155.93	Картометрический	0,1	-
1623	491442.56	2176158.24	Картометрический	0,1	-
1624	491386.69	2176290.04	Картометрический	0,1	-
1625	491371.63	2176330.72	Картометрический	0,1	-
1626	491371.32	2176331.76	Картометрический	0,1	-
1543	491368.28	2176339.77	Картометрический	0,1	-
1628	490246.22	2176336.82	Картометрический	0,1	-
1629	490247.18	2176333.58	Картометрический	0,1	-
1630	490254.62	2176305.87	Картометрический	0,1	-
1631	490254.18	2176305.75	Картометрический	0,1	-
1632	490257.59	2176294.23	Картометрический	0,1	-
1633	490258.59	2176291.10	Картометрический	0,1	-
1634	490259.99	2176284.83	Картометрический	0,1	-
1635	490262.16	2176276.21	Картометрический	0,1	-
1636	490262.48	2176275.17	Картометрический	0,1	-
1637	490266.00	2176258.54	Картометрический	0,1	-
1638	490280.53	2176173.74	Картометрический	0,1	-
1639	490243.06	2176166.78	Картометрический	0,1	-
1640	490217.95	2176162.11	Картометрический	0,1	-
1641	490216.70	2176161.89	Картометрический	0,1	-
1642	490182.96	2176155.53	Картометрический	0,1	-
1643	490178.46	2176154.62	Картометрический	0,1	-
1644	490169.49	2176153.29	Картометрический	0,1	-
1645	490159.35	2176151.77	Картометрический	0,1	-
1646	490145.00	2176149.98	Картометрический	0,1	-

Раздел 2

Сведения о местоположении границ объекта

Обозначение характерных точек границ	Координаты, м		Метод определения координат характерной точки	Средняя квадратическая погрешность положения характерной точки (Mf), м	Описание обозначения точки на местности (при наличии)
	X	Y			
1	2	3	4	5	6
1647	490141.60	2176168.35	Картометрический	0,1	-
1648	490140.51	2176171.19	Картометрический	0,1	-
1649	490137.52	2176183.89	Картометрический	0,1	-
1650	490134.46	2176200.40	Картометрический	0,1	-
1651	490129.70	2176225.77	Картометрический	0,1	-
1652	490129.37	2176232.36	Картометрический	0,1	-
1653	490120.09	2176274.83	Картометрический	0,1	-
1654	490118.07	2176282.25	Картометрический	0,1	-
1655	490116.53	2176289.29	Картометрический	0,1	-
1656	490117.51	2176293.33	Картометрический	0,1	-
1657	490114.00	2176315.92	Картометрический	0,1	-
1658	490092.78	2176393.83	Картометрический	0,1	-
1659	490076.12	2176465.13	Картометрический	0,1	-
1660	490149.96	2176498.00	Картометрический	0,1	-
1661	490175.73	2176512.41	Картометрический	0,1	-
1662	490176.24	2176512.73	Картометрический	0,1	-
1663	490207.44	2176531.30	Картометрический	0,1	-
1664	490301.60	2176595.59	Картометрический	0,1	-
1665	490301.93	2176595.84	Картометрический	0,1	-
1666	490329.38	2176615.74	Картометрический	0,1	-
1667	490332.67	2176606.38	Картометрический	0,1	-
1668	490348.54	2176561.38	Картометрический	0,1	-
1669	490431.18	2176320.46	Картометрический	0,1	-
1670	490441.37	2176291.22	Картометрический	0,1	-
1671	490446.42	2176276.19	Картометрический	0,1	-
1672	490473.02	2176199.72	Картометрический	0,1	-
1673	490457.09	2176196.88	Картометрический	0,1	-
1674	490421.48	2176191.05	Картометрический	0,1	-
1675	490293.49	2176168.81	Картометрический	0,1	-
1676	490278.39	2176234.59	Картометрический	0,1	-

Раздел 2

Сведения о местоположении границ объекта

Обозначение характерных точек границ	Координаты, м		Метод определения координат характерной точки	Средняя квадратическая погрешность положения характерной точки (Mf), м	Описание обозначения точки на местности (при наличии)
	X	Y			
1	2	3	4	5	6
1677	490272.30	2176261.11	Картометрический	0,1	-
1678	490265.60	2176289.01	Картометрический	0,1	-
1679	490261.47	2176305.42	Картометрический	0,1	-
1680	490252.12	2176343.59	Картометрический	0,1	-
1681	490244.88	2176341.92	Картометрический	0,1	-
1628	490246.22	2176336.82	Картометрический	0,1	-
1683	490068.97	2176461.45	Картометрический	0,1	-
1684	490075.64	2176434.72	Картометрический	0,1	-
1685	490085.74	2176387.79	Картометрический	0,1	-
1686	490129.28	2176181.33	Картометрический	0,1	-
1687	490136.50	2176146.50	Картометрический	0,1	-
1688	490116.94	2176143.47	Картометрический	0,1	-
1689	490110.23	2176142.37	Картометрический	0,1	-
1690	490046.28	2176137.32	Картометрический	0,1	-
1691	489909.16	2176112.02	Картометрический	0,1	-
1692	489825.82	2176098.13	Картометрический	0,1	-
1693	489784.87	2176248.87	Картометрический	0,1	-
1694	489775.37	2176289.41	Картометрический	0,1	-
1695	489758.08	2176341.81	Картометрический	0,1	-
1696	489928.85	2176398.97	Картометрический	0,1	-
1697	489962.07	2176413.05	Картометрический	0,1	-
1698	490058.75	2176457.09	Картометрический	0,1	-
1683	490068.97	2176461.45	Картометрический	0,1	-
1700	491076.87	2176228.78	Картометрический	0,1	-
1701	491064.84	2176256.15	Картометрический	0,1	-
1702	491063.20	2176261.22	Картометрический	0,1	-
1703	491054.53	2176280.95	Картометрический	0,1	-
1704	491054.42	2176281.21	Картометрический	0,1	-
1705	491043.73	2176308.84	Картометрический	0,1	-
1706	491041.28	2176317.11	Картометрический	0,1	-

Раздел 2

Сведения о местоположении границ объекта

Обозначение характерных точек границ	Координаты, м		Метод определения координат характерной точки	Средняя квадратическая погрешность положения характерной точки (Mf), м	Описание обозначения точки на местности (при наличии)
	X	Y			
1	2	3	4	5	6
1707	491036.34	2176331.96	Картометрический	0,1	-
1708	491024.13	2176371.62	Картометрический	0,1	-
1709	491030.57	2176372.86	Картометрический	0,1	-
1710	491061.73	2176380.31	Картометрический	0,1	-
1711	491089.17	2176386.87	Картометрический	0,1	-
1712	491128.41	2176399.17	Картометрический	0,1	-
1713	491129.42	2176399.41	Картометрический	0,1	-
1714	491139.60	2176401.77	Картометрический	0,1	-
1715	491189.93	2176413.21	Картометрический	0,1	-
1716	491192.72	2176413.74	Картометрический	0,1	-
1717	491205.58	2176416.10	Картометрический	0,1	-
1718	491248.38	2176422.58	Картометрический	0,1	-
1719	491279.73	2176427.17	Картометрический	0,1	-
1720	491281.24	2176427.39	Картометрический	0,1	-
1721	491282.38	2176427.56	Картометрический	0,1	-
1722	491282.21	2176428.01	Картометрический	0,1	-
1723	491300.90	2176431.56	Картометрический	0,1	-
1724	491301.31	2176431.12	Картометрический	0,1	-
1725	491308.26	2176431.93	Картометрический	0,1	-
1726	491319.06	2176433.18	Картометрический	0,1	-
1727	491332.53	2176400.21	Картометрический	0,1	-
1728	491333.68	2176397.48	Картометрический	0,1	-
1729	491334.12	2176395.65	Картометрический	0,1	-
1730	491388.39	2176263.71	Картометрический	0,1	-
1731	491395.32	2176246.34	Картометрический	0,1	-
1732	491400.76	2176233.27	Картометрический	0,1	-
1733	491404.94	2176223.34	Картометрический	0,1	-
1734	491432.45	2176149.60	Картометрический	0,1	-
1735	491418.83	2176143.82	Картометрический	0,1	-
1736	491374.02	2176125.43	Картометрический	0,1	-

Раздел 2

Сведения о местоположении границ объекта

Обозначение характерных точек границ	Координаты, м		Метод определения координат характерной точки	Средняя квадратическая погрешность положения характерной точки (Mf), м	Описание обозначения точки на местности (при наличии)
	X	Y			
1	2	3	4	5	6
1737	491161.83	2176032.12	Картометрический	0,1	-
1738	491161.26	2176034.81	Картометрический	0,1	-
1739	491147.30	2176067.66	Картометрический	0,1	-
1740	491144.56	2176074.10	Картометрический	0,1	-
1741	491143.07	2176077.59	Картометрический	0,1	-
1742	491139.84	2176085.05	Картометрический	0,1	-
1743	491140.04	2176085.15	Картометрический	0,1	-
1744	491130.78	2176106.79	Картометрический	0,1	-
1745	491124.56	2176120.95	Картометрический	0,1	-
1746	491120.54	2176130.27	Картометрический	0,1	-
1747	491118.85	2176134.22	Картометрический	0,1	-
1748	491116.71	2176138.88	Картометрический	0,1	-
1749	491116.01	2176140.75	Картометрический	0,1	-
1750	491114.72	2176143.33	Картометрический	0,1	-
1751	491110.88	2176152.12	Картометрический	0,1	-
1752	491107.37	2176160.40	Картометрический	0,1	-
1753	491106.41	2176163.04	Картометрический	0,1	-
1754	491106.09	2176163.80	Картометрический	0,1	-
1700	491076.87	2176228.78	Картометрический	0,1	-
1756	491592.71	2175743.04	Картометрический	0,1	-
1757	491585.22	2175766.66	Картометрический	0,1	-
1758	491585.06	2175767.18	Картометрический	0,1	-
1759	491584.99	2175767.40	Картометрический	0,1	-
1760	491577.75	2175791.83	Картометрический	0,1	-
1761	491569.30	2175817.60	Картометрический	0,1	-
1762	491564.82	2175830.98	Картометрический	0,1	-
1763	491560.11	2175845.07	Картометрический	0,1	-
1764	491546.78	2175884.83	Картометрический	0,1	-
1765	491548.08	2175885.26	Картометрический	0,1	-
1766	491546.86	2175894.38	Картометрический	0,1	-

Раздел 2

Сведения о местоположении границ объекта

Обозначение характерных точек границ	Координаты, м		Метод определения координат характерной точки	Средняя квадратическая погрешность положения характерной точки (Mf), м	Описание обозначения точки на местности (при наличии)
	X	Y			
1	2	3	4	5	6
1767	491486.56	2176047.85	Картометрический	0,1	-
1768	491484.85	2176051.53	Картометрический	0,1	-
1769	491471.41	2176084.93	Картометрический	0,1	-
1770	491469.85	2176088.81	Картометрический	0,1	-
1771	491466.61	2176096.70	Картометрический	0,1	-
1772	491463.30	2176104.58	Картометрический	0,1	-
1773	491447.15	2176143.41	Картометрический	0,1	-
1774	491447.89	2176143.60	Картометрический	0,1	-
1775	491527.88	2176179.64	Картометрический	0,1	-
1776	491542.90	2176185.83	Картометрический	0,1	-
1777	491604.14	2176213.86	Картометрический	0,1	-
1778	491609.65	2176216.26	Картометрический	0,1	-
1779	491613.28	2176217.79	Картометрический	0,1	-
1780	491730.22	2176267.09	Картометрический	0,1	-
1781	491760.44	2176279.83	Картометрический	0,1	-
1782	491774.76	2176286.48	Картометрический	0,1	-
1783	491777.85	2176288.17	Картометрический	0,1	-
1784	491795.93	2176295.84	Картометрический	0,1	-
1785	491820.74	2176305.61	Картометрический	0,1	-
1786	491861.40	2176322.26	Картометрический	0,1	-
1787	491994.34	2176376.92	Картометрический	0,1	-
1788	491989.61	2176353.53	Картометрический	0,1	-
1789	491982.75	2176315.62	Картометрический	0,1	-
1790	491976.66	2176282.48	Картометрический	0,1	-
1791	491972.84	2176273.39	Картометрический	0,1	-
1792	491972.36	2176271.35	Картометрический	0,1	-
1793	491942.18	2176189.28	Картометрический	0,1	-
1794	491935.98	2176173.58	Картометрический	0,1	-
1795	491935.37	2176171.57	Картометрический	0,1	-
1796	491935.03	2176170.48	Картометрический	0,1	-

Раздел 2

Сведения о местоположении границ объекта

Обозначение характерных точек границ	Координаты, м		Метод определения координат характерной точки	Средняя квадратическая погрешность положения характерной точки (Mf), м	Описание обозначения точки на местности (при наличии)
	X	Y			
1	2	3	4	5	6
1797	491913.33	2176114.75	Картометрический	0,1	-
1798	491898.27	2176077.58	Картометрический	0,1	-
1799	491888.92	2176053.34	Картометрический	0,1	-
1800	491864.91	2175997.18	Картометрический	0,1	-
1801	491860.93	2175982.57	Картометрический	0,1	-
1802	491824.27	2175902.94	Картометрический	0,1	-
1803	491792.01	2175834.42	Картометрический	0,1	-
1804	491788.35	2175820.81	Картометрический	0,1	-
1805	491768.53	2175752.56	Картометрический	0,1	-
1806	491744.99	2175660.81	Картометрический	0,1	-
1807	491744.76	2175657.60	Картометрический	0,1	-
1808	491741.85	2175650.20	Картометрический	0,1	-
1809	491734.21	2175649.00	Картометрический	0,1	-
1810	491715.40	2175644.60	Картометрический	0,1	-
1811	491702.65	2175642.29	Картометрический	0,1	-
1812	491688.69	2175640.83	Картометрический	0,1	-
1813	491676.55	2175637.91	Картометрический	0,1	-
1814	491655.94	2175633.45	Картометрический	0,1	-
1815	491634.41	2175629.81	Картометрический	0,1	-
1816	491630.52	2175630.86	Картометрический	0,1	-
1817	491628.56	2175633.45	Картометрический	0,1	-
1756	491592.71	2175743.04	Картометрический	0,1	-
1819	490984.04	2176365.52	Картометрический	0,1	-
1820	490984.09	2176365.13	Картометрический	0,1	-
1821	491013.79	2176370.94	Картометрический	0,1	-
1822	491035.07	2176299.82	Картометрический	0,1	-
1823	491045.28	2176268.05	Картометрический	0,1	-
1824	491046.81	2176264.60	Картометрический	0,1	-
1825	491054.59	2176247.51	Картометрический	0,1	-
1826	491055.68	2176244.91	Картометрический	0,1	-

Раздел 2

Сведения о местоположении границ объекта

Обозначение характерных точек границ	Координаты, м		Метод определения координат характерной точки	Средняя квадратическая погрешность положения характерной точки (Mf), м	Описание обозначения точки на местности (при наличии)
	X	Y			
1	2	3	4	5	6
1827	491060.94	2176232.70	Картометрический	0,1	-
1828	491106.94	2176130.78	Картометрический	0,1	-
1829	491119.37	2176104.00	Картометрический	0,1	-
1830	491125.41	2176090.86	Картометрический	0,1	-
1831	491153.72	2176027.48	Картометрический	0,1	-
1832	491080.88	2175997.60	Картометрический	0,1	-
1833	491044.20	2175982.09	Картометрический	0,1	-
1834	491038.31	2175996.48	Картометрический	0,1	-
1835	491005.29	2176074.30	Картометрический	0,1	-
1836	490997.60	2176089.11	Картометрический	0,1	-
1837	490988.51	2176103.81	Картометрический	0,1	-
1838	490970.06	2176121.75	Картометрический	0,1	-
1839	490870.17	2176182.60	Картометрический	0,1	-
1840	490874.73	2176192.87	Картометрический	0,1	-
1841	490883.49	2176218.83	Картометрический	0,1	-
1842	490896.90	2176265.48	Картометрический	0,1	-
1843	490897.33	2176279.78	Картометрический	0,1	-
1844	490898.12	2176327.01	Картометрический	0,1	-
1845	490899.42	2176334.22	Картометрический	0,1	-
1846	490900.82	2176337.49	Картометрический	0,1	-
1847	490902.89	2176339.79	Картометрический	0,1	-
1848	490912.20	2176345.41	Картометрический	0,1	-
1849	490915.05	2176346.43	Картометрический	0,1	-
1850	490928.22	2176350.40	Картометрический	0,1	-
1851	490939.12	2176353.68	Картометрический	0,1	-
1819	490984.04	2176365.52	Картометрический	0,1	-
1853	490704.97	2176263.92	Картометрический	0,1	-
1854	490727.52	2176213.45	Картометрический	0,1	-
1855	490737.21	2176190.16	Картометрический	0,1	-
1856	490769.86	2176115.38	Картометрический	0,1	-

Раздел 2

Сведения о местоположении границ объекта

Обозначение характерных точек границ	Координаты, м		Метод определения координат характерной точки	Средняя квадратическая погрешность положения характерной точки (Mf), м	Описание обозначения точки на местности (при наличии)
	X	Y			
1	2	3	4	5	6
1857	490702.66	2176085.69	Картометрический	0,1	-
1858	490701.26	2176088.44	Картометрический	0,1	-
1859	490699.48	2176092.39	Картометрический	0,1	-
1860	490697.88	2176095.91	Картометрический	0,1	-
1861	490692.30	2176108.51	Картометрический	0,1	-
1862	490691.11	2176111.12	Картометрический	0,1	-
1863	490662.36	2176187.16	Картометрический	0,1	-
1864	490654.47	2176204.35	Картометрический	0,1	-
1865	490642.23	2176240.40	Картометрический	0,1	-
1853	490704.97	2176263.92	Картометрический	0,1	-
1867	490316.89	2176005.40	Картометрический	0,1	-
1868	490315.19	2176021.46	Картометрический	0,1	-
1869	490312.74	2176043.47	Картометрический	0,1	-
1870	490294.78	2176159.62	Картометрический	0,1	-
1871	490335.70	2176166.62	Картометрический	0,1	-
1872	490365.26	2176171.44	Картометрический	0,1	-
1873	490429.22	2176182.56	Картометрический	0,1	-
1874	490460.90	2176187.64	Картометрический	0,1	-
1875	490472.91	2176190.76	Картометрический	0,1	-
1876	490537.52	2176205.66	Картометрический	0,1	-
1877	490635.64	2176238.80	Картометрический	0,1	-
1878	490695.22	2176082.24	Картометрический	0,1	-
1879	490556.97	2176014.55	Картометрический	0,1	-
1880	490509.34	2175991.34	Картометрический	0,1	-
1881	490441.93	2175958.26	Картометрический	0,1	-
1882	490431.72	2175953.14	Картометрический	0,1	-
1883	490320.16	2175895.10	Картометрический	0,1	-
1867	490316.89	2176005.40	Картометрический	0,1	-
1885	490303.77	2176051.99	Картометрический	0,1	-
1886	490305.92	2175962.39	Картометрический	0,1	-

Раздел 2

Сведения о местоположении границ объекта

Обозначение характерных точек границ	Координаты, м		Метод определения координат характерной точки	Средняя квадратическая погрешность положения характерной точки (Mf), м	Описание обозначения точки на местности (при наличии)
	X	Y			
1	2	3	4	5	6
1887	490156.86	2175945.50	Картометрический	0,1	-
1888	489882.92	2175911.84	Картометрический	0,1	-
1889	489833.46	2176057.74	Картометрический	0,1	-
1890	489827.37	2176086.45	Картометрический	0,1	-
1891	489985.33	2176111.51	Картометрический	0,1	-
1892	490198.60	2176145.53	Картометрический	0,1	-
1893	490230.46	2176150.31	Картометрический	0,1	-
1894	490286.29	2176158.70	Картометрический	0,1	-
1895	490301.86	2176086.49	Картометрический	0,1	-
1896	490303.64	2176070.05	Картометрический	0,1	-
1885	490303.77	2176051.99	Картометрический	0,1	-
1898	491259.37	2175573.97	Картометрический	0,1	-
1899	491258.20	2175582.19	Картометрический	0,1	-
1900	491254.10	2175596.65	Картометрический	0,1	-
1901	491247.25	2175605.03	Картометрический	0,1	-
1902	491245.78	2175608.79	Картометрический	0,1	-
1903	491245.35	2175609.70	Картометрический	0,1	-
1904	491241.22	2175618.38	Картометрический	0,1	-
1905	491238.42	2175624.56	Картометрический	0,1	-
1906	491231.60	2175632.06	Картометрический	0,1	-
1907	491230.60	2175632.83	Картометрический	0,1	-
1908	491224.02	2175636.43	Картометрический	0,1	-
1909	491213.61	2175641.23	Картометрический	0,1	-
1910	491186.86	2175644.94	Картометрический	0,1	-
1911	491180.87	2175645.74	Картометрический	0,1	-
1912	491088.77	2175871.88	Картометрический	0,1	-
1913	491060.97	2175940.23	Картометрический	0,1	-
1914	491048.30	2175970.65	Картометрический	0,1	-
1915	491047.57	2175972.01	Картометрический	0,1	-
1916	491108.22	2175997.68	Картометрический	0,1	-

Раздел 2

Сведения о местоположении границ объекта

Обозначение характерных точек границ	Координаты, м		Метод определения координат характерной точки	Средняя квадратическая погрешность положения характерной точки (Mf), м	Описание обозначения точки на местности (при наличии)
	X	Y			
1	2	3	4	5	6
1917	491108.35	2175997.73	Картометрический	0,1	-
1918	491155.79	2176018.24	Картометрический	0,1	-
1919	491169.60	2175988.05	Картометрический	0,1	-
1920	491194.74	2175933.08	Картометрический	0,1	-
1921	491328.31	2175640.98	Картометрический	0,1	-
1922	491331.39	2175635.56	Картометрический	0,1	-
1923	491331.64	2175634.90	Картометрический	0,1	-
1924	491332.54	2175632.48	Картометрический	0,1	-
1925	491334.30	2175628.06	Картометрический	0,1	-
1926	491336.48	2175626.94	Картометрический	0,1	-
1927	491341.87	2175624.48	Картометрический	0,1	-
1928	491351.28	2175627.23	Картометрический	0,1	-
1929	491350.79	2175629.35	Картометрический	0,1	-
1930	491343.74	2175628.49	Картометрический	0,1	-
1931	491296.24	2175731.86	Картометрический	0,1	-
1932	491277.28	2175773.21	Картометрический	0,1	-
1933	491273.97	2175780.15	Картометрический	0,1	-
1934	491270.34	2175787.68	Картометрический	0,1	-
1935	491266.87	2175794.88	Картометрический	0,1	-
1936	491258.12	2175813.84	Картометрический	0,1	-
1937	491247.79	2175836.17	Картометрический	0,1	-
1938	491243.78	2175847.31	Картометрический	0,1	-
1939	491243.68	2175847.79	Картометрический	0,1	-
1940	491238.51	2175859.16	Картометрический	0,1	-
1941	491237.04	2175862.57	Картометрический	0,1	-
1942	491163.92	2176022.16	Картометрический	0,1	-
1943	491166.68	2176023.24	Картометрический	0,1	-
1944	491205.41	2176039.85	Картометрический	0,1	-
1945	491291.69	2176076.90	Картометрический	0,1	-
1946	491308.07	2176083.71	Картометрический	0,1	-

Раздел 2

Сведения о местоположении границ объекта

Обозначение характерных точек границ	Координаты, м		Метод определения координат характерной точки	Средняя квадратическая погрешность положения характерной точки (Mf), м	Описание обозначения точки на местности (при наличии)
	X	Y			
1	2	3	4	5	6
1947	491352.07	2176102.71	Картометрический	0,1	-
1948	491371.43	2176110.85	Картометрический	0,1	-
1949	491371.48	2176110.88	Картометрический	0,1	-
1950	491391.48	2176119.47	Картометрический	0,1	-
1951	491394.69	2176120.85	Картометрический	0,1	-
1952	491437.02	2176138.73	Картометрический	0,1	-
1953	491465.22	2176067.74	Картометрический	0,1	-
1954	491479.54	2176031.67	Картометрический	0,1	-
1955	491480.10	2176031.02	Картометрический	0,1	-
1956	491494.82	2175996.75	Картометрический	0,1	-
1957	491508.51	2175958.92	Картометрический	0,1	-
1958	491511.42	2175952.45	Картометрический	0,1	-
1959	491526.95	2175910.44	Картометрический	0,1	-
1960	491530.08	2175900.35	Картометрический	0,1	-
1961	491563.72	2175798.90	Картометрический	0,1	-
1962	491565.32	2175792.50	Картометрический	0,1	-
1963	491565.90	2175790.21	Картометрический	0,1	-
1964	491570.43	2175776.01	Картометрический	0,1	-
1965	491573.48	2175765.75	Картометрический	0,1	-
1966	491581.44	2175742.05	Картометрический	0,1	-
1967	491585.00	2175730.69	Картометрический	0,1	-
1968	491588.57	2175718.30	Картометрический	0,1	-
1969	491589.21	2175718.52	Картометрический	0,1	-
1970	491590.42	2175715.20	Картометрический	0,1	-
1971	491590.02	2175714.91	Картометрический	0,1	-
1972	491593.52	2175704.34	Картометрический	0,1	-
1973	491595.78	2175697.59	Картометрический	0,1	-
1974	491596.96	2175693.64	Картометрический	0,1	-
1975	491539.66	2175664.41	Картометрический	0,1	-
1976	491507.94	2175648.52	Картометрический	0,1	-

Раздел 2

Сведения о местоположении границ объекта

Обозначение характерных точек границ	Координаты, м		Метод определения координат характерной точки	Средняя квадратическая погрешность положения характерной точки (Mf), м	Описание обозначения точки на местности (при наличии)
	X	Y			
1	2	3	4	5	6
1977	491469.13	2175644.97	Картометрический	0,1	-
1978	491469.38	2175643.73	Картометрический	0,1	-
1979	491466.90	2175643.36	Картометрический	0,1	-
1980	491462.06	2175642.64	Картометрический	0,1	-
1981	491362.87	2175630.81	Картометрический	0,1	-
1982	491363.18	2175629.63	Картометрический	0,1	-
1983	491363.90	2175626.88	Картометрический	0,1	-
1984	491400.07	2175630.99	Картометрический	0,1	-
1985	491435.13	2175635.11	Картометрический	0,1	-
1986	491464.74	2175639.10	Картометрический	0,1	-
1987	491502.72	2175642.48	Картометрический	0,1	-
1988	491519.45	2175647.90	Картометрический	0,1	-
1989	491533.77	2175655.16	Картометрический	0,1	-
1990	491559.38	2175668.42	Картометрический	0,1	-
1991	491562.40	2175669.55	Картометрический	0,1	-
1992	491571.35	2175673.95	Картометрический	0,1	-
1993	491576.69	2175676.58	Картометрический	0,1	-
1994	491599.13	2175687.62	Картометрический	0,1	-
1995	491607.60	2175661.50	Картометрический	0,1	-
1996	491609.63	2175662.21	Картометрический	0,1	-
1997	491617.05	2175639.22	Картометрический	0,1	-
1998	491619.02	2175625.66	Картометрический	0,1	-
1999	491620.30	2175619.46	Картометрический	0,1	-
2000	491622.52	2175611.94	Картометрический	0,1	-
2001	491550.20	2175593.99	Картометрический	0,1	-
2002	491467.52	2175575.87	Картометрический	0,1	-
2003	491469.65	2175530.58	Картометрический	0,1	-
2004	491471.85	2175483.66	Картометрический	0,1	-
2005	491471.57	2175482.38	Картометрический	0,1	-
2006	491471.12	2175476.54	Картометрический	0,1	-

Раздел 2

Сведения о местоположении границ объекта

Обозначение характерных точек границ	Координаты, м		Метод определения координат характерной точки	Средняя квадратическая погрешность положения характерной точки (Mf), м	Описание обозначения точки на местности (при наличии)
	X	Y			
1	2	3	4	5	6
2007	491432.50	2175473.02	Картометрический	0,1	-
2008	491294.49	2175512.92	Картометрический	0,1	-
2009	491279.53	2175517.50	Картометрический	0,1	-
2010	491276.53	2175518.54	Картометрический	0,1	-
2011	491274.05	2175519.82	Картометрический	0,1	-
2012	491269.03	2175523.22	Картометрический	0,1	-
2013	491266.59	2175525.98	Картометрический	0,1	-
2014	491264.51	2175528.99	Картометрический	0,1	-
2015	491264.08	2175530.35	Картометрический	0,1	-
2016	491263.02	2175534.71	Картометрический	0,1	-
2017	491262.33	2175539.08	Картометрический	0,1	-
2018	491261.61	2175547.28	Картометрический	0,1	-
2019	491260.61	2175552.36	Картометрический	0,1	-
2020	491259.85	2175564.34	Картометрический	0,1	-
1898	491259.37	2175573.97	Картометрический	0,1	-
2022	490722.76	2175676.42	Картометрический	0,1	-
2023	490668.47	2175801.73	Картометрический	0,1	-
2024	490657.88	2175822.61	Картометрический	0,1	-
2025	490651.92	2175835.96	Картометрический	0,1	-
2026	490647.95	2175844.18	Картометрический	0,1	-
2027	490636.91	2175869.97	Картометрический	0,1	-
2028	490636.24	2175871.30	Картометрический	0,1	-
2029	490616.38	2175918.96	Картометрический	0,1	-
2030	490613.54	2175925.36	Картометрический	0,1	-
2031	490601.61	2175952.44	Картометрический	0,1	-
2032	490593.87	2175970.51	Картометрический	0,1	-
2033	490589.95	2175979.66	Картометрический	0,1	-
2034	490575.98	2176012.27	Картометрический	0,1	-
2035	490615.98	2176033.12	Картометрический	0,1	-
2036	490638.79	2176045.01	Картометрический	0,1	-

Раздел 2

Сведения о местоположении границ объекта

Обозначение характерных точек границ	Координаты, м		Метод определения координат характерной точки	Средняя квадратическая погрешность положения характерной точки (Mf), м	Описание обозначения точки на местности (при наличии)
	X	Y			
1	2	3	4	5	6
2037	490645.43	2176048.11	Картометрический	0,1	-
2038	490711.37	2176075.58	Картометрический	0,1	-
2039	490742.15	2176088.51	Картометрический	0,1	-
2040	490742.26	2176088.34	Картометрический	0,1	-
2041	490773.48	2176102.94	Картометрический	0,1	-
2042	490785.68	2176074.04	Картометрический	0,1	-
2043	490836.98	2175949.15	Картометрический	0,1	-
2044	490870.98	2175865.40	Картометрический	0,1	-
2045	490915.54	2175755.94	Картометрический	0,1	-
2046	490924.75	2175728.24	Картометрический	0,1	-
2047	491005.50	2175522.66	Картометрический	0,1	-
2048	491005.06	2175513.99	Картометрический	0,1	-
2049	491014.07	2175475.87	Картометрический	0,1	-
2050	491018.59	2175458.27	Картометрический	0,1	-
2051	491019.80	2175444.58	Картометрический	0,1	-
2052	491021.21	2175444.71	Картометрический	0,1	-
2053	491021.56	2175440.66	Картометрический	0,1	-
2054	491020.99	2175412.50	Картометрический	0,1	-
2055	491019.97	2175407.65	Картометрический	0,1	-
2056	490961.84	2175390.11	Картометрический	0,1	-
2057	490958.17	2175387.77	Картометрический	0,1	-
2058	490956.50	2175387.34	Картометрический	0,1	-
2059	490929.93	2175380.36	Картометрический	0,1	-
2060	490914.64	2175376.34	Картометрический	0,1	-
2061	490911.36	2175376.42	Картометрический	0,1	-
2062	490859.29	2175358.45	Картометрический	0,1	-
2063	490832.08	2175349.36	Картометрический	0,1	-
2064	490829.62	2175348.49	Картометрический	0,1	-
2065	490809.64	2175342.41	Картометрический	0,1	-
2066	490808.10	2175343.87	Картометрический	0,1	-

Раздел 2

Сведения о местоположении границ объекта

Обозначение характерных точек границ	Координаты, м		Метод определения координат характерной точки	Средняя квадратическая погрешность положения характерной точки (Mf), м	Описание обозначения точки на местности (при наличии)
	X	Y			
1	2	3	4	5	6
2067	490804.93	2175360.15	Картометрический	0,1	-
2068	490801.44	2175382.96	Картометрический	0,1	-
2069	490799.88	2175390.25	Картометрический	0,1	-
2070	490799.40	2175393.19	Картометрический	0,1	-
2071	490795.54	2175419.49	Картометрический	0,1	-
2072	490785.45	2175502.05	Картометрический	0,1	-
2073	490782.01	2175525.70	Картометрический	0,1	-
2074	490772.68	2175554.64	Картометрический	0,1	-
2075	490767.33	2175568.34	Картометрический	0,1	-
2076	490764.67	2175574.46	Картометрический	0,1	-
2077	490757.19	2175592.08	Картометрический	0,1	-
2078	490754.23	2175598.89	Картометрический	0,1	-
2079	490751.28	2175604.38	Картометрический	0,1	-
2080	490749.57	2175608.13	Картометрический	0,1	-
2081	490745.90	2175621.41	Картометрический	0,1	-
2082	490740.54	2175632.94	Картометрический	0,1	-
2022	490722.76	2175676.42	Картометрический	0,1	-
2084	490618.35	2175590.51	Картометрический	0,1	-
2085	490557.70	2175615.99	Картометрический	0,1	-
2086	490550.72	2175619.76	Картометрический	0,1	-
2087	490547.43	2175628.43	Картометрический	0,1	-
2088	490541.43	2175630.66	Картометрический	0,1	-
2089	490530.88	2175635.51	Картометрический	0,1	-
2090	490537.40	2175654.40	Картометрический	0,1	-
2091	490456.83	2175843.74	Картометрический	0,1	-
2092	490451.53	2175855.50	Картометрический	0,1	-
2093	490418.83	2175927.02	Картометрический	0,1	-
2094	490415.81	2175933.35	Картометрический	0,1	-
2095	490567.70	2176007.21	Картометрический	0,1	-
2096	490658.16	2175791.16	Картометрический	0,1	-

Раздел 2

Сведения о местоположении границ объекта

Обозначение характерных точек границ	Координаты, м		Метод определения координат характерной точки	Средняя квадратическая погрешность положения характерной точки (Mf), м	Описание обозначения точки на местности (при наличии)
	X	Y			
1	2	3	4	5	6
2097	490671.72	2175761.21	Картометрический	0,1	-
2098	490698.74	2175703.32	Картометрический	0,1	-
2099	490716.30	2175662.04	Картометрический	0,1	-
2100	490731.43	2175628.43	Картометрический	0,1	-
2101	490737.10	2175614.64	Картометрический	0,1	-
2102	490747.50	2175589.14	Картометрический	0,1	-
2103	490757.79	2175564.74	Картометрический	0,1	-
2104	490770.22	2175535.01	Картометрический	0,1	-
2105	490771.90	2175511.82	Картометрический	0,1	-
2106	490712.92	2175537.09	Картометрический	0,1	-
2107	490690.66	2175550.55	Картометрический	0,1	-
2108	490690.32	2175550.32	Картометрический	0,1	-
2109	490679.43	2175556.27	Картометрический	0,1	-
2110	490675.46	2175558.44	Картометрический	0,1	-
2111	490659.60	2175567.83	Картометрический	0,1	-
2112	490658.15	2175566.49	Картометрический	0,1	-
2113	490642.33	2175574.56	Картометрический	0,1	-
2084	490618.35	2175590.51	Картометрический	0,1	-
2115	490306.21	2175950.38	Картометрический	0,1	-
2116	490307.59	2175892.30	Картометрический	0,1	-
2117	490295.00	2175882.05	Картометрический	0,1	-
2118	490245.69	2175848.26	Картометрический	0,1	-
2119	490245.15	2175848.62	Картометрический	0,1	-
2120	490241.17	2175847.12	Картометрический	0,1	-
2121	490190.37	2175807.57	Картометрический	0,1	-
2122	490182.59	2175801.73	Картометрический	0,1	-
2123	490171.69	2175800.77	Картометрический	0,1	-
2124	489951.35	2175630.31	Картометрический	0,1	-
2125	489932.48	2175806.91	Картометрический	0,1	-
2126	489930.10	2175812.42	Картометрический	0,1	-

Раздел 2

Сведения о местоположении границ объекта

Обозначение характерных точек границ	Координаты, м		Метод определения координат характерной точки	Средняя квадратическая погрешность положения характерной точки (Mf), м	Описание обозначения точки на местности (при наличии)
	X	Y			
1	2	3	4	5	6
2127	489895.45	2175892.69	Картометрический	0,1	-
2128	489946.97	2175896.66	Картометрический	0,1	-
2129	489973.27	2175898.69	Картометрический	0,1	-
2130	489972.25	2175915.12	Картометрический	0,1	-
2131	490122.50	2175931.02	Картометрический	0,1	-
2132	490123.64	2175918.60	Картометрический	0,1	-
2133	490130.55	2175919.23	Картометрический	0,1	-
2134	490129.39	2175931.75	Картометрический	0,1	-
2135	490145.71	2175933.48	Картометрический	0,1	-
2136	490147.28	2175933.56	Картометрический	0,1	-
2137	490185.74	2175938.39	Картометрический	0,1	-
2138	490186.12	2175938.43	Картометрический	0,1	-
2139	490225.06	2175942.76	Картометрический	0,1	-
2115	490306.21	2175950.38	Картометрический	0,1	-
2141	491735.55	2175379.24	Картометрический	0,1	-
2142	491737.35	2175340.85	Картометрический	0,1	-
2143	491722.91	2175318.21	Картометрический	0,1	-
2144	491687.97	2175280.72	Картометрический	0,1	-
2145	491663.48	2175269.54	Картометрический	0,1	-
2146	491653.26	2175268.96	Картометрический	0,1	-
2147	491635.73	2175272.72	Картометрический	0,1	-
2148	491605.90	2175280.57	Картометрический	0,1	-
2149	491601.34	2175281.77	Картометрический	0,1	-
2150	491558.59	2175292.42	Картометрический	0,1	-
2151	491546.80	2175287.77	Картометрический	0,1	-
2152	491513.96	2175274.81	Картометрический	0,1	-
2153	491489.98	2175278.92	Картометрический	0,1	-
2154	491485.43	2175280.76	Картометрический	0,1	-
2155	491463.19	2175301.14	Картометрический	0,1	-
2156	491449.37	2175315.23	Картометрический	0,1	-

Раздел 2

Сведения о местоположении границ объекта

Обозначение характерных точек границ	Координаты, м		Метод определения координат характерной точки	Средняя квадратическая погрешность положения характерной точки (Mf), м	Описание обозначения точки на местности (при наличии)
	X	Y			
1	2	3	4	5	6
2157	491446.96	2175318.86	Картометрический	0,1	-
2158	491445.56	2175329.77	Картометрический	0,1	-
2159	491442.10	2175363.95	Картометрический	0,1	-
2160	491446.96	2175364.23	Картометрический	0,1	-
2161	491446.72	2175366.59	Картометрический	0,1	-
2162	491444.98	2175398.49	Картометрический	0,1	-
2163	491443.38	2175428.08	Картометрический	0,1	-
2164	491441.26	2175462.54	Картометрический	0,1	-
2165	491499.08	2175472.60	Картометрический	0,1	-
2166	491550.36	2175476.66	Картометрический	0,1	-
2167	491553.28	2175479.18	Картометрический	0,1	-
2168	491617.02	2175485.30	Картометрический	0,1	-
2169	491611.13	2175473.90	Картометрический	0,1	-
2170	491631.61	2175474.93	Картометрический	0,1	-
2171	491630.80	2175490.52	Картометрический	0,1	-
2172	491614.24	2175489.74	Картометрический	0,1	-
2173	491613.06	2175489.43	Картометрический	0,1	-
2174	491481.83	2175477.51	Картометрический	0,1	-
2175	491479.05	2175533.91	Картометрический	0,1	-
2176	491476.95	2175570.55	Картометрический	0,1	-
2177	491477.21	2175571.52	Картометрический	0,1	-
2178	491478.12	2175572.68	Картометрический	0,1	-
2179	491478.99	2175573.16	Картометрический	0,1	-
2180	491524.76	2175582.78	Картометрический	0,1	-
2181	491624.93	2175603.82	Картометрический	0,1	-
2182	491634.87	2175615.53	Картометрический	0,1	-
2183	491664.81	2175620.78	Картометрический	0,1	-
2184	491666.73	2175621.12	Картометрический	0,1	-
2185	491672.67	2175622.16	Картометрический	0,1	-
2186	491707.17	2175628.21	Картометрический	0,1	-

Раздел 2

Сведения о местоположении границ объекта

Обозначение характерных точек границ	Координаты, м		Метод определения координат характерной точки	Средняя квадратическая погрешность положения характерной точки (Mf), м	Описание обозначения точки на местности (при наличии)
	X	Y			
1	2	3	4	5	6
2187	491713.40	2175629.30	Картометрический	0,1	-
2188	491732.13	2175633.42	Картометрический	0,1	-
2189	491738.01	2175628.09	Картометрический	0,1	-
2190	491736.52	2175535.10	Картометрический	0,1	-
2191	491736.06	2175506.71	Картометрический	0,1	-
2192	491734.90	2175491.10	Картометрический	0,1	-
2193	491738.33	2175486.02	Картометрический	0,1	-
2194	491735.85	2175390.94	Картометрический	0,1	-
2141	491735.55	2175379.24	Картометрический	0,1	-
2196	489739.56	2174956.96	Картометрический	0,1	-
2197	489735.35	2174968.85	Картометрический	0,1	-
2198	489736.52	2174996.84	Картометрический	0,1	-
2199	489737.42	2175000.85	Картометрический	0,1	-
2200	489739.41	2175009.53	Картометрический	0,1	-
2201	489725.61	2175052.63	Картометрический	0,1	-
2202	489714.82	2175069.47	Картометрический	0,1	-
2203	489710.64	2175079.02	Картометрический	0,1	-
2204	489709.52	2175082.28	Картометрический	0,1	-
2205	489704.61	2175099.73	Картометрический	0,1	-
2206	489695.78	2175126.52	Картометрический	0,1	-
2207	489693.86	2175132.89	Картометрический	0,1	-
2208	489678.96	2175173.73	Картометрический	0,1	-
2209	489675.45	2175184.55	Картометрический	0,1	-
2210	489659.03	2175230.56	Картометрический	0,1	-
2211	489641.26	2175277.24	Картометрический	0,1	-
2212	489638.82	2175285.55	Картометрический	0,1	-
2213	489621.01	2175332.55	Картометрический	0,1	-
2214	489612.83	2175372.16	Картометрический	0,1	-
2215	489613.00	2175372.48	Картометрический	0,1	-
2216	489612.82	2175372.68	Картометрический	0,1	-

Раздел 2

Сведения о местоположении границ объекта

Обозначение характерных точек границ	Координаты, м		Метод определения координат характерной точки	Средняя квадратическая погрешность положения характерной точки (Mf), м	Описание обозначения точки на местности (при наличии)
	X	Y			
1	2	3	4	5	6
2217	489612.02	2175378.30	Картометрический	0,1	-
2218	489612.10	2175378.76	Картометрический	0,1	-
2219	489592.08	2175485.88	Картометрический	0,1	-
2220	489706.00	2175512.26	Картометрический	0,1	-
2221	489713.02	2175513.22	Картометрический	0,1	-
2222	489834.88	2175537.98	Картометрический	0,1	-
2223	489843.43	2175539.88	Картометрический	0,1	-
2224	489925.29	2175580.27	Картометрический	0,1	-
2225	489937.60	2175588.91	Картометрический	0,1	-
2226	489949.02	2175508.11	Картометрический	0,1	-
2227	489949.68	2175443.29	Картометрический	0,1	-
2228	489962.13	2175283.24	Картометрический	0,1	-
2229	489970.27	2175157.59	Картометрический	0,1	-
2230	489972.10	2175136.57	Картометрический	0,1	-
2231	489983.88	2175020.76	Картометрический	0,1	-
2232	489981.76	2175017.97	Картометрический	0,1	-
2233	489943.92	2174975.80	Картометрический	0,1	-
2234	489935.91	2174963.97	Картометрический	0,1	-
2235	489935.11	2174955.09	Картометрический	0,1	-
2236	489935.08	2174949.67	Картометрический	0,1	-
2237	489940.23	2174873.81	Картометрический	0,1	-
2238	489940.30	2174867.67	Картометрический	0,1	-
2239	489940.49	2174850.55	Картометрический	0,1	-
2240	489940.79	2174847.44	Картометрический	0,1	-
2241	489736.41	2174841.22	Картометрический	0,1	-
2242	489738.38	2174853.75	Картометрический	0,1	-
2243	489737.89	2174881.59	Картометрический	0,1	-
2244	489737.40	2174906.96	Картометрический	0,1	-
2245	489737.39	2174907.18	Картометрический	0,1	-
2246	489737.13	2174907.18	Картометрический	0,1	-

Раздел 2

Сведения о местоположении границ объекта

Обозначение характерных точек границ	Координаты, м		Метод определения координат характерной точки	Средняя квадратическая погрешность положения характерной точки (Mf), м	Описание обозначения точки на местности (при наличии)
	X	Y			
1	2	3	4	5	6
2247	489736.78	2174928.54	Картометрический	0,1	-
2248	489737.02	2174928.57	Картометрический	0,1	-
2249	489737.17	2174933.13	Картометрический	0,1	-
2250	489737.07	2174938.82	Картометрический	0,1	-
2196	489739.56	2174956.96	Картометрический	0,1	-
2252	490208.02	2175122.20	Картометрический	0,1	-
2253	490171.39	2175076.81	Картометрический	0,1	-
2254	490165.77	2175067.28	Картометрический	0,1	-
2255	490157.69	2175057.69	Картометрический	0,1	-
2256	490134.17	2175028.19	Картометрический	0,1	-
2257	490075.84	2174954.97	Картометрический	0,1	-
2258	490053.39	2174926.64	Картометрический	0,1	-
2259	490029.63	2174901.16	Картометрический	0,1	-
2260	489986.63	2174847.42	Картометрический	0,1	-
2261	489979.35	2174847.42	Картометрический	0,1	-
2262	489967.08	2174847.84	Картометрический	0,1	-
2263	489952.79	2174847.76	Картометрический	0,1	-
2264	489946.76	2174955.68	Картометрический	0,1	-
2265	489946.72	2174956.03	Картометрический	0,1	-
2266	489949.65	2174971.08	Картометрический	0,1	-
2267	489979.07	2175004.28	Картометрический	0,1	-
2268	489993.80	2175020.90	Картометрический	0,1	-
2269	489992.46	2175034.46	Картометрический	0,1	-
2270	489979.47	2175165.43	Картометрический	0,1	-
2271	489973.03	2175286.24	Картометрический	0,1	-
2272	489972.54	2175295.98	Картометрический	0,1	-
2273	489964.40	2175396.01	Картометрический	0,1	-
2274	489963.53	2175404.47	Картометрический	0,1	-
2275	489962.44	2175422.51	Картометрический	0,1	-
2276	489959.65	2175494.96	Картометрический	0,1	-

Раздел 2

Сведения о местоположении границ объекта

Обозначение характерных точек границ	Координаты, м		Метод определения координат характерной точки	Средняя квадратическая погрешность положения характерной точки (Mf), м	Описание обозначения точки на местности (при наличии)
	X	Y			
1	2	3	4	5	6
2277	489998.40	2175432.08	Картометрический	0,1	-
2278	490071.18	2175329.06	Картометрический	0,1	-
2279	490077.24	2175319.87	Картометрический	0,1	-
2280	490135.91	2175232.08	Картометрический	0,1	-
2281	490142.66	2175222.12	Картометрический	0,1	-
2282	490190.80	2175148.52	Картометрический	0,1	-
2283	490190.88	2175148.62	Картометрический	0,1	-
2252	490208.02	2175122.20	Картометрический	0,1	-
2285	489396.52	2175442.51	Картометрический	0,1	-
2286	489401.56	2175443.32	Картометрический	0,1	-
2287	489412.70	2175445.95	Картометрический	0,1	-
2288	489429.63	2175449.43	Картометрический	0,1	-
2289	489481.13	2175459.24	Картометрический	0,1	-
2290	489586.00	2175483.98	Картометрический	0,1	-
2291	489591.50	2175455.92	Картометрический	0,1	-
2292	489592.99	2175444.93	Картометрический	0,1	-
2293	489601.02	2175396.89	Картометрический	0,1	-
2294	489611.12	2175339.12	Картометрический	0,1	-
2295	489612.29	2175336.31	Картометрический	0,1	-
2296	489617.47	2175322.33	Картометрический	0,1	-
2297	489622.10	2175308.44	Картометрический	0,1	-
2298	489630.96	2175282.34	Картометрический	0,1	-
2299	489459.64	2175210.77	Картометрический	0,1	-
2300	489425.88	2175198.34	Картометрический	0,1	-
2301	489423.91	2175199.00	Картометрический	0,1	-
2302	489419.64	2175221.75	Картометрический	0,1	-
2303	489418.98	2175230.32	Картометрический	0,1	-
2304	489416.02	2175242.52	Картометрический	0,1	-
2305	489408.46	2175253.40	Картометрический	0,1	-
2306	489404.51	2175266.27	Картометрический	0,1	-

Раздел 2

Сведения о местоположении границ объекта

Обозначение характерных точек границ	Координаты, м		Метод определения координат характерной точки	Средняя квадратическая погрешность положения характерной точки (Mf), м	Описание обозначения точки на местности (при наличии)
	X	Y			
1	2	3	4	5	6
2307	489402.21	2175275.17	Картометрический	0,1	-
2308	489401.55	2175282.75	Картометрический	0,1	-
2309	489403.86	2175287.32	Картометрический	0,1	-
2310	489416.51	2175306.18	Картометрический	0,1	-
2311	489423.45	2175316.51	Картометрический	0,1	-
2312	489426.36	2175326.29	Картометрический	0,1	-
2313	489426.40	2175326.42	Картометрический	0,1	-
2314	489426.44	2175326.59	Картометрический	0,1	-
2315	489426.46	2175326.79	Картометрический	0,1	-
2316	489426.48	2175326.88	Картометрический	0,1	-
2317	489426.50	2175327.68	Картометрический	0,1	-
2318	489426.48	2175327.84	Картометрический	0,1	-
2319	489426.46	2175328.00	Картометрический	0,1	-
2320	489426.44	2175328.16	Картометрический	0,1	-
2321	489425.44	2175333.20	Картометрический	0,1	-
2322	489423.44	2175339.32	Картометрический	0,1	-
2323	489405.59	2175392.64	Картометрический	0,1	-
2324	489400.91	2175419.41	Картометрический	0,1	-
2285	489396.52	2175442.51	Картометрический	0,1	-
2326	490912.62	2175366.18	Картометрический	0,1	-
2327	490932.10	2175372.63	Картометрический	0,1	-
2328	490932.30	2175372.12	Картометрический	0,1	-
2329	490969.84	2175383.16	Картометрический	0,1	-
2330	490969.73	2175383.56	Картометрический	0,1	-
2331	491018.58	2175398.36	Картометрический	0,1	-
2332	491019.07	2175395.69	Картометрический	0,1	-
2333	491012.01	2175373.92	Картометрический	0,1	-
2334	491004.79	2175353.82	Картометрический	0,1	-
2335	490993.36	2175328.26	Картометрический	0,1	-
2336	490989.80	2175322.40	Картометрический	0,1	-

Раздел 2

Сведения о местоположении границ объекта

Обозначение характерных точек границ	Координаты, м		Метод определения координат характерной точки	Средняя квадратическая погрешность положения характерной точки (Mf), м	Описание обозначения точки на местности (при наличии)
	X	Y			
1	2	3	4	5	6
2337	490971.62	2175297.62	Картометрический	0,1	-
2338	490966.25	2175292.15	Картометрический	0,1	-
2339	490958.22	2175285.68	Картометрический	0,1	-
2340	490939.77	2175276.97	Картометрический	0,1	-
2341	490926.76	2175307.90	Картометрический	0,1	-
2342	490926.13	2175307.64	Картометрический	0,1	-
2343	490923.90	2175306.76	Картометрический	0,1	-
2344	490901.91	2175361.94	Картометрический	0,1	-
2345	490912.70	2175365.86	Картометрический	0,1	-
2326	490912.62	2175366.18	Картометрический	0,1	-
2347	491807.13	2175396.08	Картометрический	0,1	-
2348	491811.77	2175389.35	Картометрический	0,1	-
2349	491812.11	2175388.85	Картометрический	0,1	-
2350	491817.05	2175384.36	Картометрический	0,1	-
2351	491825.88	2175372.96	Картометрический	0,1	-
2352	491829.07	2175369.07	Картометрический	0,1	-
2353	491838.57	2175357.50	Картометрический	0,1	-
2354	491850.64	2175342.78	Картометрический	0,1	-
2355	491866.02	2175324.92	Картометрический	0,1	-
2356	491879.81	2175307.76	Картометрический	0,1	-
2357	491879.91	2175305.80	Картометрический	0,1	-
2358	491870.16	2175295.61	Картометрический	0,1	-
2359	491856.97	2175281.84	Картометрический	0,1	-
2360	491831.49	2175255.22	Картометрический	0,1	-
2361	491806.72	2175229.34	Картометрический	0,1	-
2362	491806.17	2175228.76	Картометрический	0,1	-
2363	491798.56	2175220.83	Картометрический	0,1	-
2364	491798.55	2175220.32	Картометрический	0,1	-
2365	491796.95	2175219.32	Картометрический	0,1	-
2366	491791.93	2175217.25	Картометрический	0,1	-

Раздел 2

Сведения о местоположении границ объекта

Обозначение характерных точек границ	Координаты, м		Метод определения координат характерной точки	Средняя квадратическая погрешность положения характерной точки (Mf), м	Описание обозначения точки на местности (при наличии)
	X	Y			
1	2	3	4	5	6
2367	491756.48	2175199.80	Картометрический	0,1	-
2368	491749.02	2175201.23	Картометрический	0,1	-
2369	491748.98	2175216.62	Картометрический	0,1	-
2370	491750.44	2175216.69	Картометрический	0,1	-
2371	491750.51	2175220.74	Картометрический	0,1	-
2372	491751.26	2175240.06	Картометрический	0,1	-
2373	491751.53	2175295.48	Картометрический	0,1	-
2374	491754.46	2175296.99	Картометрический	0,1	-
2375	491770.25	2175314.37	Картометрический	0,1	-
2376	491787.03	2175333.45	Картометрический	0,1	-
2377	491755.95	2175301.08	Картометрический	0,1	-
2378	491750.62	2175298.40	Картометрический	0,1	-
2379	491750.20	2175298.55	Картометрический	0,1	-
2380	491748.45	2175340.85	Картометрический	0,1	-
2381	491768.09	2175378.35	Картометрический	0,1	-
2382	491772.03	2175384.42	Картометрический	0,1	-
2383	491785.76	2175390.54	Картометрический	0,1	-
2384	491801.46	2175394.92	Картометрический	0,1	-
2347	491807.13	2175396.08	Картометрический	0,1	-
2386	490893.51	2175356.23	Картометрический	0,1	-
2387	490909.38	2175315.65	Картометрический	0,1	-
2388	490916.89	2175296.45	Картометрический	0,1	-
2389	490935.41	2175249.28	Картометрический	0,1	-
2390	490934.26	2175248.56	Картометрический	0,1	-
2391	490899.23	2175232.50	Картометрический	0,1	-
2392	490870.11	2175220.75	Картометрический	0,1	-
2393	490832.02	2175206.84	Картометрический	0,1	-
2394	490831.80	2175208.10	Картометрический	0,1	-
2395	490817.03	2175285.07	Картометрический	0,1	-
2396	490809.57	2175325.80	Картометрический	0,1	-

Раздел 2

Сведения о местоположении границ объекта

Обозначение характерных точек границ	Координаты, м		Метод определения координат характерной точки	Средняя квадратическая погрешность положения характерной точки (Mf), м	Описание обозначения точки на местности (при наличии)
	X	Y			
1	2	3	4	5	6
2397	490812.27	2175332.51	Картометрический	0,1	-
2398	490813.64	2175334.47	Картометрический	0,1	-
2399	490869.97	2175354.65	Картометрический	0,1	-
2400	490872.47	2175348.40	Картометрический	0,1	-
2401	490876.89	2175350.25	Картометрический	0,1	-
2402	490883.10	2175352.85	Картометрический	0,1	-
2403	490888.72	2175355.08	Картометрический	0,1	-
2404	490889.05	2175354.25	Картометрический	0,1	-
2386	490893.51	2175356.23	Картометрический	0,1	-
2406	490655.43	2175144.51	Картометрический	0,1	-
2407	490640.36	2175138.32	Картометрический	0,1	-
2408	490609.67	2175140.13	Картометрический	0,1	-
2409	490553.32	2175184.34	Картометрический	0,1	-
2410	490552.90	2175193.92	Картометрический	0,1	-
2411	490578.70	2175219.17	Картометрический	0,1	-
2412	490630.85	2175229.52	Картометрический	0,1	-
2413	490724.42	2175266.97	Картометрический	0,1	-
2414	490803.37	2175296.01	Картометрический	0,1	-
2415	490814.52	2175219.64	Картометрический	0,1	-
2416	490813.79	2175196.36	Картометрический	0,1	-
2417	490799.29	2175192.17	Картометрический	0,1	-
2418	490714.46	2175158.47	Картометрический	0,1	-
2419	490680.17	2175144.67	Картометрический	0,1	-
2420	490671.92	2175141.35	Картометрический	0,1	-
2421	490657.97	2175135.73	Картометрический	0,1	-
2406	490655.43	2175144.51	Картометрический	0,1	-
2423	489492.18	2175215.63	Картометрический	0,1	-
2424	489498.71	2175219.11	Картометрический	0,1	-
2425	489557.72	2175244.17	Картометрический	0,1	-
2426	489635.86	2175275.06	Картометрический	0,1	-

Раздел 2

Сведения о местоположении границ объекта

Обозначение характерных точек границ	Координаты, м		Метод определения координат характерной точки	Средняя квадратическая погрешность положения характерной точки (Mf), м	Описание обозначения точки на местности (при наличии)
	X	Y			
1	2	3	4	5	6
2427	489717.67	2175048.96	Картометрический	0,1	-
2428	489720.30	2175037.75	Картометрический	0,1	-
2429	489728.19	2175016.32	Картометрический	0,1	-
2430	489730.17	2175001.81	Картометрический	0,1	-
2431	489730.95	2174966.76	Картометрический	0,1	-
2432	489729.27	2174939.91	Картометрический	0,1	-
2433	489729.62	2174930.98	Картометрический	0,1	-
2434	489730.80	2174895.40	Картометрический	0,1	-
2435	489730.90	2174893.83	Картометрический	0,1	-
2436	489731.86	2174874.20	Картометрический	0,1	-
2437	489730.98	2174855.56	Картометрический	0,1	-
2438	489728.43	2174841.31	Картометрический	0,1	-
2439	489693.97	2174839.57	Картометрический	0,1	-
2440	489689.55	2174839.63	Картометрический	0,1	-
2441	489649.86	2174837.67	Картометрический	0,1	-
2442	489643.20	2174837.92	Картометрический	0,1	-
2443	489595.27	2174834.50	Картометрический	0,1	-
2444	489587.80	2174833.30	Картометрический	0,1	-
2445	489488.59	2174830.26	Картометрический	0,1	-
2446	489483.69	2174835.86	Картометрический	0,1	-
2447	489480.86	2174838.71	Картометрический	0,1	-
2448	489478.14	2174843.63	Картометрический	0,1	-
2449	489476.85	2174850.00	Картометрический	0,1	-
2450	489476.21	2174857.72	Картометрический	0,1	-
2451	489478.12	2174869.33	Картометрический	0,1	-
2452	489482.08	2174886.67	Картометрический	0,1	-
2453	489485.94	2174897.97	Картометрический	0,1	-
2454	489487.08	2174901.99	Картометрический	0,1	-
2455	489491.44	2174922.41	Картометрический	0,1	-
2456	489491.16	2174938.10	Картометрический	0,1	-

Раздел 2

Сведения о местоположении границ объекта

Обозначение характерных точек границ	Координаты, м		Метод определения координат характерной точки	Средняя квадратическая погрешность положения характерной точки (Mf), м	Описание обозначения точки на местности (при наличии)
	X	Y			
1	2	3	4	5	6
2457	489488.83	2174954.06	Картометрический	0,1	-
2458	489478.18	2175031.25	Картометрический	0,1	-
2459	489464.54	2175096.72	Картометрический	0,1	-
2460	489428.42	2175187.78	Картометрический	0,1	-
2461	489429.06	2175191.11	Картометрический	0,1	-
2462	489448.38	2175199.06	Картометрический	0,1	-
2423	489492.18	2175215.63	Картометрический	0,1	-
2464	489982.46	2174841.18	Картометрический	0,1	-
2465	489986.57	2174837.12	Картометрический	0,1	-
2466	489944.04	2174784.30	Картометрический	0,1	-
2467	489912.24	2174752.16	Картометрический	0,1	-
2468	489900.77	2174738.06	Картометрический	0,1	-
2469	489834.88	2174655.90	Картометрический	0,1	-
2470	489788.17	2174599.45	Картометрический	0,1	-
2471	489777.37	2174600.35	Картометрический	0,1	-
2472	489747.00	2174605.08	Картометрический	0,1	-
2473	489739.73	2174606.36	Картометрический	0,1	-
2474	489739.57	2174757.17	Картометрический	0,1	-
2475	489739.50	2174829.70	Картометрический	0,1	-
2476	489811.39	2174831.96	Картометрический	0,1	-
2477	489896.16	2174834.62	Картометрический	0,1	-
2478	489928.17	2174835.15	Картометрический	0,1	-
2464	489982.46	2174841.18	Картометрический	0,1	-

Раздел 2

Сведения о местоположении границ объекта

3. Сведения о характерных точках части (частей) границы объекта

Обозначение характерных точек границ	Координаты, м		Метод определения координат характерной точки	Средняя квадратическая погрешность положения характерной точки (M _t), м	Описание обозначения точки на местности (при наличии)
	X	Y			
1	2	3	4	5	6
-	-	-	-	-	-

Раздел 3

Сведения о местоположении измененных (уточненных) границ объекта

1. Система координат -

2. Сведения о характерных точках границ объекта

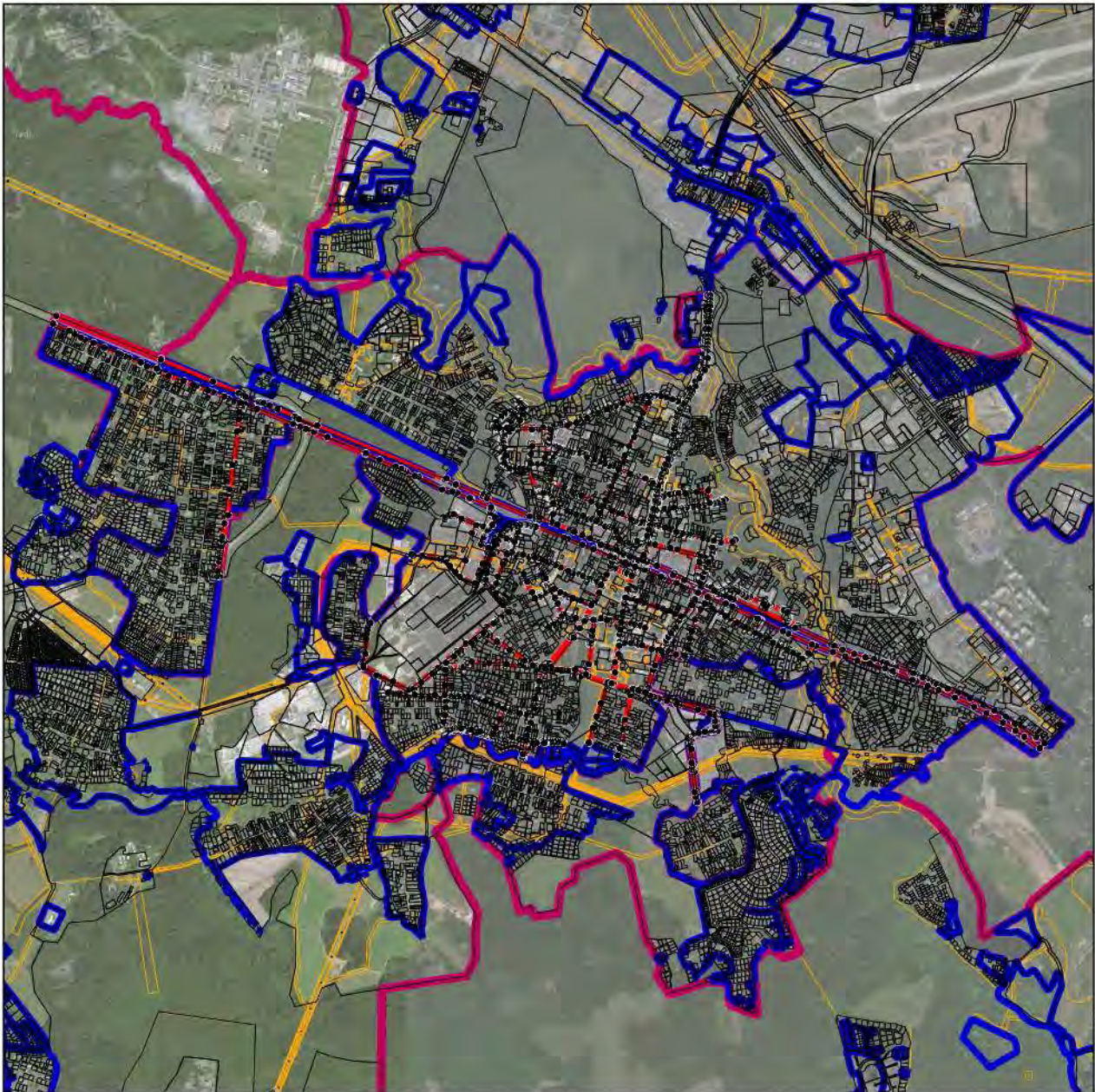
Обозначение характерных точек границ	Существующие координаты, м		Измененные (уточненные) координаты, м		Метод определения координат характерной точки	Средняя квадратическая погрешность положения характерной точки (Mf), м	Описание обозначения точки на местности (при наличии)
	X	Y	X	Y			
1	2	3	4	5	6	7	8
-	-	-	-	-	-	-	

3. Сведения о характерных точках части (частей) границы объекта

Обозначение характерных точек границ	Существующие координаты, м		Измененные (уточненные) координаты, м		Метод определения координат характерной точки	Средняя квадратическая погрешность положения характерной точки (Mf), м	Описание обозначения точки на местности (при наличии)
	X	Y	X	Y			
1	2	3	4	5	6	7	8
-	-	-	-	-	-	-	







Раздел 4

План границ объекта



Масштаб

Условные обозначения:

-  - граница объекта, местоположение которого описано
-  - границы муниципальных образований
-  - границы населенных пунктов
-  - границы зон с особыми условиями использования территорий
-  - границы земельных участков по сведениям ЕГРН
-  - поворотная точка границ объекта

Подпись _____ Дата « ____ » _____ 20__ г.

Место для оттиска печати лица, составившего описание местоположения границ объекта

ОПИСАНИЕ МЕСТОПОЛОЖЕНИЯ ГРАНИЦ

Зона транспортной инфраструктуры Т

(наименование объекта, местоположение границ которого описано (далее - объект))

Раздел 1

Сведения об объекте

№ п/п	Характеристики объекта	Описание характеристик
1	2	3
1.	Местоположение объекта	Московская область, городской округ Химки
2.	Площадь объекта +/- величина погрешности определения площади (Р +/- Дельта Р)	100764 кв. м ± 111 кв. м
3.	Иные характеристики объекта	Предельное количество этажей: 1 эт

Раздел 2

Сведения о местоположении границ объекта

1. Система координат МСК-50, зона 2

2. Сведения о характерных точках границ объекта

Обозначение характерных точек границ	Координаты, м		Метод определения координат характерной точки	Средняя квадратическая погрешность положения характерной точки (Мг), м	Описание обозначения точки на местности (при наличии)
	X	Y			
1	2	3	4	5	6
Участок 1					
1	484525.12	2185206.65	Картометрический	0,1	-
2	484590.35	2185269.61	Картометрический	0,1	-
3	484589.90	2185280.08	Картометрический	0,1	-
4	484600.16	2185290.35	Картометрический	0,1	-
5	484607.55	2185288.96	Картометрический	0,1	-
6	484614.41	2185295.35	Картометрический	0,1	-
7	484605.20	2185306.20	Картометрический	0,1	-
8	484600.54	2185305.54	Картометрический	0,1	-
9	484595.55	2185302.11	Картометрический	0,1	-
10	484513.44	2185218.91	Картометрический	0,1	-
1	484525.12	2185206.65	Картометрический	0,1	-
Участок 2					
12	484561.12	2185164.42	Картометрический	0,1	-
13	484641.37	2185239.46	Картометрический	0,1	-
14	484631.63	2185250.51	Картометрический	0,1	-
15	484609.55	2185232.92	Картометрический	0,1	-
16	484610.10	2185232.22	Картометрический	0,1	-
17	484612.04	2185229.72	Картометрический	0,1	-
18	484609.52	2185227.77	Картометрический	0,1	-
19	484607.05	2185230.93	Картометрический	0,1	-
20	484586.11	2185214.25	Картометрический	0,1	-
21	484547.44	2185179.01	Картометрический	0,1	-
12	484561.12	2185164.42	Картометрический	0,1	-
Участок 3					
23	485402.14	2183498.00	Картометрический	0,1	-
24	485366.68	2183522.44	Картометрический	0,1	-

Раздел 2

Сведения о местоположении границ объекта

Обозначение характерных точек границ	Координаты, м		Метод определения координат характерной точки	Средняя квадратическая погрешность положения характерной точки (Mf), м	Описание обозначения точки на местности (при наличии)
	X	Y			
1	2	3	4	5	6
25	485366.54	2183522.23	Картометрический	0,1	-
26	485239.16	2183610.51	Картометрический	0,1	-
27	485201.26	2183636.95	Картометрический	0,1	-
28	485198.80	2183638.65	Картометрический	0,1	-
29	485196.26	2183640.40	Картометрический	0,1	-
30	485198.82	2183620.64	Картометрический	0,1	-
31	485193.47	2183601.43	Картометрический	0,1	-
32	485165.33	2183546.43	Картометрический	0,1	-
33	485131.50	2183480.26	Картометрический	0,1	-
34	485127.25	2183473.21	Картометрический	0,1	-
35	485117.68	2183466.48	Картометрический	0,1	-
36	485116.70	2183459.89	Картометрический	0,1	-
37	485369.58	2183352.63	Картометрический	0,1	-
38	485352.17	2183373.41	Картометрический	0,1	-
39	485352.01	2183400.53	Картометрический	0,1	-
40	485379.60	2183478.55	Картометрический	0,1	-
41	485388.29	2183491.27	Картометрический	0,1	-
23	485402.14	2183498.00	Картометрический	0,1	-
Участок 4					
43	485467.14	2183830.33	Картометрический	0,1	-
44	485509.71	2183890.96	Картометрический	0,1	-
45	485510.49	2183892.17	Картометрический	0,1	-
46	485513.67	2183894.12	Картометрический	0,1	-
47	485517.42	2183899.46	Картометрический	0,1	-
48	485550.83	2183925.82	Картометрический	0,1	-
49	485565.94	2183937.75	Картометрический	0,1	-
50	485567.38	2183938.88	Картометрический	0,1	-
51	485571.54	2183942.17	Картометрический	0,1	-
52	485573.47	2183943.69	Картометрический	0,1	-
53	485575.26	2183945.10	Картометрический	0,1	-

Раздел 2

Сведения о местоположении границ объекта

Обозначение характерных точек границ	Координаты, м		Метод определения координат характерной точки	Средняя квадратическая погрешность положения характерной точки (Mf), м	Описание обозначения точки на местности (при наличии)
	X	Y			
1	2	3	4	5	6
54	485590.49	2183957.12	Картометрический	0,1	-
55	485590.92	2183957.46	Картометрический	0,1	-
56	485576.00	2183975.39	Картометрический	0,1	-
57	485572.59	2183978.12	Картометрический	0,1	-
58	485566.44	2183980.02	Картометрический	0,1	-
59	485561.30	2183977.33	Картометрический	0,1	-
60	485523.96	2183949.98	Картометрический	0,1	-
61	485492.01	2183924.09	Картометрический	0,1	-
62	485488.83	2183921.42	Картометрический	0,1	-
63	485483.97	2183917.78	Картометрический	0,1	-
64	485481.55	2183915.91	Картометрический	0,1	-
65	485467.06	2183902.87	Картометрический	0,1	-
66	485437.04	2183869.48	Картометрический	0,1	-
67	485432.24	2183860.63	Картометрический	0,1	-
68	485433.94	2183851.89	Картометрический	0,1	-
69	485438.70	2183846.48	Картометрический	0,1	-
70	485462.44	2183823.86	Картометрический	0,1	-
71	485466.55	2183829.49	Картометрический	0,1	-
43	485467.14	2183830.33	Картометрический	0,1	-
Участок 5					
73	491119.08	2181303.62	Картометрический	0,1	-
74	491109.64	2181303.00	Картометрический	0,1	-
75	491094.46	2181248.56	Картометрический	0,1	-
76	491081.86	2181200.18	Картометрический	0,1	-
77	491070.12	2181151.53	Картометрический	0,1	-
78	491066.71	2181134.59	Картометрический	0,1	-
79	491065.94	2181121.53	Картометрический	0,1	-
80	491067.24	2181111.61	Картометрический	0,1	-
81	491070.42	2181102.54	Картометрический	0,1	-
82	491076.10	2181095.47	Картометрический	0,1	-

Раздел 2

Сведения о местоположении границ объекта

Обозначение характерных точек границ	Координаты, м		Метод определения координат характерной точки	Средняя квадратическая погрешность положения характерной точки (Mf), м	Описание обозначения точки на местности (при наличии)
	X	Y			
1	2	3	4	5	6
83	491082.77	2181091.13	Картометрический	0,1	-
84	491092.29	2181088.95	Картометрический	0,1	-
85	491104.98	2181087.69	Картометрический	0,1	-
86	491103.89	2181109.83	Картометрический	0,1	-
87	491103.33	2181140.03	Картометрический	0,1	-
88	491103.86	2181170.69	Картометрический	0,1	-
89	491105.39	2181199.84	Картометрический	0,1	-
90	491107.99	2181229.66	Картометрический	0,1	-
91	491111.13	2181255.58	Картометрический	0,1	-
92	491114.76	2181279.67	Картометрический	0,1	-
73	491119.08	2181303.62	Картометрический	0,1	-
Участок 6					
94	491440.95	2180424.29	Картометрический	0,1	-
95	491440.83	2180367.91	Картометрический	0,1	-
96	491456.31	2180383.41	Картометрический	0,1	-
97	491466.93	2180392.67	Картометрический	0,1	-
94	491440.95	2180424.29	Картометрический	0,1	-
Участок 7					
99	485488.93	2183532.07	Картометрический	0,1	-
100	485435.66	2183576.51	Картометрический	0,1	-
101	485426.59	2183587.34	Картометрический	0,1	-
102	485424.79	2183619.80	Картометрический	0,1	-
103	485443.77	2183664.74	Картометрический	0,1	-
104	485469.35	2183793.13	Картометрический	0,1	-
105	485474.75	2183799.56	Картометрический	0,1	-
106	485424.18	2183845.44	Картометрический	0,1	-
107	485313.36	2183721.87	Картометрический	0,1	-
108	485301.16	2183705.97	Картометрический	0,1	-
109	485294.42	2183687.47	Картометрический	0,1	-
110	485292.74	2183671.45	Картометрический	0,1	-

Раздел 2

Сведения о местоположении границ объекта

Обозначение характерных точек границ	Координаты, м		Метод определения координат характерной точки	Средняя квадратическая погрешность положения характерной точки (Mf), м	Описание обозначения точки на местности (при наличии)
	X	Y			
1	2	3	4	5	6
111	485300.18	2183651.43	Картометрический	0,1	-
112	485316.22	2183632.99	Картометрический	0,1	-
113	485427.00	2183555.95	Картометрический	0,1	-
114	485467.64	2183526.26	Картометрический	0,1	-
115	485475.72	2183524.37	Картометрический	0,1	-
116	485481.30	2183526.89	Картометрический	0,1	-
99	485488.93	2183532.07	Картометрический	0,1	-
Участок 8					
118	485504.47	2183791.86	Картометрический	0,1	-
119	485514.78	2183782.74	Картометрический	0,1	-
120	485566.44	2183832.83	Картометрический	0,1	-
121	485624.48	2183900.08	Картометрический	0,1	-
122	485630.62	2183896.82	Картометрический	0,1	-
123	485654.16	2183915.35	Картометрический	0,1	-
124	485648.69	2183920.85	Картометрический	0,1	-
125	485648.47	2183923.81	Картометрический	0,1	-
126	485647.06	2183925.21	Картометрический	0,1	-
127	485644.17	2183925.40	Картометрический	0,1	-
128	485640.70	2183928.90	Картометрический	0,1	-
129	485608.43	2183961.43	Картометрический	0,1	-
130	485600.58	2183954.61	Картометрический	0,1	-
131	485595.96	2183959.94	Картометрический	0,1	-
132	485591.46	2183956.04	Картометрический	0,1	-
133	485590.90	2183956.56	Картометрический	0,1	-
134	485590.49	2183957.12	Картометрический	0,1	-
135	485575.26	2183945.10	Картометрический	0,1	-
136	485573.47	2183943.69	Картометрический	0,1	-
137	485571.54	2183942.17	Картометрический	0,1	-
138	485567.38	2183938.88	Картометрический	0,1	-
139	485565.94	2183937.75	Картометрический	0,1	-

Раздел 2

Сведения о местоположении границ объекта

Обозначение характерных точек границ	Координаты, м		Метод определения координат характерной точки	Средняя квадратическая погрешность положения характерной точки (Mf), м	Описание обозначения точки на местности (при наличии)
	X	Y			
1	2	3	4	5	6
140	485550.83	2183925.82	Картометрический	0,1	-
141	485517.42	2183899.46	Картометрический	0,1	-
142	485513.67	2183894.12	Картометрический	0,1	-
143	485510.49	2183892.17	Картометрический	0,1	-
144	485509.71	2183890.96	Картометрический	0,1	-
145	485467.14	2183830.33	Картометрический	0,1	-
146	485468.27	2183829.53	Картометрический	0,1	-
147	485473.21	2183819.92	Картометрический	0,1	-
118	485504.47	2183791.86	Картометрический	0,1	-

3. Сведения о характерных точках части (частей) границы объекта

Обозначение характерных точек границ	Координаты, м		Метод определения координат характерной точки	Средняя квадратическая погрешность положения характерной точки (Mf), м	Описание обозначения точки на местности (при наличии)
	X	Y			
1	2	3	4	5	6
-	-	-	-	-	-

Раздел 3

Сведения о местоположении измененных (уточненных) границ объекта

1. Система координат -

2. Сведения о характерных точках границ объекта

Обозначение характерных точек границ	Существующие координаты, м		Измененные (уточненные) координаты, м		Метод определения координат характерной точки	Средняя квадратическая погрешность положения характерной точки (Mf), м	Описание обозначения точки на местности (при наличии)
	X	Y	X	Y			
1	2	3	4	5	6	7	8
-	-	-	-	-	-	-	

3. Сведения о характерных точках части (частей) границы объекта

Обозначение характерных точек границ	Существующие координаты, м		Измененные (уточненные) координаты, м		Метод определения координат характерной точки	Средняя квадратическая погрешность положения характерной точки (Mf), м	Описание обозначения точки на местности (при наличии)
	X	Y	X	Y			
1	2	3	4	5	6	7	8
-	-	-	-	-	-	-	

Раздел 4
План границ объекта



Масштаб 1:500

Условные обозначения:

- - граница объекта, местоположение которого описано
- - границы земельных участков по сведениям ЕГРН
- - поворотная точка границ объекта

Подпись _____ Дата « ____ » _____ 20__ г.

Место для оттиска печати лица, составившего описание местоположения границ объекта

Раздел 4
План границ объекта



Масштаб 1:500

Условные обозначения:

- - граница объекта, местоположение которого описано
- - границы зон с особыми условиями использования территорий
- - границы земельных участков по сведениям ЕГРН
- - поворотная точка границ объекта

Подпись _____ Дата « ____ » _____ 20 ____ г.

Место для оттиска печати лица, составившего описание местоположения границ объекта

Раздел 4
План границ объекта



Масштаб 1:1500

Условные обозначения:

- - граница объекта, местоположение которого описано
- - границы зон с особыми условиями использования территорий
- - границы земельных участков по сведениям ЕГРН
- - поворотная точка границ объекта

Подпись _____ Дата « ____ » _____ 20__ г.

Место для оттиска печати лица, составившего описание местоположения границ объекта

Раздел 4
План границ объекта



Масштаб 1:1000

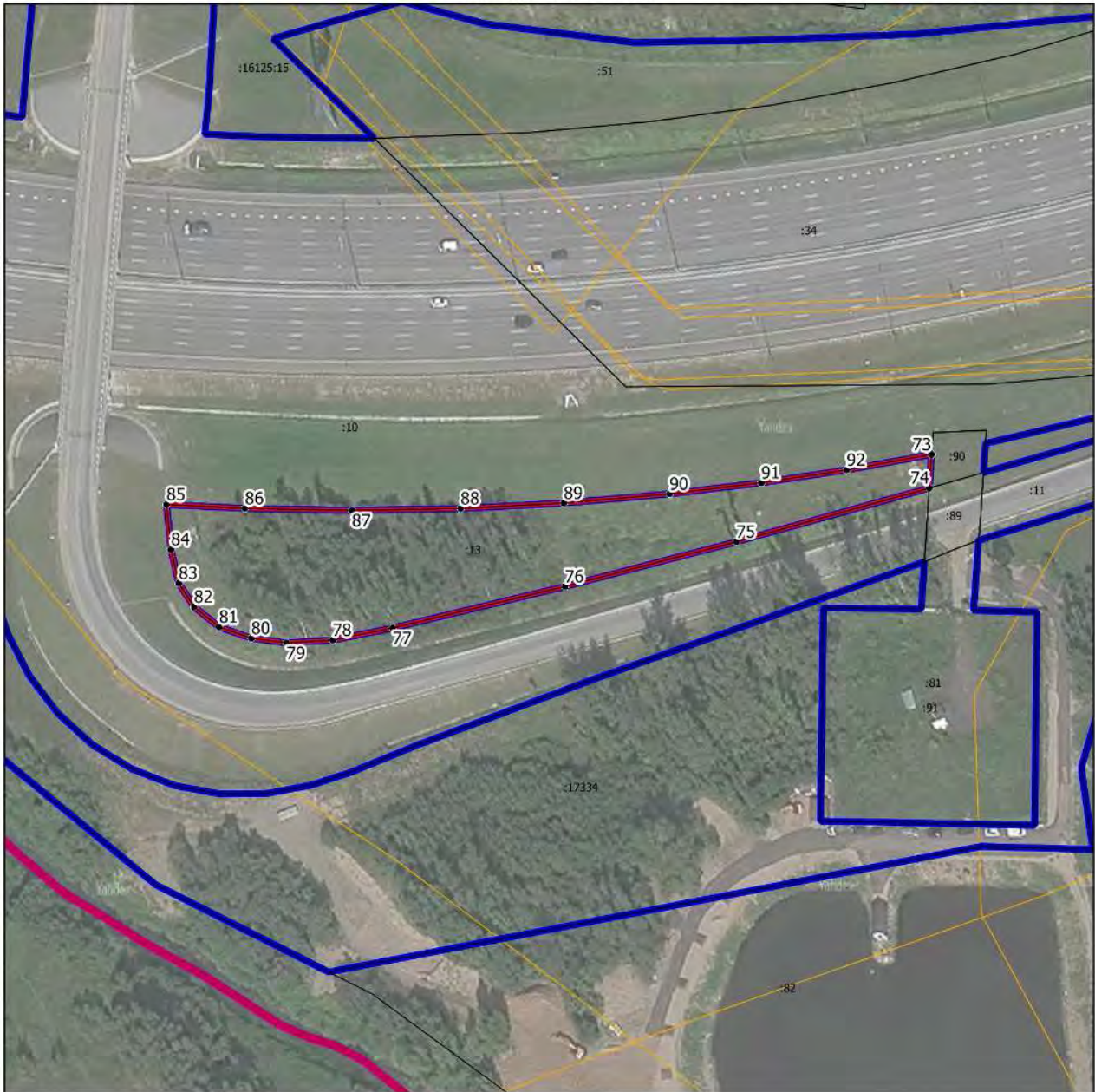
Условные обозначения:

- - граница объекта, местоположение которого описано
- - границы зон с особыми условиями использования территорий
- - границы земельных участков по сведениям ЕГРН
- - поворотная точка границ объекта

Подпись _____ Дата « ____ » _____ 20 ____ г.

Место для оттиска печати лица, составившего описание местоположения границ объекта

Раздел 4
План границ объекта



Масштаб 1:1500

Условные обозначения:

- - граница объекта, местоположение которого описано
- - границы муниципальных образований
- - границы населенных пунктов
- - границы зон с особыми условиями использования территорий
- - границы земельных участков по сведениям ЕГРН
- - поворотная точка границ объекта

Подпись _____ Дата « ____ » _____ 20__ г.

Место для оттиска печати лица, составившего описание местоположения границ объекта

Раздел 4
План границ объекта



Масштаб 1:500

Условные обозначения:

- - граница объекта, местоположение которого описано
- - границы муниципальных образований
- - границы населенных пунктов
- - границы земельных участков по сведениям ЕГРН
- - поворотная точка границ объекта

Подпись _____ Дата « ____ » _____ 20__ г.

Место для оттиска печати лица, составившего описание местоположения границ объекта

Раздел 4
План границ объекта



Масштаб 1:2000

Условные обозначения:

- - граница объекта, местоположение которого описано
- - границы зон с особыми условиями использования территорий
- - границы земельных участков по сведениям ЕГРН
- - поворотная точка границ объекта

Подпись _____ Дата « ____ » _____ 20__ г.

Место для оттиска печати лица, составившего описание местоположения границ объекта

ОПИСАНИЕ МЕСТОПОЛОЖЕНИЯ ГРАНИЦ

Зона транспортной инфраструктуры Т

(наименование объекта, местоположение границ которого описано (далее - объект))

Раздел 1

Сведения об объекте

№ п/п	Характеристики объекта	Описание характеристик
1	2	3
1.	Местоположение объекта	Московская область, городской округ Химки
2.	Площадь объекта +/- величина погрешности определения площади (Р +/- Дельта Р)	32405 кв. м ± 63 кв. м
3.	Иные характеристики объекта	Предельное количество этажей: 2 эт

Раздел 2

Сведения о местоположении границ объекта

1. Система координат МСК-50, зона 2

2. Сведения о характерных точках границ объекта

Обозначение характерных точек границ	Координаты, м		Метод определения координат характерной точки	Средняя квадратическая погрешность положения характерной точки (Мт), м	Описание обозначения точки на местности (при наличии)
	X	Y			
1	2	3	4	5	6
Участок 1					
1	486655.06	2186998.69	Картометрический	0,1	-
2	486699.64	2186995.33	Картометрический	0,1	-
3	486745.03	2186986.71	Картометрический	0,1	-
4	486746.19	2186999.17	Картометрический	0,1	-
5	486709.20	2187013.66	Картометрический	0,1	-
6	486708.63	2187008.69	Картометрический	0,1	-
7	486692.74	2187010.53	Картометрический	0,1	-
8	486693.31	2187015.50	Картометрический	0,1	-
9	486656.03	2187009.44	Картометрический	0,1	-
1	486655.06	2186998.69	Картометрический	0,1	-
Участок 2					
11	487248.65	2183740.44	Картометрический	0,1	-
12	487265.03	2183733.46	Картометрический	0,1	-
13	487304.68	2183714.32	Картометрический	0,1	-
14	487288.10	2183741.55	Картометрический	0,1	-
15	487266.85	2183769.94	Картометрический	0,1	-
11	487248.65	2183740.44	Картометрический	0,1	-
Участок 3					
17	491803.63	2178538.59	Картометрический	0,1	-
18	491776.59	2178560.85	Картометрический	0,1	-
19	491745.55	2178586.87	Картометрический	0,1	-
20	491730.06	2178599.28	Картометрический	0,1	-
21	491711.62	2178612.83	Картометрический	0,1	-
22	491708.16	2178610.17	Картометрический	0,1	-
23	491679.32	2178574.98	Картометрический	0,1	-
24	491684.58	2178570.36	Картометрический	0,1	-

Раздел 2

Сведения о местоположении границ объекта

Обозначение характерных точек границ	Координаты, м		Метод определения координат характерной точки	Средняя квадратическая погрешность положения характерной точки (Mf), м	Описание обозначения точки на местности (при наличии)
	X	Y			
1	2	3	4	5	6
25	491704.97	2178558.59	Картометрический	0,1	-
26	491725.28	2178585.65	Картометрический	0,1	-
27	491784.77	2178539.76	Картометрический	0,1	-
28	491796.65	2178530.12	Картометрический	0,1	-
17	491803.63	2178538.59	Картометрический	0,1	-
Участок 4					
30	484842.58	2182853.24	Картометрический	0,1	-
31	484842.02	2182900.69	Картометрический	0,1	-
32	484830.46	2182902.49	Картометрический	0,1	-
33	484769.15	2182910.46	Картометрический	0,1	-
34	484766.77	2182910.76	Картометрический	0,1	-
35	484766.50	2182909.06	Картометрический	0,1	-
36	484751.23	2182911.50	Картометрический	0,1	-
37	484750.19	2182904.98	Картометрический	0,1	-
38	484717.61	2182910.23	Картометрический	0,1	-
39	484718.28	2182914.39	Картометрический	0,1	-
40	484660.38	2182923.71	Картометрический	0,1	-
41	484660.51	2182924.56	Картометрический	0,1	-
42	484643.39	2182926.78	Картометрический	0,1	-
43	484643.34	2182926.45	Картометрический	0,1	-
44	484633.70	2182928.05	Картометрический	0,1	-
45	484629.75	2182928.55	Картометрический	0,1	-
46	484624.85	2182929.68	Картометрический	0,1	-
47	484607.90	2182933.58	Картометрический	0,1	-
48	484547.97	2182947.35	Картометрический	0,1	-
49	484534.57	2182938.56	Картометрический	0,1	-
50	484532.06	2182908.26	Картометрический	0,1	-
51	484531.51	2182901.58	Картометрический	0,1	-
52	484559.63	2182895.29	Картометрический	0,1	-
53	484570.96	2182887.11	Картометрический	0,1	-

Раздел 2

Сведения о местоположении границ объекта

Обозначение характерных точек границ	Координаты, м		Метод определения координат характерной точки	Средняя квадратическая погрешность положения характерной точки (Mf), м	Описание обозначения точки на местности (при наличии)
	X	Y			
1	2	3	4	5	6
54	484569.27	2182862.15	Картометрический	0,1	-
55	484625.57	2182859.75	Картометрический	0,1	-
56	484713.67	2182856.89	Картометрический	0,1	-
57	484713.92	2182862.72	Картометрический	0,1	-
30	484842.58	2182853.24	Картометрический	0,1	-
Участок 5					
59	485716.54	2188196.65	Картометрический	0,1	-
60	485710.46	2188209.73	Картометрический	0,1	-
61	485693.46	2188208.76	Картометрический	0,1	-
62	485629.47	2188207.56	Картометрический	0,1	-
63	485620.01	2188250.97	Картометрический	0,1	-
64	485592.09	2188237.52	Картометрический	0,1	-
65	485490.42	2188188.57	Картометрический	0,1	-
66	485502.50	2188162.27	Картометрический	0,1	-
67	485509.19	2188162.65	Картометрический	0,1	-
68	485516.66	2188153.37	Картометрический	0,1	-
69	485550.63	2188160.25	Картометрический	0,1	-
70	485593.01	2188168.84	Картометрический	0,1	-
71	485593.01	2188172.06	Картометрический	0,1	-
72	485596.24	2188172.88	Картометрический	0,1	-
73	485610.00	2188176.36	Картометрический	0,1	-
74	485610.36	2188174.94	Картометрический	0,1	-
75	485610.82	2188173.10	Картометрический	0,1	-
76	485630.47	2188177.87	Картометрический	0,1	-
77	485656.76	2188181.71	Картометрический	0,1	-
78	485661.62	2188182.50	Картометрический	0,1	-
79	485700.81	2188193.47	Картометрический	0,1	-
59	485716.54	2188196.65	Картометрический	0,1	-

Раздел 2

Сведения о местоположении границ объекта

3. Сведения о характерных точках части (частей) границы объекта

Обозначение характерных точек границ	Координаты, м		Метод определения координат характерной точки	Средняя квадратическая погрешность положения характерной точки (Mt), м	Описание обозначения точки на местности (при наличии)
	X	Y			
1	2	3	4	5	6
-	-	-	-	-	-

Раздел 3

Сведения о местоположении измененных (уточненных) границ объекта

1. Система координат -

2. Сведения о характерных точках границ объекта

Обозначение характерных точек границ	Существующие координаты, м		Измененные (уточненные) координаты, м		Метод определения координат характерной точки	Средняя квадратическая погрешность положения характерной точки (Mf), м	Описание обозначения точки на местности (при наличии)
	X	Y	X	Y			
1	2	3	4	5	6	7	8
-	-	-	-	-	-	-	

3. Сведения о характерных точках части (частей) границы объекта

Обозначение характерных точек границ	Существующие координаты, м		Измененные (уточненные) координаты, м		Метод определения координат характерной точки	Средняя квадратическая погрешность положения характерной точки (Mf), м	Описание обозначения точки на местности (при наличии)
	X	Y	X	Y			
1	2	3	4	5	6	7	8
-	-	-	-	-	-	-	

Раздел 4
План границ объекта



Масштаб 1:500

Условные обозначения:

- - граница объекта, местоположение которого описано
- - границы населенных пунктов
- - границы земельных участков по сведениям ЕГРН
- - поворотная точка границ объекта

Подпись _____ Дата « ____ » _____ 20__ г.

Место для оттиска печати лица, составившего описание местоположения границ объекта

Раздел 4
План границ объекта



Масштаб 1:500

Условные обозначения:

- - граница объекта, местоположение которого описано
- - границы земельных участков по сведениям ЕГРН
- - поворотная точка границ объекта

Подпись _____ Дата « ____ » _____ 20__ г.

Место для оттиска печати лица, составившего описание местоположения границ объекта

Раздел 4
План границ объекта



Масштаб 1:1000

Условные обозначения:

- - граница объекта, местоположение которого описано
- - границы земельных участков по сведениям ЕГРН
- - поворотная точка границ объекта

Подпись _____ Дата « ____ » _____ 20__ г.

Место для оттиска печати лица, составившего описание местоположения границ объекта

Раздел 4
План границ объекта



Масштаб 1:2000

Условные обозначения:

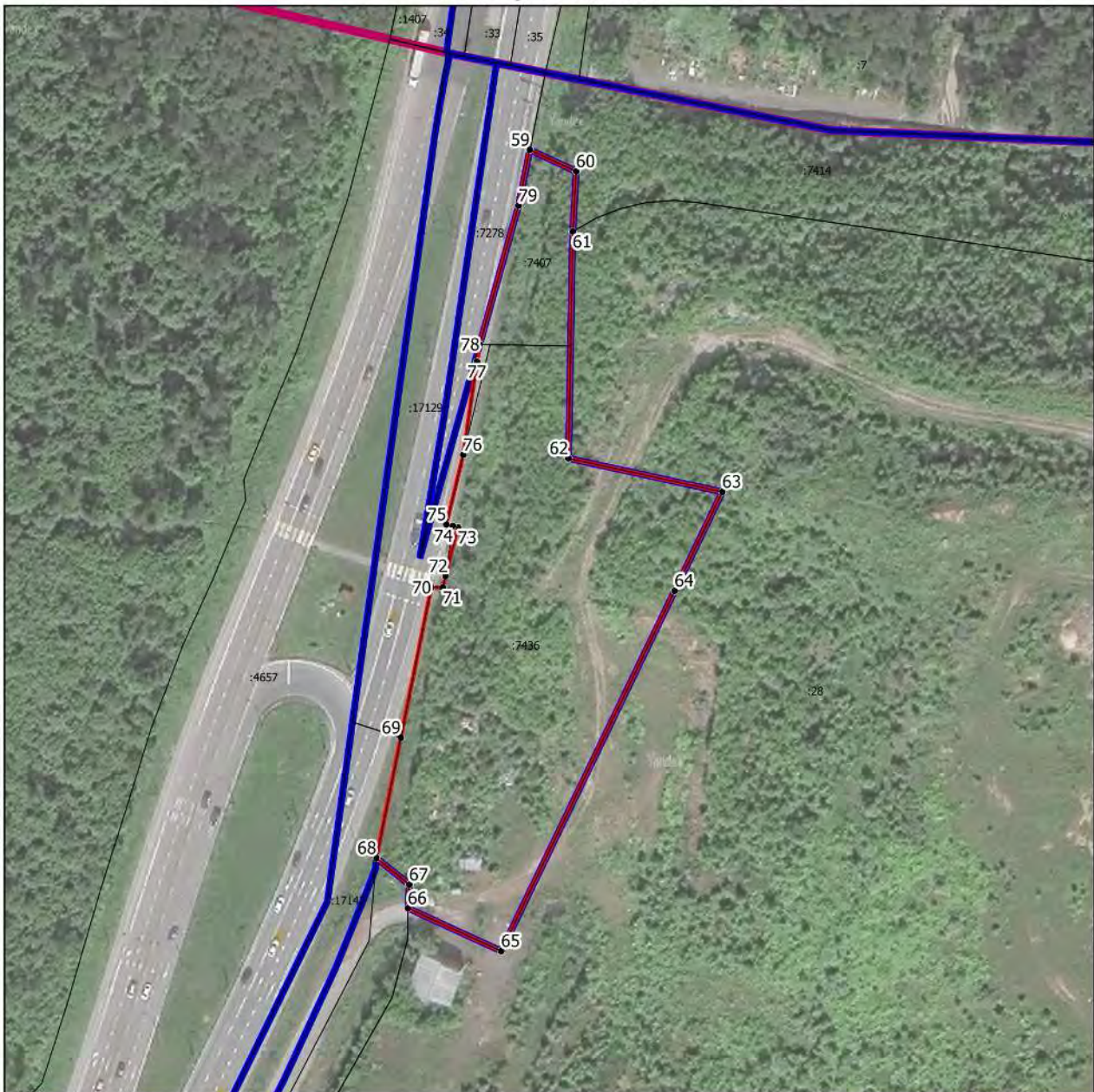
- - граница объекта, местоположение которого описано
- - границы земельных участков по сведениям ЕГРН
- - поворотная точка границ объекта

Подпись _____ Дата « ____ » _____ 20 __ г.

Место для оттиска печати лица, составившего описание местоположения границ объекта

Раздел 4

План границ объекта



Масштаб 1:1500

Условные обозначения:

- - граница объекта, местоположение которого описано
- - границы муниципальных образований
- - границы населенных пунктов
- - границы земельных участков по сведениям ЕГРН
- - поворотная точка границ объекта

Подпись _____ Дата « ____ » _____ 20__ г.

Место для оттиска печати лица, составившего описание местоположения границ объекта

ОПИСАНИЕ МЕСТОПОЛОЖЕНИЯ ГРАНИЦ

Зона транспортной инфраструктуры Т

(наименование объекта, местоположение границ которого описано (далее - объект))

Раздел 1

Сведения об объекте

№ п/п	Характеристики объекта	Описание характеристик
1	2	3
1.	Местоположение объекта	Московская область, городской округ Химки
2.	Площадь объекта +/- величина погрешности определения площади (Р +/- Дельта Р)	436672 кв. м ± 231 кв. м
3.	Иные характеристики объекта	Предельное количество этажей: 3 эт

Раздел 2

Сведения о местоположении границ объекта

1. Система координат МСК-50, зона 2

2. Сведения о характерных точках границ объекта

Обозначение характерных точек границ	Координаты, м		Метод определения координат характерной точки	Средняя квадратическая погрешность положения характерной точки (Мт), м	Описание обозначения точки на местности (при наличии)
	X	Y			
1	2	3	4	5	6
Участок 1					
1	484492.45	2185618.40	Картометрический	0,1	-
2	484529.98	2185647.04	Картометрический	0,1	-
3	484534.20	2185651.29	Картометрический	0,1	-
4	484490.69	2185694.52	Картометрический	0,1	-
5	484485.40	2185702.17	Картометрический	0,1	-
6	484491.36	2185706.87	Картометрический	0,1	-
7	484486.43	2185713.35	Картометрический	0,1	-
8	484480.54	2185708.59	Картометрический	0,1	-
9	484469.64	2185721.80	Картометрический	0,1	-
10	484438.09	2185697.88	Картометрический	0,1	-
11	484449.43	2185682.80	Картометрический	0,1	-
12	484485.90	2185637.41	Картометрический	0,1	-
13	484488.42	2185623.49	Картометрический	0,1	-
1	484492.45	2185618.40	Картометрический	0,1	-
Участок 2					
15	483812.99	2186267.84	Картометрический	0,1	-
16	483860.85	2186302.63	Картометрический	0,1	-
17	483868.67	2186308.94	Картометрический	0,1	-
18	483878.74	2186308.40	Картометрический	0,1	-
19	483882.30	2186310.76	Картометрический	0,1	-
20	483779.48	2186450.79	Картометрический	0,1	-
21	483771.29	2186444.38	Картометрический	0,1	-
22	483709.72	2186388.82	Картометрический	0,1	-
23	483717.02	2186381.53	Картометрический	0,1	-
24	483711.22	2186359.88	Картометрический	0,1	-
25	483735.32	2186335.68	Картометрический	0,1	-

Раздел 2

Сведения о местоположении границ объекта

Обозначение характерных точек границ	Координаты, м		Метод определения координат характерной точки	Средняя квадратическая погрешность положения характерной точки (Mf), м	Описание обозначения точки на местности (при наличии)
	X	Y			
1	2	3	4	5	6
26	483742.02	2186335.00	Картометрический	0,1	-
27	483767.25	2186302.12	Картометрический	0,1	-
28	483770.35	2186293.39	Картометрический	0,1	-
29	483796.69	2186277.66	Картометрический	0,1	-
30	483812.30	2186268.34	Картометрический	0,1	-
31	483812.80	2186268.04	Картометрический	0,1	-
15	483812.99	2186267.84	Картометрический	0,1	-
Участок 3					
33	486560.48	2183543.64	Картометрический	0,1	-
34	486578.52	2183598.77	Картометрический	0,1	-
35	486562.75	2183597.01	Картометрический	0,1	-
36	486543.40	2183593.67	Картометрический	0,1	-
37	486531.74	2183584.64	Картометрический	0,1	-
33	486560.48	2183543.64	Картометрический	0,1	-
Участок 4					
39	483210.03	2183324.62	Картометрический	0,1	-
40	483167.04	2183358.77	Картометрический	0,1	-
41	483165.82	2183357.59	Картометрический	0,1	-
42	483159.73	2183346.28	Картометрический	0,1	-
43	483137.99	2183303.05	Картометрический	0,1	-
44	483137.74	2183301.04	Картометрический	0,1	-
45	483138.72	2183299.14	Картометрический	0,1	-
46	483180.46	2183278.75	Картометрический	0,1	-
47	483184.45	2183278.60	Картометрический	0,1	-
48	483197.18	2183270.95	Картометрический	0,1	-
49	483197.17	2183292.65	Картометрический	0,1	-
50	483201.49	2183303.06	Картометрический	0,1	-
39	483210.03	2183324.62	Картометрический	0,1	-
Участок 5					
52	484724.01	2185412.26	Картометрический	0,1	-

Раздел 2

Сведения о местоположении границ объекта

Обозначение характерных точек границ	Координаты, м		Метод определения координат характерной точки	Средняя квадратическая погрешность положения характерной точки (Mf), м	Описание обозначения точки на местности (при наличии)
	X	Y			
1	2	3	4	5	6
53	484759.18	2185436.28	Картометрический	0,1	-
54	484743.18	2185459.71	Картометрический	0,1	-
55	484708.24	2185435.38	Картометрический	0,1	-
52	484724.01	2185412.26	Картометрический	0,1	-
Участок 6					
57	492256.57	2178226.09	Картометрический	0,1	-
58	492264.05	2178220.03	Картометрический	0,1	-
59	492269.79	2178220.92	Картометрический	0,1	-
60	492342.81	2178161.57	Картометрический	0,1	-
61	492343.32	2178155.42	Картометрический	0,1	-
62	492350.60	2178149.39	Картометрический	0,1	-
63	492364.32	2178159.81	Картометрический	0,1	-
64	492397.91	2178199.92	Картометрический	0,1	-
65	492397.89	2178199.95	Картометрический	0,1	-
66	492330.73	2178252.17	Картометрический	0,1	-
67	492277.47	2178233.47	Картометрический	0,1	-
57	492256.57	2178226.09	Картометрический	0,1	-
Участок 7					
69	487704.75	2183778.54	Картометрический	0,1	-
70	487710.82	2183655.02	Картометрический	0,1	-
71	487709.83	2183636.31	Картометрический	0,1	-
72	487801.65	2183779.26	Картометрический	0,1	-
73	487792.33	2183778.38	Картометрический	0,1	-
69	487704.75	2183778.54	Картометрический	0,1	-
Участок 8					
75	492556.90	2180415.17	Картометрический	0,1	-
76	492549.80	2180404.43	Картометрический	0,1	-
77	492575.67	2180405.29	Картометрический	0,1	-
78	492569.58	2180399.26	Картометрический	0,1	-
79	492578.64	2180400.24	Картометрический	0,1	-

Раздел 2

Сведения о местоположении границ объекта

Обозначение характерных точек границ	Координаты, м		Метод определения координат характерной точки	Средняя квадратическая погрешность положения характерной точки (Mf), м	Описание обозначения точки на местности (при наличии)
	X	Y			
1	2	3	4	5	6
80	492585.42	2180401.09	Картометрический	0,1	-
81	492596.32	2180401.94	Картометрический	0,1	-
82	492604.00	2180402.05	Картометрический	0,1	-
83	492610.14	2180401.58	Картометрический	0,1	-
84	492618.08	2180399.70	Картометрический	0,1	-
85	492627.02	2180397.83	Картометрический	0,1	-
86	492631.86	2180396.90	Картометрический	0,1	-
87	492638.31	2180403.40	Картометрический	0,1	-
88	492735.61	2180501.41	Картометрический	0,1	-
89	492863.80	2180634.58	Картометрический	0,1	-
90	493057.30	2180835.62	Картометрический	0,1	-
91	493108.78	2180889.10	Картометрический	0,1	-
92	493206.69	2180982.57	Картометрический	0,1	-
93	493240.59	2181017.90	Картометрический	0,1	-
94	493355.90	2181138.08	Картометрический	0,1	-
95	493358.10	2181140.38	Картометрический	0,1	-
96	493364.03	2181146.79	Картометрический	0,1	-
97	493364.12	2181146.71	Картометрический	0,1	-
98	493387.19	2181171.08	Картометрический	0,1	-
99	493387.25	2181171.14	Картометрический	0,1	-
100	493387.34	2181171.23	Картометрический	0,1	-
101	493566.92	2181360.84	Картометрический	0,1	-
102	493774.27	2181579.57	Картометрический	0,1	-
103	493860.02	2181708.09	Картометрический	0,1	-
104	493852.42	2181708.45	Картометрический	0,1	-
105	493889.00	2181797.38	Картометрический	0,1	-
106	493946.35	2181936.96	Картометрический	0,1	-
107	493960.11	2181992.29	Картометрический	0,1	-
108	493972.86	2181986.39	Картометрический	0,1	-
109	494025.52	2182197.75	Картометрический	0,1	-

Раздел 2

Сведения о местоположении границ объекта

Обозначение характерных точек границ	Координаты, м		Метод определения координат характерной точки	Средняя квадратическая погрешность положения характерной точки (Mf), м	Описание обозначения точки на местности (при наличии)
	X	Y			
1	2	3	4	5	6
110	494134.44	2182635.17	Картометрический	0,1	-
111	494147.34	2182686.96	Картометрический	0,1	-
112	494237.70	2183049.76	Картометрический	0,1	-
113	494382.84	2183632.54	Картометрический	0,1	-
114	494384.10	2183636.09	Картометрический	0,1	-
115	494393.36	2183701.88	Картометрический	0,1	-
116	494431.52	2183859.98	Картометрический	0,1	-
117	494425.02	2183861.49	Картометрический	0,1	-
118	494520.14	2184244.17	Картометрический	0,1	-
119	494551.02	2184372.95	Картометрический	0,1	-
120	494561.09	2184382.36	Картометрический	0,1	-
121	494562.98	2184397.40	Картометрический	0,1	-
122	494563.94	2184407.24	Картометрический	0,1	-
123	494568.60	2184445.13	Картометрический	0,1	-
124	494568.56	2184448.89	Картометрический	0,1	-
125	494566.93	2184486.62	Картометрический	0,1	-
126	494578.16	2184487.85	Картометрический	0,1	-
127	494577.34	2184496.72	Картометрический	0,1	-
128	494580.29	2184497.10	Картометрический	0,1	-
129	494578.84	2184511.41	Картометрический	0,1	-
130	494561.43	2184567.39	Картометрический	0,1	-
131	494557.42	2184580.72	Картометрический	0,1	-
132	494555.82	2184577.42	Картометрический	0,1	-
133	494561.88	2184543.34	Картометрический	0,1	-
134	494567.69	2184539.17	Картометрический	0,1	-
135	494570.62	2184526.05	Картометрический	0,1	-
136	494569.19	2184504.57	Картометрический	0,1	-
137	494561.21	2184504.54	Картометрический	0,1	-
138	494548.84	2184548.32	Картометрический	0,1	-
139	494523.89	2184636.58	Картометрический	0,1	-

Раздел 2

Сведения о местоположении границ объекта

Обозначение характерных точек границ	Координаты, м		Метод определения координат характерной точки	Средняя квадратическая погрешность положения характерной точки (Mf), м	Описание обозначения точки на местности (при наличии)
	X	Y			
1	2	3	4	5	6
140	494455.59	2184934.55	Картометрический	0,1	-
141	494453.01	2184946.41	Картометрический	0,1	-
142	494449.06	2184964.67	Картометрический	0,1	-
143	494435.37	2184958.27	Картометрический	0,1	-
144	494439.73	2184935.29	Картометрический	0,1	-
145	494442.60	2184924.27	Картометрический	0,1	-
146	494547.62	2184452.65	Картометрический	0,1	-
147	494545.69	2184408.23	Картометрический	0,1	-
148	494537.20	2184372.36	Картометрический	0,1	-
149	494534.56	2184361.22	Картометрический	0,1	-
150	494440.68	2183972.80	Картометрический	0,1	-
151	494316.79	2183470.35	Картометрический	0,1	-
152	494214.56	2183078.17	Картометрический	0,1	-
153	494129.05	2182734.15	Картометрический	0,1	-
154	494033.54	2182345.95	Картометрический	0,1	-
155	493925.28	2181938.22	Картометрический	0,1	-
156	493873.06	2181810.11	Картометрический	0,1	-
157	493854.76	2181775.21	Картометрический	0,1	-
158	493842.22	2181754.41	Картометрический	0,1	-
159	493810.11	2181691.15	Картометрический	0,1	-
160	493746.67	2181596.96	Картометрический	0,1	-
161	493647.75	2181499.82	Картометрический	0,1	-
162	493444.26	2181302.06	Картометрический	0,1	-
163	493035.70	2180880.79	Картометрический	0,1	-
164	492811.28	2180643.56	Картометрический	0,1	-
165	492674.00	2180504.63	Картометрический	0,1	-
166	492591.58	2180421.18	Картометрический	0,1	-
167	492588.15	2180417.71	Картометрический	0,1	-
168	492565.28	2180415.80	Картометрический	0,1	-
75	492556.90	2180415.17	Картометрический	0,1	-

Раздел 2

Сведения о местоположении границ объекта

Обозначение характерных точек границ	Координаты, м		Метод определения координат характерной точки	Средняя квадратическая погрешность положения характерной точки (Mf), м	Описание обозначения точки на местности (при наличии)
	X	Y			
1	2	3	4	5	6
Участок 9					
170	485556.35	2186056.29	Картометрический	0,1	-
171	485524.74	2186024.03	Картометрический	0,1	-
172	485509.32	2186009.97	Картометрический	0,1	-
173	485507.96	2186011.91	Картометрический	0,1	-
174	485499.30	2186005.92	Картометрический	0,1	-
175	485464.64	2185981.94	Картометрический	0,1	-
176	485463.28	2185981.00	Картометрический	0,1	-
177	485466.76	2185976.03	Картометрический	0,1	-
178	485491.07	2185991.90	Картометрический	0,1	-
179	485493.63	2185992.31	Картометрический	0,1	-
180	485496.27	2185991.95	Картометрический	0,1	-
181	485504.93	2185990.79	Картометрический	0,1	-
182	485512.50	2185980.25	Картометрический	0,1	-
183	485522.80	2185987.52	Картометрический	0,1	-
184	485541.04	2186000.39	Картометрический	0,1	-
185	485529.84	2186020.59	Картометрический	0,1	-
186	485564.24	2186044.79	Картометрический	0,1	-
187	485556.44	2186056.19	Картометрический	0,1	-
170	485556.35	2186056.29	Картометрический	0,1	-
Участок 10					
189	484782.97	2185452.53	Картометрический	0,1	-
190	484807.18	2185470.86	Картометрический	0,1	-
191	484791.95	2185492.01	Картометрический	0,1	-
192	484767.48	2185475.51	Картометрический	0,1	-
189	484782.97	2185452.53	Картометрический	0,1	-
Участок 11					
194	484782.60	2185352.32	Картометрический	0,1	-
195	484836.95	2185451.75	Картометрический	0,1	-
196	484829.80	2185456.47	Картометрический	0,1	-

Раздел 2

Сведения о местоположении границ объекта

Обозначение характерных точек границ	Координаты, м		Метод определения координат характерной точки	Средняя квадратическая погрешность положения характерной точки (Mf), м	Описание обозначения точки на местности (при наличии)
	X	Y			
1	2	3	4	5	6
197	484748.30	2185372.31	Картометрический	0,1	-
198	484745.60	2185369.57	Картометрический	0,1	-
194	484782.60	2185352.32	Картометрический	0,1	-
Участок 12					
200	493444.26	2181302.06	Картометрический	0,1	-
201	493647.75	2181499.82	Картометрический	0,1	-
202	493746.67	2181596.96	Картометрический	0,1	-
203	493810.11	2181691.15	Картометрический	0,1	-
204	493842.22	2181754.41	Картометрический	0,1	-
205	493844.48	2181773.37	Картометрический	0,1	-
206	493869.86	2181838.13	Картометрический	0,1	-
207	493890.35	2181881.58	Картометрический	0,1	-
208	493907.41	2181931.07	Картометрический	0,1	-
209	493924.04	2181993.44	Картометрический	0,1	-
210	493877.80	2182007.13	Картометрический	0,1	-
211	493575.07	2182087.38	Картометрический	0,1	-
212	493574.73	2182087.47	Картометрический	0,1	-
213	493550.73	2181988.24	Картометрический	0,1	-
214	493457.32	2181601.91	Картометрический	0,1	-
215	493433.64	2181514.89	Картометрический	0,1	-
216	493410.27	2181411.35	Картометрический	0,1	-
217	493406.42	2181407.13	Картометрический	0,1	-
218	493371.87	2181416.36	Картометрический	0,1	-
219	493372.95	2181420.93	Картометрический	0,1	-
220	493356.40	2181425.73	Картометрический	0,1	-
221	493355.03	2181420.52	Картометрический	0,1	-
222	493384.28	2181370.29	Картометрический	0,1	-
223	493405.35	2181346.25	Картометрический	0,1	-
224	493406.50	2181347.25	Картометрический	0,1	-
225	493432.54	2181317.55	Картометрический	0,1	-

Раздел 2

Сведения о местоположении границ объекта

Обозначение характерных точек границ	Координаты, м		Метод определения координат характерной точки	Средняя квадратическая погрешность положения характерной точки (Mf), м	Описание обозначения точки на местности (при наличии)
	X	Y			
1	2	3	4	5	6
200	493444.26	2181302.06	Картометрический	0,1	-
Участок 13					
227	483911.62	2187896.14	Картометрический	0,1	-
228	483865.47	2187824.41	Картометрический	0,1	-
229	483866.08	2187823.86	Картометрический	0,1	-
230	483905.68	2187799.70	Картометрический	0,1	-
231	483916.26	2187817.32	Картометрический	0,1	-
232	483923.73	2187825.26	Картометрический	0,1	-
233	483951.51	2187871.16	Картометрический	0,1	-
227	483911.62	2187896.14	Картометрический	0,1	-
Участок 14					
235	491740.58	2182892.35	Картометрический	0,1	-
236	491761.51	2182768.90	Картометрический	0,1	-
237	491764.63	2182759.29	Картометрический	0,1	-
238	491766.51	2182753.55	Картометрический	0,1	-
239	491776.40	2182722.42	Картометрический	0,1	-
240	491787.40	2182685.46	Картометрический	0,1	-
241	491796.01	2182653.97	Картометрический	0,1	-
242	491812.58	2182579.33	Картометрический	0,1	-
243	491781.23	2182758.32	Картометрический	0,1	-
244	491757.19	2182895.26	Картометрический	0,1	-
235	491740.58	2182892.35	Картометрический	0,1	-
Участок 15					
246	486615.95	2185904.55	Картометрический	0,1	-
247	486603.71	2185893.79	Картометрический	0,1	-
248	486602.61	2185885.60	Картометрический	0,1	-
249	486634.02	2185849.20	Картометрический	0,1	-
250	486625.70	2185836.39	Картометрический	0,1	-
251	486630.26	2185837.13	Картометрический	0,1	-
252	486638.86	2185834.49	Картометрический	0,1	-

Раздел 2

Сведения о местоположении границ объекта

Обозначение характерных точек границ	Координаты, м		Метод определения координат характерной точки	Средняя квадратическая погрешность положения характерной точки (Mf), м	Описание обозначения точки на местности (при наличии)
	X	Y			
1	2	3	4	5	6
253	486648.71	2185835.39	Картометрический	0,1	-
254	486650.93	2185836.37	Картометрический	0,1	-
255	486652.39	2185837.05	Картометрический	0,1	-
256	486692.01	2185855.35	Картометрический	0,1	-
257	486696.05	2185860.21	Картометрический	0,1	-
258	486633.06	2185923.02	Картометрический	0,1	-
246	486615.95	2185904.55	Картометрический	0,1	-
Участок 16					
260	485070.49	2187964.36	Картометрический	0,1	-
261	485024.96	2188024.63	Картометрический	0,1	-
262	484931.73	2187950.68	Картометрический	0,1	-
263	484935.40	2187943.10	Картометрический	0,1	-
264	485058.15	2187964.24	Картометрический	0,1	-
265	485058.19	2187964.17	Картометрический	0,1	-
266	485058.28	2187964.18	Картометрический	0,1	-
267	485061.33	2187958.32	Картометрический	0,1	-
260	485070.49	2187964.36	Картометрический	0,1	-
Участок 17					
269	484620.02	2185480.69	Картометрический	0,1	-
270	484583.03	2185549.70	Картометрический	0,1	-
271	484538.72	2185609.36	Картометрический	0,1	-
272	484514.76	2185591.03	Картометрический	0,1	-
273	484521.90	2185581.17	Картометрический	0,1	-
274	484516.81	2185577.36	Картометрический	0,1	-
275	484563.45	2185511.73	Картометрический	0,1	-
276	484583.71	2185498.45	Картометрический	0,1	-
277	484587.87	2185501.64	Картометрический	0,1	-
278	484608.40	2185476.39	Картометрический	0,1	-
279	484618.09	2185480.88	Картометрический	0,1	-
269	484620.02	2185480.69	Картометрический	0,1	-

Раздел 2

Сведения о местоположении границ объекта

Обозначение характерных точек границ	Координаты, м		Метод определения координат характерной точки	Средняя квадратическая погрешность положения характерной точки (Mf), м	Описание обозначения точки на местности (при наличии)
	X	Y			
1	2	3	4	5	6
Участок 18					
281	491548.65	2185441.00	Картометрический	0,1	-
282	491559.73	2185433.88	Картометрический	0,1	-
283	491564.34	2185432.44	Картометрический	0,1	-
284	491567.39	2185430.56	Картометрический	0,1	-
285	491571.02	2185431.16	Картометрический	0,1	-
286	491575.04	2185433.10	Картометрический	0,1	-
287	491581.46	2185432.38	Картометрический	0,1	-
288	491596.21	2185426.92	Картометрический	0,1	-
289	491612.34	2185420.08	Картометрический	0,1	-
290	491630.02	2185412.68	Картометрический	0,1	-
291	491642.06	2185408.02	Картометрический	0,1	-
292	491662.25	2185399.78	Картометрический	0,1	-
293	491673.99	2185394.72	Картометрический	0,1	-
294	491699.83	2185384.47	Картометрический	0,1	-
295	491713.71	2185378.85	Картометрический	0,1	-
296	491728.90	2185370.08	Картометрический	0,1	-
297	491740.60	2185360.27	Картометрический	0,1	-
298	491746.68	2185365.42	Картометрический	0,1	-
299	491741.45	2185367.52	Картометрический	0,1	-
300	491742.89	2185372.62	Картометрический	0,1	-
301	491644.28	2185414.27	Картометрический	0,1	-
302	491572.59	2185444.83	Картометрический	0,1	-
303	491567.44	2185454.66	Картометрический	0,1	-
304	491560.29	2185452.45	Картометрический	0,1	-
281	491548.65	2185441.00	Картометрический	0,1	-
Участок 19					
306	484784.77	2183382.98	Картометрический	0,1	-
307	484802.85	2183389.37	Картометрический	0,1	-
308	484821.62	2183403.08	Картометрический	0,1	-

Раздел 2

Сведения о местоположении границ объекта

Обозначение характерных точек границ	Координаты, м		Метод определения координат характерной точки	Средняя квадратическая погрешность положения характерной точки (Mf), м	Описание обозначения точки на местности (при наличии)
	X	Y			
1	2	3	4	5	6
309	484860.44	2183440.73	Картометрический	0,1	-
310	484886.10	2183466.56	Картометрический	0,1	-
311	484877.53	2183473.93	Картометрический	0,1	-
312	484858.50	2183490.35	Картометрический	0,1	-
313	484843.91	2183470.35	Картометрический	0,1	-
314	484795.90	2183404.53	Картометрический	0,1	-
315	484766.30	2183408.93	Картометрический	0,1	-
306	484784.77	2183382.98	Картометрический	0,1	-

3. Сведения о характерных точках части (частей) границы объекта

Обозначение характерных точек границ	Координаты, м		Метод определения координат характерной точки	Средняя квадратическая погрешность положения характерной точки (Mf), м	Описание обозначения точки на местности (при наличии)
	X	Y			
1	2	3	4	5	6
-	-	-	-	-	-

Раздел 3

Сведения о местоположении измененных (уточненных) границ объекта

1. Система координат -

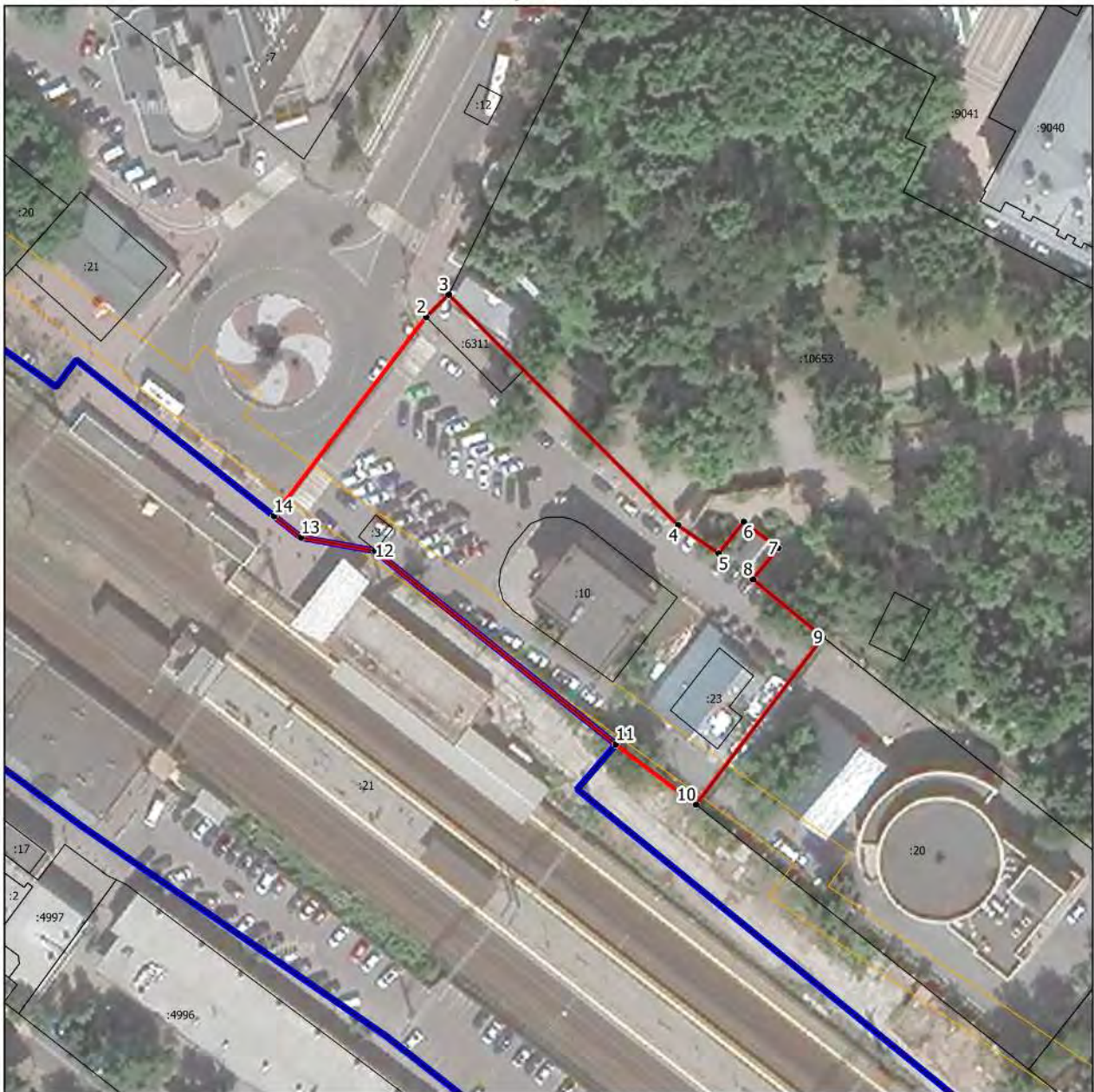
2. Сведения о характерных точках границ объекта

Обозначение характерных точек границ	Существующие координаты, м		Измененные (уточненные) координаты, м		Метод определения координат характерной точки	Средняя квадратическая погрешность положения характерной точки (Mf), м	Описание обозначения точки на местности (при наличии)
	X	Y	X	Y			
1	2	3	4	5	6	7	8
-	-	-	-	-	-	-	

3. Сведения о характерных точках части (частей) границы объекта

Обозначение характерных точек границ	Существующие координаты, м		Измененные (уточненные) координаты, м		Метод определения координат характерной точки	Средняя квадратическая погрешность положения характерной точки (Mf), м	Описание обозначения точки на местности (при наличии)
	X	Y	X	Y			
1	2	3	4	5	6	7	8
-	-	-	-	-	-	-	

Раздел 4
План границ объекта



Масштаб 1:1000

Условные обозначения:

- - граница объекта, местоположение которого описано
- - границы населенных пунктов
- - границы зон с особыми условиями использования территорий
- - границы земельных участков по сведениям ЕГРН
- - поворотная точка границ объекта

Подпись _____ Дата « ____ » _____ 20__ г.

Место для оттиска печати лица, составившего описание местоположения границ объекта

Раздел 4
План границ объекта



Масштаб 1:1000

Условные обозначения:

- - граница объекта, местоположение которого описано
- - границы населенных пунктов
- - границы зон с особыми условиями использования территорий
- - границы земельных участков по сведениям ЕГРН
- - поворотная точка границ объекта

Подпись _____ Дата « ____ » _____ 20__ г.

Место для оттиска печати лица, составившего описание местоположения границ объекта

Раздел 4
План границ объекта



Масштаб 1:500

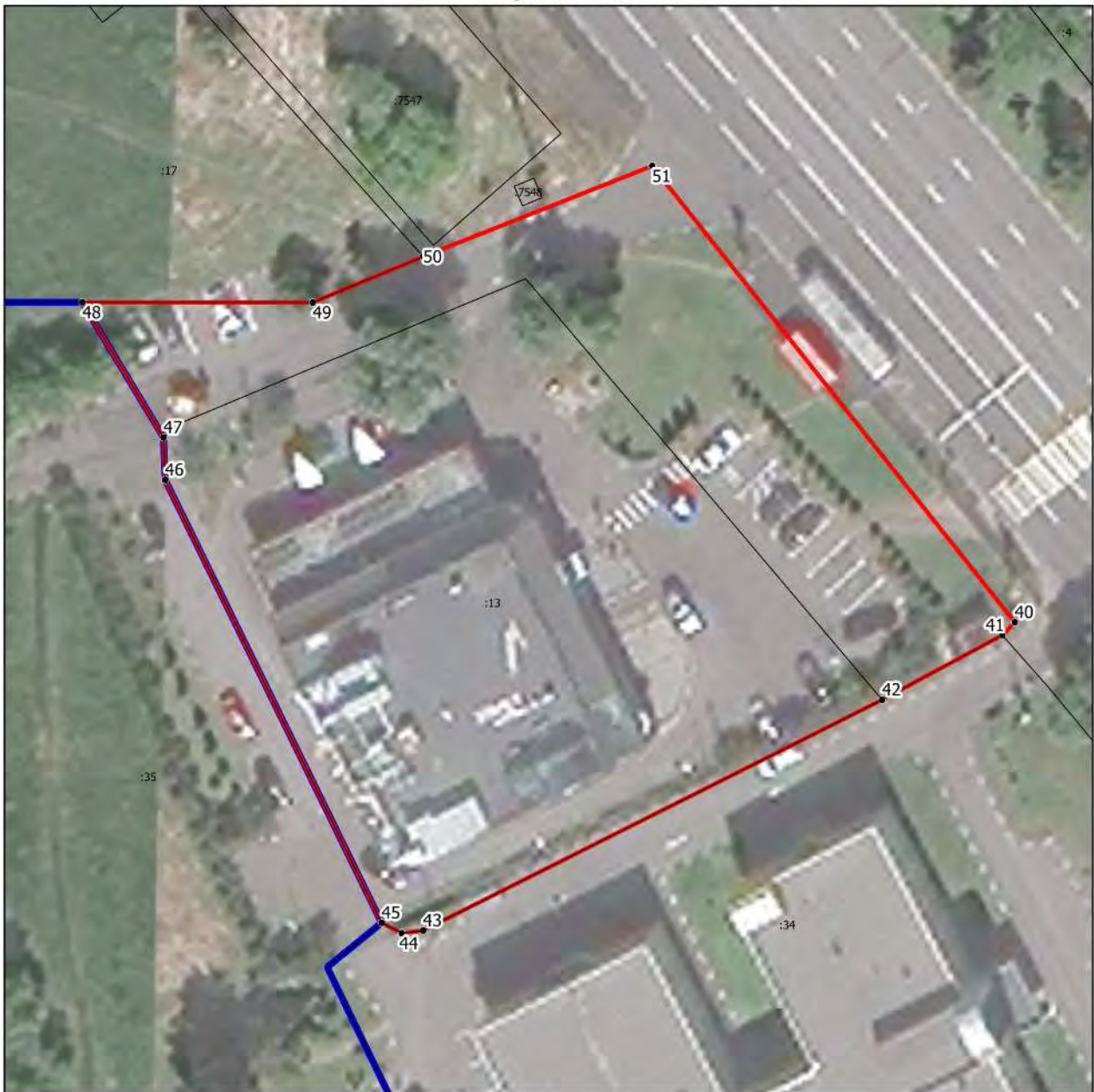
Условные обозначения:

- - граница объекта, местоположение которого описано
- - границы зон с особыми условиями использования территорий
- - границы земельных участков по сведениям ЕГРН
- - поворотная точка границ объекта

Подпись _____ Дата « ____ » _____ 20__ г.

Место для оттиска печати лица, составившего описание местоположения границ объекта

Раздел 4
План границ объекта



Масштаб 1:500

Условные обозначения:

- - граница объекта, местоположение которого описано
- - границы населенных пунктов
- - границы земельных участков по сведениям ЕГРН
- - поворотная точка границ объекта

Подпись _____ Дата « ____ » _____ 20__ г.

Место для оттиска печати лица, составившего описание местоположения границ объекта

Раздел 4
План границ объекта



Масштаб 1:500

Условные обозначения:

- - граница объекта, местоположение которого описано
- - границы населенных пунктов
- - границы зон с особыми условиями использования территорий
- - границы земельных участков по сведениям ЕГРН
- - поворотная точка границ объекта

Подпись _____ Дата « ____ » _____ 20 ____ г.

Место для оттиска печати лица, составившего описание местоположения границ объекта

Раздел 4
План границ объекта



Масштаб 1:1000

Условные обозначения:

- - граница объекта, местоположение которого описано
- - границы населенных пунктов
- - границы земельных участков по сведениям ЕГРН
- - поворотная точка границ объекта

Подпись _____ Дата « ____ » _____ 20__ г.

Место для оттиска печати лица, составившего описание местоположения границ объекта

Раздел 4
План границ объекта



Масштаб 1:1000

Условные обозначения:

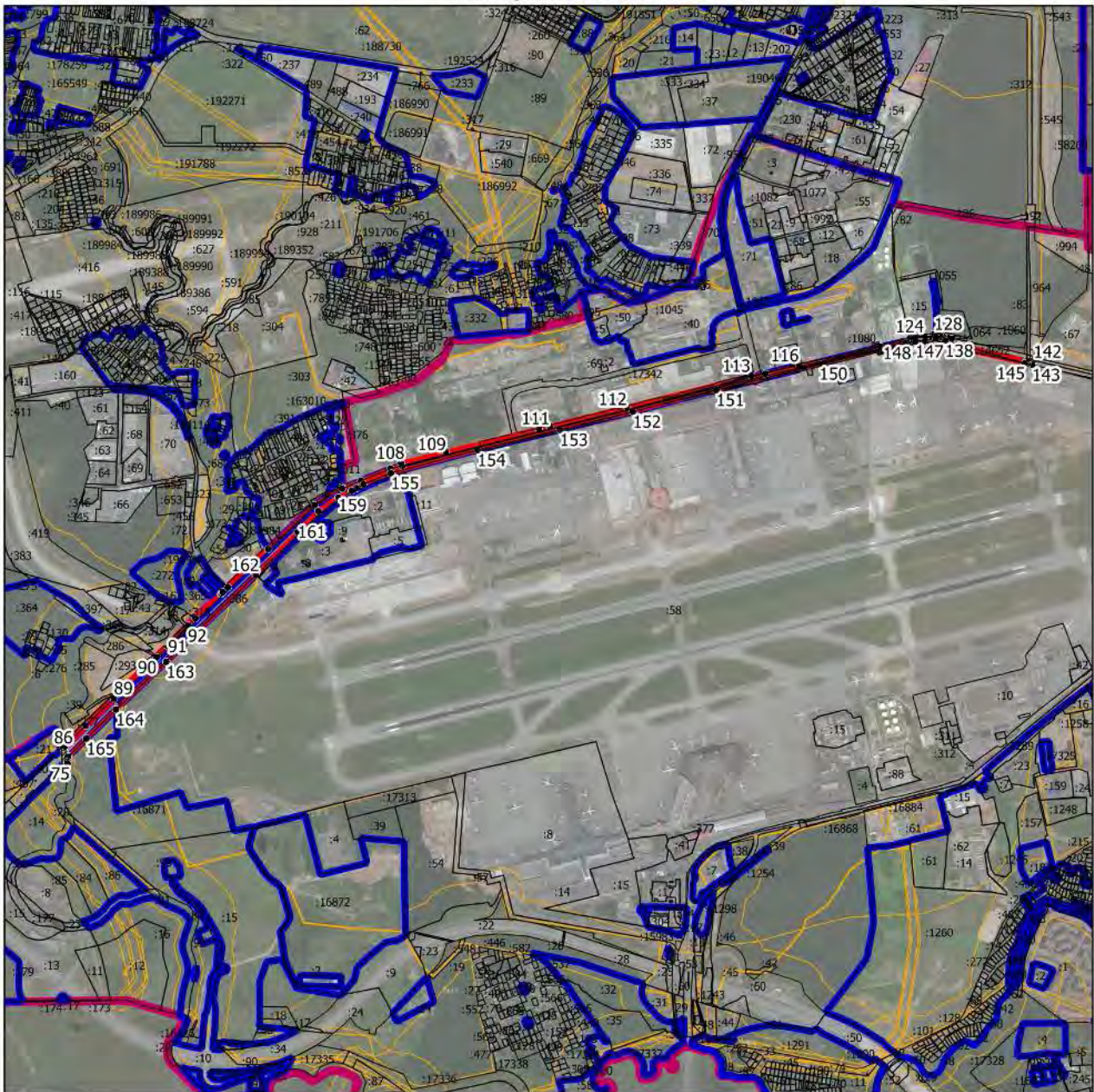
- - граница объекта, местоположение которого описано
- - границы населенных пунктов
- - границы зон с особыми условиями использования территорий
- - границы земельных участков по сведениям ЕГРН
- - поворотная точка границ объекта

Подпись _____ Дата « ____ » _____ 20__ г.

Место для оттиска печати лица, составившего описание местоположения границ объекта

Раздел 4

План границ объекта



Масштаб 1:25000

Условные обозначения:

- - граница объекта, местоположение которого описано
- - границы муниципальных образований
- - границы населенных пунктов
- - границы зон с особыми условиями использования территорий
- - границы земельных участков по сведениям ЕГРН
- - поворотная точка границ объекта

Подпись _____ Дата « ____ » _____ 20 ____ г.

Место для оттиска печати лица, составившего описание местоположения границ объекта

Раздел 4
План границ объекта



Масштаб

Условные обозначения:

- - граница объекта, местоположение которого описано
- - границы зон с особыми условиями использования территорий
- - границы земельных участков по сведениям ЕГРН
- - поворотная точка границ объекта

Подпись _____ Дата « ____ » _____ 20__ г.

Место для оттиска печати лица, составившего описание местоположения границ объекта

Раздел 4
План границ объекта



Масштаб 1:500

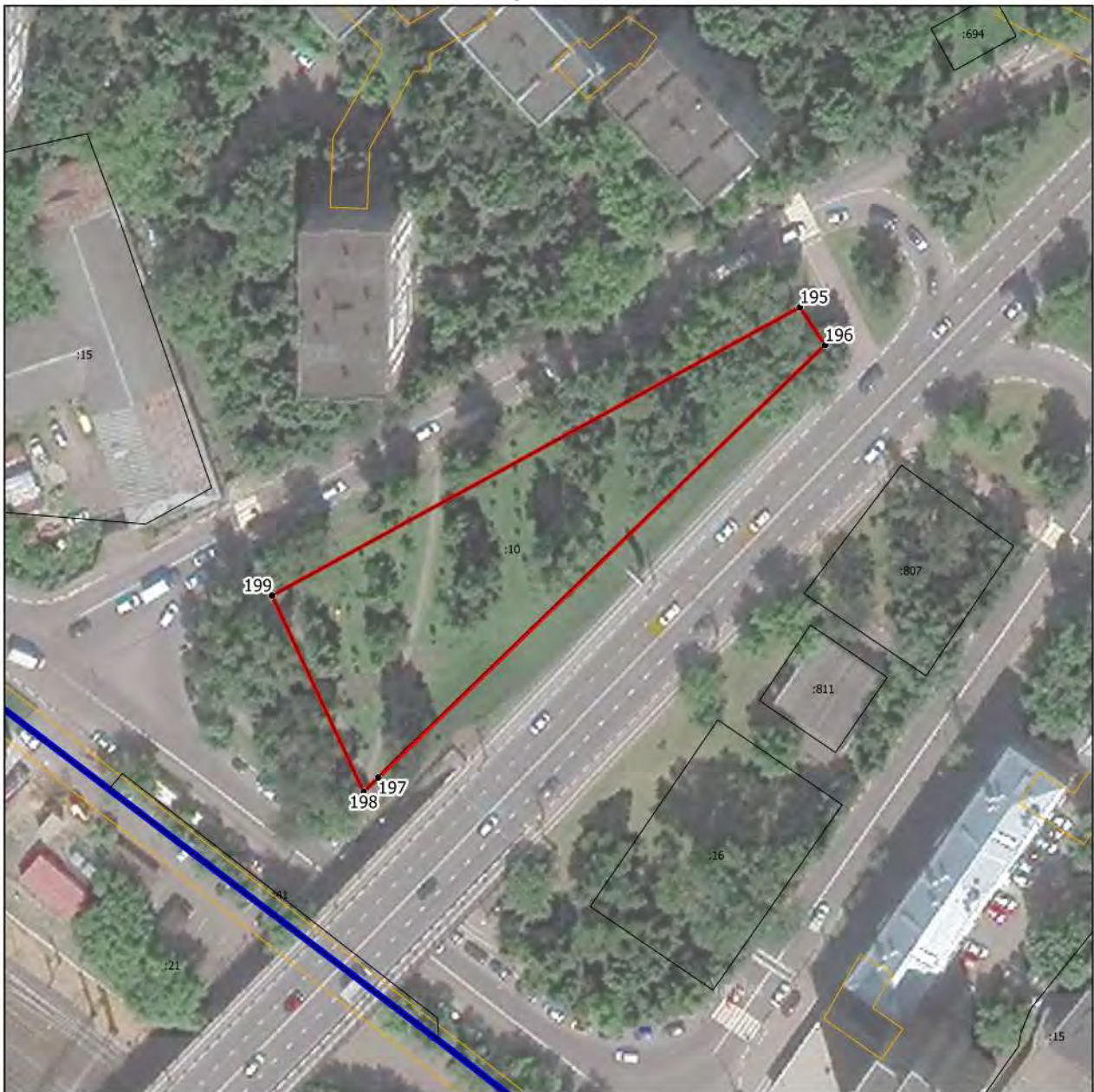
Условные обозначения:

- - граница объекта, местоположение которого описано
- - границы зон с особыми условиями использования территорий
- - границы земельных участков по сведениям ЕГРН
- - поворотная точка границ объекта

Подпись _____ Дата « ____ » _____ 20__ г.

Место для оттиска печати лица, составившего описание местоположения границ объекта

Раздел 4
План границ объекта



Масштаб 1:1000

Условные обозначения:

- - граница объекта, местоположение которого описано
- - границы населенных пунктов
- - границы зон с особыми условиями использования территорий
- - границы земельных участков по сведениям ЕГРН
- - поворотная точка границ объекта

Подпись _____ Дата « ____ » _____ 20__ г.

Место для оттиска печати лица, составившего описание местоположения границ объекта

Раздел 4
План границ объекта



Масштаб 1:4000

Условные обозначения:

- - граница объекта, местоположение которого описано
- - границы муниципальных образований
- - границы населенных пунктов
- - границы зон с особыми условиями использования территорий
- - границы земельных участков по сведениям ЕГРН
- - поворотная точка границ объекта

Подпись _____ Дата « ____ » _____ 20 ____ г.

Место для оттиска печати лица, составившего описание местоположения границ объекта

Раздел 4
План границ объекта



Масштаб 1:500

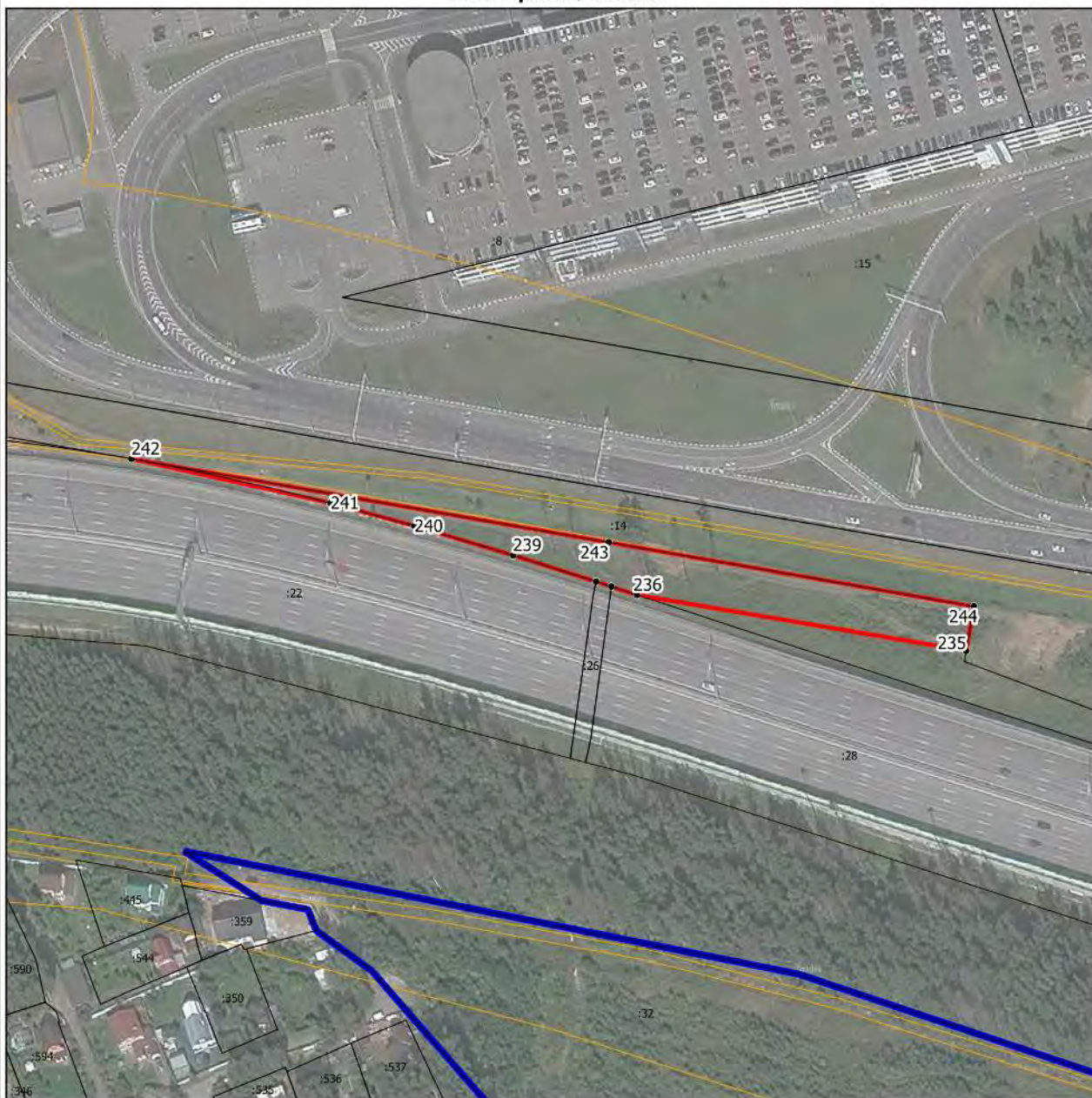
Условные обозначения:

- - граница объекта, местоположение которого описано
- - границы муниципальных образований
- - границы населенных пунктов
- - границы зон с особыми условиями использования территорий
- - границы земельных участков по сведениям ЕГРН
- - поворотная точка границ объекта

Подпись _____ Дата « ____ » _____ 20__ г.

Место для оттиска печати лица, составившего описание местоположения границ объекта

Раздел 4
План границ объекта



Масштаб 1:2000

Условные обозначения:

- - граница объекта, местоположение которого описано
- - границы населенных пунктов
- - границы зон с особыми условиями использования территорий
- - границы земельных участков по сведениям ЕГРН
- - поворотная точка границ объекта

Подпись _____ Дата « ____ » _____ 20 __ г.

Место для оттиска печати лица, составившего описание местоположения границ объекта

Раздел 4
План границ объекта



Масштаб 1:500

Условные обозначения:

- - граница объекта, местоположение которого описано
- - границы населенных пунктов
- - границы земельных участков по сведениям ЕГРН
- - поворотная точка границ объекта

Подпись _____ Дата « ____ » _____ 20__ г.

Место для оттиска печати лица, составившего описание местоположения границ объекта

Раздел 4
План границ объекта



Масштаб 1:1000

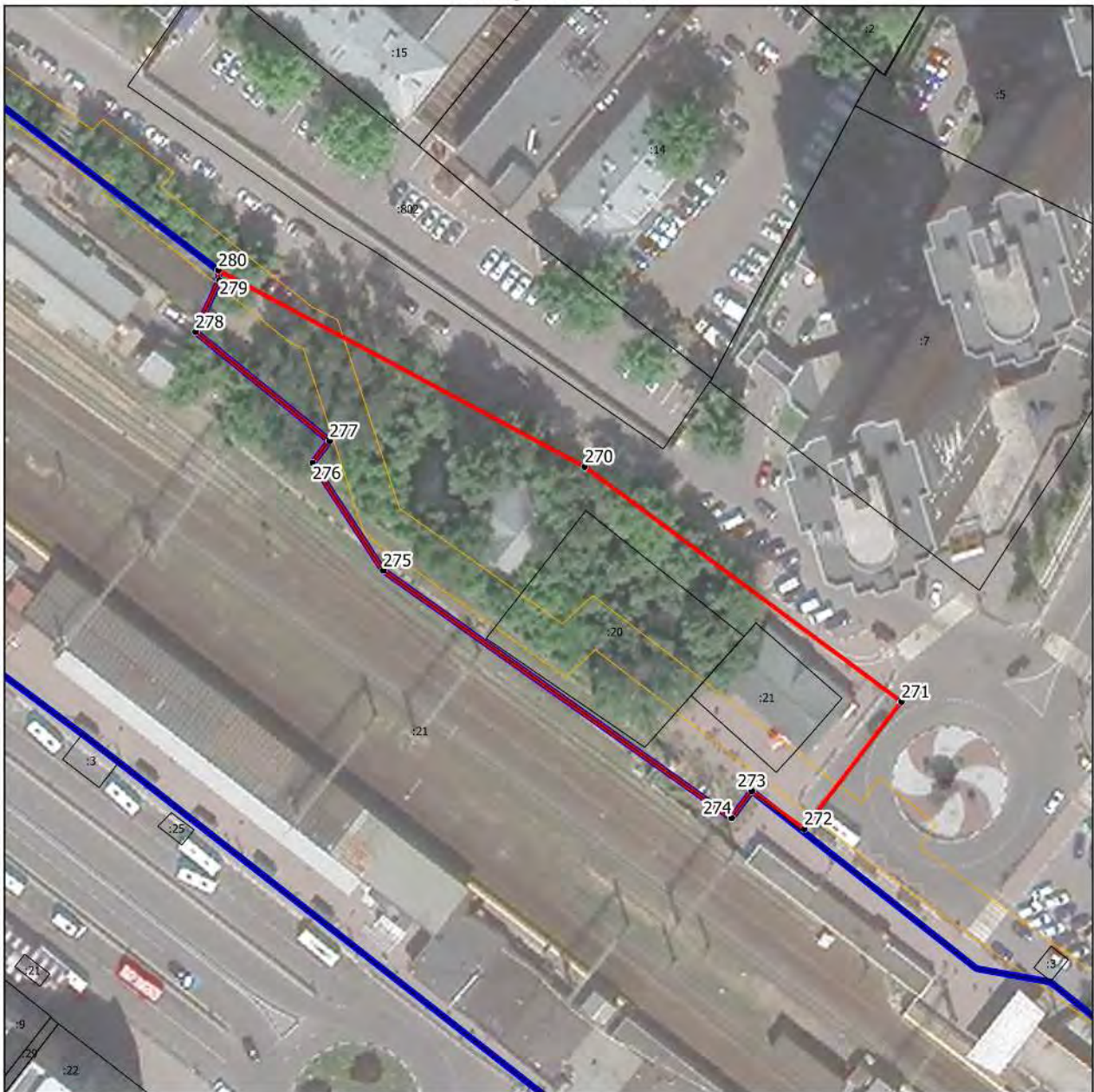
Условные обозначения:

- - граница объекта, местоположение которого описано
- - границы населенных пунктов
- - границы земельных участков по сведениям ЕГРН
- - поворотная точка границ объекта

Подпись _____ Дата « ____ » _____ 20 ____ г.

Место для оттиска печати лица, составившего описание местоположения границ объекта

Раздел 4
План границ объекта



Масштаб 1:1000

Условные обозначения:

- - граница объекта, местоположение которого описано
- - границы населенных пунктов
- - границы зон с особыми условиями использования территорий
- - границы земельных участков по сведениям ЕГРН
- - поворотная точка границ объекта

Подпись _____ Дата « ____ » _____ 20__ г.

Место для оттиска печати лица, составившего описание местоположения границ объекта

Раздел 4

План границ объекта



Масштаб 1:1000

Условные обозначения:

- - граница объекта, местоположение которого описано
- - границы населенных пунктов
- - границы зон с особыми условиями использования территорий
- - границы земельных участков по сведениям ЕГРН
- - поворотная точка границ объекта

Подпись _____ Дата « ____ » _____ 20 ____ г.

Место для оттиска печати лица, составившего описание местоположения границ объекта

Раздел 4
План границ объекта



Масштаб 1:1000

Условные обозначения:

- - граница объекта, местоположение которого описано
- - границы зон с особыми условиями использования территорий
- - границы земельных участков по сведениям ЕГРН
- - поворотная точка границ объекта

Подпись _____ Дата « ____ » _____ 20__ г.

Место для оттиска печати лица, составившего описание местоположения границ объекта

ОПИСАНИЕ МЕСТОПОЛОЖЕНИЯ ГРАНИЦ

Зона транспортной инфраструктуры Т

(наименование объекта, местоположение границ которого описано (далее - объект))

Раздел 1

Сведения об объекте

№ п/п	Характеристики объекта	Описание характеристик
1	2	3
1.	Местоположение объекта	Московская область, городской округ Химки
2.	Площадь объекта +/- величина погрешности определения площади (Р +/- Дельта Р)	56818 кв. м ± 83 кв. м
3.	Иные характеристики объекта	Предельное количество этажей: 5 эт

Раздел 2

Сведения о местоположении границ объекта

1. Система координат МСК-50, зона 2

2. Сведения о характерных точках границ объекта

Обозначение характерных точек границ	Координаты, м		Метод определения координат характерной точки	Средняя квадратическая погрешность положения характерной точки (Мг), м	Описание обозначения точки на местности (при наличии)
	X	Y			
1	2	3	4	5	6
Участок 1					
1	484745.10	2185174.62	Картометрический	0,1	-
2	484712.78	2185152.09	Картометрический	0,1	-
3	484763.54	2185094.71	Картометрический	0,1	-
4	484793.71	2185109.69	Картометрический	0,1	-
5	484752.14	2185170.52	Картометрический	0,1	-
6	484751.46	2185169.99	Картометрический	0,1	-
1	484745.10	2185174.62	Картометрический	0,1	-
Участок 2					
8	492102.89	2178447.71	Картометрический	0,1	-
9	492021.36	2178509.49	Картометрический	0,1	-
10	492014.99	2178514.32	Картометрический	0,1	-
11	491976.68	2178465.50	Картометрический	0,1	-
12	491966.05	2178452.49	Картометрический	0,1	-
13	492023.65	2178406.16	Картометрический	0,1	-
14	492029.36	2178401.56	Картометрический	0,1	-
15	492110.04	2178336.65	Картометрический	0,1	-
16	492125.31	2178356.21	Картометрический	0,1	-
17	492150.51	2178387.28	Картометрический	0,1	-
18	492092.31	2178434.63	Картометрический	0,1	-
19	492094.20	2178436.96	Картометрический	0,1	-
20	492101.57	2178446.05	Картометрический	0,1	-
8	492102.89	2178447.71	Картометрический	0,1	-
Участок 3					
22	485021.34	2183923.75	Картометрический	0,1	-
23	485076.28	2183884.92	Картометрический	0,1	-
24	485198.07	2183798.86	Картометрический	0,1	-

Раздел 2

Сведения о местоположении границ объекта

Обозначение характерных точек границ	Координаты, м		Метод определения координат характерной точки	Средняя квадратическая погрешность положения характерной точки (Mf), м	Описание обозначения точки на местности (при наличии)
	X	Y			
1	2	3	4	5	6
25	485187.77	2183779.18	Картометрический	0,1	-
26	485219.44	2183754.02	Картометрический	0,1	-
27	485264.75	2183754.49	Картометрический	0,1	-
28	485268.50	2183753.31	Картометрический	0,1	-
29	485269.96	2183754.84	Картометрический	0,1	-
30	485303.76	2183790.95	Картометрический	0,1	-
31	485306.79	2183790.96	Картометрический	0,1	-
32	485315.39	2183784.71	Картометрический	0,1	-
33	485337.04	2183806.78	Картометрический	0,1	-
34	485319.44	2183823.61	Картометрический	0,1	-
35	485309.90	2183832.04	Картометрический	0,1	-
36	485307.39	2183834.27	Картометрический	0,1	-
37	485305.28	2183831.24	Картометрический	0,1	-
38	485289.20	2183844.56	Картометрический	0,1	-
39	485290.88	2183846.84	Картометрический	0,1	-
40	485289.24	2183847.98	Картометрический	0,1	-
41	485285.84	2183850.35	Картометрический	0,1	-
42	485283.93	2183851.67	Картометрический	0,1	-
43	485257.58	2183869.98	Картометрический	0,1	-
44	485255.84	2183871.19	Картометрический	0,1	-
45	485254.46	2183872.14	Картометрический	0,1	-
46	485114.19	2183969.60	Картометрический	0,1	-
47	485115.37	2183972.02	Картометрический	0,1	-
48	485092.79	2183988.55	Картометрический	0,1	-
49	485063.64	2183958.52	Картометрический	0,1	-
50	485062.57	2183959.34	Картометрический	0,1	-
22	485021.34	2183923.75	Картометрический	0,1	-
Участок 4					
52	492051.42	2183547.80	Картометрический	0,1	-
53	492108.92	2183533.75	Картометрический	0,1	-

Раздел 2

Сведения о местоположении границ объекта

Обозначение характерных точек границ	Координаты, м		Метод определения координат характерной точки	Средняя квадратическая погрешность положения характерной точки (Mf), м	Описание обозначения точки на местности (при наличии)
	X	Y			
1	2	3	4	5	6
54	492180.47	2183524.65	Картометрический	0,1	-
55	492214.57	2183643.20	Картометрический	0,1	-
56	492198.25	2183646.52	Картометрический	0,1	-
57	492162.62	2183638.87	Картометрический	0,1	-
58	492118.33	2183616.55	Картометрический	0,1	-
52	492051.42	2183547.80	Картометрический	0,1	-

3. Сведения о характерных точках части (частей) границы объекта

Обозначение характерных точек границ	Координаты, м		Метод определения координат характерной точки	Средняя квадратическая погрешность положения характерной точки (Mf), м	Описание обозначения точки на местности (при наличии)
	X	Y			
1	2	3	4	5	6
-	-	-	-	-	-

Раздел 3

Сведения о местоположении измененных (уточненных) границ объекта

1. Система координат -

2. Сведения о характерных точках границ объекта

Обозначение характерных точек границ	Существующие координаты, м		Измененные (уточненные) координаты, м		Метод определения координат характерной точки	Средняя квадратическая погрешность положения характерной точки (Mf), м	Описание обозначения точки на местности (при наличии)
	X	Y	X	Y			
1	2	3	4	5	6	7	8
-	-	-	-	-	-	-	

3. Сведения о характерных точках части (частей) границы объекта

Обозначение характерных точек границ	Существующие координаты, м		Измененные (уточненные) координаты, м		Метод определения координат характерной точки	Средняя квадратическая погрешность положения характерной точки (Mf), м	Описание обозначения точки на местности (при наличии)
	X	Y	X	Y			
1	2	3	4	5	6	7	8
-	-	-	-	-	-	-	

Раздел 4
План границ объекта



Масштаб 1:500

Условные обозначения:

- - граница объекта, местоположение которого описано
- - границы населенных пунктов
- - границы зон с особыми условиями использования территорий
- - границы земельных участков по сведениям ЕГРН
- - поворотная точка границ объекта

Подпись _____ Дата « ____ » _____ 20__ г.

Место для оттиска печати лица, составившего описание местоположения границ объекта

Раздел 4
План границ объекта



Масштаб 1:1000

Условные обозначения:

- - граница объекта, местоположение которого описано
- - границы населенных пунктов
- - границы зон с особыми условиями использования территорий
- - границы земельных участков по сведениям ЕГРН
- - поворотная точка границ объекта

Подпись _____ Дата « ____ » _____ 20 ____ г.

Место для оттиска печати лица, составившего описание местоположения границ объекта

Раздел 4
План границ объекта



Масштаб 1:2000

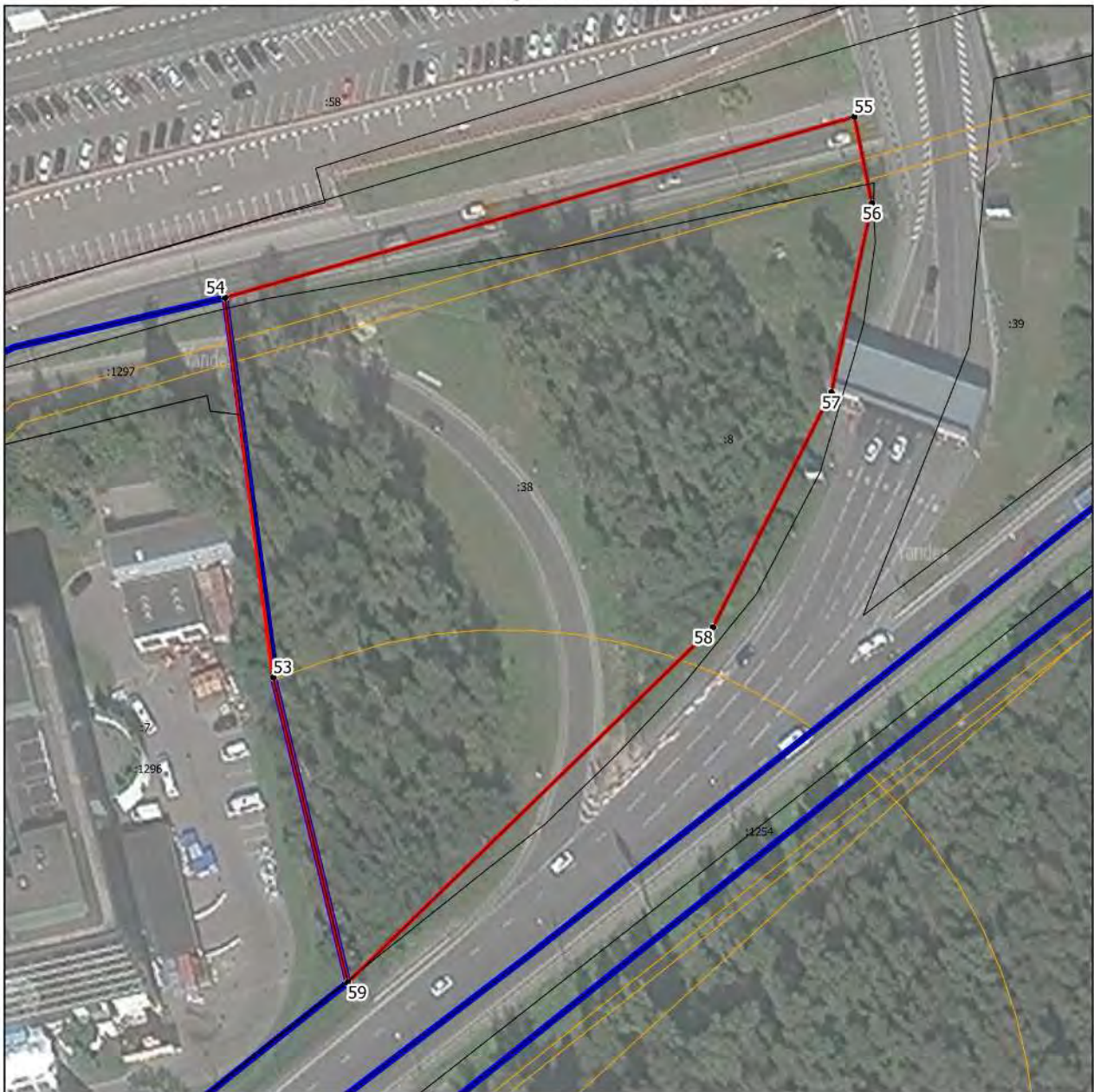
Условные обозначения:

- - граница объекта, местоположение которого описано
- - границы зон с особыми условиями использования территорий
- - границы земельных участков по сведениям ЕГРН
- - поворотная точка границ объекта

Подпись _____ Дата « ____ » _____ 20__ г.

Место для оттиска печати лица, составившего описание местоположения границ объекта

Раздел 4
План границ объекта



Масштаб 1:1000

Условные обозначения:

- - граница объекта, местоположение которого описано
- - границы населенных пунктов
- - границы зон с особыми условиями использования территорий
- - границы земельных участков по сведениям ЕГРН
- - поворотная точка границ объекта

Подпись _____ Дата « ____ » _____ 20__ г.

Место для оттиска печати лица, составившего описание местоположения границ объекта