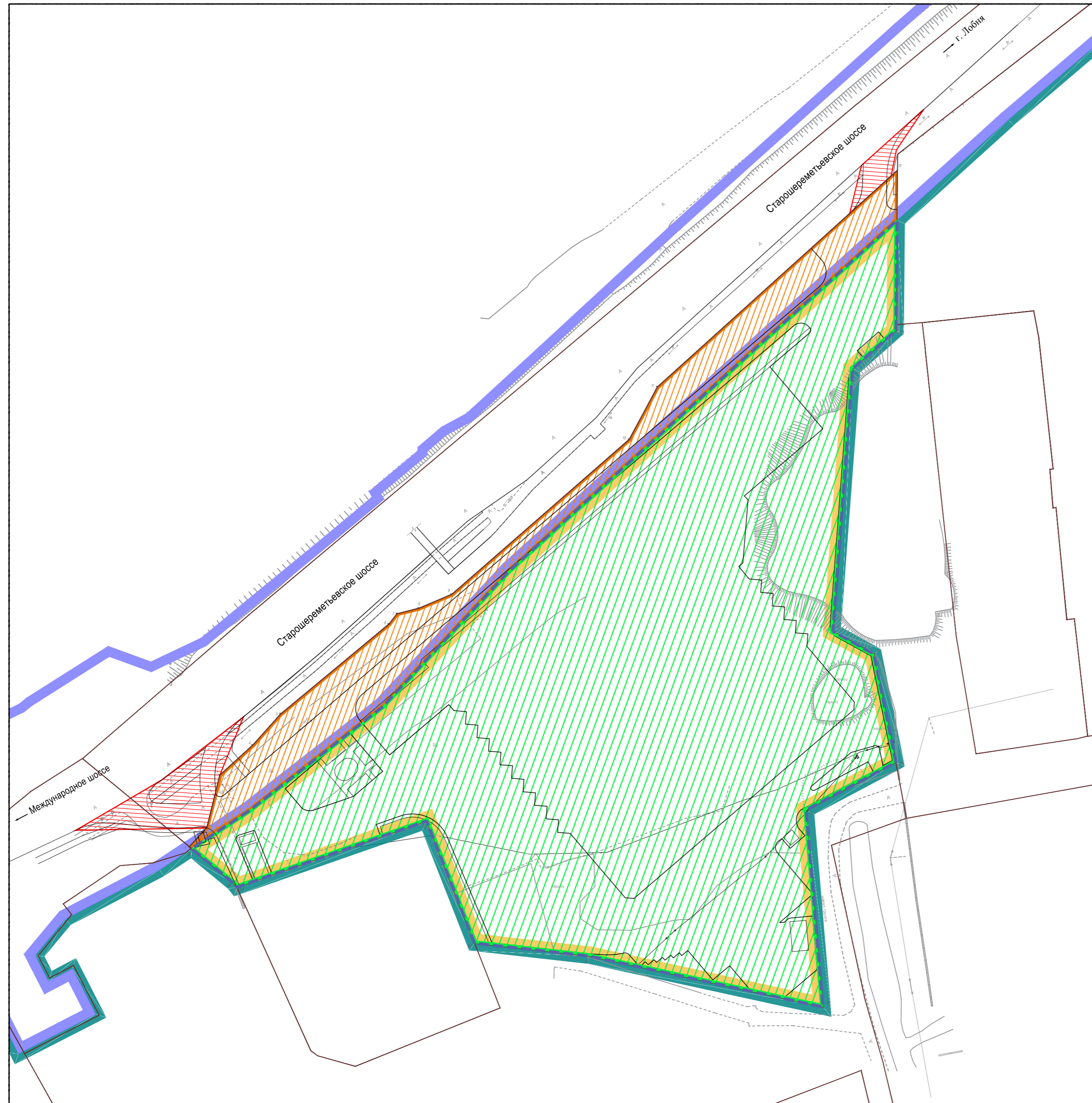








ПРОЕКТ ПЛАНИРОВКИ И ПРОЕКТ МЕЖЕВАНИЯ ТЕРРИТОРИИ, РАСПОЛОЖЕННОЙ ПО АДРЕСУ: МОСКОВСКАЯ ОБЛАСТЬ, ГОРОД ХИМКИ, ВБЛИЗИ КВАРТАЛА КЛЯЗЬМА

Схема очередности планируемого развития территории






Условные обозначения

Границы существующих и планируемых элементов планировочной структуры:<sup>1</sup>

-  - существующего элемента планировочной структуры: "территория, занятая линейным объектом и (или) предназначенная для размещения линейного объекта, за исключением элементов планировочной структуры, указанных в пункте 8 настоящего Приложения"<sup>2</sup>
-  - существующего элемента планировочной структуры: "квартал"
-  - планируемого к установлению элемента планировочной структуры: "квартал"
-  - границы зоны планируемого размещения объектов капитального строительства
-  - границы существующих земельных участков, поставленных на государственный кадастровый учет<sup>1</sup>
-  - линии, обозначающие объекты транспортной и инженерной инфраструктур, в том числе улицы, дороги, проезды<sup>3</sup>

Границы территорий, относящихся к различным этапам (очередям) освоения:<sup>1</sup>

-  - 1-й этап: строительство складского здания, в т.ч. АБК, строительство объектов инженерной инфраструктуры для обслуживания Складского комплекса, в т.ч. котельная, ТП, ДГУ; благоустройство территории
-  - 2-й этап: строительство пожарного проезда, размещение подземных коммуникаций Складского комплекса, благоустройство территории
-  - 3-й этап (за границами проектируемой территории): реконструкция существующего въезда/выезда, строительство въезда, благоустройство прилегающей к участкам реконструкции территории

Примечания:

1. В рамках настоящего ППТ все границы, объекты, расположенные за границами территории КУРТ а так же мероприятия, предусматривающиеся за границами территории КУРТ отображены в справочно-информационных целях и не являются предметом утверждения настоящей документации.
2. В соответствии с Приказом Министерства строительства и жилищно-коммунального хозяйства Российской Федерации от 25 апреля 2017 года N 738/пр, п.8 Улично-дорожная сеть.
3. Линии проездов, габариты зданий и сооружений отображены в справочно-информационных целях и не являются предметом утверждения настоящего проекта планировки. Могут меняться на этапе проектирования.

Согласовано	
Взам. инв. №	
Подп. и дата	
Инв. № подл.	

Проект планировки и проект межевания территории, расположенной по адресу: Московская область, город Химки, вблизи квартала Клязьма					
Изм.	Кол.уч.	Лист	Док.	Подпись	Дата
Проект планировки территории. Материалы по обоснованию.				Стадия	Лист
				ПП	9
Схема очередности планируемого развития территории, М 1:1000				МП "АПУ-Химки"	
				Листов	Листов
				9	9