

ОПИСАНИЕ МЕСТОПОЛОЖЕНИЯ ГРАНИЦ

Зона парков Р-1

(наименование объекта, местоположение границ которого описано (далее - объект))

Раздел 1

Сведения об объекте

№ п/п	Характеристики объекта	Описание характеристик
1	2	3
1.	Местоположение объекта	Московская область, городской округ Химки
2.	Площадь объекта +/- величина погрешности определения площади (Р +/- Дельта Р)	3607836 кв. м ± 665 кв. м
3.	Иные характеристики объекта	Предельное количество этажей: 0 эт

Раздел 2

Сведения о местоположении границ объекта

1. Система координат МСК-50, зона 2

2. Сведения о характерных точках границ объекта

Обозначение характерных точек границ	Координаты, м		Метод определения координат характерной точки	Средняя квадратическая погрешность положения характерной точки (Мт), м	Описание обозначения точки на местности (при наличии)
	X	Y			
1	2	3	4	5	6
Участок 1					
1	491806.83	2187834.25	Картометрический	0,1	-
2	491808.32	2187832.28	Картометрический	0,1	-
3	491905.95	2187730.68	Картометрический	0,1	-
4	491999.12	2187635.30	Картометрический	0,1	-
5	492000.93	2187636.88	Картометрический	0,1	-
6	492028.33	2187608.53	Картометрический	0,1	-
7	492040.16	2187600.01	Картометрический	0,1	-
8	492040.89	2187592.13	Картометрический	0,1	-
9	492043.50	2187589.12	Картометрический	0,1	-
10	492082.55	2187556.26	Картометрический	0,1	-
11	492091.70	2187555.69	Картометрический	0,1	-
12	492148.43	2187494.81	Картометрический	0,1	-
13	492155.87	2187487.87	Картометрический	0,1	-
14	492166.11	2187478.32	Картометрический	0,1	-
15	492153.80	2187469.80	Картометрический	0,1	-
16	492149.08	2187466.76	Картометрический	0,1	-
17	492108.98	2187445.15	Картометрический	0,1	-
18	492103.70	2187445.89	Картометрический	0,1	-
19	492079.27	2187440.33	Картометрический	0,1	-
20	492035.37	2187436.07	Картометрический	0,1	-
21	492007.73	2187442.53	Картометрический	0,1	-
22	492007.72	2187442.50	Картометрический	0,1	-
23	492011.16	2187441.30	Картометрический	0,1	-
24	492015.70	2187438.31	Картометрический	0,1	-
25	492019.72	2187437.80	Картометрический	0,1	-
26	492020.54	2187427.65	Картометрический	0,1	-

Раздел 2

Сведения о местоположении границ объекта

Обозначение характерных точек границ	Координаты, м		Метод определения координат характерной точки	Средняя квадратическая погрешность положения характерной точки (Mf), м	Описание обозначения точки на местности (при наличии)
	X	Y			
1	2	3	4	5	6
27	492021.24	2187424.97	Картометрический	0,1	-
28	492022.45	2187420.12	Картометрический	0,1	-
29	492023.04	2187416.43	Картометрический	0,1	-
30	492026.58	2187415.34	Картометрический	0,1	-
31	492030.06	2187409.13	Картометрический	0,1	-
32	492037.42	2187411.09	Картометрический	0,1	-
33	492036.98	2187431.20	Картометрический	0,1	-
34	492078.33	2187435.23	Картометрический	0,1	-
35	492103.63	2187440.84	Картометрический	0,1	-
36	492112.25	2187440.69	Картометрический	0,1	-
37	492148.25	2187461.21	Картометрический	0,1	-
38	492155.00	2187464.88	Картометрический	0,1	-
39	492171.03	2187477.21	Картометрический	0,1	-
40	492170.84	2187524.67	Картометрический	0,1	-
41	492190.11	2187526.97	Картометрический	0,1	-
42	492200.60	2187528.22	Картометрический	0,1	-
43	492201.42	2187531.41	Картометрический	0,1	-
44	492197.40	2187537.06	Картометрический	0,1	-
45	492188.82	2187540.93	Картометрический	0,1	-
46	492178.56	2187545.14	Картометрический	0,1	-
47	492174.21	2187546.93	Картометрический	0,1	-
48	492174.08	2187557.85	Картометрический	0,1	-
49	492174.06	2187559.80	Картометрический	0,1	-
50	492167.64	2187566.25	Картометрический	0,1	-
51	492166.72	2187581.58	Картометрический	0,1	-
52	492160.36	2187585.71	Картометрический	0,1	-
53	492126.13	2187591.33	Картометрический	0,1	-
54	492100.47	2187586.72	Картометрический	0,1	-
55	492070.91	2187594.37	Картометрический	0,1	-
56	492051.86	2187609.68	Картометрический	0,1	-

Раздел 2

Сведения о местоположении границ объекта

Обозначение характерных точек границ	Координаты, м		Метод определения координат характерной точки	Средняя квадратическая погрешность положения характерной точки (Mf), м	Описание обозначения точки на местности (при наличии)
	X	Y			
1	2	3	4	5	6
57	492048.72	2187612.15	Картометрический	0,1	-
58	492038.45	2187622.13	Картометрический	0,1	-
59	491996.69	2187675.63	Картометрический	0,1	-
60	491983.16	2187662.92	Картометрический	0,1	-
61	491977.31	2187668.78	Картометрический	0,1	-
62	491980.90	2187676.73	Картометрический	0,1	-
63	491988.66	2187690.70	Картометрический	0,1	-
64	491986.59	2187694.02	Картометрический	0,1	-
65	491963.89	2187719.24	Картометрический	0,1	-
66	491967.79	2187722.71	Картометрический	0,1	-
67	491959.12	2187734.19	Картометрический	0,1	-
68	491920.84	2187782.89	Картометрический	0,1	-
69	491875.23	2187832.37	Картометрический	0,1	-
70	491838.31	2187858.71	Картометрический	0,1	-
71	491828.32	2187861.95	Картометрический	0,1	-
1	491806.83	2187834.25	Картометрический	0,1	-
Участок 2					
73	491248.22	2180900.49	Картометрический	0,1	-
74	491249.54	2180901.37	Картометрический	0,1	-
75	491252.72	2180904.04	Картометрический	0,1	-
76	491255.91	2180906.96	Картометрический	0,1	-
77	491258.65	2180909.94	Картометрический	0,1	-
78	491260.94	2180912.72	Картометрический	0,1	-
79	491263.12	2180915.63	Картометрический	0,1	-
80	491265.52	2180918.98	Картометрический	0,1	-
81	491268.25	2180922.90	Картометрический	0,1	-
82	491271.07	2180926.93	Картометрический	0,1	-
83	491275.32	2180932.99	Картометрический	0,1	-
84	491278.28	2180935.85	Картометрический	0,1	-
85	491282.59	2180937.66	Картометрический	0,1	-

Раздел 2

Сведения о местоположении границ объекта

Обозначение характерных точек границ	Координаты, м		Метод определения координат характерной точки	Средняя квадратическая погрешность положения характерной точки (Mf), м	Описание обозначения точки на местности (при наличии)
	X	Y			
1	2	3	4	5	6
86	491290.15	2180938.83	Картометрический	0,1	-
87	491294.24	2180941.02	Картометрический	0,1	-
88	491298.52	2180944.52	Картометрический	0,1	-
89	491302.16	2180946.88	Картометрический	0,1	-
90	491312.66	2180951.66	Картометрический	0,1	-
91	491320.07	2180955.21	Картометрический	0,1	-
92	491324.71	2180957.59	Картометрический	0,1	-
93	491332.45	2180961.20	Картометрический	0,1	-
94	491341.55	2180963.15	Картометрический	0,1	-
95	491349.98	2180965.52	Картометрический	0,1	-
96	491354.96	2180967.22	Картометрический	0,1	-
97	491359.62	2180968.60	Картометрический	0,1	-
98	491369.96	2180969.56	Картометрический	0,1	-
99	491377.87	2180969.87	Картометрический	0,1	-
100	491383.99	2180970.33	Картометрический	0,1	-
101	491397.46	2180970.84	Картометрический	0,1	-
102	491404.94	2180969.70	Картометрический	0,1	-
103	491411.85	2180969.37	Картометрический	0,1	-
104	491420.26	2180972.37	Картометрический	0,1	-
105	491428.28	2180973.11	Картометрический	0,1	-
106	491440.19	2180973.47	Картометрический	0,1	-
107	491447.32	2180973.08	Картометрический	0,1	-
108	491459.10	2180974.94	Картометрический	0,1	-
109	491464.21	2180975.83	Картометрический	0,1	-
110	491477.24	2180975.90	Картометрический	0,1	-
111	491484.67	2180978.19	Картометрический	0,1	-
112	491493.30	2180982.07	Картометрический	0,1	-
113	491499.37	2180985.10	Картометрический	0,1	-
114	491504.24	2180987.04	Картометрический	0,1	-
115	491512.60	2180986.91	Картометрический	0,1	-

Раздел 2

Сведения о местоположении границ объекта

Обозначение характерных точек границ	Координаты, м		Метод определения координат характерной точки	Средняя квадратическая погрешность положения характерной точки (Mf), м	Описание обозначения точки на местности (при наличии)
	X	Y			
1	2	3	4	5	6
116	491519.25	2180989.01	Картометрический	0,1	-
117	491524.55	2180991.90	Картометрический	0,1	-
118	491529.64	2180993.85	Картометрический	0,1	-
119	491536.08	2180994.70	Картометрический	0,1	-
120	491541.86	2180996.28	Картометрический	0,1	-
121	491546.82	2180999.29	Картометрический	0,1	-
122	491552.34	2181002.43	Картометрический	0,1	-
123	491558.32	2181004.27	Картометрический	0,1	-
124	491565.10	2181005.12	Картометрический	0,1	-
125	491573.77	2181006.56	Картометрический	0,1	-
126	491578.88	2181007.32	Картометрический	0,1	-
127	491584.44	2181007.97	Картометрический	0,1	-
128	491589.78	2181008.48	Картометрический	0,1	-
129	491596.01	2181008.58	Картометрический	0,1	-
130	491606.86	2181006.11	Картометрический	0,1	-
131	491615.81	2181003.74	Картометрический	0,1	-
132	491619.96	2181002.12	Картометрический	0,1	-
133	491624.22	2181000.24	Картометрический	0,1	-
134	491628.82	2180998.06	Картометрический	0,1	-
135	491634.10	2180995.64	Картометрический	0,1	-
136	491640.26	2180993.04	Картометрический	0,1	-
137	491647.44	2180990.40	Картометрический	0,1	-
138	491655.39	2180987.77	Картометрический	0,1	-
139	491663.79	2180985.08	Картометрический	0,1	-
140	491672.18	2180982.39	Картометрический	0,1	-
141	491679.69	2180980.00	Картометрический	0,1	-
142	491689.65	2180976.78	Картометрический	0,1	-
143	491697.68	2180975.96	Картометрический	0,1	-
144	491703.68	2180977.30	Картометрический	0,1	-
145	491708.11	2180978.80	Картометрический	0,1	-

Раздел 2

Сведения о местоположении границ объекта

Обозначение характерных точек границ	Координаты, м		Метод определения координат характерной точки	Средняя квадратическая погрешность положения характерной точки (Mf), м	Описание обозначения точки на местности (при наличии)
	X	Y			
1	2	3	4	5	6
146	491713.65	2180980.76	Картометрический	0,1	-
147	491719.96	2180982.79	Картометрический	0,1	-
148	491726.51	2180984.57	Картометрический	0,1	-
149	491732.83	2180986.04	Картометрический	0,1	-
150	491742.49	2180988.37	Картометрический	0,1	-
151	491748.58	2180989.96	Картометрический	0,1	-
152	491754.03	2180990.85	Картометрический	0,1	-
153	491758.57	2180992.54	Картометрический	0,1	-
154	491762.21	2180994.90	Картометрический	0,1	-
155	491766.30	2180996.65	Картометрический	0,1	-
156	491771.40	2180998.10	Картометрический	0,1	-
157	491776.50	2180999.68	Картометрический	0,1	-
158	491780.48	2181001.86	Картометрический	0,1	-
159	491786.63	2181007.14	Картометрический	0,1	-
160	491789.71	2181009.43	Картометрический	0,1	-
161	491795.92	2181010.71	Картометрический	0,1	-
162	491804.48	2181011.90	Картометрический	0,1	-
163	491814.39	2181012.17	Картометрический	0,1	-
164	491821.87	2181011.47	Картометрический	0,1	-
165	491827.80	2181009.50	Картометрический	0,1	-
166	491831.84	2181007.68	Картометрический	0,1	-
167	491836.45	2181005.37	Картометрический	0,1	-
168	491840.94	2181002.88	Картометрический	0,1	-
169	491844.88	2181000.25	Картометрический	0,1	-
170	491848.61	2180997.24	Картометрический	0,1	-
171	491852.68	2180993.74	Картометрический	0,1	-
172	491857.31	2180989.56	Картометрический	0,1	-
173	491862.06	2180985.38	Картометрический	0,1	-
174	491868.61	2180979.67	Картометрический	0,1	-
175	491873.14	2180974.80	Картометрический	0,1	-

Раздел 2

Сведения о местоположении границ объекта

Обозначение характерных точек границ	Координаты, м		Метод определения координат характерной точки	Средняя квадратическая погрешность положения характерной точки (Mf), м	Описание обозначения точки на местности (при наличии)
	X	Y			
1	2	3	4	5	6
176	491876.23	2180969.84	Картометрический	0,1	-
177	491879.32	2180965.08	Картометрический	0,1	-
178	491882.38	2180961.44	Картометрический	0,1	-
179	491885.91	2180956.93	Картометрический	0,1	-
180	491888.46	2180950.84	Картометрический	0,1	-
181	491889.73	2180947.99	Картометрический	0,1	-
182	491891.24	2180944.20	Картометрический	0,1	-
183	491892.99	2180939.29	Картометрический	0,1	-
184	491894.87	2180933.44	Картометрический	0,1	-
185	491895.69	2180930.71	Картометрический	0,1	-
186	491896.87	2180926.79	Картометрический	0,1	-
187	491898.88	2180919.63	Картометрический	0,1	-
188	491900.77	2180912.60	Картометрический	0,1	-
189	491902.66	2180906.32	Картометрический	0,1	-
190	491904.52	2180901.22	Картометрический	0,1	-
191	491906.37	2180897.12	Картометрический	0,1	-
192	491908.21	2180893.59	Картометрический	0,1	-
193	491910.05	2180890.18	Картометрический	0,1	-
194	491911.99	2180887.02	Картометрический	0,1	-
195	491913.93	2180884.18	Картометрический	0,1	-
196	491918.24	2180879.49	Картометрический	0,1	-
197	491922.54	2180875.30	Картометрический	0,1	-
198	491926.50	2180871.55	Картометрический	0,1	-
199	491930.11	2180868.73	Картометрический	0,1	-
200	491933.51	2180865.34	Картометрический	0,1	-
201	491936.92	2180860.83	Картометрический	0,1	-
202	491939.90	2180855.94	Картометрический	0,1	-
203	491943.56	2180850.00	Картометрический	0,1	-
204	491944.01	2180848.79	Картометрический	0,1	-
205	491965.37	2180830.51	Картометрический	0,1	-

Раздел 2

Сведения о местоположении границ объекта

Обозначение характерных точек границ	Координаты, м		Метод определения координат характерной точки	Средняя квадратическая погрешность положения характерной точки (Mf), м	Описание обозначения точки на местности (при наличии)
	X	Y			
1	2	3	4	5	6
206	491966.94	2180828.72	Картометрический	0,1	-
207	491967.68	2180834.02	Картометрический	0,1	-
208	491925.81	2180900.84	Картометрический	0,1	-
209	491885.63	2180988.37	Картометрический	0,1	-
210	491831.92	2181029.65	Картометрический	0,1	-
211	491801.27	2181029.22	Картометрический	0,1	-
212	491765.10	2181015.82	Картометрический	0,1	-
213	491705.05	2180997.81	Картометрический	0,1	-
214	491682.58	2180998.77	Картометрический	0,1	-
215	491629.29	2181017.55	Картометрический	0,1	-
216	491572.07	2181025.69	Картометрический	0,1	-
217	491491.61	2181001.58	Картометрический	0,1	-
218	491455.92	2180994.17	Картометрический	0,1	-
219	491390.24	2180987.62	Картометрический	0,1	-
220	491365.31	2180982.56	Картометрический	0,1	-
221	491334.23	2180976.09	Картометрический	0,1	-
222	491286.42	2180955.97	Картометрический	0,1	-
223	491257.64	2180933.91	Картометрический	0,1	-
224	491242.17	2180918.74	Картометрический	0,1	-
73	491248.22	2180900.49	Картометрический	0,1	-
Участок 3					
226	492178.56	2187545.14	Картометрический	0,1	-
227	492177.28	2187547.31	Картометрический	0,1	-
228	492175.86	2187551.72	Картометрический	0,1	-
229	492174.08	2187557.85	Картометрический	0,1	-
230	492174.21	2187546.93	Картометрический	0,1	-
226	492178.56	2187545.14	Картометрический	0,1	-
Участок 4					
232	483832.28	2185758.34	Картометрический	0,1	-
233	483844.76	2185729.05	Картометрический	0,1	-

Раздел 2

Сведения о местоположении границ объекта

Обозначение характерных точек границ	Координаты, м		Метод определения координат характерной точки	Средняя квадратическая погрешность положения характерной точки (Mf), м	Описание обозначения точки на местности (при наличии)
	X	Y			
1	2	3	4	5	6
234	483845.02	2185720.03	Картометрический	0,1	-
235	483841.89	2185678.14	Картометрический	0,1	-
236	483878.94	2185675.39	Картометрический	0,1	-
237	483882.42	2185754.61	Картометрический	0,1	-
232	483832.28	2185758.34	Картометрический	0,1	-
Участок 5					
239	485172.65	2185759.13	Картометрический	0,1	-
240	485158.74	2185748.47	Картометрический	0,1	-
241	485170.95	2185732.80	Картометрический	0,1	-
242	485186.17	2185743.76	Картометрический	0,1	-
239	485172.65	2185759.13	Картометрический	0,1	-
Участок 6					
244	487309.47	2177783.87	Картометрический	0,1	-
245	487281.11	2177791.63	Картометрический	0,1	-
246	487286.35	2177817.15	Картометрический	0,1	-
247	487274.01	2177819.54	Картометрический	0,1	-
248	487062.15	2177860.56	Картометрический	0,1	-
249	487060.40	2177860.80	Картометрический	0,1	-
250	487059.93	2177857.44	Картометрический	0,1	-
251	487058.95	2177850.38	Картометрический	0,1	-
252	487057.18	2177844.35	Картометрический	0,1	-
253	487302.26	2177772.08	Картометрический	0,1	-
244	487309.47	2177783.87	Картометрический	0,1	-
Участок 7					
255	483675.75	2185744.64	Картометрический	0,1	-
256	483638.14	2185714.98	Картометрический	0,1	-
257	483702.97	2185711.26	Картометрический	0,1	-
258	483705.98	2185743.92	Картометрический	0,1	-
255	483675.75	2185744.64	Картометрический	0,1	-
Участок 8					

Раздел 2

Сведения о местоположении границ объекта

Обозначение характерных точек границ	Координаты, м		Метод определения координат характерной точки	Средняя квадратическая погрешность положения характерной точки (Mf), м	Описание обозначения точки на местности (при наличии)
	X	Y			
1	2	3	4	5	6
260	491145.21	2184423.37	Картометрический	0,1	-
261	491142.63	2184431.21	Картометрический	0,1	-
262	491138.05	2184438.89	Картометрический	0,1	-
263	491133.96	2184443.95	Картометрический	0,1	-
264	491129.66	2184447.88	Картометрический	0,1	-
265	491122.90	2184453.10	Картометрический	0,1	-
266	491115.13	2184457.73	Картометрический	0,1	-
267	491107.28	2184461.43	Картометрический	0,1	-
268	491101.91	2184462.72	Картометрический	0,1	-
269	491094.10	2184463.29	Картометрический	0,1	-
270	491091.14	2184462.54	Картометрический	0,1	-
271	491098.66	2184451.76	Картометрический	0,1	-
272	491109.11	2184442.50	Картометрический	0,1	-
273	491121.78	2184436.17	Картометрический	0,1	-
274	491136.06	2184429.16	Картометрический	0,1	-
260	491145.21	2184423.37	Картометрический	0,1	-
Участок 9					
276	485670.95	2179539.22	Картометрический	0,1	-
277	485670.93	2179539.31	Картометрический	0,1	-
278	485668.37	2179550.74	Картометрический	0,1	-
279	485701.17	2179549.99	Картометрический	0,1	-
280	485716.89	2179554.46	Картометрический	0,1	-
281	485742.35	2179569.55	Картометрический	0,1	-
282	485710.92	2179560.72	Картометрический	0,1	-
283	485686.94	2179555.74	Картометрический	0,1	-
284	485667.81	2179553.71	Картометрический	0,1	-
285	485642.84	2179555.34	Картометрический	0,1	-
286	485630.38	2179553.66	Картометрический	0,1	-
287	485621.96	2179551.28	Картометрический	0,1	-
288	485600.38	2179549.28	Картометрический	0,1	-

Раздел 2

Сведения о местоположении границ объекта

Обозначение характерных точек границ	Координаты, м		Метод определения координат характерной точки	Средняя квадратическая погрешность положения характерной точки (Mf), м	Описание обозначения точки на местности (при наличии)
	X	Y			
1	2	3	4	5	6
289	485588.72	2179547.17	Картометрический	0,1	-
290	485551.59	2179535.69	Картометрический	0,1	-
291	485522.40	2179529.07	Картометрический	0,1	-
292	485507.33	2179524.29	Картометрический	0,1	-
293	485495.49	2179519.30	Картометрический	0,1	-
294	485484.85	2179515.96	Картометрический	0,1	-
295	485476.75	2179513.84	Картометрический	0,1	-
296	485467.08	2179512.32	Картометрический	0,1	-
297	485446.97	2179509.40	Картометрический	0,1	-
298	485436.83	2179508.76	Картометрический	0,1	-
299	485436.78	2179492.96	Картометрический	0,1	-
300	485450.32	2179493.45	Картометрический	0,1	-
301	485573.96	2179527.31	Картометрический	0,1	-
276	485670.95	2179539.22	Картометрический	0,1	-
Участок 10					
303	492520.73	2185617.91	Картометрический	0,1	-
304	492496.49	2185645.30	Картометрический	0,1	-
305	492482.66	2185660.92	Картометрический	0,1	-
306	492465.49	2185680.32	Картометрический	0,1	-
307	492459.82	2185677.82	Картометрический	0,1	-
308	492417.05	2185661.64	Картометрический	0,1	-
309	492387.88	2185650.50	Картометрический	0,1	-
310	492400.98	2185570.41	Картометрический	0,1	-
311	492403.89	2185550.41	Картометрический	0,1	-
303	492520.73	2185617.91	Картометрический	0,1	-
Участок 11					
313	488699.26	2184162.01	Картометрический	0,1	-
314	488721.62	2184156.11	Картометрический	0,1	-
315	488714.78	2184139.64	Картометрический	0,1	-
316	488737.31	2184135.20	Картометрический	0,1	-

Раздел 2

Сведения о местоположении границ объекта

Обозначение характерных точек границ	Координаты, м		Метод определения координат характерной точки	Средняя квадратическая погрешность положения характерной точки (Mf), м	Описание обозначения точки на местности (при наличии)
	X	Y			
1	2	3	4	5	6
317	488734.65	2184163.03	Картометрический	0,1	-
318	488532.50	2184222.56	Картометрический	0,1	-
319	488522.62	2184208.66	Картометрический	0,1	-
320	488541.13	2184203.77	Картометрический	0,1	-
321	488662.31	2184171.77	Картометрический	0,1	-
313	488699.26	2184162.01	Картометрический	0,1	-
Участок 12					
323	491875.23	2187832.37	Картометрический	0,1	-
324	491870.43	2187840.95	Картометрический	0,1	-
325	491866.91	2187845.09	Картометрический	0,1	-
326	491861.96	2187848.07	Картометрический	0,1	-
327	491857.03	2187849.88	Картометрический	0,1	-
328	491853.32	2187852.13	Картометрический	0,1	-
329	491847.76	2187858.30	Картометрический	0,1	-
330	491843.48	2187860.99	Картометрический	0,1	-
331	491836.25	2187867.13	Картометрический	0,1	-
332	491834.04	2187869.32	Картометрический	0,1	-
333	491828.32	2187861.95	Картометрический	0,1	-
334	491838.31	2187858.71	Картометрический	0,1	-
323	491875.23	2187832.37	Картометрический	0,1	-
Участок 13					
336	486497.21	2179521.15	Картометрический	0,1	-
337	486513.26	2179513.34	Картометрический	0,1	-
338	486557.76	2179502.84	Картометрический	0,1	-
339	486575.96	2179499.96	Картометрический	0,1	-
340	486600.53	2179502.07	Картометрический	0,1	-
341	486555.53	2179510.64	Картометрический	0,1	-
342	486517.07	2179518.56	Картометрический	0,1	-
343	486496.91	2179525.38	Картометрический	0,1	-
344	486486.78	2179531.80	Картометрический	0,1	-

Раздел 2

Сведения о местоположении границ объекта

Обозначение характерных точек границ	Координаты, м		Метод определения координат характерной точки	Средняя квадратическая погрешность положения характерной точки (Mf), м	Описание обозначения точки на местности (при наличии)
	X	Y			
1	2	3	4	5	6
336	486497.21	2179521.15	Картометрический	0,1	-
Участок 14					
346	483967.13	2186697.91	Картометрический	0,1	-
347	483962.35	2186695.01	Картометрический	0,1	-
348	483943.45	2186683.68	Картометрический	0,1	-
349	483922.53	2186670.72	Картометрический	0,1	-
350	483894.75	2186652.44	Картометрический	0,1	-
351	483849.38	2186620.12	Картометрический	0,1	-
352	483848.63	2186619.57	Картометрический	0,1	-
353	483879.56	2186604.10	Картометрический	0,1	-
354	483911.20	2186592.28	Картометрический	0,1	-
355	483923.48	2186605.12	Картометрический	0,1	-
356	483914.56	2186613.47	Картометрический	0,1	-
357	483910.16	2186623.57	Картометрический	0,1	-
358	483909.20	2186633.28	Картометрический	0,1	-
359	483910.28	2186639.96	Картометрический	0,1	-
360	483913.45	2186647.44	Картометрический	0,1	-
361	483918.05	2186652.69	Картометрический	0,1	-
362	483923.09	2186655.51	Картометрический	0,1	-
363	483929.14	2186657.32	Картометрический	0,1	-
364	483933.47	2186657.62	Картометрический	0,1	-
365	483938.01	2186657.23	Картометрический	0,1	-
366	483941.72	2186656.25	Картометрический	0,1	-
367	483944.60	2186655.03	Картометрический	0,1	-
368	483947.17	2186653.55	Картометрический	0,1	-
369	483951.25	2186650.86	Картометрический	0,1	-
370	483960.19	2186640.04	Картометрический	0,1	-
371	483961.04	2186638.18	Картометрический	0,1	-
372	483973.33	2186644.05	Картометрический	0,1	-
373	483969.91	2186651.80	Картометрический	0,1	-

Раздел 2

Сведения о местоположении границ объекта

Обозначение характерных точек границ	Координаты, м		Метод определения координат характерной точки	Средняя квадратическая погрешность положения характерной точки (Mf), м	Описание обозначения точки на местности (при наличии)
	X	Y			
1	2	3	4	5	6
374	483969.28	2186662.08	Картометрический	0,1	-
375	483972.41	2186672.09	Картометрический	0,1	-
376	483974.76	2186674.98	Картометрический	0,1	-
377	483967.85	2186686.79	Картометрический	0,1	-
378	483970.94	2186688.49	Картометрический	0,1	-
379	483969.70	2186694.83	Картометрический	0,1	-
346	483967.13	2186697.91	Картометрический	0,1	-
Участок 15					
381	490224.03	2177703.90	Картометрический	0,1	-
382	490223.68	2177693.32	Картометрический	0,1	-
383	490230.31	2177661.52	Картометрический	0,1	-
384	490255.73	2177647.16	Картометрический	0,1	-
385	490254.99	2177640.37	Картометрический	0,1	-
386	490258.35	2177639.67	Картометрический	0,1	-
387	490260.32	2177639.72	Картометрический	0,1	-
388	490262.66	2177640.43	Картометрический	0,1	-
389	490265.87	2177641.83	Картометрический	0,1	-
390	490266.92	2177642.68	Картометрический	0,1	-
391	490267.80	2177643.69	Картометрический	0,1	-
392	490272.77	2177644.79	Картометрический	0,1	-
393	490275.25	2177644.79	Картометрический	0,1	-
394	490278.44	2177643.58	Картометрический	0,1	-
395	490280.27	2177642.21	Картометрический	0,1	-
396	490282.07	2177640.80	Картометрический	0,1	-
397	490283.73	2177639.59	Картометрический	0,1	-
398	490285.96	2177639.60	Картометрический	0,1	-
399	490287.78	2177639.85	Картометрический	0,1	-
400	490290.67	2177640.65	Картометрический	0,1	-
401	490293.64	2177640.01	Картометрический	0,1	-
402	490296.80	2177639.20	Картометрический	0,1	-

Раздел 2

Сведения о местоположении границ объекта

Обозначение характерных точек границ	Координаты, м		Метод определения координат характерной точки	Средняя квадратическая погрешность положения характерной точки (Mf), м	Описание обозначения точки на местности (при наличии)
	X	Y			
1	2	3	4	5	6
403	490301.76	2177639.59	Картометрический	0,1	-
404	490303.51	2177640.01	Картометрический	0,1	-
405	490305.30	2177640.10	Картометрический	0,1	-
406	490307.53	2177639.94	Картометрический	0,1	-
407	490309.02	2177639.29	Картометрический	0,1	-
408	490311.77	2177639.03	Картометрический	0,1	-
409	490316.07	2177639.86	Картометрический	0,1	-
410	490317.61	2177640.65	Картометрический	0,1	-
411	490319.20	2177642.31	Картометрический	0,1	-
412	490320.84	2177643.24	Картометрический	0,1	-
413	490322.97	2177643.99	Картометрический	0,1	-
414	490324.68	2177645.22	Картометрический	0,1	-
415	490326.61	2177646.92	Картометрический	0,1	-
416	490329.65	2177651.14	Картометрический	0,1	-
417	490331.71	2177653.04	Картометрический	0,1	-
418	490334.51	2177654.22	Картометрический	0,1	-
419	490338.08	2177655.02	Картометрический	0,1	-
420	490340.73	2177656.73	Картометрический	0,1	-
421	490341.43	2177657.58	Картометрический	0,1	-
422	490347.41	2177659.33	Картометрический	0,1	-
423	490350.13	2177659.79	Картометрический	0,1	-
424	490354.73	2177661.97	Картометрический	0,1	-
425	490355.98	2177662.88	Картометрический	0,1	-
426	490359.43	2177663.85	Картометрический	0,1	-
427	490361.56	2177664.02	Картометрический	0,1	-
428	490364.46	2177663.19	Картометрический	0,1	-
429	490366.95	2177662.34	Картометрический	0,1	-
430	490368.89	2177662.21	Картометрический	0,1	-
431	490373.28	2177663.93	Картометрический	0,1	-
432	490377.70	2177665.88	Картометрический	0,1	-

Раздел 2

Сведения о местоположении границ объекта

Обозначение характерных точек границ	Координаты, м		Метод определения координат характерной точки	Средняя квадратическая погрешность положения характерной точки (Mf), м	Описание обозначения точки на местности (при наличии)
	X	Y			
1	2	3	4	5	6
433	490376.45	2177670.23	Картометрический	0,1	-
434	490375.00	2177700.33	Картометрический	0,1	-
435	490371.37	2177700.84	Картометрический	0,1	-
436	490359.04	2177696.50	Картометрический	0,1	-
437	490358.58	2177700.33	Картометрический	0,1	-
438	490336.04	2177693.77	Картометрический	0,1	-
439	490326.12	2177752.63	Картометрический	0,1	-
440	490315.29	2177752.92	Картометрический	0,1	-
441	490293.40	2177744.01	Картометрический	0,1	-
442	490291.40	2177743.47	Картометрический	0,1	-
443	490292.21	2177740.18	Картометрический	0,1	-
444	490274.89	2177733.60	Картометрический	0,1	-
445	490263.97	2177722.45	Картометрический	0,1	-
446	490270.02	2177710.68	Картометрический	0,1	-
447	490263.94	2177706.29	Картометрический	0,1	-
448	490261.43	2177707.99	Картометрический	0,1	-
449	490233.94	2177704.02	Картометрический	0,1	-
381	490224.03	2177703.90	Картометрический	0,1	-
Участок 16					
451	491350.12	2176387.60	Картометрический	0,1	-
452	491379.63	2176398.75	Картометрический	0,1	-
453	491420.02	2176414.02	Картометрический	0,1	-
454	491401.69	2176463.83	Картометрический	0,1	-
455	491381.66	2176455.97	Картометрический	0,1	-
456	491381.16	2176455.78	Картометрический	0,1	-
457	491373.54	2176453.21	Картометрический	0,1	-
458	491358.66	2176448.06	Картометрический	0,1	-
459	491352.48	2176445.51	Картометрический	0,1	-
460	491344.70	2176442.07	Картометрический	0,1	-
461	491344.01	2176441.79	Картометрический	0,1	-

Раздел 2

Сведения о местоположении границ объекта

Обозначение характерных точек границ	Координаты, м		Метод определения координат характерной точки	Средняя квадратическая погрешность положения характерной точки (Mf), м	Описание обозначения точки на местности (при наличии)
	X	Y			
1	2	3	4	5	6
462	491334.53	2176438.35	Картометрический	0,1	-
463	491334.07	2176438.19	Картометрический	0,1	-
464	491330.52	2176437.08	Картометрический	0,1	-
451	491350.12	2176387.60	Картометрический	0,1	-
Участок 17					
466	484916.06	2180312.24	Картометрический	0,1	-
467	484909.38	2180316.02	Картометрический	0,1	-
468	484900.14	2180317.56	Картометрический	0,1	-
469	484894.20	2180316.37	Картометрический	0,1	-
466	484916.06	2180312.24	Картометрический	0,1	-
Участок 18					
471	485146.08	2180196.13	Картометрический	0,1	-
472	485134.72	2180203.14	Картометрический	0,1	-
473	485123.62	2180206.28	Картометрический	0,1	-
474	485108.52	2180205.17	Картометрический	0,1	-
475	485097.70	2180206.54	Картометрический	0,1	-
476	485086.08	2180211.99	Картометрический	0,1	-
477	485071.58	2180222.53	Картометрический	0,1	-
478	485046.48	2180259.32	Картометрический	0,1	-
479	485037.00	2180276.22	Картометрический	0,1	-
480	484991.77	2180316.07	Картометрический	0,1	-
481	484975.44	2180325.33	Картометрический	0,1	-
482	484964.82	2180325.74	Картометрический	0,1	-
483	484957.86	2180323.69	Картометрический	0,1	-
484	484949.56	2180318.54	Картометрический	0,1	-
485	484945.01	2180314.75	Картометрический	0,1	-
486	484954.55	2180316.23	Картометрический	0,1	-
487	484981.62	2180318.31	Картометрический	0,1	-
488	485026.19	2180279.24	Картометрический	0,1	-
489	485057.93	2180231.44	Картометрический	0,1	-

Раздел 2

Сведения о местоположении границ объекта

Обозначение характерных точек границ	Координаты, м		Метод определения координат характерной точки	Средняя квадратическая погрешность положения характерной точки (Mf), м	Описание обозначения точки на местности (при наличии)
	X	Y			
1	2	3	4	5	6
490	485063.49	2180223.06	Картометрический	0,1	-
491	485068.66	2180219.62	Картометрический	0,1	-
492	485091.80	2180204.21	Картометрический	0,1	-
493	485096.00	2180201.42	Картометрический	0,1	-
471	485146.08	2180196.13	Картометрический	0,1	-
Участок 19					
495	486641.19	2179509.89	Картометрический	0,1	-
496	486654.33	2179513.77	Картометрический	0,1	-
497	486668.85	2179521.99	Картометрический	0,1	-
498	486678.26	2179531.19	Картометрический	0,1	-
499	486681.95	2179534.80	Картометрический	0,1	-
500	486694.75	2179557.32	Картометрический	0,1	-
501	486715.45	2179584.07	Картометрический	0,1	-
502	486727.52	2179594.15	Картометрический	0,1	-
503	486737.96	2179595.44	Картометрический	0,1	-
504	486745.74	2179595.02	Картометрический	0,1	-
505	486755.43	2179593.48	Картометрический	0,1	-
506	486750.31	2179601.85	Картометрический	0,1	-
507	486744.41	2179608.33	Картометрический	0,1	-
508	486737.04	2179609.78	Картометрический	0,1	-
509	486728.39	2179607.65	Картометрический	0,1	-
510	486718.16	2179599.50	Картометрический	0,1	-
511	486693.85	2179566.65	Картометрический	0,1	-
512	486659.08	2179526.34	Картометрический	0,1	-
495	486641.19	2179509.89	Картометрический	0,1	-
Участок 20					
514	487600.96	2179080.20	Картометрический	0,1	-
515	487592.98	2179079.18	Картометрический	0,1	-
516	487572.55	2179074.94	Картометрический	0,1	-
517	487562.34	2179072.29	Картометрический	0,1	-

Раздел 2

Сведения о местоположении границ объекта

Обозначение характерных точек границ	Координаты, м		Метод определения координат характерной точки	Средняя квадратическая погрешность положения характерной точки (Mf), м	Описание обозначения точки на местности (при наличии)
	X	Y			
1	2	3	4	5	6
518	487546.21	2179064.68	Картометрический	0,1	-
519	487534.28	2179057.94	Картометрический	0,1	-
520	487520.65	2179046.99	Картометрический	0,1	-
521	487508.69	2179035.51	Картометрический	0,1	-
522	487502.10	2179031.43	Картометрический	0,1	-
523	487500.42	2179030.39	Картометрический	0,1	-
524	487492.11	2179027.95	Картометрический	0,1	-
525	487484.87	2179027.47	Картометрический	0,1	-
526	487476.96	2179027.79	Картометрический	0,1	-
527	487468.11	2179031.22	Картометрический	0,1	-
528	487457.96	2179038.19	Картометрический	0,1	-
529	487447.79	2179047.42	Картометрический	0,1	-
530	487431.88	2179067.11	Картометрический	0,1	-
531	487422.89	2179078.79	Картометрический	0,1	-
532	487415.11	2179091.36	Картометрический	0,1	-
533	487409.29	2179099.96	Картометрический	0,1	-
534	487398.06	2179112.67	Картометрический	0,1	-
535	487391.77	2179122.38	Картометрический	0,1	-
536	487386.36	2179133.17	Картометрический	0,1	-
537	487380.59	2179145.90	Картометрический	0,1	-
538	487372.17	2179163.40	Картометрический	0,1	-
539	487365.10	2179173.66	Картометрический	0,1	-
540	487356.04	2179183.21	Картометрический	0,1	-
541	487346.48	2179188.70	Картометрический	0,1	-
542	487328.84	2179197.93	Картометрический	0,1	-
543	487319.62	2179203.55	Картометрический	0,1	-
544	487310.91	2179211.60	Картометрический	0,1	-
545	487300.11	2179224.82	Картометрический	0,1	-
546	487288.60	2179241.33	Картометрический	0,1	-
547	487269.17	2179264.72	Картометрический	0,1	-

Раздел 2

Сведения о местоположении границ объекта

Обозначение характерных точек границ	Координаты, м		Метод определения координат характерной точки	Средняя квадратическая погрешность положения характерной точки (Mf), м	Описание обозначения точки на местности (при наличии)
	X	Y			
1	2	3	4	5	6
548	487263.58	2179271.43	Картометрический	0,1	-
549	487264.34	2179268.61	Картометрический	0,1	-
550	487274.92	2179244.75	Картометрический	0,1	-
551	487285.59	2179229.17	Картометрический	0,1	-
552	487292.52	2179219.06	Картометрический	0,1	-
553	487312.20	2179191.10	Картометрический	0,1	-
554	487338.78	2179166.53	Картометрический	0,1	-
555	487365.58	2179152.43	Картометрический	0,1	-
556	487373.88	2179141.90	Картометрический	0,1	-
557	487398.36	2179096.87	Картометрический	0,1	-
558	487410.86	2179079.43	Картометрический	0,1	-
559	487422.92	2179062.59	Картометрический	0,1	-
560	487425.53	2179057.53	Картометрический	0,1	-
561	487439.43	2179030.63	Картометрический	0,1	-
562	487457.62	2179004.77	Картометрический	0,1	-
563	487478.47	2178994.15	Картометрический	0,1	-
564	487496.56	2178993.42	Картометрический	0,1	-
565	487510.48	2178995.11	Картометрический	0,1	-
566	487519.94	2179001.46	Картометрический	0,1	-
567	487523.87	2179005.84	Картометрический	0,1	-
568	487522.22	2179007.45	Картометрический	0,1	-
569	487513.19	2179016.24	Картометрический	0,1	-
570	487527.14	2179038.27	Картометрический	0,1	-
571	487545.17	2179050.36	Картометрический	0,1	-
572	487552.05	2179054.52	Картометрический	0,1	-
573	487572.95	2179056.94	Картометрический	0,1	-
574	487589.54	2179054.01	Картометрический	0,1	-
575	487604.10	2179051.44	Картометрический	0,1	-
514	487600.96	2179080.20	Картометрический	0,1	-

Участок 21

Раздел 2

Сведения о местоположении границ объекта

Обозначение характерных точек границ	Координаты, м		Метод определения координат характерной точки	Средняя квадратическая погрешность положения характерной точки (Mf), м	Описание обозначения точки на местности (при наличии)
	X	Y			
1	2	3	4	5	6
577	491563.72	2175798.90	Картометрический	0,1	-
578	491530.08	2175900.35	Картометрический	0,1	-
579	491464.89	2175873.64	Картометрический	0,1	-
580	491475.57	2175845.79	Картометрический	0,1	-
581	491486.71	2175821.60	Картометрический	0,1	-
582	491492.36	2175804.03	Картометрический	0,1	-
583	491503.92	2175774.29	Картометрический	0,1	-
577	491563.72	2175798.90	Картометрический	0,1	-
Участок 22					
585	488213.57	2184820.13	Картометрический	0,1	-
586	488231.35	2184838.51	Картометрический	0,1	-
587	488244.36	2184850.52	Картометрический	0,1	-
588	488252.39	2184845.41	Картометрический	0,1	-
589	488259.76	2184840.73	Картометрический	0,1	-
590	488264.08	2184844.34	Картометрический	0,1	-
591	488267.21	2184846.44	Картометрический	0,1	-
592	488257.25	2184857.21	Картометрический	0,1	-
593	488256.84	2184858.25	Картометрический	0,1	-
594	488250.39	2184859.39	Картометрический	0,1	-
595	488244.65	2184860.42	Картометрический	0,1	-
596	488233.20	2184862.55	Картометрический	0,1	-
597	488153.79	2184876.59	Картометрический	0,1	-
598	488147.86	2184877.65	Картометрический	0,1	-
599	488158.99	2184938.75	Картометрический	0,1	-
600	488225.02	2185006.57	Картометрический	0,1	-
601	488244.74	2185026.82	Картометрический	0,1	-
602	488236.07	2185032.73	Картометрический	0,1	-
603	488235.06	2185033.42	Картометрический	0,1	-
604	488230.41	2185026.86	Картометрический	0,1	-
605	488147.31	2184939.58	Картометрический	0,1	-

Раздел 2

Сведения о местоположении границ объекта

Обозначение характерных точек границ	Координаты, м		Метод определения координат характерной точки	Средняя квадратическая погрешность положения характерной точки (Mf), м	Описание обозначения точки на местности (при наличии)
	X	Y			
1	2	3	4	5	6
606	488138.15	2184905.62	Картометрический	0,1	-
607	488136.07	2184897.88	Картометрический	0,1	-
608	488132.01	2184882.83	Картометрический	0,1	-
609	488147.57	2184872.43	Картометрический	0,1	-
610	488191.23	2184837.83	Картометрический	0,1	-
585	488213.57	2184820.13	Картометрический	0,1	-
Участок 23					
612	488259.52	2185042.94	Картометрический	0,1	-
613	488297.25	2185084.07	Картометрический	0,1	-
614	488300.45	2185087.56	Картометрический	0,1	-
615	488333.33	2185123.40	Картометрический	0,1	-
616	488480.71	2185271.73	Картометрический	0,1	-
617	488490.40	2185281.48	Картометрический	0,1	-
618	488499.99	2185291.14	Картометрический	0,1	-
619	488495.87	2185294.46	Картометрический	0,1	-
620	488431.93	2185346.05	Картометрический	0,1	-
621	488427.66	2185349.49	Картометрический	0,1	-
622	488423.10	2185353.17	Картометрический	0,1	-
623	488371.46	2185394.83	Картометрический	0,1	-
624	488259.69	2185484.99	Картометрический	0,1	-
625	488257.68	2185482.91	Картометрический	0,1	-
626	488327.13	2185427.01	Картометрический	0,1	-
627	488489.82	2185296.09	Картометрический	0,1	-
628	488486.33	2185292.52	Картометрический	0,1	-
629	488236.07	2185032.73	Картометрический	0,1	-
630	488244.74	2185026.82	Картометрический	0,1	-
631	488252.12	2185034.87	Картометрический	0,1	-
612	488259.52	2185042.94	Картометрический	0,1	-
Участок 24					
633	488471.11	2178724.67	Картометрический	0,1	-

Раздел 2

Сведения о местоположении границ объекта

Обозначение характерных точек границ	Координаты, м		Метод определения координат характерной точки	Средняя квадратическая погрешность положения характерной точки (Mf), м	Описание обозначения точки на местности (при наличии)
	X	Y			
1	2	3	4	5	6
634	488503.16	2178711.46	Картометрический	0,1	-
635	488595.42	2178671.14	Картометрический	0,1	-
636	488620.18	2178658.06	Картометрический	0,1	-
637	488643.48	2178642.42	Картометрический	0,1	-
638	488675.21	2178617.71	Картометрический	0,1	-
639	488721.25	2178578.42	Картометрический	0,1	-
640	488695.00	2178540.64	Картометрический	0,1	-
641	488693.03	2178537.81	Картометрический	0,1	-
642	488700.22	2178533.64	Картометрический	0,1	-
643	488723.42	2178519.15	Картометрический	0,1	-
644	488735.57	2178506.38	Картометрический	0,1	-
645	488755.93	2178488.23	Картометрический	0,1	-
646	488783.93	2178464.43	Картометрический	0,1	-
647	488813.14	2178445.77	Картометрический	0,1	-
648	488845.35	2178413.82	Картометрический	0,1	-
649	488862.09	2178384.93	Картометрический	0,1	-
650	488863.41	2178363.39	Картометрический	0,1	-
651	488867.60	2178332.23	Картометрический	0,1	-
652	488879.99	2178312.53	Картометрический	0,1	-
653	488904.14	2178288.01	Картометрический	0,1	-
654	488912.57	2178265.82	Картометрический	0,1	-
655	488933.22	2178194.03	Картометрический	0,1	-
656	488937.50	2178187.26	Картометрический	0,1	-
657	488939.28	2178186.54	Картометрический	0,1	-
658	488943.33	2178184.91	Картометрический	0,1	-
659	488946.47	2178187.21	Картометрический	0,1	-
660	488947.23	2178193.34	Картометрический	0,1	-
661	488946.37	2178217.44	Картометрический	0,1	-
662	488942.56	2178259.45	Картометрический	0,1	-
663	488943.44	2178265.73	Картометрический	0,1	-

Раздел 2

Сведения о местоположении границ объекта

Обозначение характерных точек границ	Координаты, м		Метод определения координат характерной точки	Средняя квадратическая погрешность положения характерной точки (Mf), м	Описание обозначения точки на местности (при наличии)
	X	Y			
1	2	3	4	5	6
664	488946.61	2178268.81	Картометрический	0,1	-
665	488951.53	2178268.87	Картометрический	0,1	-
666	488960.06	2178264.99	Картометрический	0,1	-
667	488939.49	2178301.71	Картометрический	0,1	-
668	488912.30	2178359.58	Картометрический	0,1	-
669	488896.44	2178393.43	Картометрический	0,1	-
670	488879.54	2178422.88	Картометрический	0,1	-
671	488862.67	2178450.10	Картометрический	0,1	-
672	488839.24	2178476.16	Картометрический	0,1	-
673	488789.89	2178526.15	Картометрический	0,1	-
674	488769.97	2178542.70	Картометрический	0,1	-
675	488741.48	2178567.32	Картометрический	0,1	-
676	488710.77	2178592.41	Картометрический	0,1	-
677	488644.11	2178643.28	Картометрический	0,1	-
678	488620.78	2178658.96	Картометрический	0,1	-
679	488595.95	2178672.07	Картометрический	0,1	-
680	488557.07	2178690.32	Картометрический	0,1	-
681	488503.67	2178712.42	Картометрический	0,1	-
633	488471.11	2178724.67	Картометрический	0,1	-
Участок 25					
683	483388.77	2184852.43	Картометрический	0,1	-
684	483397.70	2184859.20	Картометрический	0,1	-
685	483397.22	2184863.10	Картометрический	0,1	-
686	483395.80	2184867.68	Картометрический	0,1	-
687	483393.94	2184871.24	Картометрический	0,1	-
688	483390.94	2184875.13	Картометрический	0,1	-
689	483386.78	2184878.70	Картометрический	0,1	-
690	483382.47	2184881.62	Картометрический	0,1	-
691	483376.30	2184885.81	Картометрический	0,1	-
692	483372.61	2184888.31	Картометрический	0,1	-

Раздел 2

Сведения о местоположении границ объекта

Обозначение характерных точек границ	Координаты, м		Метод определения координат характерной точки	Средняя квадратическая погрешность положения характерной точки (Mf), м	Описание обозначения точки на местности (при наличии)
	X	Y			
1	2	3	4	5	6
693	483365.53	2184893.11	Картометрический	0,1	-
694	483348.31	2184904.79	Картометрический	0,1	-
695	483347.03	2184902.68	Картометрический	0,1	-
696	483344.32	2184904.32	Картометрический	0,1	-
697	483345.69	2184906.58	Картометрический	0,1	-
698	483337.13	2184912.39	Картометрический	0,1	-
699	483323.66	2184921.53	Картометрический	0,1	-
700	483323.14	2184920.68	Картометрический	0,1	-
701	483309.85	2184928.12	Картометрический	0,1	-
702	483298.42	2184933.84	Картометрический	0,1	-
703	483289.63	2184938.11	Картометрический	0,1	-
704	483286.59	2184939.55	Картометрический	0,1	-
705	483285.72	2184940.02	Картометрический	0,1	-
706	483258.64	2184948.12	Картометрический	0,1	-
707	483239.82	2184947.00	Картометрический	0,1	-
708	483228.02	2184945.81	Картометрический	0,1	-
709	483227.69	2184940.65	Картометрический	0,1	-
710	483227.37	2184935.48	Картометрический	0,1	-
711	483225.76	2184932.28	Картометрический	0,1	-
712	483232.95	2184929.10	Картометрический	0,1	-
713	483239.61	2184926.15	Картометрический	0,1	-
714	483249.07	2184941.04	Картометрический	0,1	-
715	483250.05	2184943.60	Картометрический	0,1	-
716	483252.06	2184945.16	Картометрический	0,1	-
717	483254.08	2184946.20	Картометрический	0,1	-
718	483256.62	2184946.74	Картометрический	0,1	-
719	483275.62	2184934.80	Картометрический	0,1	-
720	483287.95	2184926.33	Картометрический	0,1	-
721	483299.77	2184918.86	Картометрический	0,1	-
722	483311.09	2184910.87	Картометрический	0,1	-

Раздел 2

Сведения о местоположении границ объекта

Обозначение характерных точек границ	Координаты, м		Метод определения координат характерной точки	Средняя квадратическая погрешность положения характерной точки (Mf), м	Описание обозначения точки на местности (при наличии)
	X	Y			
1	2	3	4	5	6
683	483388.77	2184852.43	Картометрический	0,1	-
Участок 26					
724	485473.01	2186439.87	Картометрический	0,1	-
725	485484.19	2186459.76	Картометрический	0,1	-
726	485486.58	2186470.04	Картометрический	0,1	-
727	485487.71	2186495.40	Картометрический	0,1	-
728	485486.56	2186499.14	Картометрический	0,1	-
729	485475.84	2186504.16	Картометрический	0,1	-
730	485471.87	2186508.01	Картометрический	0,1	-
731	485477.71	2186497.33	Картометрический	0,1	-
732	485479.23	2186486.04	Картометрический	0,1	-
733	485477.95	2186468.28	Картометрический	0,1	-
734	485477.50	2186462.33	Картометрический	0,1	-
735	485468.40	2186441.86	Картометрический	0,1	-
736	485467.50	2186439.75	Картометрический	0,1	-
737	485467.25	2186437.94	Картометрический	0,1	-
724	485473.01	2186439.87	Картометрический	0,1	-
Участок 27					
739	485471.87	2186508.01	Картометрический	0,1	-
740	485468.67	2186513.94	Картометрический	0,1	-
741	485469.33	2186521.92	Картометрический	0,1	-
742	485466.29	2186520.71	Картометрический	0,1	-
743	485459.98	2186532.18	Картометрический	0,1	-
744	485450.31	2186527.21	Картометрический	0,1	-
745	485454.07	2186526.34	Картометрический	0,1	-
746	485458.32	2186525.16	Картометрический	0,1	-
747	485462.97	2186520.23	Картометрический	0,1	-
739	485471.87	2186508.01	Картометрический	0,1	-
Участок 28					
749	484278.31	2184352.39	Картометрический	0,1	-

Раздел 2

Сведения о местоположении границ объекта

Обозначение характерных точек границ	Координаты, м		Метод определения координат характерной точки	Средняя квадратическая погрешность положения характерной точки (Mf), м	Описание обозначения точки на местности (при наличии)
	X	Y			
1	2	3	4	5	6
750	484298.79	2184320.01	Картометрический	0,1	-
751	484503.02	2184178.42	Картометрический	0,1	-
752	484524.19	2184204.72	Картометрический	0,1	-
753	484521.35	2184206.71	Картометрический	0,1	-
754	484505.50	2184190.32	Картометрический	0,1	-
755	484471.59	2184216.12	Картометрический	0,1	-
756	484471.74	2184221.90	Картометрический	0,1	-
749	484278.31	2184352.39	Картометрический	0,1	-
Участок 29					
758	485006.62	2182996.51	Картометрический	0,1	-
759	485011.61	2183004.46	Картометрический	0,1	-
760	485042.09	2183066.78	Картометрический	0,1	-
761	485034.16	2183068.97	Картометрический	0,1	-
762	485028.27	2183070.59	Картометрический	0,1	-
763	485014.84	2183074.30	Картометрический	0,1	-
764	484980.29	2183056.16	Картометрический	0,1	-
765	484977.47	2183054.67	Картометрический	0,1	-
766	484957.36	2183039.17	Картометрический	0,1	-
767	484972.19	2183025.55	Картометрический	0,1	-
768	484982.30	2183019.08	Картометрический	0,1	-
769	484978.94	2183013.21	Картометрический	0,1	-
770	484985.02	2183013.30	Картометрический	0,1	-
758	485006.62	2182996.51	Картометрический	0,1	-
Участок 30					
772	491882.97	2185659.17	Картометрический	0,1	-
773	491878.59	2185656.92	Картометрический	0,1	-
774	491876.72	2185656.80	Картометрический	0,1	-
775	491877.15	2185650.22	Картометрический	0,1	-
776	491879.83	2185650.38	Картометрический	0,1	-
777	491881.88	2185654.62	Картометрический	0,1	-

Раздел 2

Сведения о местоположении границ объекта

Обозначение характерных точек границ	Координаты, м		Метод определения координат характерной точки	Средняя квадратическая погрешность положения характерной точки (Mf), м	Описание обозначения точки на местности (при наличии)
	X	Y			
1	2	3	4	5	6
772	491882.97	2185659.17	Картометрический	0,1	-
Участок 31					
779	487385.71	2179163.34	Картометрический	0,1	-
780	487388.30	2179158.14	Картометрический	0,1	-
781	487407.48	2179122.36	Картометрический	0,1	-
782	487419.06	2179109.10	Картометрический	0,1	-
783	487428.78	2179098.01	Картометрический	0,1	-
784	487388.74	2179160.00	Картометрический	0,1	-
779	487385.71	2179163.34	Картометрический	0,1	-
Участок 32					
786	483792.44	2183696.32	Картометрический	0,1	-
787	483796.31	2183645.17	Картометрический	0,1	-
788	483809.94	2183647.98	Картометрический	0,1	-
789	483838.56	2183653.90	Картометрический	0,1	-
790	483854.49	2183663.73	Картометрический	0,1	-
791	483873.15	2183622.62	Картометрический	0,1	-
792	483897.68	2183644.00	Картометрический	0,1	-
793	483954.52	2183635.67	Картометрический	0,1	-
794	483953.92	2183688.29	Картометрический	0,1	-
795	483891.26	2183686.30	Картометрический	0,1	-
796	483886.49	2183683.50	Картометрический	0,1	-
797	483836.24	2183683.02	Картометрический	0,1	-
798	483818.53	2183689.55	Картометрический	0,1	-
799	483817.66	2183691.50	Картометрический	0,1	-
786	483792.44	2183696.32	Картометрический	0,1	-
Участок 33					
801	491900.38	2185666.55	Картометрический	0,1	-
802	491909.26	2185668.52	Картометрический	0,1	-
803	491918.51	2185674.75	Картометрический	0,1	-
804	491909.68	2185670.10	Картометрический	0,1	-

Раздел 2

Сведения о местоположении границ объекта

Обозначение характерных точек границ	Координаты, м		Метод определения координат характерной точки	Средняя квадратическая погрешность положения характерной точки (Mf), м	Описание обозначения точки на местности (при наличии)
	X	Y			
1	2	3	4	5	6
805	491908.79	2185669.80	Картометрический	0,1	-
801	491900.38	2185666.55	Картометрический	0,1	-
Участок 34					
807	491588.91	2185516.18	Картометрический	0,1	-
808	491592.54	2185519.58	Картометрический	0,1	-
809	491593.15	2185522.56	Картометрический	0,1	-
810	491591.28	2185519.23	Картометрический	0,1	-
807	491588.91	2185516.18	Картометрический	0,1	-
Участок 35					
812	488904.00	2176756.68	Картометрический	0,1	-
813	488931.10	2176741.87	Картометрический	0,1	-
814	488933.33	2176746.77	Картометрический	0,1	-
815	488937.69	2176752.52	Картометрический	0,1	-
816	488942.05	2176758.33	Картометрический	0,1	-
817	488946.34	2176768.64	Картометрический	0,1	-
818	488953.71	2176774.38	Картометрический	0,1	-
819	488963.87	2176779.78	Картометрический	0,1	-
820	488974.02	2176786.11	Картометрический	0,1	-
821	488978.36	2176792.80	Картометрический	0,1	-
822	488986.08	2176804.97	Картометрический	0,1	-
823	488996.31	2176812.50	Картометрический	0,1	-
824	489003.44	2176826.47	Картометрический	0,1	-
825	489009.50	2176830.56	Картометрический	0,1	-
826	489011.12	2176833.52	Картометрический	0,1	-
827	489014.18	2176837.56	Картометрический	0,1	-
828	489014.15	2176845.94	Картометрический	0,1	-
829	489014.24	2176854.06	Картометрический	0,1	-
830	489013.86	2176870.80	Картометрический	0,1	-
831	489015.88	2176883.26	Картометрический	0,1	-
832	489019.47	2176888.88	Картометрический	0,1	-

Раздел 2

Сведения о местоположении границ объекта

Обозначение характерных точек границ	Координаты, м		Метод определения координат характерной точки	Средняя квадратическая погрешность положения характерной точки (Mf), м	Описание обозначения точки на местности (при наличии)
	X	Y			
1	2	3	4	5	6
833	489021.07	2176890.10	Картометрический	0,1	-
834	489017.64	2176891.55	Картометрический	0,1	-
835	489008.65	2176897.89	Картометрический	0,1	-
836	489001.62	2176892.22	Картометрический	0,1	-
837	488995.23	2176871.68	Картометрический	0,1	-
838	488986.92	2176836.97	Картометрический	0,1	-
839	488955.79	2176804.39	Картометрический	0,1	-
840	488930.19	2176784.25	Картометрический	0,1	-
841	488910.82	2176759.96	Картометрический	0,1	-
812	488904.00	2176756.68	Картометрический	0,1	-
Участок 36					
843	491979.45	2185683.13	Картометрический	0,1	-
844	491976.31	2185689.16	Картометрический	0,1	-
845	491972.53	2185687.16	Картометрический	0,1	-
846	491973.10	2185685.92	Картометрический	0,1	-
847	491974.56	2185682.76	Картометрический	0,1	-
848	491975.12	2185681.54	Картометрический	0,1	-
849	491978.12	2185682.31	Картометрический	0,1	-
843	491979.45	2185683.13	Картометрический	0,1	-
Участок 37					
851	483974.44	2186702.29	Картометрический	0,1	-
852	483976.51	2186692.28	Картометрический	0,1	-
853	483979.03	2186688.56	Картометрический	0,1	-
854	483995.05	2186684.88	Картометрический	0,1	-
855	483990.07	2186703.51	Картометрический	0,1	-
856	483997.28	2186705.54	Картометрический	0,1	-
857	484005.23	2186683.64	Картометрический	0,1	-
858	484012.59	2186669.51	Картометрический	0,1	-
859	484018.77	2186661.55	Картометрический	0,1	-
860	484021.54	2186654.39	Картометрический	0,1	-

Раздел 2

Сведения о местоположении границ объекта

Обозначение характерных точек границ	Координаты, м		Метод определения координат характерной точки	Средняя квадратическая погрешность положения характерной точки (Mf), м	Описание обозначения точки на местности (при наличии)
	X	Y			
1	2	3	4	5	6
861	484021.87	2186644.56	Картометрический	0,1	-
862	484020.38	2186639.98	Картометрический	0,1	-
863	484047.49	2186649.68	Картометрический	0,1	-
864	484038.95	2186654.76	Картометрический	0,1	-
865	484031.83	2186663.21	Картометрический	0,1	-
866	484026.35	2186672.55	Картометрический	0,1	-
867	484025.03	2186677.29	Картометрический	0,1	-
868	484025.12	2186681.71	Картометрический	0,1	-
869	484026.98	2186687.82	Картометрический	0,1	-
870	484030.67	2186691.65	Картометрический	0,1	-
871	484039.74	2186696.01	Картометрический	0,1	-
872	484054.48	2186698.64	Картометрический	0,1	-
873	484073.05	2186697.59	Картометрический	0,1	-
874	484074.07	2186695.66	Картометрический	0,1	-
875	484080.18	2186689.11	Картометрический	0,1	-
876	484083.83	2186680.59	Картометрический	0,1	-
877	484084.79	2186671.38	Картометрический	0,1	-
878	484083.20	2186662.89	Картометрический	0,1	-
879	484098.77	2186666.37	Картометрический	0,1	-
880	484094.88	2186672.90	Картометрический	0,1	-
881	484093.72	2186680.12	Картометрический	0,1	-
882	484094.48	2186687.10	Картометрический	0,1	-
883	484104.35	2186697.76	Картометрический	0,1	-
884	484105.55	2186700.33	Картометрический	0,1	-
885	484104.64	2186703.72	Картометрический	0,1	-
886	484102.37	2186705.35	Картометрический	0,1	-
887	484105.98	2186715.19	Картометрический	0,1	-
888	484106.25	2186716.33	Картометрический	0,1	-
889	484109.78	2186724.67	Картометрический	0,1	-
890	484106.56	2186725.78	Картометрический	0,1	-

Раздел 2

Сведения о местоположении границ объекта

Обозначение характерных точек границ	Координаты, м		Метод определения координат характерной точки	Средняя квадратическая погрешность положения характерной точки (Mf), м	Описание обозначения точки на местности (при наличии)
	X	Y			
1	2	3	4	5	6
891	484097.12	2186728.14	Картометрический	0,1	-
892	484086.43	2186730.03	Картометрический	0,1	-
893	484074.40	2186731.03	Картометрический	0,1	-
894	484064.13	2186730.99	Картометрический	0,1	-
895	484053.91	2186730.18	Картометрический	0,1	-
896	484040.65	2186728.47	Картометрический	0,1	-
897	484029.03	2186726.24	Картометрический	0,1	-
898	484021.77	2186724.16	Картометрический	0,1	-
899	484015.03	2186722.22	Картометрический	0,1	-
900	484004.80	2186718.39	Картометрический	0,1	-
901	484003.12	2186717.64	Картометрический	0,1	-
902	483995.15	2186714.04	Картометрический	0,1	-
903	483986.98	2186709.71	Картометрический	0,1	-
904	483984.70	2186708.37	Картометрический	0,1	-
905	483979.50	2186705.29	Картометрический	0,1	-
851	483974.44	2186702.29	Картометрический	0,1	-
Участок 38					
907	488606.16	2184524.98	Картометрический	0,1	-
908	488599.67	2184522.56	Картометрический	0,1	-
909	488600.75	2184511.34	Картометрический	0,1	-
910	488601.81	2184500.38	Картометрический	0,1	-
911	488599.40	2184496.38	Картометрический	0,1	-
912	488598.79	2184495.36	Картометрический	0,1	-
913	488588.23	2184474.67	Картометрический	0,1	-
914	488585.76	2184469.82	Картометрический	0,1	-
915	488584.28	2184453.15	Картометрический	0,1	-
916	488582.33	2184431.18	Картометрический	0,1	-
917	488580.29	2184408.12	Картометрический	0,1	-
918	488588.58	2184407.17	Картометрический	0,1	-
919	488579.30	2184288.41	Картометрический	0,1	-

Раздел 2

Сведения о местоположении границ объекта

Обозначение характерных точек границ	Координаты, м		Метод определения координат характерной точки	Средняя квадратическая погрешность положения характерной точки (Mf), м	Описание обозначения точки на местности (при наличии)
	X	Y			
1	2	3	4	5	6
920	488593.42	2184297.16	Картометрический	0,1	-
907	488606.16	2184524.98	Картометрический	0,1	-
Участок 39					
922	492231.50	2175652.40	Картометрический	0,1	-
923	492389.12	2175608.96	Картометрический	0,1	-
924	492474.75	2175592.09	Картометрический	0,1	-
925	492578.26	2175571.34	Картометрический	0,1	-
926	492664.47	2175549.41	Картометрический	0,1	-
927	492747.92	2175529.71	Картометрический	0,1	-
928	492764.81	2175530.69	Картометрический	0,1	-
929	492681.34	2175550.30	Картометрический	0,1	-
930	492595.11	2175572.13	Картометрический	0,1	-
931	492405.94	2175609.55	Картометрический	0,1	-
932	492327.11	2175631.18	Картометрический	0,1	-
922	492231.50	2175652.40	Картометрический	0,1	-
Участок 40					
934	491799.34	2176863.61	Картометрический	0,1	-
935	491787.50	2176863.62	Картометрический	0,1	-
936	491738.55	2176874.92	Картометрический	0,1	-
937	491724.03	2176874.86	Картометрический	0,1	-
938	491708.55	2176875.11	Картометрический	0,1	-
939	491708.63	2176879.67	Картометрический	0,1	-
940	491678.62	2176880.94	Картометрический	0,1	-
941	491664.99	2176884.44	Картометрический	0,1	-
942	491638.68	2176894.29	Картометрический	0,1	-
943	491605.72	2176901.92	Картометрический	0,1	-
944	491591.14	2176905.42	Картометрический	0,1	-
945	491504.60	2176932.13	Картометрический	0,1	-
946	491497.29	2176909.40	Картометрический	0,1	-
947	491526.30	2176892.76	Картометрический	0,1	-

Раздел 2

Сведения о местоположении границ объекта

Обозначение характерных точек границ	Координаты, м		Метод определения координат характерной точки	Средняя квадратическая погрешность положения характерной точки (Mf), м	Описание обозначения точки на местности (при наличии)
	X	Y			
1	2	3	4	5	6
948	491559.82	2176875.20	Картометрический	0,1	-
949	491590.98	2176868.68	Картометрический	0,1	-
950	491615.31	2176865.09	Картометрический	0,1	-
951	491639.94	2176860.92	Картометрический	0,1	-
952	491655.03	2176857.82	Картометрический	0,1	-
953	491670.24	2176854.64	Картометрический	0,1	-
954	491683.44	2176852.34	Картометрический	0,1	-
955	491683.75	2176855.42	Картометрический	0,1	-
956	491702.76	2176854.42	Картометрический	0,1	-
957	491730.51	2176854.75	Картометрический	0,1	-
958	491751.10	2176852.34	Картометрический	0,1	-
959	491759.70	2176850.38	Картометрический	0,1	-
960	491783.28	2176847.86	Картометрический	0,1	-
961	491787.24	2176847.53	Картометрический	0,1	-
962	491797.76	2176846.63	Картометрический	0,1	-
934	491799.34	2176863.61	Картометрический	0,1	-
Участок 41					
964	492756.26	2174508.57	Картометрический	0,1	-
965	492747.25	2174507.06	Картометрический	0,1	-
966	492856.91	2174441.08	Картометрический	0,1	-
967	492865.67	2174435.78	Картометрический	0,1	-
968	492885.19	2174457.86	Картометрический	0,1	-
969	492881.77	2174461.89	Картометрический	0,1	-
970	492891.28	2174467.41	Картометрический	0,1	-
971	492887.54	2174471.60	Картометрический	0,1	-
972	492903.73	2174479.71	Картометрический	0,1	-
973	492897.39	2174492.59	Картометрический	0,1	-
974	492900.14	2174494.01	Картометрический	0,1	-
975	492908.81	2174498.68	Картометрический	0,1	-
976	492907.42	2174504.42	Картометрический	0,1	-

Раздел 2

Сведения о местоположении границ объекта

Обозначение характерных точек границ	Координаты, м		Метод определения координат характерной точки	Средняя квадратическая погрешность положения характерной точки (Mf), м	Описание обозначения точки на местности (при наличии)
	X	Y			
1	2	3	4	5	6
977	492906.72	2174506.99	Картометрический	0,1	-
978	492899.12	2174515.70	Картометрический	0,1	-
979	492893.52	2174518.93	Картометрический	0,1	-
980	492896.07	2174533.89	Картометрический	0,1	-
981	492900.09	2174538.80	Картометрический	0,1	-
982	492900.10	2174545.24	Картометрический	0,1	-
983	492876.77	2174560.95	Картометрический	0,1	-
984	492869.19	2174560.73	Картометрический	0,1	-
985	492838.22	2174543.86	Картометрический	0,1	-
986	492791.08	2174504.32	Картометрический	0,1	-
987	492773.47	2174507.33	Картометрический	0,1	-
964	492756.26	2174508.57	Картометрический	0,1	-
Участок 42					
989	486096.45	2179945.39	Картометрический	0,1	-
990	486100.88	2179955.06	Картометрический	0,1	-
991	486084.70	2179962.01	Картометрический	0,1	-
992	486079.69	2179955.80	Картометрический	0,1	-
993	486062.23	2179940.30	Картометрический	0,1	-
994	486055.62	2179935.51	Картометрический	0,1	-
995	486050.33	2179932.38	Картометрический	0,1	-
996	486043.01	2179930.20	Картометрический	0,1	-
997	486038.02	2179928.88	Картометрический	0,1	-
998	486032.01	2179928.54	Картометрический	0,1	-
999	486028.00	2179928.54	Картометрический	0,1	-
1000	486022.12	2179927.02	Картометрический	0,1	-
1001	486015.69	2179925.24	Картометрический	0,1	-
1002	486005.96	2179920.54	Картометрический	0,1	-
1003	485970.34	2179891.52	Картометрический	0,1	-
1004	485933.18	2179868.10	Картометрический	0,1	-
1005	485900.58	2179844.94	Картометрический	0,1	-

Раздел 2

Сведения о местоположении границ объекта

Обозначение характерных точек границ	Координаты, м		Метод определения координат характерной точки	Средняя квадратическая погрешность положения характерной точки (Mf), м	Описание обозначения точки на местности (при наличии)
	X	Y			
1	2	3	4	5	6
1006	485890.63	2179833.54	Картометрический	0,1	-
1007	485883.91	2179822.14	Картометрический	0,1	-
1008	485878.34	2179808.37	Картометрический	0,1	-
1009	485869.98	2179788.25	Картометрический	0,1	-
1010	485862.86	2179766.78	Картометрический	0,1	-
1011	485857.00	2179750.20	Картометрический	0,1	-
1012	485847.02	2179719.93	Картометрический	0,1	-
1013	485843.19	2179702.01	Картометрический	0,1	-
1014	485841.23	2179685.54	Картометрический	0,1	-
1015	485839.10	2179672.52	Картометрический	0,1	-
1016	485839.68	2179664.65	Картометрический	0,1	-
1017	485842.24	2179657.63	Картометрический	0,1	-
1018	485843.02	2179650.58	Картометрический	0,1	-
1019	485841.10	2179638.30	Картометрический	0,1	-
1020	485836.15	2179627.92	Картометрический	0,1	-
1021	485831.06	2179618.54	Картометрический	0,1	-
1022	485824.52	2179610.13	Картометрический	0,1	-
1023	485814.78	2179598.99	Картометрический	0,1	-
1024	485811.90	2179597.10	Картометрический	0,1	-
1025	485815.44	2179595.40	Картометрический	0,1	-
1026	485831.15	2179604.58	Картометрический	0,1	-
1027	485844.90	2179634.73	Картометрический	0,1	-
1028	485850.04	2179641.11	Картометрический	0,1	-
1029	485847.34	2179695.76	Картометрический	0,1	-
1030	485864.53	2179751.44	Картометрический	0,1	-
1031	485890.91	2179808.36	Картометрический	0,1	-
1032	485970.77	2179877.59	Картометрический	0,1	-
1033	485988.67	2179896.91	Картометрический	0,1	-
1034	486074.14	2179938.61	Картометрический	0,1	-
1035	486083.48	2179953.93	Картометрический	0,1	-

Раздел 2

Сведения о местоположении границ объекта

Обозначение характерных точек границ	Координаты, м		Метод определения координат характерной точки	Средняя квадратическая погрешность положения характерной точки (Mf), м	Описание обозначения точки на местности (при наличии)
	X	Y			
1	2	3	4	5	6
1036	486091.35	2179950.22	Картометрический	0,1	-
989	486096.45	2179945.39	Картометрический	0,1	-
Участок 43					
1038	488182.03	2178669.32	Картометрический	0,1	-
1039	488082.16	2178662.41	Картометрический	0,1	-
1040	487964.27	2178705.95	Картометрический	0,1	-
1041	487957.00	2178708.64	Картометрический	0,1	-
1042	487959.23	2178701.39	Картометрический	0,1	-
1043	487954.31	2178679.69	Картометрический	0,1	-
1044	487926.52	2178660.94	Картометрический	0,1	-
1045	488023.64	2178636.05	Картометрический	0,1	-
1046	488064.60	2178622.15	Картометрический	0,1	-
1047	488079.33	2178641.28	Картометрический	0,1	-
1048	488109.93	2178627.26	Картометрический	0,1	-
1049	488110.87	2178630.23	Картометрический	0,1	-
1050	488144.74	2178613.83	Картометрический	0,1	-
1051	488144.51	2178612.03	Картометрический	0,1	-
1052	488165.16	2178617.45	Картометрический	0,1	-
1053	488173.54	2178614.35	Картометрический	0,1	-
1054	488184.76	2178619.09	Картометрический	0,1	-
1055	488183.90	2178646.48	Картометрический	0,1	-
1038	488182.03	2178669.32	Картометрический	0,1	-
Участок 44					
1057	489254.15	2175829.38	Картометрический	0,1	-
1058	489251.45	2175826.99	Картометрический	0,1	-
1059	489256.81	2175820.45	Картометрический	0,1	-
1060	489278.63	2175802.47	Картометрический	0,1	-
1061	489282.04	2175791.94	Картометрический	0,1	-
1062	489292.46	2175778.86	Картометрический	0,1	-
1063	489305.59	2175778.34	Картометрический	0,1	-

Раздел 2

Сведения о местоположении границ объекта

Обозначение характерных точек границ	Координаты, м		Метод определения координат характерной точки	Средняя квадратическая погрешность положения характерной точки (Mf), м	Описание обозначения точки на местности (при наличии)
	X	Y			
1	2	3	4	5	6
1064	489316.28	2175775.93	Картометрический	0,1	-
1065	489329.41	2175764.40	Картометрический	0,1	-
1066	489336.05	2175751.96	Картометрический	0,1	-
1067	489341.23	2175734.38	Картометрический	0,1	-
1068	489332.06	2175720.53	Картометрический	0,1	-
1069	489323.80	2175717.65	Картометрический	0,1	-
1070	489302.45	2175722.79	Картометрический	0,1	-
1071	489294.36	2175724.74	Картометрический	0,1	-
1072	489272.47	2175734.58	Картометрический	0,1	-
1073	489266.14	2175736.36	Картометрический	0,1	-
1074	489259.81	2175738.14	Картометрический	0,1	-
1075	489252.95	2175731.96	Картометрический	0,1	-
1076	489239.92	2175720.21	Картометрический	0,1	-
1077	489233.56	2175702.52	Картометрический	0,1	-
1078	489231.95	2175687.59	Картометрический	0,1	-
1079	489232.15	2175671.55	Картометрический	0,1	-
1080	489232.35	2175655.53	Картометрический	0,1	-
1081	489222.65	2175628.10	Картометрический	0,1	-
1082	489222.53	2175627.03	Картометрический	0,1	-
1083	489221.86	2175620.88	Картометрический	0,1	-
1084	489220.01	2175603.98	Картометрический	0,1	-
1085	489226.33	2175594.64	Картометрический	0,1	-
1086	489227.83	2175592.41	Картометрический	0,1	-
1087	489234.27	2175590.64	Картометрический	0,1	-
1088	489240.70	2175588.87	Картометрический	0,1	-
1089	489253.36	2175589.91	Картометрический	0,1	-
1090	489267.86	2175595.64	Картометрический	0,1	-
1091	489291.40	2175611.33	Картометрический	0,1	-
1092	489300.22	2175617.21	Картометрический	0,1	-
1093	489318.88	2175618.18	Картометрический	0,1	-

Раздел 2

Сведения о местоположении границ объекта

Обозначение характерных точек границ	Координаты, м		Метод определения координат характерной точки	Средняя квадратическая погрешность положения характерной точки (Mf), м	Описание обозначения точки на местности (при наличии)
	X	Y			
1	2	3	4	5	6
1094	489359.02	2175611.45	Картометрический	0,1	-
1095	489372.16	2175587.11	Картометрический	0,1	-
1096	489366.51	2175570.30	Картометрический	0,1	-
1097	489327.34	2175553.48	Картометрический	0,1	-
1098	489313.20	2175547.84	Картометрический	0,1	-
1099	489299.07	2175542.20	Картометрический	0,1	-
1100	489273.54	2175537.21	Картометрический	0,1	-
1101	489260.77	2175534.71	Картометрический	0,1	-
1102	489227.52	2175532.03	Картометрический	0,1	-
1103	489217.37	2175526.26	Картометрический	0,1	-
1104	489213.90	2175517.90	Картометрический	0,1	-
1105	489219.86	2175502.69	Картометрический	0,1	-
1106	489229.62	2175495.80	Картометрический	0,1	-
1107	489234.50	2175492.36	Картометрический	0,1	-
1108	489240.47	2175486.27	Картометрический	0,1	-
1109	489246.43	2175480.19	Картометрический	0,1	-
1110	489249.11	2175467.02	Картометрический	0,1	-
1111	489249.35	2175465.79	Картометрический	0,1	-
1112	489249.82	2175463.48	Картометрический	0,1	-
1113	489250.53	2175459.99	Картометрический	0,1	-
1114	489254.00	2175442.96	Картометрический	0,1	-
1115	489260.19	2175422.27	Картометрический	0,1	-
1116	489267.40	2175423.83	Картометрический	0,1	-
1117	489291.36	2175429.07	Картометрический	0,1	-
1118	489262.84	2175527.55	Картометрический	0,1	-
1119	489270.30	2175528.95	Картометрический	0,1	-
1120	489281.53	2175530.63	Картометрический	0,1	-
1121	489294.94	2175534.69	Картометрический	0,1	-
1122	489302.60	2175536.31	Картометрический	0,1	-
1123	489312.57	2175539.32	Картометрический	0,1	-

Раздел 2

Сведения о местоположении границ объекта

Обозначение характерных точек границ	Координаты, м		Метод определения координат характерной точки	Средняя квадратическая погрешность положения характерной точки (Mf), м	Описание обозначения точки на местности (при наличии)
	X	Y			
1	2	3	4	5	6
1124	489314.56	2175539.96	Картометрический	0,1	-
1125	489331.13	2175548.75	Картометрический	0,1	-
1126	489345.10	2175554.16	Картометрический	0,1	-
1127	489364.66	2175562.37	Картометрический	0,1	-
1128	489366.47	2175563.41	Картометрический	0,1	-
1129	489371.31	2175567.30	Картометрический	0,1	-
1130	489372.86	2175568.70	Картометрический	0,1	-
1131	489374.10	2175570.42	Картометрический	0,1	-
1132	489379.50	2175579.94	Картометрический	0,1	-
1133	489380.76	2175584.27	Картометрический	0,1	-
1134	489381.19	2175586.31	Картометрический	0,1	-
1135	489381.59	2175589.43	Картометрический	0,1	-
1136	489381.59	2175591.52	Картометрический	0,1	-
1137	489383.72	2175629.98	Картометрический	0,1	-
1138	489383.06	2175655.04	Картометрический	0,1	-
1139	489371.68	2175726.42	Картометрический	0,1	-
1140	489347.93	2175727.88	Картометрический	0,1	-
1141	489360.73	2175747.44	Картометрический	0,1	-
1142	489354.04	2175766.44	Картометрический	0,1	-
1143	489345.10	2175780.24	Картометрический	0,1	-
1144	489333.06	2175789.89	Картометрический	0,1	-
1145	489323.36	2175795.46	Картометрический	0,1	-
1146	489305.22	2175799.69	Картометрический	0,1	-
1147	489303.07	2175809.45	Картометрический	0,1	-
1148	489296.48	2175818.53	Картометрический	0,1	-
1149	489278.27	2175831.42	Картометрический	0,1	-
1150	489268.71	2175843.48	Картометрический	0,1	-
1057	489254.15	2175829.38	Картометрический	0,1	-
1152	489353.69	2175648.84	Картометрический	0,1	-
1153	489353.74	2175640.92	Картометрический	0,1	-

Раздел 2

Сведения о местоположении границ объекта

Обозначение характерных точек границ	Координаты, м		Метод определения координат характерной точки	Средняя квадратическая погрешность положения характерной точки (Mf), м	Описание обозначения точки на местности (при наличии)
	X	Y			
1	2	3	4	5	6
1154	489353.55	2175633.49	Картометрический	0,1	-
1155	489342.66	2175634.65	Картометрический	0,1	-
1156	489322.72	2175639.29	Картометрический	0,1	-
1157	489294.71	2175636.85	Картометрический	0,1	-
1158	489264.80	2175618.45	Картометрический	0,1	-
1159	489249.22	2175608.86	Картометрический	0,1	-
1160	489243.57	2175611.13	Картометрический	0,1	-
1161	489247.96	2175634.85	Картометрический	0,1	-
1162	489254.34	2175656.06	Картометрический	0,1	-
1163	489253.59	2175674.55	Картометрический	0,1	-
1164	489254.92	2175692.35	Картометрический	0,1	-
1165	489259.79	2175710.50	Картометрический	0,1	-
1166	489262.64	2175714.24	Картометрический	0,1	-
1167	489290.38	2175702.16	Картометрический	0,1	-
1168	489290.30	2175698.43	Картометрический	0,1	-
1169	489309.86	2175697.21	Картометрический	0,1	-
1170	489342.55	2175700.00	Картометрический	0,1	-
1171	489359.90	2175716.20	Картометрический	0,1	-
1172	489372.35	2175714.37	Картометрический	0,1	-
1173	489374.07	2175699.98	Картометрический	0,1	-
1174	489373.59	2175678.65	Картометрический	0,1	-
1175	489373.52	2175675.78	Картометрический	0,1	-
1176	489376.69	2175648.70	Картометрический	0,1	-
1152	489353.69	2175648.84	Картометрический	0,1	-
Участок 45					
1178	483877.58	2186657.73	Картометрический	0,1	-
1179	483882.49	2186661.25	Картометрический	0,1	-
1180	483885.63	2186663.46	Картометрический	0,1	-
1181	483932.42	2186692.00	Картометрический	0,1	-
1182	483931.12	2186701.07	Картометрический	0,1	-

Раздел 2

Сведения о местоположении границ объекта

Обозначение характерных точек границ	Координаты, м		Метод определения координат характерной точки	Средняя квадратическая погрешность положения характерной точки (Mf), м	Описание обозначения точки на местности (при наличии)
	X	Y			
1	2	3	4	5	6
1183	483893.14	2186677.25	Картометрический	0,1	-
1178	483877.58	2186657.73	Картометрический	0,1	-
Участок 46					
1185	487452.44	2179063.11	Картометрический	0,1	-
1186	487459.02	2179055.39	Картометрический	0,1	-
1187	487467.17	2179047.45	Картометрический	0,1	-
1188	487473.93	2179042.74	Картометрический	0,1	-
1189	487479.31	2179040.95	Картометрический	0,1	-
1190	487486.10	2179041.24	Картометрический	0,1	-
1191	487494.19	2179043.54	Картометрический	0,1	-
1192	487501.03	2179047.70	Картометрический	0,1	-
1193	487508.30	2179053.18	Картометрический	0,1	-
1194	487512.14	2179056.81	Картометрический	0,1	-
1195	487493.33	2179047.82	Картометрический	0,1	-
1185	487452.44	2179063.11	Картометрический	0,1	-
Участок 47					
1197	483566.30	2186615.54	Картометрический	0,1	-
1198	483518.16	2186558.56	Картометрический	0,1	-
1199	483521.26	2186516.12	Картометрический	0,1	-
1200	483585.86	2186439.12	Картометрический	0,1	-
1201	483596.25	2186424.65	Картометрический	0,1	-
1202	483615.12	2186400.34	Картометрический	0,1	-
1203	483534.72	2186522.55	Картометрический	0,1	-
1204	483522.01	2186540.14	Картометрический	0,1	-
1205	483584.01	2186602.47	Картометрический	0,1	-
1197	483566.30	2186615.54	Картометрический	0,1	-
Участок 48					
1207	485174.00	2185727.16	Картометрический	0,1	-
1208	485298.00	2185547.66	Картометрический	0,1	-
1209	485317.13	2185559.34	Картометрический	0,1	-

Раздел 2

Сведения о местоположении границ объекта

Обозначение характерных точек границ	Координаты, м		Метод определения координат характерной точки	Средняя квадратическая погрешность положения характерной точки (Mf), м	Описание обозначения точки на местности (при наличии)
	X	Y			
1	2	3	4	5	6
1210	485190.39	2185739.83	Картометрический	0,1	-
1207	485174.00	2185727.16	Картометрический	0,1	-
Участок 49					
1212	493187.66	2175319.14	Картометрический	0,1	-
1213	493190.57	2175321.95	Картометрический	0,1	-
1214	493153.31	2175358.17	Картометрический	0,1	-
1215	493050.62	2175451.22	Картометрический	0,1	-
1216	492937.56	2175523.95	Картометрический	0,1	-
1217	492873.59	2175529.29	Картометрический	0,1	-
1218	492840.45	2175530.16	Картометрический	0,1	-
1219	492814.93	2175531.15	Картометрический	0,1	-
1220	492798.04	2175530.12	Картометрический	0,1	-
1221	492856.71	2175528.19	Картометрический	0,1	-
1222	492920.67	2175522.78	Картометрический	0,1	-
1223	493033.66	2175449.92	Картометрический	0,1	-
1224	493136.26	2175356.76	Картометрический	0,1	-
1225	493173.48	2175320.50	Картометрический	0,1	-
1226	493177.20	2175322.60	Картометрический	0,1	-
1212	493187.66	2175319.14	Картометрический	0,1	-
Участок 50					
1228	492089.78	2175847.40	Картометрический	0,1	-
1229	492147.33	2175885.44	Картометрический	0,1	-
1230	492146.96	2175889.13	Картометрический	0,1	-
1231	492149.12	2175890.05	Картометрический	0,1	-
1232	492164.29	2175960.49	Картометрический	0,1	-
1233	492187.59	2176028.47	Картометрический	0,1	-
1234	492187.36	2176042.22	Картометрический	0,1	-
1235	492215.62	2176064.84	Картометрический	0,1	-
1236	492226.03	2176064.43	Картометрический	0,1	-
1237	492240.91	2176064.15	Картометрический	0,1	-

Раздел 2

Сведения о местоположении границ объекта

Обозначение характерных точек границ	Координаты, м		Метод определения координат характерной точки	Средняя квадратическая погрешность положения характерной точки (Mf), м	Описание обозначения точки на местности (при наличии)
	X	Y			
1	2	3	4	5	6
1238	492250.59	2176058.66	Картометрический	0,1	-
1239	492266.05	2176054.61	Картометрический	0,1	-
1240	492278.54	2176057.20	Картометрический	0,1	-
1241	492277.57	2176071.28	Картометрический	0,1	-
1242	492261.14	2176081.97	Картометрический	0,1	-
1243	492243.75	2176089.08	Картометрический	0,1	-
1244	492241.73	2176095.89	Картометрический	0,1	-
1245	492243.23	2176099.28	Картометрический	0,1	-
1246	492241.22	2176102.95	Картометрический	0,1	-
1247	492233.62	2176128.54	Картометрический	0,1	-
1248	492226.17	2176130.67	Картометрический	0,1	-
1249	492218.83	2176117.84	Картометрический	0,1	-
1250	492182.09	2176133.64	Картометрический	0,1	-
1251	492171.47	2176133.46	Картометрический	0,1	-
1252	492154.01	2176142.13	Картометрический	0,1	-
1253	492148.43	2176154.59	Картометрический	0,1	-
1254	492148.89	2176162.37	Картометрический	0,1	-
1255	492156.45	2176173.87	Картометрический	0,1	-
1256	492160.26	2176195.46	Картометрический	0,1	-
1257	492162.28	2176217.03	Картометрический	0,1	-
1258	492175.79	2176229.82	Картометрический	0,1	-
1259	492200.04	2176242.79	Картометрический	0,1	-
1260	492229.94	2176239.12	Картометрический	0,1	-
1261	492245.46	2176248.29	Картометрический	0,1	-
1262	492248.76	2176259.23	Картометрический	0,1	-
1263	492249.87	2176262.92	Картометрический	0,1	-
1264	492257.36	2176279.85	Картометрический	0,1	-
1265	492257.70	2176288.91	Картометрический	0,1	-
1266	492260.51	2176298.27	Картометрический	0,1	-
1267	492262.19	2176298.66	Картометрический	0,1	-

Раздел 2

Сведения о местоположении границ объекта

Обозначение характерных точек границ	Координаты, м		Метод определения координат характерной точки	Средняя квадратическая погрешность положения характерной точки (Mf), м	Описание обозначения точки на местности (при наличии)
	X	Y			
1	2	3	4	5	6
1268	492265.53	2176311.64	Картометрический	0,1	-
1269	492267.29	2176318.26	Картометрический	0,1	-
1270	492269.60	2176320.37	Картометрический	0,1	-
1271	492280.87	2176326.06	Картометрический	0,1	-
1272	492309.31	2176352.24	Картометрический	0,1	-
1273	492300.97	2176363.25	Картометрический	0,1	-
1274	492297.39	2176375.60	Картометрический	0,1	-
1275	492297.39	2176388.50	Картометрический	0,1	-
1276	492298.65	2176398.52	Картометрический	0,1	-
1277	492297.81	2176401.42	Картометрический	0,1	-
1278	492306.95	2176425.17	Картометрический	0,1	-
1279	492305.92	2176426.72	Картометрический	0,1	-
1280	492277.52	2176423.24	Картометрический	0,1	-
1281	492244.04	2176426.85	Картометрический	0,1	-
1282	492228.83	2176443.93	Картометрический	0,1	-
1283	492230.20	2176452.90	Картометрический	0,1	-
1284	492223.16	2176455.33	Картометрический	0,1	-
1285	492221.27	2176519.53	Картометрический	0,1	-
1286	492202.77	2176536.59	Картометрический	0,1	-
1287	492199.85	2176539.29	Картометрический	0,1	-
1288	492175.93	2176561.37	Картометрический	0,1	-
1289	492199.70	2176601.27	Картометрический	0,1	-
1290	492211.73	2176621.46	Картометрический	0,1	-
1291	492214.89	2176623.99	Картометрический	0,1	-
1292	492215.52	2176624.50	Картометрический	0,1	-
1293	492223.42	2176630.81	Картометрический	0,1	-
1294	492223.79	2176635.16	Картометрический	0,1	-
1295	492225.61	2176636.98	Картометрический	0,1	-
1296	492229.48	2176635.65	Картометрический	0,1	-
1297	492244.71	2176647.71	Картометрический	0,1	-

Раздел 2

Сведения о местоположении границ объекта

Обозначение характерных точек границ	Координаты, м		Метод определения координат характерной точки	Средняя квадратическая погрешность положения характерной точки (Mf), м	Описание обозначения точки на местности (при наличии)
	X	Y			
1	2	3	4	5	6
1298	492244.78	2176649.93	Картометрический	0,1	-
1299	492253.25	2176656.66	Картометрический	0,1	-
1300	492262.54	2176671.77	Картометрический	0,1	-
1301	492263.82	2176674.95	Картометрический	0,1	-
1302	492264.78	2176674.95	Картометрический	0,1	-
1303	492268.46	2176674.10	Картометрический	0,1	-
1304	492271.27	2176674.15	Картометрический	0,1	-
1305	492276.02	2176675.01	Картометрический	0,1	-
1306	492280.69	2176676.42	Картометрический	0,1	-
1307	492282.43	2176677.47	Картометрический	0,1	-
1308	492291.92	2176689.86	Картометрический	0,1	-
1309	492291.04	2176695.23	Картометрический	0,1	-
1310	492290.76	2176698.89	Картометрический	0,1	-
1311	492290.22	2176703.38	Картометрический	0,1	-
1312	492289.51	2176711.60	Картометрический	0,1	-
1313	492289.93	2176715.41	Картометрический	0,1	-
1314	492291.76	2176719.53	Картометрический	0,1	-
1315	492292.98	2176721.81	Картометрический	0,1	-
1316	492295.24	2176724.89	Картометрический	0,1	-
1317	492298.28	2176725.10	Картометрический	0,1	-
1318	492302.83	2176724.80	Картометрический	0,1	-
1319	492305.55	2176725.23	Картометрический	0,1	-
1320	492310.80	2176724.44	Картометрический	0,1	-
1321	492315.15	2176724.26	Картометрический	0,1	-
1322	492314.97	2176725.65	Картометрический	0,1	-
1323	492311.47	2176728.86	Картометрический	0,1	-
1324	492309.84	2176731.76	Картометрический	0,1	-
1325	492307.24	2176734.24	Картометрический	0,1	-
1326	492307.30	2176737.44	Картометрический	0,1	-
1327	492309.54	2176741.07	Картометрический	0,1	-

Раздел 2

Сведения о местоположении границ объекта

Обозначение характерных точек границ	Координаты, м		Метод определения координат характерной точки	Средняя квадратическая погрешность положения характерной точки (Mf), м	Описание обозначения точки на местности (при наличии)
	X	Y			
1	2	3	4	5	6
1328	492310.44	2176744.16	Картометрический	0,1	-
1329	492310.21	2176748.12	Картометрический	0,1	-
1330	492309.09	2176750.05	Картометрический	0,1	-
1331	492312.75	2176757.50	Картометрический	0,1	-
1332	492313.35	2176757.49	Картометрический	0,1	-
1333	492314.92	2176757.31	Картометрический	0,1	-
1334	492317.82	2176757.80	Картометрический	0,1	-
1335	492318.61	2176760.09	Картометрический	0,1	-
1336	492319.94	2176762.45	Картометрический	0,1	-
1337	492320.66	2176766.50	Картометрический	0,1	-
1338	492320.78	2176769.29	Картометрический	0,1	-
1339	492319.53	2176771.29	Картометрический	0,1	-
1340	492321.07	2176774.43	Картометрический	0,1	-
1341	492320.87	2176783.50	Картометрический	0,1	-
1342	492307.08	2176782.50	Картометрический	0,1	-
1343	492291.69	2176781.21	Картометрический	0,1	-
1344	492285.68	2176781.18	Картометрический	0,1	-
1345	492279.79	2176780.54	Картометрический	0,1	-
1346	492269.80	2176780.04	Картометрический	0,1	-
1347	492267.80	2176779.25	Картометрический	0,1	-
1348	492256.41	2176774.74	Картометрический	0,1	-
1349	492263.87	2176751.82	Картометрический	0,1	-
1350	492265.02	2176748.15	Картометрический	0,1	-
1351	492275.95	2176715.02	Картометрический	0,1	-
1352	492204.25	2176690.82	Картометрический	0,1	-
1353	492205.51	2176688.50	Картометрический	0,1	-
1354	492208.93	2176682.45	Картометрический	0,1	-
1355	492194.19	2176673.60	Картометрический	0,1	-
1356	492141.03	2176641.71	Картометрический	0,1	-
1357	492138.35	2176640.52	Картометрический	0,1	-

Раздел 2

Сведения о местоположении границ объекта

Обозначение характерных точек границ	Координаты, м		Метод определения координат характерной точки	Средняя квадратическая погрешность положения характерной точки (Mf), м	Описание обозначения точки на местности (при наличии)
	X	Y			
1	2	3	4	5	6
1358	492103.63	2176625.02	Картометрический	0,1	-
1359	492093.01	2176620.28	Картометрический	0,1	-
1360	492103.83	2176616.34	Картометрический	0,1	-
1361	492108.80	2176612.07	Картометрический	0,1	-
1362	492111.16	2176598.73	Картометрический	0,1	-
1363	492108.52	2176590.24	Картометрический	0,1	-
1364	492144.85	2176533.21	Картометрический	0,1	-
1365	492190.91	2176423.68	Картометрический	0,1	-
1366	492268.86	2176387.09	Картометрический	0,1	-
1367	492265.63	2176332.54	Картометрический	0,1	-
1368	492231.13	2176310.82	Картометрический	0,1	-
1369	492205.89	2176273.03	Картометрический	0,1	-
1370	492203.36	2176269.24	Картометрический	0,1	-
1371	492146.64	2176206.12	Картометрический	0,1	-
1372	492138.99	2176182.66	Картометрический	0,1	-
1373	492136.15	2176174.96	Картометрический	0,1	-
1374	492136.61	2176168.21	Картометрический	0,1	-
1375	492136.33	2176162.29	Картометрический	0,1	-
1376	492139.65	2176153.96	Картометрический	0,1	-
1377	492149.18	2176142.94	Картометрический	0,1	-
1378	492136.77	2176122.01	Картометрический	0,1	-
1379	492160.32	2176108.59	Картометрический	0,1	-
1380	492185.89	2176096.28	Картометрический	0,1	-
1381	492173.81	2176077.75	Картометрический	0,1	-
1382	492155.25	2176059.26	Картометрический	0,1	-
1383	492136.05	2176039.88	Картометрический	0,1	-
1384	492138.19	2176008.89	Картометрический	0,1	-
1385	492129.89	2175976.87	Картометрический	0,1	-
1386	492121.40	2175943.10	Картометрический	0,1	-
1387	492140.19	2175929.00	Картометрический	0,1	-

Раздел 2

Сведения о местоположении границ объекта

Обозначение характерных точек границ	Координаты, м		Метод определения координат характерной точки	Средняя квадратическая погрешность положения характерной точки (Mf), м	Описание обозначения точки на местности (при наличии)
	X	Y			
1	2	3	4	5	6
1388	492127.81	2175916.63	Картометрический	0,1	-
1389	492107.56	2175874.44	Картометрический	0,1	-
1228	492089.78	2175847.40	Картометрический	0,1	-
Участок 51					
1391	484265.70	2183721.78	Картометрический	0,1	-
1392	484270.85	2183725.05	Картометрический	0,1	-
1393	484273.50	2183719.99	Картометрический	0,1	-
1394	484282.99	2183716.14	Картометрический	0,1	-
1395	484289.40	2183714.71	Картометрический	0,1	-
1396	484349.52	2183701.16	Картометрический	0,1	-
1397	484346.16	2183680.15	Картометрический	0,1	-
1398	484333.93	2183680.47	Картометрический	0,1	-
1399	484333.81	2183670.28	Картометрический	0,1	-
1400	484319.44	2183669.81	Картометрический	0,1	-
1401	484315.40	2183668.48	Картометрический	0,1	-
1402	484313.17	2183666.43	Картометрический	0,1	-
1403	484278.30	2183666.10	Картометрический	0,1	-
1404	484278.18	2183655.76	Картометрический	0,1	-
1405	484371.01	2183655.45	Картометрический	0,1	-
1406	484373.30	2183654.28	Картометрический	0,1	-
1407	484373.93	2183651.70	Картометрический	0,1	-
1408	484371.97	2183486.64	Картометрический	0,1	-
1409	484276.60	2183487.10	Картометрический	0,1	-
1410	484240.82	2183504.23	Картометрический	0,1	-
1411	484238.43	2183497.97	Картометрический	0,1	-
1412	484213.74	2183466.14	Картометрический	0,1	-
1413	484144.99	2183377.50	Картометрический	0,1	-
1414	484177.03	2183352.55	Картометрический	0,1	-
1415	484200.44	2183334.32	Картометрический	0,1	-
1416	484202.58	2183332.67	Картометрический	0,1	-

Раздел 2

Сведения о местоположении границ объекта

Обозначение характерных точек границ	Координаты, м		Метод определения координат характерной точки	Средняя квадратическая погрешность положения характерной точки (Mf), м	Описание обозначения точки на местности (при наличии)
	X	Y			
1	2	3	4	5	6
1417	484210.88	2183260.92	Картометрический	0,1	-
1418	484208.26	2183260.54	Картометрический	0,1	-
1419	484154.68	2183264.09	Картометрический	0,1	-
1420	484093.82	2183310.71	Картометрический	0,1	-
1421	484082.53	2183291.12	Картометрический	0,1	-
1422	484099.15	2183277.40	Картометрический	0,1	-
1423	484118.78	2183263.72	Картометрический	0,1	-
1424	484090.70	2183228.89	Картометрический	0,1	-
1425	484119.27	2183178.31	Картометрический	0,1	-
1426	484119.09	2183158.67	Картометрический	0,1	-
1427	484119.02	2183154.06	Картометрический	0,1	-
1428	484146.32	2183153.26	Картометрический	0,1	-
1429	484146.02	2183118.29	Картометрический	0,1	-
1430	484145.28	2183096.16	Картометрический	0,1	-
1431	484144.45	2183087.13	Картометрический	0,1	-
1432	484197.24	2183076.55	Картометрический	0,1	-
1433	484196.41	2183129.76	Картометрический	0,1	-
1434	484195.44	2183154.04	Картометрический	0,1	-
1435	484203.37	2183233.69	Картометрический	0,1	-
1436	484203.94	2183248.68	Картометрический	0,1	-
1437	484209.44	2183248.68	Картометрический	0,1	-
1438	484214.75	2183235.45	Картометрический	0,1	-
1439	484239.81	2183196.39	Картометрический	0,1	-
1440	484241.34	2183197.85	Картометрический	0,1	-
1441	484240.97	2183237.88	Картометрический	0,1	-
1442	484291.28	2183238.91	Картометрический	0,1	-
1443	484388.21	2183234.26	Картометрический	0,1	-
1444	484452.57	2183230.97	Картометрический	0,1	-
1445	484521.63	2183227.45	Картометрический	0,1	-
1446	484523.79	2183227.27	Картометрический	0,1	-

Раздел 2

Сведения о местоположении границ объекта

Обозначение характерных точек границ	Координаты, м		Метод определения координат характерной точки	Средняя квадратическая погрешность положения характерной точки (Mf), м	Описание обозначения точки на местности (при наличии)
	X	Y			
1	2	3	4	5	6
1447	484525.18	2183241.69	Картометрический	0,1	-
1448	484527.88	2183287.87	Картометрический	0,1	-
1449	484541.66	2183575.44	Картометрический	0,1	-
1450	484543.62	2183614.57	Картометрический	0,1	-
1451	484544.55	2183633.91	Картометрический	0,1	-
1452	484556.43	2183876.32	Картометрический	0,1	-
1453	484557.30	2183887.87	Картометрический	0,1	-
1454	484343.82	2184027.05	Картометрический	0,1	-
1455	484313.27	2184035.13	Картометрический	0,1	-
1456	484295.09	2184037.71	Картометрический	0,1	-
1457	484275.51	2184040.07	Картометрический	0,1	-
1458	484272.64	2183982.29	Картометрический	0,1	-
1459	484263.02	2183725.43	Картометрический	0,1	-
1391	484265.70	2183721.78	Картометрический	0,1	-
1461	484186.24	2183118.34	Картометрический	0,1	-
1462	484179.18	2183118.23	Картометрический	0,1	-
1463	484178.78	2183145.96	Картометрический	0,1	-
1464	484185.84	2183146.06	Картометрический	0,1	-
1461	484186.24	2183118.34	Картометрический	0,1	-
1466	484412.49	2183685.57	Картометрический	0,1	-
1467	484317.41	2183720.70	Картометрический	0,1	-
1468	484306.35	2183719.49	Картометрический	0,1	-
1469	484296.32	2183719.66	Картометрический	0,1	-
1470	484291.85	2183723.14	Картометрический	0,1	-
1471	484275.55	2183739.49	Картометрический	0,1	-
1472	484271.40	2183744.72	Картометрический	0,1	-
1473	484270.32	2183787.04	Картометрический	0,1	-
1474	484274.04	2183856.95	Картометрический	0,1	-
1475	484312.03	2183854.93	Картометрический	0,1	-
1476	484311.91	2183862.96	Картометрический	0,1	-

Раздел 2

Сведения о местоположении границ объекта

Обозначение характерных точек границ	Координаты, м		Метод определения координат характерной точки	Средняя квадратическая погрешность положения характерной точки (Mf), м	Описание обозначения точки на местности (при наличии)
	X	Y			
1	2	3	4	5	6
1477	484304.69	2183863.66	Картометрический	0,1	-
1478	484304.41	2183897.68	Картометрический	0,1	-
1479	484284.51	2183897.94	Картометрический	0,1	-
1480	484288.23	2183981.86	Картометрический	0,1	-
1481	484328.13	2183980.05	Картометрический	0,1	-
1482	484326.78	2183949.24	Картометрический	0,1	-
1483	484369.91	2183851.85	Картометрический	0,1	-
1484	484408.56	2183820.11	Картометрический	0,1	-
1485	484434.60	2183773.38	Картометрический	0,1	-
1486	484438.12	2183734.57	Картометрический	0,1	-
1487	484434.07	2183704.61	Картометрический	0,1	-
1488	484413.36	2183686.26	Картометрический	0,1	-
1466	484412.49	2183685.57	Картометрический	0,1	-
Участок 52					
1490	489269.58	2174489.02	Картометрический	0,1	-
1491	489280.53	2174479.65	Картометрический	0,1	-
1492	489283.96	2174476.72	Картометрический	0,1	-
1493	489292.22	2174488.81	Картометрический	0,1	-
1494	489302.16	2174503.44	Картометрический	0,1	-
1495	489315.03	2174522.41	Картометрический	0,1	-
1496	489316.35	2174524.48	Картометрический	0,1	-
1497	489320.11	2174530.37	Картометрический	0,1	-
1498	489343.30	2174566.74	Картометрический	0,1	-
1499	489360.51	2174593.74	Картометрический	0,1	-
1500	489380.21	2174624.64	Картометрический	0,1	-
1501	489391.89	2174642.96	Картометрический	0,1	-
1502	489405.25	2174663.90	Картометрический	0,1	-
1503	489424.14	2174693.54	Картометрический	0,1	-
1504	489450.20	2174734.42	Картометрический	0,1	-
1505	489458.72	2174728.28	Картометрический	0,1	-

Раздел 2

Сведения о местоположении границ объекта

Обозначение характерных точек границ	Координаты, м		Метод определения координат характерной точки	Средняя квадратическая погрешность положения характерной точки (Mf), м	Описание обозначения точки на местности (при наличии)
	X	Y			
1	2	3	4	5	6
1506	489490.18	2174819.29	Картометрический	0,1	-
1507	489474.85	2174831.02	Картометрический	0,1	-
1508	489467.62	2174844.76	Картометрический	0,1	-
1509	489467.71	2174841.60	Картометрический	0,1	-
1510	489468.07	2174837.00	Картометрический	0,1	-
1511	489443.95	2174797.06	Картометрический	0,1	-
1512	489428.82	2174797.06	Картометрический	0,1	-
1513	489411.51	2174800.41	Картометрический	0,1	-
1514	489430.83	2174836.11	Картометрический	0,1	-
1515	489451.08	2174855.88	Картометрический	0,1	-
1516	489466.70	2174868.10	Картометрический	0,1	-
1517	489473.67	2174896.43	Картометрический	0,1	-
1518	489475.78	2174904.16	Картометрический	0,1	-
1519	489471.40	2174914.12	Картометрический	0,1	-
1520	489448.64	2174886.06	Картометрический	0,1	-
1521	489440.14	2174878.11	Картометрический	0,1	-
1522	489421.92	2174861.08	Картометрический	0,1	-
1523	489403.57	2174839.39	Картометрический	0,1	-
1524	489389.69	2174819.53	Картометрический	0,1	-
1525	489379.51	2174806.63	Картометрический	0,1	-
1526	489335.60	2174800.27	Картометрический	0,1	-
1527	489315.68	2174792.29	Картометрический	0,1	-
1528	489315.89	2174775.39	Картометрический	0,1	-
1529	489338.58	2174773.60	Картометрический	0,1	-
1530	489341.27	2174771.11	Картометрический	0,1	-
1531	489339.21	2174758.55	Картометрический	0,1	-
1532	489339.71	2174733.13	Картометрический	0,1	-
1533	489333.38	2174712.67	Картометрический	0,1	-
1534	489312.54	2174698.63	Картометрический	0,1	-
1535	489297.56	2174705.44	Картометрический	0,1	-

Раздел 2

Сведения о местоположении границ объекта

Обозначение характерных точек границ	Координаты, м		Метод определения координат характерной точки	Средняя квадратическая погрешность положения характерной точки (Mf), м	Описание обозначения точки на местности (при наличии)
	X	Y			
1	2	3	4	5	6
1536	489289.50	2174671.22	Картометрический	0,1	-
1537	489272.84	2174625.88	Картометрический	0,1	-
1538	489260.26	2174601.11	Картометрический	0,1	-
1539	489251.95	2174579.30	Картометрический	0,1	-
1540	489240.70	2174561.06	Картометрический	0,1	-
1541	489230.67	2174556.57	Картометрический	0,1	-
1542	489206.54	2174560.46	Картометрический	0,1	-
1543	489190.56	2174538.07	Картометрический	0,1	-
1544	489250.64	2174500.83	Картометрический	0,1	-
1490	489269.58	2174489.02	Картометрический	0,1	-
1546	489364.48	2174729.67	Картометрический	0,1	-
1547	489389.24	2174712.73	Картометрический	0,1	-
1548	489361.29	2174671.27	Картометрический	0,1	-
1549	489357.48	2174667.82	Картометрический	0,1	-
1550	489337.47	2174633.85	Картометрический	0,1	-
1551	489308.93	2174643.43	Картометрический	0,1	-
1552	489336.54	2174688.21	Картометрический	0,1	-
1546	489364.48	2174729.67	Картометрический	0,1	-
1554	489395.01	2174723.94	Картометрический	0,1	-
1555	489375.68	2174731.63	Картометрический	0,1	-
1556	489363.43	2174741.50	Картометрический	0,1	-
1557	489357.60	2174748.95	Картометрический	0,1	-
1558	489353.19	2174763.30	Картометрический	0,1	-
1559	489352.01	2174765.70	Картометрический	0,1	-
1560	489356.82	2174770.83	Картометрический	0,1	-
1561	489364.04	2174774.74	Картометрический	0,1	-
1562	489373.96	2174772.77	Картометрический	0,1	-
1563	489383.97	2174769.95	Картометрический	0,1	-
1564	489389.74	2174767.63	Картометрический	0,1	-
1565	489402.55	2174764.56	Картометрический	0,1	-

Раздел 2

Сведения о местоположении границ объекта

Обозначение характерных точек границ	Координаты, м		Метод определения координат характерной точки	Средняя квадратическая погрешность положения характерной точки (Mf), м	Описание обозначения точки на местности (при наличии)
	X	Y			
1	2	3	4	5	6
1566	489417.01	2174756.87	Картометрический	0,1	-
1554	489395.01	2174723.94	Картометрический	0,1	-
Участок 53					
1568	485169.36	2185763.76	Картометрический	0,1	-
1569	485099.51	2185859.66	Картометрический	0,1	-
1570	485055.63	2185919.90	Картометрический	0,1	-
1571	485038.45	2185906.68	Картометрический	0,1	-
1572	485090.56	2185838.10	Картометрический	0,1	-
1573	485155.08	2185753.18	Картометрический	0,1	-
1568	485169.36	2185763.76	Картометрический	0,1	-
Участок 54					
1575	488272.41	2184363.15	Картометрический	0,1	-
1576	488294.39	2184384.98	Картометрический	0,1	-
1577	488319.95	2184415.93	Картометрический	0,1	-
1578	488306.62	2184430.33	Картометрический	0,1	-
1579	488303.81	2184433.37	Картометрический	0,1	-
1580	488293.87	2184444.64	Картометрический	0,1	-
1581	488280.69	2184444.85	Картометрический	0,1	-
1582	488276.73	2184445.05	Картометрический	0,1	-
1583	488271.20	2184448.34	Картометрический	0,1	-
1584	488262.34	2184444.78	Картометрический	0,1	-
1585	488255.79	2184440.87	Картометрический	0,1	-
1586	488238.08	2184429.25	Картометрический	0,1	-
1587	488216.83	2184419.34	Картометрический	0,1	-
1588	488193.17	2184405.49	Картометрический	0,1	-
1589	488192.43	2184406.81	Картометрический	0,1	-
1590	488177.32	2184398.30	Картометрический	0,1	-
1591	488175.15	2184401.03	Картометрический	0,1	-
1592	488149.71	2184383.09	Картометрический	0,1	-
1593	488126.58	2184390.81	Картометрический	0,1	-

Раздел 2

Сведения о местоположении границ объекта

Обозначение характерных точек границ	Координаты, м		Метод определения координат характерной точки	Средняя квадратическая погрешность положения характерной точки (Mf), м	Описание обозначения точки на местности (при наличии)
	X	Y			
1	2	3	4	5	6
1594	488126.57	2184395.10	Картометрический	0,1	-
1595	488117.93	2184390.25	Картометрический	0,1	-
1596	488062.09	2184359.49	Картометрический	0,1	-
1597	488040.77	2184344.97	Картометрический	0,1	-
1598	488049.29	2184339.36	Картометрический	0,1	-
1599	488033.56	2184314.46	Картометрический	0,1	-
1600	488017.35	2184281.12	Картометрический	0,1	-
1601	487982.54	2184236.91	Картометрический	0,1	-
1602	487983.83	2184204.68	Картометрический	0,1	-
1603	487979.03	2184176.00	Картометрический	0,1	-
1604	487987.68	2184174.05	Картометрический	0,1	-
1605	488008.40	2184167.36	Картометрический	0,1	-
1606	488012.18	2184177.30	Картометрический	0,1	-
1607	488019.02	2184192.71	Картометрический	0,1	-
1608	488008.59	2184197.43	Картометрический	0,1	-
1609	488017.25	2184222.72	Картометрический	0,1	-
1610	488038.48	2184258.94	Картометрический	0,1	-
1611	488047.65	2184274.61	Картометрический	0,1	-
1612	488065.08	2184295.77	Картометрический	0,1	-
1613	488084.76	2184313.31	Картометрический	0,1	-
1614	488094.88	2184321.43	Картометрический	0,1	-
1615	488145.82	2184338.87	Картометрический	0,1	-
1616	488163.94	2184345.74	Картометрический	0,1	-
1617	488158.33	2184351.61	Картометрический	0,1	-
1618	488178.00	2184352.07	Картометрический	0,1	-
1619	488197.38	2184347.95	Картометрический	0,1	-
1620	488212.60	2184341.82	Картометрический	0,1	-
1621	488233.41	2184325.38	Картометрический	0,1	-
1622	488249.13	2184339.06	Картометрический	0,1	-
1575	488272.41	2184363.15	Картометрический	0,1	-

Раздел 2

Сведения о местоположении границ объекта

Обозначение характерных точек границ	Координаты, м		Метод определения координат характерной точки	Средняя квадратическая погрешность положения характерной точки (Mf), м	Описание обозначения точки на местности (при наличии)
	X	Y			
1	2	3	4	5	6
Участок 55					
1624	492303.79	2180440.13	Картометрический	0,1	-
1625	492328.26	2180409.11	Картометрический	0,1	-
1626	492320.73	2180402.90	Картометрический	0,1	-
1627	492328.26	2180398.67	Картометрический	0,1	-
1628	492332.52	2180396.73	Картометрический	0,1	-
1629	492337.45	2180394.68	Картометрический	0,1	-
1630	492342.72	2180392.76	Картометрический	0,1	-
1631	492347.98	2180391.09	Картометрический	0,1	-
1632	492352.91	2180389.66	Картометрический	0,1	-
1633	492359.38	2180387.58	Картометрический	0,1	-
1634	492364.35	2180384.77	Картометрический	0,1	-
1635	492368.64	2180380.71	Картометрический	0,1	-
1636	492371.82	2180377.26	Картометрический	0,1	-
1637	492382.33	2180375.10	Картометрический	0,1	-
1638	492387.42	2180376.61	Картометрический	0,1	-
1639	492391.72	2180379.74	Картометрический	0,1	-
1640	492394.89	2180383.59	Картометрический	0,1	-
1641	492396.61	2180387.56	Картометрический	0,1	-
1642	492396.66	2180391.18	Картометрический	0,1	-
1643	492395.98	2180398.23	Картометрический	0,1	-
1644	492396.49	2180401.49	Картометрический	0,1	-
1645	492397.32	2180405.44	Картометрический	0,1	-
1646	492398.36	2180409.64	Картометрический	0,1	-
1647	492399.64	2180413.72	Картометрический	0,1	-
1648	492401.02	2180417.61	Картометрический	0,1	-
1649	492402.86	2180421.32	Картометрический	0,1	-
1650	492405.14	2180424.73	Картометрический	0,1	-
1651	492407.43	2180427.70	Картометрический	0,1	-
1652	492411.61	2180430.95	Картометрический	0,1	-

Раздел 2

Сведения о местоположении границ объекта

Обозначение характерных точек границ	Координаты, м		Метод определения координат характерной точки	Средняя квадратическая погрешность положения характерной точки (Mf), м	Описание обозначения точки на местности (при наличии)
	X	Y			
1	2	3	4	5	6
1653	492419.86	2180430.08	Картометрический	0,1	-
1654	492426.60	2180426.74	Картометрический	0,1	-
1655	492435.59	2180429.18	Картометрический	0,1	-
1656	492440.02	2180430.68	Картометрический	0,1	-
1657	492445.19	2180434.32	Картометрический	0,1	-
1658	492449.82	2180437.83	Картометрический	0,1	-
1659	492458.94	2180438.52	Картометрический	0,1	-
1660	492463.75	2180437.41	Картометрический	0,1	-
1661	492468.23	2180435.60	Картометрический	0,1	-
1662	492476.38	2180434.72	Картометрический	0,1	-
1663	492479.98	2180432.77	Картометрический	0,1	-
1664	492481.80	2180430.05	Картометрический	0,1	-
1665	492483.14	2180423.32	Картометрический	0,1	-
1666	492483.41	2180420.26	Картометрический	0,1	-
1667	492483.80	2180416.77	Картометрический	0,1	-
1668	492484.30	2180413.40	Картометрический	0,1	-
1669	492485.83	2180408.18	Картометрический	0,1	-
1670	492487.44	2180404.76	Картометрический	0,1	-
1671	492489.82	2180402.30	Картометрический	0,1	-
1672	492494.20	2180400.18	Картометрический	0,1	-
1673	492500.81	2180398.03	Картометрический	0,1	-
1674	492508.42	2180395.95	Картометрический	0,1	-
1675	492513.92	2180393.47	Картометрический	0,1	-
1676	492519.61	2180392.43	Картометрический	0,1	-
1677	492525.06	2180393.14	Картометрический	0,1	-
1678	492538.40	2180395.08	Картометрический	0,1	-
1679	492543.84	2180396.04	Картометрический	0,1	-
1680	492549.17	2180396.86	Картометрический	0,1	-
1681	492554.06	2180397.56	Картометрический	0,1	-
1682	492563.40	2180398.58	Картометрический	0,1	-

Раздел 2

Сведения о местоположении границ объекта

Обозначение характерных точек границ	Координаты, м		Метод определения координат характерной точки	Средняя квадратическая погрешность положения характерной точки (Mf), м	Описание обозначения точки на местности (при наличии)
	X	Y			
1	2	3	4	5	6
1683	492569.58	2180399.26	Картометрический	0,1	-
1684	492575.67	2180405.29	Картометрический	0,1	-
1685	492549.80	2180404.43	Картометрический	0,1	-
1686	492556.90	2180415.17	Картометрический	0,1	-
1687	492517.96	2180412.27	Картометрический	0,1	-
1688	492509.88	2180414.54	Картометрический	0,1	-
1689	492505.31	2180416.99	Картометрический	0,1	-
1690	492499.48	2180440.78	Картометрический	0,1	-
1691	492488.64	2180450.95	Картометрический	0,1	-
1692	492468.88	2180457.20	Картометрический	0,1	-
1693	492431.10	2180447.15	Картометрический	0,1	-
1694	492396.64	2180442.88	Картометрический	0,1	-
1695	492382.85	2180425.85	Картометрический	0,1	-
1696	492375.35	2180399.13	Картометрический	0,1	-
1697	492369.78	2180403.58	Картометрический	0,1	-
1698	492354.56	2180408.48	Картометрический	0,1	-
1699	492343.96	2180413.23	Картометрический	0,1	-
1700	492320.61	2180430.26	Картометрический	0,1	-
1624	492303.79	2180440.13	Картометрический	0,1	-
Участок 56					
1702	489338.85	2179306.51	Картометрический	0,1	-
1703	489312.03	2179281.14	Картометрический	0,1	-
1704	489377.03	2179193.54	Картометрический	0,1	-
1705	489379.91	2179189.70	Картометрический	0,1	-
1706	489382.78	2179185.88	Картометрический	0,1	-
1707	489481.27	2179049.35	Картометрический	0,1	-
1708	489489.24	2179036.30	Картометрический	0,1	-
1709	489497.22	2179023.26	Картометрический	0,1	-
1710	489499.43	2179019.45	Картометрический	0,1	-
1711	489501.65	2179015.63	Картометрический	0,1	-

Раздел 2

Сведения о местоположении границ объекта

Обозначение характерных точек границ	Координаты, м		Метод определения координат характерной точки	Средняя квадратическая погрешность положения характерной точки (Mf), м	Описание обозначения точки на местности (при наличии)
	X	Y			
1	2	3	4	5	6
1712	489562.72	2178914.04	Картометрический	0,1	-
1713	489563.71	2178912.40	Картометрический	0,1	-
1714	489571.14	2178900.17	Картометрический	0,1	-
1715	489574.55	2178893.43	Картометрический	0,1	-
1716	489576.49	2178889.60	Картометрический	0,1	-
1717	489581.81	2178879.87	Картометрический	0,1	-
1718	489589.63	2178854.83	Картометрический	0,1	-
1719	489643.21	2178762.23	Картометрический	0,1	-
1720	489682.23	2178683.52	Картометрический	0,1	-
1721	489744.97	2178544.97	Картометрический	0,1	-
1722	489749.87	2178534.17	Картометрический	0,1	-
1723	489757.06	2178519.72	Картометрический	0,1	-
1724	489763.97	2178504.16	Картометрический	0,1	-
1725	489770.20	2178490.23	Картометрический	0,1	-
1726	489778.93	2178468.92	Картометрический	0,1	-
1727	489788.91	2178443.31	Картометрический	0,1	-
1728	489792.11	2178434.14	Картометрический	0,1	-
1729	489794.33	2178427.62	Картометрический	0,1	-
1730	489798.29	2178409.05	Картометрический	0,1	-
1731	489805.78	2178377.52	Картометрический	0,1	-
1732	489806.47	2178375.05	Картометрический	0,1	-
1733	489812.05	2178375.87	Картометрический	0,1	-
1734	489828.43	2178375.52	Картометрический	0,1	-
1735	489842.65	2178378.99	Картометрический	0,1	-
1736	489807.64	2178464.00	Картометрический	0,1	-
1737	489809.46	2178464.78	Картометрический	0,1	-
1738	489775.44	2178545.57	Картометрический	0,1	-
1739	489719.68	2178669.62	Картометрический	0,1	-
1740	489650.46	2178813.89	Картометрический	0,1	-
1741	489601.77	2178905.73	Картометрический	0,1	-

Раздел 2

Сведения о местоположении границ объекта

Обозначение характерных точек границ	Координаты, м		Метод определения координат характерной точки	Средняя квадратическая погрешность положения характерной точки (Mf), м	Описание обозначения точки на местности (при наличии)
	X	Y			
1	2	3	4	5	6
1742	489530.41	2179030.76	Картометрический	0,1	-
1743	489470.29	2179125.48	Картометрический	0,1	-
1744	489423.93	2179190.67	Картометрический	0,1	-
1702	489338.85	2179306.51	Картометрический	0,1	-
Участок 57					
1746	489468.76	2174991.56	Картометрический	0,1	-
1747	489397.66	2175027.36	Картометрический	0,1	-
1748	489392.48	2175036.05	Картометрический	0,1	-
1749	489393.86	2175043.27	Картометрический	0,1	-
1750	489426.50	2175055.33	Картометрический	0,1	-
1751	489432.27	2175062.73	Картометрический	0,1	-
1752	489435.45	2175066.81	Картометрический	0,1	-
1753	489449.85	2175097.59	Картометрический	0,1	-
1754	489443.98	2175115.00	Картометрический	0,1	-
1755	489440.16	2175126.92	Картометрический	0,1	-
1756	489438.47	2175132.24	Картометрический	0,1	-
1757	489431.10	2175151.50	Картометрический	0,1	-
1758	489418.79	2175183.69	Картометрический	0,1	-
1759	489412.02	2175184.20	Картометрический	0,1	-
1760	489382.24	2175191.18	Картометрический	0,1	-
1761	489349.03	2175198.96	Картометрический	0,1	-
1762	489333.15	2175202.68	Картометрический	0,1	-
1763	489322.74	2175217.56	Картометрический	0,1	-
1764	489316.18	2175226.93	Картометрический	0,1	-
1765	489294.16	2175250.40	Картометрический	0,1	-
1766	489303.14	2175268.15	Картометрический	0,1	-
1767	489308.05	2175277.86	Картометрический	0,1	-
1768	489312.53	2175289.77	Картометрический	0,1	-
1769	489321.65	2175314.01	Картометрический	0,1	-
1770	489326.65	2175327.31	Картометрический	0,1	-

Раздел 2

Сведения о местоположении границ объекта

Обозначение характерных точек границ	Координаты, м		Метод определения координат характерной точки	Средняя квадратическая погрешность положения характерной точки (Mf), м	Описание обозначения точки на местности (при наличии)
	X	Y			
1	2	3	4	5	6
1771	489327.01	2175339.35	Картометрический	0,1	-
1772	489327.71	2175363.18	Картометрический	0,1	-
1773	489309.60	2175389.52	Картометрический	0,1	-
1774	489297.90	2175406.53	Картометрический	0,1	-
1775	489294.36	2175418.74	Картометрический	0,1	-
1776	489272.08	2175413.78	Картометрический	0,1	-
1777	489263.32	2175411.82	Картометрический	0,1	-
1778	489266.62	2175398.61	Картометрический	0,1	-
1779	489276.59	2175377.75	Картометрический	0,1	-
1780	489291.56	2175367.38	Картометрический	0,1	-
1781	489295.99	2175360.86	Картометрический	0,1	-
1782	489296.19	2175339.36	Картометрический	0,1	-
1783	489287.00	2175313.02	Картометрический	0,1	-
1784	489272.50	2175270.83	Картометрический	0,1	-
1785	489263.94	2175239.29	Картометрический	0,1	-
1786	489266.62	2175227.24	Картометрический	0,1	-
1787	489271.97	2175219.06	Картометрический	0,1	-
1788	489273.49	2175216.75	Картометрический	0,1	-
1789	489278.10	2175212.13	Картометрический	0,1	-
1790	489287.31	2175202.90	Картометрический	0,1	-
1791	489299.34	2175186.05	Картометрический	0,1	-
1792	489331.06	2175169.60	Картометрический	0,1	-
1793	489360.18	2175162.67	Картометрический	0,1	-
1794	489375.73	2175162.23	Картометрический	0,1	-
1795	489409.64	2175153.18	Картометрический	0,1	-
1796	489422.91	2175145.38	Картометрический	0,1	-
1797	489430.66	2175136.09	Картометрический	0,1	-
1798	489431.05	2175131.33	Картометрический	0,1	-
1799	489431.83	2175121.81	Картометрический	0,1	-
1800	489427.64	2175103.35	Картометрический	0,1	-

Раздел 2

Сведения о местоположении границ объекта

Обозначение характерных точек границ	Координаты, м		Метод определения координат характерной точки	Средняя квадратическая погрешность положения характерной точки (Mf), м	Описание обозначения точки на местности (при наличии)
	X	Y			
1	2	3	4	5	6
1801	489413.44	2175075.20	Картометрический	0,1	-
1802	489405.24	2175066.40	Картометрический	0,1	-
1803	489393.30	2175065.54	Картометрический	0,1	-
1804	489381.37	2175064.68	Картометрический	0,1	-
1805	489374.80	2175059.65	Картометрический	0,1	-
1806	489361.67	2175049.59	Картометрический	0,1	-
1807	489361.37	2175040.82	Картометрический	0,1	-
1808	489364.01	2175031.93	Картометрический	0,1	-
1809	489364.44	2175028.03	Картометрический	0,1	-
1810	489365.31	2175020.24	Картометрический	0,1	-
1811	489378.79	2175007.76	Картометрический	0,1	-
1812	489421.92	2174991.54	Картометрический	0,1	-
1813	489453.42	2174974.33	Картометрический	0,1	-
1814	489461.15	2174962.91	Картометрический	0,1	-
1815	489471.59	2174947.47	Картометрический	0,1	-
1816	489471.88	2174944.83	Картометрический	0,1	-
1817	489476.02	2174944.87	Картометрический	0,1	-
1818	489476.14	2174949.84	Картометрический	0,1	-
1819	489476.24	2174955.35	Картометрический	0,1	-
1820	489476.26	2174958.19	Картометрический	0,1	-
1821	489475.09	2174964.32	Картометрический	0,1	-
1746	489468.76	2174991.56	Картометрический	0,1	-
Участок 58					
1823	488902.53	2177933.87	Картометрический	0,1	-
1824	488901.31	2177931.61	Картометрический	0,1	-
1825	488903.82	2177910.89	Картометрический	0,1	-
1826	488909.90	2177888.20	Картометрический	0,1	-
1827	488945.70	2177837.00	Картометрический	0,1	-
1828	488957.62	2177827.68	Картометрический	0,1	-
1829	488982.03	2177816.23	Картометрический	0,1	-

Раздел 2

Сведения о местоположении границ объекта

Обозначение характерных точек границ	Координаты, м		Метод определения координат характерной точки	Средняя квадратическая погрешность положения характерной точки (Mf), м	Описание обозначения точки на местности (при наличии)
	X	Y			
1	2	3	4	5	6
1830	488996.79	2177816.73	Картометрический	0,1	-
1831	489022.02	2177830.28	Картометрический	0,1	-
1832	489017.93	2177830.66	Картометрический	0,1	-
1833	489011.57	2177831.25	Картометрический	0,1	-
1834	488999.67	2177830.33	Картометрический	0,1	-
1835	488993.33	2177829.61	Картометрический	0,1	-
1836	488982.95	2177831.33	Картометрический	0,1	-
1837	488975.11	2177833.65	Картометрический	0,1	-
1838	488969.28	2177836.00	Картометрический	0,1	-
1839	488961.87	2177840.02	Картометрический	0,1	-
1840	488946.02	2177855.34	Картометрический	0,1	-
1841	488935.47	2177867.00	Картометрический	0,1	-
1842	488924.42	2177882.08	Картометрический	0,1	-
1843	488919.72	2177890.32	Картометрический	0,1	-
1844	488904.69	2177924.46	Картометрический	0,1	-
1823	488902.53	2177933.87	Картометрический	0,1	-
Участок 59					
1846	483435.97	2186889.82	Картометрический	0,1	-
1847	483427.62	2186870.38	Картометрический	0,1	-
1848	483422.91	2186859.02	Картометрический	0,1	-
1849	483443.54	2186830.24	Картометрический	0,1	-
1850	483605.49	2186624.04	Картометрический	0,1	-
1851	483662.76	2186555.29	Картометрический	0,1	-
1852	483678.77	2186568.22	Картометрический	0,1	-
1853	483655.24	2186598.33	Картометрический	0,1	-
1854	483639.18	2186586.17	Картометрический	0,1	-
1855	483635.18	2186591.20	Картометрический	0,1	-
1856	483650.61	2186603.78	Картометрический	0,1	-
1857	483616.73	2186648.12	Картометрический	0,1	-
1858	483618.92	2186649.78	Картометрический	0,1	-

Раздел 2

Сведения о местоположении границ объекта

Обозначение характерных точек границ	Координаты, м		Метод определения координат характерной точки	Средняя квадратическая погрешность положения характерной точки (Mf), м	Описание обозначения точки на местности (при наличии)
	X	Y			
1	2	3	4	5	6
1846	483435.97	2186889.82	Картометрический	0,1	-
Участок 60					
1860	488855.21	2176533.82	Картометрический	0,1	-
1861	488883.99	2176553.73	Картометрический	0,1	-
1862	488875.50	2176562.16	Картометрический	0,1	-
1863	488861.83	2176566.83	Картометрический	0,1	-
1864	488845.62	2176570.65	Картометрический	0,1	-
1865	488836.19	2176574.76	Картометрический	0,1	-
1866	488835.43	2176587.31	Картометрический	0,1	-
1867	488839.10	2176594.86	Картометрический	0,1	-
1868	488840.07	2176603.43	Картометрический	0,1	-
1869	488834.62	2176609.60	Картометрический	0,1	-
1870	488824.31	2176620.70	Картометрический	0,1	-
1871	488821.98	2176634.16	Картометрический	0,1	-
1872	488825.49	2176643.90	Картометрический	0,1	-
1873	488831.98	2176656.05	Картометрический	0,1	-
1874	488840.09	2176671.29	Картометрический	0,1	-
1875	488847.48	2176682.21	Картометрический	0,1	-
1876	488858.32	2176694.30	Картометрический	0,1	-
1877	488878.61	2176706.66	Картометрический	0,1	-
1878	488898.56	2176720.20	Картометрический	0,1	-
1879	488912.97	2176724.35	Картометрический	0,1	-
1880	488927.30	2176733.52	Картометрический	0,1	-
1881	488896.09	2176747.15	Картометрический	0,1	-
1882	488866.94	2176759.89	Картометрический	0,1	-
1883	488832.30	2176671.09	Картометрический	0,1	-
1884	488829.60	2176665.12	Картометрический	0,1	-
1885	488783.62	2176581.85	Картометрический	0,1	-
1886	488766.06	2176553.72	Картометрический	0,1	-
1887	488768.22	2176547.20	Картометрический	0,1	-

Раздел 2

Сведения о местоположении границ объекта

Обозначение характерных точек границ	Координаты, м		Метод определения координат характерной точки	Средняя квадратическая погрешность положения характерной точки (Mf), м	Описание обозначения точки на местности (при наличии)
	X	Y			
1	2	3	4	5	6
1888	488811.57	2176534.42	Картометрический	0,1	-
1889	488831.82	2176557.28	Картометрический	0,1	-
1890	488857.12	2176546.86	Картометрический	0,1	-
1860	488855.21	2176533.82	Картометрический	0,1	-
Участок 61					
1892	491542.04	2187186.03	Картометрический	0,1	-
1893	491567.23	2187255.94	Картометрический	0,1	-
1894	491567.88	2187257.75	Картометрический	0,1	-
1895	491588.65	2187287.96	Картометрический	0,1	-
1896	491603.53	2187282.64	Картометрический	0,1	-
1897	491625.51	2187290.59	Картометрический	0,1	-
1898	491635.07	2187279.48	Картометрический	0,1	-
1899	491627.31	2187268.95	Картометрический	0,1	-
1900	491700.37	2187242.58	Картометрический	0,1	-
1901	491737.91	2187272.13	Картометрический	0,1	-
1902	491747.52	2187265.61	Картометрический	0,1	-
1903	491732.39	2187225.99	Картометрический	0,1	-
1904	491738.89	2187234.36	Картометрический	0,1	-
1905	491749.19	2187244.70	Картометрический	0,1	-
1906	491761.26	2187256.19	Картометрический	0,1	-
1907	491768.83	2187263.17	Картометрический	0,1	-
1908	491776.60	2187271.85	Картометрический	0,1	-
1909	491777.86	2187276.43	Картометрический	0,1	-
1910	491776.45	2187281.03	Картометрический	0,1	-
1911	491771.74	2187283.33	Картометрический	0,1	-
1912	491766.42	2187281.44	Картометрический	0,1	-
1913	491761.67	2187278.75	Картометрический	0,1	-
1914	491758.24	2187277.58	Картометрический	0,1	-
1915	491753.00	2187277.81	Картометрический	0,1	-
1916	491747.88	2187277.73	Картометрический	0,1	-

Раздел 2

Сведения о местоположении границ объекта

Обозначение характерных точек границ	Координаты, м		Метод определения координат характерной точки	Средняя квадратическая погрешность положения характерной точки (Mf), м	Описание обозначения точки на местности (при наличии)
	X	Y			
1	2	3	4	5	6
1917	491742.55	2187276.47	Картометрический	0,1	-
1918	491715.43	2187265.76	Картометрический	0,1	-
1919	491709.90	2187263.86	Картометрический	0,1	-
1920	491705.66	2187264.12	Картометрический	0,1	-
1921	491700.63	2187265.16	Картометрический	0,1	-
1922	491698.01	2187268.31	Картометрический	0,1	-
1923	491697.72	2187272.93	Картометрический	0,1	-
1924	491699.98	2187277.96	Картометрический	0,1	-
1925	491704.14	2187282.28	Картометрический	0,1	-
1926	491704.74	2187286.41	Картометрический	0,1	-
1927	491704.34	2187290.15	Картометрический	0,1	-
1928	491702.08	2187292.68	Картометрический	0,1	-
1929	491699.05	2187293.95	Картометрический	0,1	-
1930	491693.72	2187293.12	Картометрический	0,1	-
1931	491686.20	2187289.20	Картометрический	0,1	-
1932	491667.53	2187279.92	Картометрический	0,1	-
1933	491663.77	2187277.99	Картометрический	0,1	-
1934	491659.78	2187277.06	Картометрический	0,1	-
1935	491657.22	2187276.96	Картометрический	0,1	-
1936	491654.42	2187277.60	Картометрический	0,1	-
1937	491651.85	2187278.32	Картометрический	0,1	-
1938	491648.92	2187280.27	Картометрический	0,1	-
1939	491647.32	2187282.69	Картометрический	0,1	-
1940	491646.28	2187284.98	Картометрический	0,1	-
1941	491647.03	2187286.87	Картометрический	0,1	-
1942	491648.70	2187287.27	Картометрический	0,1	-
1943	491650.93	2187287.11	Картометрический	0,1	-
1944	491653.84	2187285.91	Картометрический	0,1	-
1945	491657.07	2187286.08	Картометрический	0,1	-
1946	491660.39	2187287.44	Картометрический	0,1	-

Раздел 2

Сведения о местоположении границ объекта

Обозначение характерных точек границ	Координаты, м		Метод определения координат характерной точки	Средняя квадратическая погрешность положения характерной точки (Mf), м	Описание обозначения точки на местности (при наличии)
	X	Y			
1	2	3	4	5	6
1947	491663.47	2187289.74	Картометрический	0,1	-
1948	491664.97	2187293.44	Картометрический	0,1	-
1949	491665.54	2187299.26	Картометрический	0,1	-
1950	491665.88	2187306.08	Картометрический	0,1	-
1951	491665.78	2187312.01	Картометрический	0,1	-
1952	491666.68	2187318.34	Картометрический	0,1	-
1953	491668.93	2187324.06	Картометрический	0,1	-
1954	491670.77	2187327.58	Картометрический	0,1	-
1955	491676.58	2187333.54	Картометрический	0,1	-
1956	491685.52	2187338.36	Картометрический	0,1	-
1957	491704.26	2187343.51	Картометрический	0,1	-
1958	491730.66	2187350.84	Картометрический	0,1	-
1959	491750.32	2187354.31	Картометрический	0,1	-
1960	491773.24	2187355.59	Картометрический	0,1	-
1961	491792.13	2187351.62	Картометрический	0,1	-
1962	491802.00	2187347.64	Картометрический	0,1	-
1963	491821.40	2187335.82	Картометрический	0,1	-
1964	491830.46	2187330.25	Картометрический	0,1	-
1965	491846.19	2187321.92	Картометрический	0,1	-
1966	491860.85	2187317.45	Картометрический	0,1	-
1967	491884.78	2187311.99	Картометрический	0,1	-
1968	491901.02	2187306.74	Картометрический	0,1	-
1969	491920.47	2187295.21	Картометрический	0,1	-
1970	491927.90	2187290.76	Картометрический	0,1	-
1971	491929.69	2187290.35	Картометрический	0,1	-
1972	491931.13	2187290.87	Картометрический	0,1	-
1973	491932.22	2187292.26	Картометрический	0,1	-
1974	491932.62	2187294.58	Картометрический	0,1	-
1975	491933.04	2187296.52	Картометрический	0,1	-
1976	491934.02	2187298.16	Картометрический	0,1	-

Раздел 2

Сведения о местоположении границ объекта

Обозначение характерных точек границ	Координаты, м		Метод определения координат характерной точки	Средняя квадратическая погрешность положения характерной точки (Mf), м	Описание обозначения точки на местности (при наличии)
	X	Y			
1	2	3	4	5	6
1977	491934.90	2187298.74	Картометрический	0,1	-
1978	491936.01	2187298.88	Картометрический	0,1	-
1979	491937.24	2187298.58	Картометрический	0,1	-
1980	491938.38	2187297.23	Картометрический	0,1	-
1981	491938.51	2187295.92	Картометрический	0,1	-
1982	491938.42	2187294.60	Картометрический	0,1	-
1983	491938.00	2187293.10	Картометрический	0,1	-
1984	491937.80	2187291.16	Картометрический	0,1	-
1985	491938.05	2187289.91	Картометрический	0,1	-
1986	491938.84	2187288.98	Картометрический	0,1	-
1987	491939.85	2187288.44	Картометрический	0,1	-
1988	491940.64	2187287.76	Картометрический	0,1	-
1989	491941.00	2187286.64	Картометрический	0,1	-
1990	491940.91	2187285.27	Картометрический	0,1	-
1991	491941.16	2187283.64	Картометрический	0,1	-
1992	491941.96	2187281.97	Картометрический	0,1	-
1993	491943.21	2187280.55	Картометрический	0,1	-
1994	491944.68	2187279.26	Картометрический	0,1	-
1995	491947.04	2187277.98	Картометрический	0,1	-
1996	491955.24	2187273.61	Картометрический	0,1	-
1997	491963.98	2187270.86	Картометрический	0,1	-
1998	491977.05	2187268.37	Картометрический	0,1	-
1999	491991.03	2187265.08	Картометрический	0,1	-
2000	492005.00	2187261.84	Картометрический	0,1	-
2001	492010.57	2187261.68	Картометрический	0,1	-
2002	492015.45	2187263.25	Картометрический	0,1	-
2003	492021.99	2187265.47	Картометрический	0,1	-
2004	492025.16	2187268.70	Картометрический	0,1	-
2005	492026.22	2187272.59	Картометрический	0,1	-
2006	492023.72	2187274.99	Картометрический	0,1	-

Раздел 2

Сведения о местоположении границ объекта

Обозначение характерных точек границ	Координаты, м		Метод определения координат характерной точки	Средняя квадратическая погрешность положения характерной точки (Mf), м	Описание обозначения точки на местности (при наличии)
	X	Y			
1	2	3	4	5	6
2007	492011.09	2187277.99	Картометрический	0,1	-
2008	492002.49	2187279.36	Картометрический	0,1	-
2009	491999.32	2187282.76	Картометрический	0,1	-
2010	491998.23	2187288.30	Картометрический	0,1	-
2011	491998.27	2187292.36	Картометрический	0,1	-
2012	491998.00	2187295.36	Картометрический	0,1	-
2013	491997.18	2187298.16	Картометрический	0,1	-
2014	491995.36	2187300.00	Картометрический	0,1	-
2015	491992.24	2187300.14	Картометрический	0,1	-
2016	491989.36	2187298.98	Картометрический	0,1	-
2017	491987.73	2187296.64	Картометрический	0,1	-
2018	491987.37	2187291.59	Картометрический	0,1	-
2019	491987.00	2187286.63	Картометрический	0,1	-
2020	491986.29	2187282.31	Картометрический	0,1	-
2021	491983.09	2187280.39	Картометрический	0,1	-
2022	491979.08	2187280.39	Картометрический	0,1	-
2023	491975.94	2187281.66	Картометрический	0,1	-
2024	491973.01	2187283.86	Картометрический	0,1	-
2025	491971.62	2187287.03	Картометрический	0,1	-
2026	491973.29	2187293.30	Картометрический	0,1	-
2027	491965.70	2187293.16	Картометрический	0,1	-
2028	491944.29	2187296.74	Картометрический	0,1	-
2029	491937.82	2187302.86	Картометрический	0,1	-
2030	491932.98	2187303.56	Картометрический	0,1	-
2031	491928.75	2187305.89	Картометрический	0,1	-
2032	491922.32	2187312.82	Картометрический	0,1	-
2033	491910.52	2187317.13	Картометрический	0,1	-
2034	491871.91	2187326.41	Картометрический	0,1	-
2035	491859.29	2187328.98	Картометрический	0,1	-
2036	491857.22	2187329.76	Картометрический	0,1	-

Раздел 2

Сведения о местоположении границ объекта

Обозначение характерных точек границ	Координаты, м		Метод определения координат характерной точки	Средняя квадратическая погрешность положения характерной точки (Mf), м	Описание обозначения точки на местности (при наличии)
	X	Y			
1	2	3	4	5	6
2037	491854.80	2187331.83	Картометрический	0,1	-
2038	491853.83	2187333.41	Картометрический	0,1	-
2039	491851.32	2187339.16	Картометрический	0,1	-
2040	491850.13	2187340.84	Картометрический	0,1	-
2041	491848.24	2187341.90	Картометрический	0,1	-
2042	491846.08	2187342.45	Картометрический	0,1	-
2043	491837.94	2187343.89	Картометрический	0,1	-
2044	491835.66	2187344.58	Картометрический	0,1	-
2045	491828.84	2187350.65	Картометрический	0,1	-
2046	491814.72	2187360.04	Картометрический	0,1	-
2047	491814.72	2187379.13	Картометрический	0,1	-
2048	491764.97	2187373.78	Картометрический	0,1	-
2049	491734.68	2187368.73	Картометрический	0,1	-
2050	491695.14	2187356.95	Картометрический	0,1	-
2051	491647.19	2187346.02	Картометрический	0,1	-
2052	491640.45	2187344.76	Картометрический	0,1	-
2053	491622.58	2187341.43	Картометрический	0,1	-
2054	491597.56	2187336.76	Картометрический	0,1	-
2055	491547.20	2187320.01	Картометрический	0,1	-
2056	491549.04	2187313.77	Картометрический	0,1	-
2057	491549.94	2187308.89	Картометрический	0,1	-
2058	491550.13	2187305.83	Картометрический	0,1	-
2059	491549.77	2187297.92	Картометрический	0,1	-
2060	491548.65	2187291.50	Картометрический	0,1	-
2061	491547.24	2187285.88	Картометрический	0,1	-
2062	491546.13	2187272.36	Картометрический	0,1	-
2063	491544.93	2187262.54	Картометрический	0,1	-
2064	491541.70	2187248.68	Картометрический	0,1	-
2065	491540.79	2187246.21	Картометрический	0,1	-
2066	491538.18	2187242.18	Картометрический	0,1	-

Раздел 2

Сведения о местоположении границ объекта

Обозначение характерных точек границ	Координаты, м		Метод определения координат характерной точки	Средняя квадратическая погрешность положения характерной точки (Mf), м	Описание обозначения точки на местности (при наличии)
	X	Y			
1	2	3	4	5	6
2067	491537.55	2187241.98	Картометрический	0,1	-
2068	491525.63	2187167.25	Картометрический	0,1	-
2069	491539.98	2187157.27	Картометрический	0,1	-
1892	491542.04	2187186.03	Картометрический	0,1	-
Участок 62					
2071	485166.15	2185729.03	Картометрический	0,1	-
2072	485153.25	2185744.56	Картометрический	0,1	-
2073	485011.60	2185648.02	Картометрический	0,1	-
2074	484898.74	2185571.11	Картометрический	0,1	-
2075	484916.99	2185552.58	Картометрический	0,1	-
2076	484994.86	2185607.73	Картометрический	0,1	-
2071	485166.15	2185729.03	Картометрический	0,1	-
Участок 63					
2078	487266.60	2179375.05	Картометрический	0,1	-
2079	487262.03	2179404.28	Картометрический	0,1	-
2080	487244.49	2179429.78	Картометрический	0,1	-
2081	487228.85	2179451.26	Картометрический	0,1	-
2082	487215.55	2179470.86	Картометрический	0,1	-
2083	487208.21	2179480.65	Картометрический	0,1	-
2084	487197.01	2179490.57	Картометрический	0,1	-
2085	487177.75	2179486.90	Картометрический	0,1	-
2086	487175.63	2179484.22	Картометрический	0,1	-
2087	487182.36	2179479.88	Картометрический	0,1	-
2088	487191.40	2179472.39	Картометрический	0,1	-
2089	487205.93	2179455.68	Картометрический	0,1	-
2090	487221.92	2179437.60	Картометрический	0,1	-
2091	487227.74	2179429.57	Картометрический	0,1	-
2092	487236.18	2179416.94	Картометрический	0,1	-
2093	487240.68	2179407.83	Картометрический	0,1	-
2094	487243.60	2179398.94	Картометрический	0,1	-

Раздел 2

Сведения о местоположении границ объекта

Обозначение характерных точек границ	Координаты, м		Метод определения координат характерной точки	Средняя квадратическая погрешность положения характерной точки (Mf), м	Описание обозначения точки на местности (при наличии)
	X	Y			
1	2	3	4	5	6
2095	487246.07	2179384.16	Картометрический	0,1	-
2096	487252.05	2179365.82	Картометрический	0,1	-
2097	487255.36	2179354.06	Картометрический	0,1	-
2098	487258.30	2179343.98	Картометрический	0,1	-
2099	487260.15	2179333.20	Картометрический	0,1	-
2100	487262.22	2179322.17	Картометрический	0,1	-
2101	487265.12	2179308.46	Картометрический	0,1	-
2102	487269.01	2179295.34	Картометрический	0,1	-
2103	487275.47	2179281.62	Картометрический	0,1	-
2104	487280.74	2179272.64	Картометрический	0,1	-
2105	487286.88	2179264.86	Картометрический	0,1	-
2106	487293.20	2179259.27	Картометрический	0,1	-
2107	487299.74	2179254.62	Картометрический	0,1	-
2108	487307.20	2179248.23	Картометрический	0,1	-
2109	487310.96	2179242.53	Картометрический	0,1	-
2110	487312.15	2179238.30	Картометрический	0,1	-
2111	487313.34	2179233.70	Картометрический	0,1	-
2112	487315.55	2179227.73	Картометрический	0,1	-
2113	487319.55	2179221.35	Картометрический	0,1	-
2114	487329.57	2179215.06	Картометрический	0,1	-
2115	487339.55	2179210.53	Картометрический	0,1	-
2116	487345.00	2179208.07	Картометрический	0,1	-
2117	487327.99	2179226.77	Картометрический	0,1	-
2118	487273.97	2179321.60	Картометрический	0,1	-
2119	487262.55	2179354.38	Картометрический	0,1	-
2120	487262.47	2179358.43	Картометрический	0,1	-
2121	487263.49	2179363.06	Картометрический	0,1	-
2078	487266.60	2179375.05	Картометрический	0,1	-
Участок 64					
2123	487037.53	2179556.56	Картометрический	0,1	-

Раздел 2

Сведения о местоположении границ объекта

Обозначение характерных точек границ	Координаты, м		Метод определения координат характерной точки	Средняя квадратическая погрешность положения характерной точки (Mf), м	Описание обозначения точки на местности (при наличии)
	X	Y			
1	2	3	4	5	6
2124	487044.39	2179553.52	Картометрический	0,1	-
2125	487051.86	2179552.63	Картометрический	0,1	-
2126	487056.88	2179552.33	Картометрический	0,1	-
2127	487063.47	2179551.17	Картометрический	0,1	-
2128	487076.65	2179549.12	Картометрический	0,1	-
2129	487086.12	2179548.76	Картометрический	0,1	-
2130	487094.12	2179550.31	Картометрический	0,1	-
2131	487097.56	2179551.42	Картометрический	0,1	-
2132	487101.68	2179551.36	Картометрический	0,1	-
2133	487104.05	2179549.02	Картометрический	0,1	-
2134	487104.77	2179545.91	Картометрический	0,1	-
2135	487103.73	2179541.27	Картометрический	0,1	-
2136	487102.92	2179536.57	Картометрический	0,1	-
2137	487104.44	2179531.78	Картометрический	0,1	-
2138	487110.18	2179521.50	Картометрический	0,1	-
2139	487122.31	2179508.55	Картометрический	0,1	-
2140	487137.06	2179498.90	Картометрический	0,1	-
2141	487149.62	2179493.58	Картометрический	0,1	-
2142	487159.91	2179490.99	Картометрический	0,1	-
2143	487164.96	2179489.20	Картометрический	0,1	-
2144	487167.85	2179493.17	Картометрический	0,1	-
2145	487170.17	2179516.32	Картометрический	0,1	-
2146	487153.76	2179536.83	Картометрический	0,1	-
2147	487141.08	2179545.17	Картометрический	0,1	-
2148	487131.73	2179545.89	Картометрический	0,1	-
2149	487112.98	2179552.34	Картометрический	0,1	-
2150	487086.73	2179554.01	Картометрический	0,1	-
2151	487039.68	2179563.16	Картометрический	0,1	-
2123	487037.53	2179556.56	Картометрический	0,1	-

Участок 65

Раздел 2

Сведения о местоположении границ объекта

Обозначение характерных точек границ	Координаты, м		Метод определения координат характерной точки	Средняя квадратическая погрешность положения характерной точки (Mf), м	Описание обозначения точки на местности (при наличии)
	X	Y			
1	2	3	4	5	6
2153	483545.02	2180517.74	Картометрический	0,1	-
2154	483562.24	2180553.26	Картометрический	0,1	-
2155	483567.91	2180553.49	Картометрический	0,1	-
2156	483560.07	2180566.82	Картометрический	0,1	-
2157	483548.41	2180586.62	Картометрический	0,1	-
2158	483541.84	2180597.79	Картометрический	0,1	-
2159	483551.15	2180612.58	Картометрический	0,1	-
2160	483561.29	2180623.17	Картометрический	0,1	-
2161	483573.09	2180628.95	Картометрический	0,1	-
2162	483592.66	2180634.10	Картометрический	0,1	-
2163	483607.20	2180643.70	Картометрический	0,1	-
2164	483678.14	2180715.19	Картометрический	0,1	-
2165	483681.85	2180717.81	Картометрический	0,1	-
2166	483704.79	2180721.01	Картометрический	0,1	-
2167	483725.69	2180736.39	Картометрический	0,1	-
2168	483760.43	2180731.11	Картометрический	0,1	-
2169	483775.27	2180690.52	Картометрический	0,1	-
2170	483779.55	2180651.61	Картометрический	0,1	-
2171	483790.54	2180623.84	Картометрический	0,1	-
2172	483797.29	2180614.90	Картометрический	0,1	-
2173	483810.54	2180600.22	Картометрический	0,1	-
2174	483824.23	2180597.66	Картометрический	0,1	-
2175	483904.77	2180596.62	Картометрический	0,1	-
2176	483947.18	2180609.30	Картометрический	0,1	-
2177	483987.13	2180602.67	Картометрический	0,1	-
2178	484014.85	2180601.99	Картометрический	0,1	-
2179	484027.55	2180625.08	Картометрический	0,1	-
2180	484038.64	2180639.87	Картометрический	0,1	-
2181	484061.45	2180657.40	Картометрический	0,1	-
2182	484088.82	2180661.01	Картометрический	0,1	-

Раздел 2

Сведения о местоположении границ объекта

Обозначение характерных точек границ	Координаты, м		Метод определения координат характерной точки	Средняя квадратическая погрешность положения характерной точки (Mf), м	Описание обозначения точки на местности (при наличии)
	X	Y			
1	2	3	4	5	6
2183	484140.10	2180641.32	Картометрический	0,1	-
2184	484188.23	2180629.67	Картометрический	0,1	-
2185	484219.40	2180633.30	Картометрический	0,1	-
2186	484232.60	2180649.21	Картометрический	0,1	-
2187	484239.00	2180666.92	Картометрический	0,1	-
2188	484246.62	2180703.23	Картометрический	0,1	-
2189	484253.89	2180731.47	Картометрический	0,1	-
2190	484241.85	2180734.02	Картометрический	0,1	-
2191	484238.44	2180722.82	Картометрический	0,1	-
2192	484237.03	2180710.11	Картометрический	0,1	-
2193	484230.33	2180677.48	Картометрический	0,1	-
2194	484223.62	2180658.64	Картометрический	0,1	-
2195	484212.77	2180646.18	Картометрический	0,1	-
2196	484198.33	2180641.51	Картометрический	0,1	-
2197	484184.73	2180641.55	Картометрический	0,1	-
2198	484159.68	2180646.52	Картометрический	0,1	-
2199	484135.48	2180656.10	Картометрический	0,1	-
2200	484108.10	2180669.68	Картометрический	0,1	-
2201	484096.85	2180672.82	Картометрический	0,1	-
2202	484083.44	2180673.19	Картометрический	0,1	-
2203	484068.08	2180667.82	Картометрический	0,1	-
2204	484060.42	2180664.40	Картометрический	0,1	-
2205	484045.12	2180655.00	Картометрический	0,1	-
2206	484019.68	2180635.79	Картометрический	0,1	-
2207	484008.43	2180626.18	Картометрический	0,1	-
2208	483993.37	2180622.32	Картометрический	0,1	-
2209	483945.95	2180627.31	Картометрический	0,1	-
2210	483915.13	2180627.45	Картометрический	0,1	-
2211	483899.13	2180626.28	Картометрический	0,1	-
2212	483889.25	2180623.38	Картометрический	0,1	-

Раздел 2

Сведения о местоположении границ объекта

Обозначение характерных точек границ	Координаты, м		Метод определения координат характерной точки	Средняя квадратическая погрешность положения характерной точки (Mf), м	Описание обозначения точки на местности (при наличии)
	X	Y			
1	2	3	4	5	6
2213	483875.59	2180615.01	Картометрический	0,1	-
2214	483863.80	2180610.71	Картометрический	0,1	-
2215	483844.74	2180611.46	Картометрический	0,1	-
2216	483828.50	2180609.45	Картометрический	0,1	-
2217	483814.25	2180611.54	Картометрический	0,1	-
2218	483803.53	2180618.68	Картометрический	0,1	-
2219	483796.01	2180631.43	Картометрический	0,1	-
2220	483792.35	2180643.32	Картометрический	0,1	-
2221	483788.68	2180676.71	Картометрический	0,1	-
2222	483785.31	2180698.54	Картометрический	0,1	-
2223	483781.27	2180712.26	Картометрический	0,1	-
2224	483779.84	2180721.81	Картометрический	0,1	-
2225	483776.24	2180729.29	Картометрический	0,1	-
2226	483760.86	2180739.00	Картометрический	0,1	-
2227	483749.22	2180744.15	Картометрический	0,1	-
2228	483737.77	2180748.22	Картометрический	0,1	-
2229	483731.70	2180748.88	Картометрический	0,1	-
2230	483719.97	2180746.13	Картометрический	0,1	-
2231	483712.68	2180743.46	Картометрический	0,1	-
2232	483700.47	2180735.38	Картометрический	0,1	-
2233	483693.91	2180732.17	Картометрический	0,1	-
2234	483687.32	2180730.41	Картометрический	0,1	-
2235	483663.80	2180718.50	Картометрический	0,1	-
2236	483640.93	2180699.25	Картометрический	0,1	-
2237	483627.87	2180686.75	Картометрический	0,1	-
2238	483609.87	2180661.68	Картометрический	0,1	-
2239	483592.25	2180646.91	Картометрический	0,1	-
2240	483575.67	2180638.04	Картометрический	0,1	-
2241	483559.76	2180632.48	Картометрический	0,1	-
2242	483547.62	2180620.92	Картометрический	0,1	-

Раздел 2

Сведения о местоположении границ объекта

Обозначение характерных точек границ	Координаты, м		Метод определения координат характерной точки	Средняя квадратическая погрешность положения характерной точки (Mf), м	Описание обозначения точки на местности (при наличии)
	X	Y			
1	2	3	4	5	6
2243	483539.18	2180607.20	Картометрический	0,1	-
2244	483529.24	2180595.85	Картометрический	0,1	-
2245	483509.03	2180583.25	Картометрический	0,1	-
2246	483491.13	2180575.64	Картометрический	0,1	-
2247	483503.64	2180568.93	Картометрический	0,1	-
2248	483531.50	2180543.91	Картометрический	0,1	-
2249	483544.16	2180519.40	Картометрический	0,1	-
2153	483545.02	2180517.74	Картометрический	0,1	-
Участок 66					
2251	485397.24	2186468.48	Картометрический	0,1	-
2252	485397.96	2186469.27	Картометрический	0,1	-
2253	485400.40	2186472.31	Картометрический	0,1	-
2254	485402.66	2186475.11	Картометрический	0,1	-
2255	485404.80	2186479.76	Картометрический	0,1	-
2256	485405.02	2186481.96	Картометрический	0,1	-
2257	485405.19	2186483.68	Картометрический	0,1	-
2258	485404.98	2186486.60	Картометрический	0,1	-
2259	485404.94	2186491.68	Картометрический	0,1	-
2260	485404.74	2186494.12	Картометрический	0,1	-
2261	485404.54	2186496.25	Картометрический	0,1	-
2262	485402.80	2186501.21	Картометрический	0,1	-
2263	485402.08	2186502.17	Картометрический	0,1	-
2264	485398.92	2186506.42	Картометрический	0,1	-
2265	485391.76	2186514.02	Картометрический	0,1	-
2266	485390.86	2186514.98	Картометрический	0,1	-
2267	485389.04	2186517.38	Картометрический	0,1	-
2268	485387.77	2186518.10	Картометрический	0,1	-
2269	485385.34	2186519.47	Картометрический	0,1	-
2270	485382.12	2186520.35	Картометрический	0,1	-
2271	485375.04	2186522.35	Картометрический	0,1	-

Раздел 2

Сведения о местоположении границ объекта

Обозначение характерных точек границ	Координаты, м		Метод определения координат характерной точки	Средняя квадратическая погрешность положения характерной точки (Mf), м	Описание обозначения точки на местности (при наличии)
	X	Y			
1	2	3	4	5	6
2272	485355.37	2186527.07	Картометрический	0,1	-
2273	485348.67	2186528.55	Картометрический	0,1	-
2274	485331.22	2186532.48	Картометрический	0,1	-
2275	485327.67	2186533.25	Картометрический	0,1	-
2276	485323.40	2186534.20	Картометрический	0,1	-
2277	485309.86	2186537.20	Картометрический	0,1	-
2278	485296.42	2186540.18	Картометрический	0,1	-
2279	485288.18	2186541.72	Картометрический	0,1	-
2280	485286.50	2186541.92	Картометрический	0,1	-
2281	485283.05	2186542.31	Картометрический	0,1	-
2282	485281.15	2186542.52	Картометрический	0,1	-
2283	485272.12	2186543.20	Картометрический	0,1	-
2284	485262.09	2186543.68	Картометрический	0,1	-
2285	485258.62	2186543.68	Картометрический	0,1	-
2286	485253.28	2186543.64	Картометрический	0,1	-
2287	485249.05	2186543.08	Картометрический	0,1	-
2288	485247.28	2186542.84	Картометрический	0,1	-
2289	485245.10	2186542.17	Картометрический	0,1	-
2290	485242.85	2186541.48	Картометрический	0,1	-
2291	485232.34	2186537.08	Картометрический	0,1	-
2292	485225.47	2186534.60	Картометрический	0,1	-
2293	485218.94	2186532.32	Картометрический	0,1	-
2294	485213.39	2186530.44	Картометрический	0,1	-
2295	485210.45	2186529.26	Картометрический	0,1	-
2296	485208.31	2186528.39	Картометрический	0,1	-
2297	485207.04	2186527.74	Картометрический	0,1	-
2298	485205.54	2186526.95	Картометрический	0,1	-
2299	485203.00	2186525.59	Картометрический	0,1	-
2300	485196.83	2186521.43	Картометрический	0,1	-
2301	485193.35	2186518.71	Картометрический	0,1	-

Раздел 2

Сведения о местоположении границ объекта

Обозначение характерных точек границ	Координаты, м		Метод определения координат характерной точки	Средняя квадратическая погрешность положения характерной точки (Mf), м	Описание обозначения точки на местности (при наличии)
	X	Y			
1	2	3	4	5	6
2302	485190.24	2186516.26	Картометрический	0,1	-
2303	485188.36	2186514.70	Картометрический	0,1	-
2304	485183.64	2186510.74	Картометрический	0,1	-
2305	485181.25	2186508.54	Картометрический	0,1	-
2306	485177.60	2186505.14	Картометрический	0,1	-
2307	485175.49	2186502.88	Картометрический	0,1	-
2308	485173.59	2186500.85	Картометрический	0,1	-
2309	485171.58	2186498.69	Картометрический	0,1	-
2310	485169.97	2186496.62	Картометрический	0,1	-
2311	485165.14	2186490.32	Картометрический	0,1	-
2312	485157.97	2186479.68	Картометрический	0,1	-
2313	485154.55	2186474.30	Картометрический	0,1	-
2314	485151.02	2186468.71	Картометрический	0,1	-
2315	485145.70	2186460.14	Картометрический	0,1	-
2316	485139.66	2186454.62	Картометрический	0,1	-
2317	485136.32	2186454.18	Картометрический	0,1	-
2318	485127.22	2186452.54	Картометрический	0,1	-
2319	485118.30	2186452.46	Картометрический	0,1	-
2320	485086.52	2186461.86	Картометрический	0,1	-
2321	485083.84	2186462.66	Картометрический	0,1	-
2322	485080.27	2186463.74	Картометрический	0,1	-
2323	485077.67	2186464.50	Картометрический	0,1	-
2324	485076.02	2186464.76	Картометрический	0,1	-
2325	485072.98	2186465.22	Картометрический	0,1	-
2326	485069.43	2186465.06	Картометрический	0,1	-
2327	485068.08	2186464.98	Картометрический	0,1	-
2328	485061.65	2186463.90	Картометрический	0,1	-
2329	485055.51	2186462.28	Картометрический	0,1	-
2330	485052.99	2186461.62	Картометрический	0,1	-
2331	485041.91	2186457.90	Картометрический	0,1	-

Раздел 2

Сведения о местоположении границ объекта

Обозначение характерных точек границ	Координаты, м		Метод определения координат характерной точки	Средняя квадратическая погрешность положения характерной точки (Mf), м	Описание обозначения точки на местности (при наличии)
	X	Y			
1	2	3	4	5	6
2332	485028.52	2186452.58	Картометрический	0,1	-
2333	485014.14	2186446.33	Картометрический	0,1	-
2334	485000.77	2186439.81	Картометрический	0,1	-
2335	484999.75	2186439.25	Картометрический	0,1	-
2336	484989.72	2186433.84	Картометрический	0,1	-
2337	484980.90	2186428.64	Картометрический	0,1	-
2338	484974.06	2186424.60	Картометрический	0,1	-
2339	484968.65	2186421.71	Картометрический	0,1	-
2340	484963.90	2186419.19	Картометрический	0,1	-
2341	484959.04	2186416.19	Картометрический	0,1	-
2342	484953.66	2186412.10	Картометрический	0,1	-
2343	484948.04	2186408.02	Картометрический	0,1	-
2344	484943.08	2186405.14	Картометрический	0,1	-
2345	484930.14	2186398.86	Картометрический	0,1	-
2346	484907.08	2186369.89	Картометрический	0,1	-
2347	484905.25	2186367.59	Картометрический	0,1	-
2348	484903.00	2186369.07	Картометрический	0,1	-
2349	484849.98	2186403.92	Картометрический	0,1	-
2350	484850.26	2186384.95	Картометрический	0,1	-
2351	484837.63	2186369.16	Картометрический	0,1	-
2352	484828.20	2186342.89	Картометрический	0,1	-
2353	484832.79	2186330.45	Картометрический	0,1	-
2354	484842.64	2186312.83	Картометрический	0,1	-
2355	484834.37	2186306.19	Картометрический	0,1	-
2356	484834.04	2186298.77	Картометрический	0,1	-
2357	484829.17	2186297.65	Картометрический	0,1	-
2358	484729.60	2186235.21	Картометрический	0,1	-
2359	484701.87	2186229.50	Картометрический	0,1	-
2360	484695.99	2186212.49	Картометрический	0,1	-
2361	484714.84	2186223.14	Картометрический	0,1	-

Раздел 2

Сведения о местоположении границ объекта

Обозначение характерных точек границ	Координаты, м		Метод определения координат характерной точки	Средняя квадратическая погрешность положения характерной точки (Mf), м	Описание обозначения точки на местности (при наличии)
	X	Y			
1	2	3	4	5	6
2362	484732.28	2186220.82	Картометрический	0,1	-
2363	484742.20	2186227.61	Картометрический	0,1	-
2364	484757.08	2186214.73	Картометрический	0,1	-
2365	484765.16	2186220.73	Картометрический	0,1	-
2366	484770.35	2186224.01	Картометрический	0,1	-
2367	484778.59	2186228.65	Картометрический	0,1	-
2368	484792.15	2186235.76	Картометрический	0,1	-
2369	484820.38	2186247.72	Картометрический	0,1	-
2370	484837.74	2186253.62	Картометрический	0,1	-
2371	484840.80	2186253.72	Картометрический	0,1	-
2372	484843.82	2186253.60	Картометрический	0,1	-
2373	484846.43	2186255.08	Картометрический	0,1	-
2374	484848.77	2186257.10	Картометрический	0,1	-
2375	484850.04	2186258.13	Картометрический	0,1	-
2376	484858.89	2186264.04	Картометрический	0,1	-
2377	484869.17	2186275.44	Картометрический	0,1	-
2378	484876.49	2186285.23	Картометрический	0,1	-
2379	484898.09	2186302.63	Картометрический	0,1	-
2380	484910.12	2186311.96	Картометрический	0,1	-
2381	484914.58	2186316.15	Картометрический	0,1	-
2382	484920.43	2186321.35	Картометрический	0,1	-
2383	484932.24	2186333.53	Картометрический	0,1	-
2384	484935.40	2186338.87	Картометрический	0,1	-
2385	484953.16	2186367.62	Картометрический	0,1	-
2386	484956.39	2186372.85	Картометрический	0,1	-
2387	484961.96	2186380.05	Картометрический	0,1	-
2388	484969.12	2186388.12	Картометрический	0,1	-
2389	484994.14	2186410.74	Картометрический	0,1	-
2390	484999.71	2186415.98	Картометрический	0,1	-
2391	485004.65	2186419.66	Картометрический	0,1	-

Раздел 2

Сведения о местоположении границ объекта

Обозначение характерных точек границ	Координаты, м		Метод определения координат характерной точки	Средняя квадратическая погрешность положения характерной точки (Mf), м	Описание обозначения точки на местности (при наличии)
	X	Y			
1	2	3	4	5	6
2392	485006.83	2186421.64	Картометрический	0,1	-
2393	485008.12	2186422.52	Картометрический	0,1	-
2394	485032.80	2186437.92	Картометрический	0,1	-
2395	485059.17	2186449.18	Картометрический	0,1	-
2396	485073.85	2186451.51	Картометрический	0,1	-
2397	485088.97	2186452.57	Картометрический	0,1	-
2398	485104.44	2186448.30	Картометрический	0,1	-
2399	485117.26	2186443.38	Картометрический	0,1	-
2400	485157.15	2186451.38	Картометрический	0,1	-
2401	485179.85	2186472.91	Картометрический	0,1	-
2402	485217.25	2186515.44	Картометрический	0,1	-
2403	485236.09	2186526.71	Картометрический	0,1	-
2404	485259.10	2186531.93	Картометрический	0,1	-
2405	485306.02	2186531.20	Картометрический	0,1	-
2406	485323.92	2186528.01	Картометрический	0,1	-
2407	485342.72	2186521.65	Картометрический	0,1	-
2408	485350.66	2186517.67	Картометрический	0,1	-
2409	485364.10	2186511.33	Картометрический	0,1	-
2410	485376.53	2186497.51	Картометрический	0,1	-
2411	485392.75	2186475.48	Картометрический	0,1	-
2251	485397.24	2186468.48	Картометрический	0,1	-
Участок 67					
2413	484849.98	2186403.92	Картометрический	0,1	-
2414	484844.04	2186408.46	Картометрический	0,1	-
2415	484836.90	2186413.23	Картометрический	0,1	-
2416	484835.30	2186429.43	Картометрический	0,1	-
2417	484832.75	2186447.34	Картометрический	0,1	-
2418	484834.83	2186404.17	Картометрический	0,1	-
2413	484849.98	2186403.92	Картометрический	0,1	-
Участок 68					

Раздел 2

Сведения о местоположении границ объекта

Обозначение характерных точек границ	Координаты, м		Метод определения координат характерной точки	Средняя квадратическая погрешность положения характерной точки (Mf), м	Описание обозначения точки на местности (при наличии)
	X	Y			
1	2	3	4	5	6
2420	491686.04	2186968.78	Картометрический	0,1	-
2421	491678.68	2186982.98	Картометрический	0,1	-
2422	491670.88	2186996.74	Картометрический	0,1	-
2423	491664.91	2187008.14	Картометрический	0,1	-
2424	491660.47	2187021.20	Картометрический	0,1	-
2425	491655.68	2187034.75	Картометрический	0,1	-
2426	491652.84	2187044.96	Картометрический	0,1	-
2427	491650.41	2187057.67	Картометрический	0,1	-
2428	491649.18	2187071.21	Картометрический	0,1	-
2429	491649.36	2187088.02	Картометрический	0,1	-
2430	491650.04	2187100.71	Картометрический	0,1	-
2431	491651.64	2187105.24	Картометрический	0,1	-
2432	491654.49	2187108.15	Картометрический	0,1	-
2433	491660.57	2187111.18	Картометрический	0,1	-
2434	491669.97	2187115.07	Картометрический	0,1	-
2435	491676.93	2187118.79	Картометрический	0,1	-
2436	491681.64	2187123.55	Картометрический	0,1	-
2437	491686.43	2187130.37	Картометрический	0,1	-
2438	491692.08	2187139.45	Картометрический	0,1	-
2439	491694.80	2187145.29	Картометрический	0,1	-
2440	491669.68	2187139.79	Картометрический	0,1	-
2441	491641.08	2187141.90	Картометрический	0,1	-
2442	491639.46	2187121.70	Картометрический	0,1	-
2443	491635.32	2187090.98	Картометрический	0,1	-
2444	491634.66	2187086.05	Картометрический	0,1	-
2445	491631.67	2187055.01	Картометрический	0,1	-
2446	491636.77	2187054.48	Картометрический	0,1	-
2447	491636.47	2187049.75	Картометрический	0,1	-
2448	491646.28	2187046.34	Картометрический	0,1	-
2449	491648.98	2187044.32	Картометрический	0,1	-

Раздел 2

Сведения о местоположении границ объекта

Обозначение характерных точек границ	Координаты, м		Метод определения координат характерной точки	Средняя квадратическая погрешность положения характерной точки (Mf), м	Описание обозначения точки на местности (при наличии)
	X	Y			
1	2	3	4	5	6
2450	491659.50	2187010.67	Картометрический	0,1	-
2451	491675.48	2186985.01	Картометрический	0,1	-
2420	491686.04	2186968.78	Картометрический	0,1	-
Участок 69					
2453	492099.37	2180168.49	Картометрический	0,1	-
2454	492104.01	2180178.08	Картометрический	0,1	-
2455	492128.66	2180226.53	Картометрический	0,1	-
2456	492147.40	2180276.50	Картометрический	0,1	-
2457	492151.97	2180297.68	Картометрический	0,1	-
2458	492146.51	2180320.22	Картометрический	0,1	-
2459	492149.18	2180336.53	Картометрический	0,1	-
2460	492155.06	2180343.12	Картометрический	0,1	-
2461	492179.98	2180343.91	Картометрический	0,1	-
2462	492212.41	2180348.48	Картометрический	0,1	-
2463	492234.51	2180366.14	Картометрический	0,1	-
2464	492243.74	2180391.55	Картометрический	0,1	-
2465	492264.75	2180402.86	Картометрический	0,1	-
2466	492277.51	2180407.42	Картометрический	0,1	-
2467	492281.09	2180407.07	Картометрический	0,1	-
2468	492298.64	2180396.76	Картометрический	0,1	-
2469	492323.78	2180378.43	Картометрический	0,1	-
2470	492343.58	2180369.55	Картометрический	0,1	-
2471	492349.18	2180368.83	Картометрический	0,1	-
2472	492355.33	2180363.92	Картометрический	0,1	-
2473	492385.25	2180352.67	Картометрический	0,1	-
2474	492404.65	2180365.45	Картометрический	0,1	-
2475	492413.18	2180377.82	Картометрический	0,1	-
2476	492419.29	2180405.39	Картометрический	0,1	-
2477	492438.75	2180407.79	Картометрический	0,1	-
2478	492461.36	2180413.80	Картометрический	0,1	-

Раздел 2

Сведения о местоположении границ объекта

Обозначение характерных точек границ	Координаты, м		Метод определения координат характерной точки	Средняя квадратическая погрешность положения характерной точки (Mf), м	Описание обозначения точки на местности (при наличии)
	X	Y			
1	2	3	4	5	6
2479	492471.82	2180393.54	Картометрический	0,1	-
2480	492480.12	2180385.11	Картометрический	0,1	-
2481	492494.82	2180377.22	Картометрический	0,1	-
2482	492513.77	2180371.90	Картометрический	0,1	-
2483	492518.32	2180372.21	Картометрический	0,1	-
2484	492534.30	2180387.68	Картометрический	0,1	-
2485	492525.39	2180386.39	Картометрический	0,1	-
2486	492515.59	2180386.31	Картометрический	0,1	-
2487	492507.34	2180387.06	Картометрический	0,1	-
2488	492500.42	2180387.40	Картометрический	0,1	-
2489	492493.84	2180388.30	Картометрический	0,1	-
2490	492488.80	2180389.60	Картометрический	0,1	-
2491	492483.96	2180392.72	Картометрический	0,1	-
2492	492481.69	2180395.37	Картометрический	0,1	-
2493	492479.41	2180398.71	Картометрический	0,1	-
2494	492477.57	2180402.18	Картометрический	0,1	-
2495	492476.63	2180405.42	Картометрический	0,1	-
2496	492476.36	2180408.60	Картометрический	0,1	-
2497	492476.41	2180411.97	Картометрический	0,1	-
2498	492476.46	2180415.79	Картометрический	0,1	-
2499	492476.40	2180419.54	Картометрический	0,1	-
2500	492475.98	2180424.65	Картометрический	0,1	-
2501	492470.81	2180427.82	Картометрический	0,1	-
2502	492464.22	2180429.10	Картометрический	0,1	-
2503	492456.09	2180428.98	Картометрический	0,1	-
2504	492447.74	2180428.30	Картометрический	0,1	-
2505	492442.99	2180425.86	Картометрический	0,1	-
2506	492440.16	2180421.81	Картометрический	0,1	-
2507	492438.10	2180418.16	Картометрический	0,1	-
2508	492433.36	2180415.59	Картометрический	0,1	-

Раздел 2

Сведения о местоположении границ объекта

Обозначение характерных точек границ	Координаты, м		Метод определения координат характерной точки	Средняя квадратическая погрешность положения характерной точки (Mf), м	Описание обозначения точки на местности (при наличии)
	X	Y			
1	2	3	4	5	6
2509	492422.53	2180417.06	Картометрический	0,1	-
2510	492415.71	2180418.52	Картометрический	0,1	-
2511	492410.86	2180415.44	Картометрический	0,1	-
2512	492409.12	2180412.67	Картометрический	0,1	-
2513	492407.19	2180407.89	Картометрический	0,1	-
2514	492407.62	2180402.53	Картометрический	0,1	-
2515	492407.90	2180398.78	Картометрический	0,1	-
2516	492407.52	2180394.65	Картометрический	0,1	-
2517	492405.39	2180388.37	Картометрический	0,1	-
2518	492403.68	2180383.72	Картометрический	0,1	-
2519	492401.08	2180379.18	Картометрический	0,1	-
2520	492398.14	2180375.20	Картометрический	0,1	-
2521	492394.95	2180372.91	Картометрический	0,1	-
2522	492389.99	2180369.78	Картометрический	0,1	-
2523	492385.57	2180367.52	Картометрический	0,1	-
2524	492373.64	2180368.10	Картометрический	0,1	-
2525	492369.71	2180370.04	Картометрический	0,1	-
2526	492364.98	2180373.34	Картометрический	0,1	-
2527	492361.46	2180377.60	Картометрический	0,1	-
2528	492357.29	2180380.48	Картометрический	0,1	-
2529	492354.90	2180380.70	Картометрический	0,1	-
2530	492350.26	2180381.12	Картометрический	0,1	-
2531	492342.05	2180386.06	Картометрический	0,1	-
2532	492335.25	2180386.21	Картометрический	0,1	-
2533	492328.38	2180390.80	Картометрический	0,1	-
2534	492321.12	2180392.25	Картометрический	0,1	-
2535	492314.63	2180393.84	Картометрический	0,1	-
2536	492311.79	2180395.54	Картометрический	0,1	-
2537	492310.33	2180394.34	Картометрический	0,1	-
2538	492260.98	2180444.00	Картометрический	0,1	-

Раздел 2

Сведения о местоположении границ объекта

Обозначение характерных точек границ	Координаты, м		Метод определения координат характерной точки	Средняя квадратическая погрешность положения характерной точки (Mf), м	Описание обозначения точки на местности (при наличии)
	X	Y			
1	2	3	4	5	6
2539	492248.45	2180439.51	Картометрический	0,1	-
2540	492211.35	2180419.55	Картометрический	0,1	-
2541	492200.76	2180390.37	Картометрический	0,1	-
2542	492195.99	2180386.57	Картометрический	0,1	-
2543	492176.56	2180383.83	Картометрический	0,1	-
2544	492149.52	2180382.97	Картометрический	0,1	-
2545	492119.54	2180375.48	Картометрический	0,1	-
2546	492106.84	2180349.63	Картометрический	0,1	-
2547	492106.44	2180315.67	Картометрический	0,1	-
2548	492108.73	2180297.35	Картометрический	0,1	-
2549	492108.91	2180287.80	Картометрический	0,1	-
2550	492091.99	2180242.67	Картометрический	0,1	-
2551	492080.77	2180220.60	Картометрический	0,1	-
2552	492084.89	2180186.07	Картометрический	0,1	-
2553	492085.60	2180185.21	Картометрический	0,1	-
2453	492099.37	2180168.49	Картометрический	0,1	-
Участок 70					
2555	492561.99	2180391.71	Картометрический	0,1	-
2556	492553.28	2180390.68	Картометрический	0,1	-
2557	492544.50	2180389.42	Картометрический	0,1	-
2558	492536.39	2180388.12	Картометрический	0,1	-
2559	492557.77	2180387.53	Картометрический	0,1	-
2555	492561.99	2180391.71	Картометрический	0,1	-
Участок 71					
2561	484897.72	2186546.81	Картометрический	0,1	-
2562	484899.75	2186544.33	Картометрический	0,1	-
2563	484935.82	2186555.81	Картометрический	0,1	-
2564	484971.24	2186567.08	Картометрический	0,1	-
2565	484988.93	2186584.67	Картометрический	0,1	-
2566	485024.86	2186592.86	Картометрический	0,1	-

Раздел 2

Сведения о местоположении границ объекта

Обозначение характерных точек границ	Координаты, м		Метод определения координат характерной точки	Средняя квадратическая погрешность положения характерной точки (Mf), м	Описание обозначения точки на местности (при наличии)
	X	Y			
1	2	3	4	5	6
2567	485057.03	2186598.42	Картометрический	0,1	-
2568	485074.67	2186601.98	Картометрический	0,1	-
2569	485083.81	2186608.67	Картометрический	0,1	-
2570	485086.91	2186611.03	Картометрический	0,1	-
2571	485083.94	2186610.56	Картометрический	0,1	-
2572	485063.90	2186607.36	Картометрический	0,1	-
2573	485031.92	2186604.50	Картометрический	0,1	-
2574	484948.72	2186594.51	Картометрический	0,1	-
2575	484896.05	2186587.97	Картометрический	0,1	-
2576	484775.15	2186569.18	Картометрический	0,1	-
2577	484672.79	2186548.81	Картометрический	0,1	-
2578	484637.66	2186532.14	Картометрический	0,1	-
2579	484627.61	2186525.22	Картометрический	0,1	-
2580	484614.27	2186513.18	Картометрический	0,1	-
2581	484609.72	2186507.26	Картометрический	0,1	-
2582	484694.28	2186535.69	Картометрический	0,1	-
2583	484900.77	2186568.19	Картометрический	0,1	-
2561	484897.72	2186546.81	Картометрический	0,1	-
Участок 72					
2585	486491.61	2179544.24	Картометрический	0,1	-
2586	486488.43	2179551.61	Картометрический	0,1	-
2587	486487.95	2179562.64	Картометрический	0,1	-
2588	486481.59	2179577.40	Картометрический	0,1	-
2589	486474.80	2179586.37	Картометрический	0,1	-
2590	486468.46	2179600.31	Картометрический	0,1	-
2591	486460.22	2179612.56	Картометрический	0,1	-
2592	486448.81	2179632.46	Картометрический	0,1	-
2593	486442.89	2179638.41	Картометрический	0,1	-
2594	486436.77	2179640.50	Картометрический	0,1	-
2595	486425.73	2179639.45	Картометрический	0,1	-

Раздел 2

Сведения о местоположении границ объекта

Обозначение характерных точек границ	Координаты, м		Метод определения координат характерной точки	Средняя квадратическая погрешность положения характерной точки (Mf), м	Описание обозначения точки на местности (при наличии)
	X	Y			
1	2	3	4	5	6
2596	486407.93	2179646.27	Картометрический	0,1	-
2597	486369.92	2179639.45	Картометрический	0,1	-
2598	486364.08	2179639.49	Картометрический	0,1	-
2599	486358.97	2179638.86	Картометрический	0,1	-
2600	486356.24	2179637.74	Картометрический	0,1	-
2601	486349.77	2179630.22	Картометрический	0,1	-
2602	486344.98	2179625.79	Картометрический	0,1	-
2603	486331.26	2179614.73	Картометрический	0,1	-
2604	486325.07	2179610.87	Картометрический	0,1	-
2605	486321.37	2179609.51	Картометрический	0,1	-
2606	486317.50	2179609.83	Картометрический	0,1	-
2607	486313.04	2179612.04	Картометрический	0,1	-
2608	486308.26	2179615.29	Картометрический	0,1	-
2609	486302.93	2179614.84	Картометрический	0,1	-
2610	486299.83	2179615.99	Картометрический	0,1	-
2611	486295.79	2179619.28	Картометрический	0,1	-
2612	486292.50	2179625.20	Картометрический	0,1	-
2613	486289.69	2179633.77	Картометрический	0,1	-
2614	486287.89	2179644.42	Картометрический	0,1	-
2615	486286.78	2179658.68	Картометрический	0,1	-
2616	486286.26	2179667.02	Картометрический	0,1	-
2617	486283.26	2179678.22	Картометрический	0,1	-
2618	486284.26	2179697.05	Картометрический	0,1	-
2619	486285.78	2179709.66	Картометрический	0,1	-
2620	486295.06	2179717.01	Картометрический	0,1	-
2621	486300.03	2179726.71	Картометрический	0,1	-
2622	486306.94	2179740.23	Картометрический	0,1	-
2623	486312.75	2179751.16	Картометрический	0,1	-
2624	486317.74	2179767.81	Картометрический	0,1	-
2625	486319.04	2179770.20	Картометрический	0,1	-

Раздел 2

Сведения о местоположении границ объекта

Обозначение характерных точек границ	Координаты, м		Метод определения координат характерной точки	Средняя квадратическая погрешность положения характерной точки (Mf), м	Описание обозначения точки на местности (при наличии)
	X	Y			
1	2	3	4	5	6
2626	486317.03	2179771.00	Картометрический	0,1	-
2627	486323.30	2179805.88	Картометрический	0,1	-
2628	486337.34	2179827.44	Картометрический	0,1	-
2629	486367.80	2179842.77	Картометрический	0,1	-
2630	486377.76	2179850.75	Картометрический	0,1	-
2631	486388.05	2179854.12	Картометрический	0,1	-
2632	486397.56	2179851.29	Картометрический	0,1	-
2633	486423.17	2179837.62	Картометрический	0,1	-
2634	486440.56	2179813.99	Картометрический	0,1	-
2635	486450.83	2179804.12	Картометрический	0,1	-
2636	486459.80	2179796.79	Картометрический	0,1	-
2637	486475.95	2179797.68	Картометрический	0,1	-
2638	486513.40	2179792.42	Картометрический	0,1	-
2639	486515.82	2179792.50	Картометрический	0,1	-
2640	486518.67	2179792.67	Картометрический	0,1	-
2641	486529.25	2179793.54	Картометрический	0,1	-
2642	486535.92	2179798.01	Картометрический	0,1	-
2643	486547.21	2179817.99	Картометрический	0,1	-
2644	486567.43	2179810.96	Картометрический	0,1	-
2645	486575.68	2179808.11	Картометрический	0,1	-
2646	486580.34	2179828.32	Картометрический	0,1	-
2647	486558.42	2179880.77	Картометрический	0,1	-
2648	486493.48	2179928.21	Картометрический	0,1	-
2649	486408.51	2179960.56	Картометрический	0,1	-
2650	486387.40	2179980.05	Картометрический	0,1	-
2651	486353.08	2179999.61	Картометрический	0,1	-
2652	486341.78	2180029.19	Картометрический	0,1	-
2653	486322.82	2180058.25	Картометрический	0,1	-
2654	486302.83	2180100.90	Картометрический	0,1	-
2655	486283.34	2180121.10	Картометрический	0,1	-

Раздел 2

Сведения о местоположении границ объекта

Обозначение характерных точек границ	Координаты, м		Метод определения координат характерной точки	Средняя квадратическая погрешность положения характерной точки (Mf), м	Описание обозначения точки на местности (при наличии)
	X	Y			
1	2	3	4	5	6
2656	486248.75	2180135.18	Картометрический	0,1	-
2657	486287.29	2180178.76	Картометрический	0,1	-
2658	486288.91	2180177.83	Картометрический	0,1	-
2659	486287.64	2180189.95	Картометрический	0,1	-
2660	486285.80	2180195.24	Картометрический	0,1	-
2661	486284.01	2180198.56	Картометрический	0,1	-
2662	486283.38	2180186.12	Картометрический	0,1	-
2663	486262.41	2180183.25	Картометрический	0,1	-
2664	486260.18	2180182.26	Картометрический	0,1	-
2665	486249.96	2180174.63	Картометрический	0,1	-
2666	486237.39	2180167.09	Картометрический	0,1	-
2667	486200.42	2180147.18	Картометрический	0,1	-
2668	486192.68	2180139.07	Картометрический	0,1	-
2669	486177.92	2180129.68	Картометрический	0,1	-
2670	486126.18	2180096.01	Картометрический	0,1	-
2671	486068.20	2180045.89	Картометрический	0,1	-
2672	486050.12	2180049.95	Картометрический	0,1	-
2673	486036.13	2180005.96	Картометрический	0,1	-
2674	486042.65	2180005.43	Картометрический	0,1	-
2675	486066.23	2179988.47	Картометрический	0,1	-
2676	486069.77	2179987.29	Картометрический	0,1	-
2677	486078.50	2179984.18	Картометрический	0,1	-
2678	486091.79	2179976.18	Картометрический	0,1	-
2679	486105.57	2179967.55	Картометрический	0,1	-
2680	486105.71	2179967.86	Картометрический	0,1	-
2681	486110.15	2179975.31	Картометрический	0,1	-
2682	486104.46	2179979.02	Картометрический	0,1	-
2683	486099.31	2179981.59	Картометрический	0,1	-
2684	486104.35	2179990.19	Картометрический	0,1	-
2685	486159.61	2180044.22	Картометрический	0,1	-

Раздел 2

Сведения о местоположении границ объекта

Обозначение характерных точек границ	Координаты, м		Метод определения координат характерной точки	Средняя квадратическая погрешность положения характерной точки (Mf), м	Описание обозначения точки на местности (при наличии)
	X	Y			
1	2	3	4	5	6
2686	486185.02	2180066.52	Картометрический	0,1	-
2687	486194.38	2180072.06	Картометрический	0,1	-
2688	486208.18	2180076.55	Картометрический	0,1	-
2689	486221.34	2180078.65	Картометрический	0,1	-
2690	486228.38	2180079.15	Картометрический	0,1	-
2691	486248.71	2180080.55	Картометрический	0,1	-
2692	486257.69	2180078.65	Картометрический	0,1	-
2693	486264.17	2180074.02	Картометрический	0,1	-
2694	486271.91	2180066.89	Картометрический	0,1	-
2695	486280.25	2180053.16	Картометрический	0,1	-
2696	486304.54	2180000.31	Картометрический	0,1	-
2697	486318.60	2179978.92	Картометрический	0,1	-
2698	486329.20	2179962.80	Картометрический	0,1	-
2699	486355.52	2179943.41	Картометрический	0,1	-
2700	486376.66	2179928.95	Картометрический	0,1	-
2701	486402.62	2179914.38	Картометрический	0,1	-
2702	486448.48	2179891.31	Картометрический	0,1	-
2703	486487.89	2179872.60	Картометрический	0,1	-
2704	486518.02	2179852.37	Картометрический	0,1	-
2705	486535.01	2179837.13	Картометрический	0,1	-
2706	486537.34	2179834.98	Картометрический	0,1	-
2707	486540.50	2179828.26	Картометрический	0,1	-
2708	486541.18	2179821.37	Картометрический	0,1	-
2709	486540.04	2179815.23	Картометрический	0,1	-
2710	486535.11	2179806.37	Картометрический	0,1	-
2711	486528.44	2179798.62	Картометрический	0,1	-
2712	486521.91	2179796.38	Картометрический	0,1	-
2713	486513.83	2179796.07	Картометрический	0,1	-
2714	486504.42	2179800.91	Картометрический	0,1	-
2715	486494.92	2179807.22	Картометрический	0,1	-

Раздел 2

Сведения о местоположении границ объекта

Обозначение характерных точек границ	Координаты, м		Метод определения координат характерной точки	Средняя квадратическая погрешность положения характерной точки (Mf), м	Описание обозначения точки на местности (при наличии)
	X	Y			
1	2	3	4	5	6
2716	486480.58	2179815.40	Картометрический	0,1	-
2717	486464.66	2179821.49	Картометрический	0,1	-
2718	486440.83	2179837.81	Картометрический	0,1	-
2719	486429.54	2179849.51	Картометрический	0,1	-
2720	486418.49	2179855.23	Картометрический	0,1	-
2721	486407.77	2179858.34	Картометрический	0,1	-
2722	486384.01	2179858.06	Картометрический	0,1	-
2723	486358.83	2179852.76	Картометрический	0,1	-
2724	486345.00	2179843.58	Картометрический	0,1	-
2725	486329.95	2179830.93	Картометрический	0,1	-
2726	486320.67	2179817.97	Картометрический	0,1	-
2727	486310.49	2179781.26	Картометрический	0,1	-
2728	486311.59	2179768.75	Картометрический	0,1	-
2729	486281.48	2179708.46	Картометрический	0,1	-
2730	486279.70	2179690.99	Картометрический	0,1	-
2731	486280.33	2179649.19	Картометрический	0,1	-
2732	486282.87	2179637.14	Картометрический	0,1	-
2733	486295.21	2179613.45	Картометрический	0,1	-
2734	486301.06	2179609.36	Картометрический	0,1	-
2735	486315.29	2179602.66	Картометрический	0,1	-
2736	486340.27	2179601.93	Картометрический	0,1	-
2737	486349.17	2179604.06	Картометрический	0,1	-
2738	486355.90	2179610.32	Картометрический	0,1	-
2739	486359.15	2179616.52	Картометрический	0,1	-
2740	486363.48	2179620.34	Картометрический	0,1	-
2741	486372.74	2179622.83	Картометрический	0,1	-
2742	486375.03	2179623.08	Картометрический	0,1	-
2743	486386.31	2179625.02	Картометрический	0,1	-
2744	486405.07	2179624.26	Картометрический	0,1	-
2745	486425.36	2179621.34	Картометрический	0,1	-

Раздел 2

Сведения о местоположении границ объекта

Обозначение характерных точек границ	Координаты, м		Метод определения координат характерной точки	Средняя квадратическая погрешность положения характерной точки (Mf), м	Описание обозначения точки на местности (при наличии)
	X	Y			
1	2	3	4	5	6
2746	486441.62	2179615.29	Картометрический	0,1	-
2747	486441.69	2179614.84	Картометрический	0,1	-
2748	486448.98	2179608.46	Картометрический	0,1	-
2749	486457.64	2179590.74	Картометрический	0,1	-
2750	486463.16	2179569.55	Картометрический	0,1	-
2751	486473.98	2179548.69	Картометрический	0,1	-
2752	486487.63	2179546.88	Картометрический	0,1	-
2585	486491.61	2179544.24	Картометрический	0,1	-
Участок 73					
2754	492875.17	2173273.37	Картометрический	0,1	-
2755	492875.53	2173285.22	Картометрический	0,1	-
2756	492865.70	2173300.71	Картометрический	0,1	-
2757	492857.04	2173270.71	Картометрический	0,1	-
2754	492875.17	2173273.37	Картометрический	0,1	-
Участок 74					
2759	485190.19	2183356.39	Картометрический	0,1	-
2760	485210.84	2183397.12	Картометрический	0,1	-
2761	485110.88	2183438.02	Картометрический	0,1	-
2762	485083.74	2183449.47	Картометрический	0,1	-
2763	485081.63	2183450.80	Картометрический	0,1	-
2764	485069.18	2183458.56	Картометрический	0,1	-
2765	484996.24	2183506.52	Картометрический	0,1	-
2766	484966.10	2183527.57	Картометрический	0,1	-
2767	484927.19	2183490.30	Картометрический	0,1	-
2768	484918.10	2183482.07	Картометрический	0,1	-
2769	484901.39	2183464.86	Картометрический	0,1	-
2770	484902.96	2183462.38	Картометрический	0,1	-
2771	484911.03	2183453.24	Картометрический	0,1	-
2772	484959.33	2183502.12	Картометрический	0,1	-
2773	484980.50	2183500.88	Картометрический	0,1	-

Раздел 2

Сведения о местоположении границ объекта

Обозначение характерных точек границ	Координаты, м		Метод определения координат характерной точки	Средняя квадратическая погрешность положения характерной точки (Mf), м	Описание обозначения точки на местности (при наличии)
	X	Y			
1	2	3	4	5	6
2774	484996.88	2183489.27	Картометрический	0,1	-
2775	485017.30	2183475.65	Картометрический	0,1	-
2776	485040.39	2183459.31	Картометрический	0,1	-
2777	485052.32	2183451.36	Картометрический	0,1	-
2778	485047.56	2183443.51	Картометрический	0,1	-
2779	485054.01	2183439.45	Картометрический	0,1	-
2759	485190.19	2183356.39	Картометрический	0,1	-
Участок 75					
2781	484708.67	2183756.68	Картометрический	0,1	-
2782	484755.72	2183713.66	Картометрический	0,1	-
2783	484764.08	2183706.02	Картометрический	0,1	-
2784	484816.60	2183657.99	Картометрический	0,1	-
2785	484824.56	2183650.72	Картометрический	0,1	-
2786	484941.57	2183543.75	Картометрический	0,1	-
2787	484942.10	2183522.98	Картометрический	0,1	-
2788	484909.56	2183490.17	Картометрический	0,1	-
2789	484911.21	2183488.45	Картометрический	0,1	-
2790	484956.64	2183530.11	Картометрический	0,1	-
2791	484956.32	2183533.92	Картометрический	0,1	-
2792	484954.48	2183539.48	Картометрический	0,1	-
2793	484951.79	2183543.08	Картометрический	0,1	-
2794	484950.04	2183553.53	Картометрический	0,1	-
2795	484946.00	2183557.78	Картометрический	0,1	-
2796	484937.88	2183560.25	Картометрический	0,1	-
2797	484936.77	2183559.05	Картометрический	0,1	-
2798	484901.16	2183591.97	Картометрический	0,1	-
2799	484902.55	2183593.27	Картометрический	0,1	-
2800	484896.99	2183598.49	Картометрический	0,1	-
2801	484899.45	2183602.90	Картометрический	0,1	-
2802	484880.81	2183619.88	Картометрический	0,1	-

Раздел 2

Сведения о местоположении границ объекта

Обозначение характерных точек границ	Координаты, м		Метод определения координат характерной точки	Средняя квадратическая погрешность положения характерной точки (Mf), м	Описание обозначения точки на местности (при наличии)
	X	Y			
1	2	3	4	5	6
2803	484876.26	2183615.16	Картометрический	0,1	-
2804	484844.97	2183644.00	Картометрический	0,1	-
2805	484847.96	2183647.20	Картометрический	0,1	-
2806	484839.32	2183658.10	Картометрический	0,1	-
2807	484828.43	2183665.41	Картометрический	0,1	-
2808	484717.68	2183767.75	Картометрический	0,1	-
2781	484708.67	2183756.68	Картометрический	0,1	-
Участок 76					
2810	491352.03	2175368.83	Картометрический	0,1	-
2811	491352.62	2175369.04	Картометрический	0,1	-
2812	491356.33	2175376.27	Картометрический	0,1	-
2813	491363.73	2175369.82	Картометрический	0,1	-
2814	491370.57	2175363.86	Картометрический	0,1	-
2815	491376.68	2175358.53	Картометрический	0,1	-
2816	491385.40	2175350.93	Картометрический	0,1	-
2817	491391.19	2175355.46	Картометрический	0,1	-
2818	491396.76	2175344.62	Картометрический	0,1	-
2819	491400.24	2175338.27	Картометрический	0,1	-
2820	491403.25	2175331.82	Картометрический	0,1	-
2821	491404.46	2175329.58	Картометрический	0,1	-
2822	491412.74	2175324.27	Картометрический	0,1	-
2823	491416.36	2175319.47	Картометрический	0,1	-
2824	491422.16	2175311.77	Картометрический	0,1	-
2825	491428.81	2175317.00	Картометрический	0,1	-
2826	491426.87	2175318.79	Картометрический	0,1	-
2827	491414.77	2175331.09	Картометрический	0,1	-
2828	491410.98	2175335.88	Картометрический	0,1	-
2829	491405.51	2175342.60	Картометрический	0,1	-
2830	491397.48	2175360.04	Картометрический	0,1	-
2831	491356.36	2175395.47	Картометрический	0,1	-

Раздел 2

Сведения о местоположении границ объекта

Обозначение характерных точек границ	Координаты, м		Метод определения координат характерной точки	Средняя квадратическая погрешность положения характерной точки (Mf), м	Описание обозначения точки на местности (при наличии)
	X	Y			
1	2	3	4	5	6
2832	491339.70	2175406.22	Картометрический	0,1	-
2833	491323.11	2175416.07	Картометрический	0,1	-
2834	491304.47	2175422.29	Картометрический	0,1	-
2835	491303.76	2175423.47	Картометрический	0,1	-
2836	491282.33	2175431.19	Картометрический	0,1	-
2837	491276.99	2175431.94	Картометрический	0,1	-
2838	491298.99	2175423.55	Картометрический	0,1	-
2839	491292.58	2175410.12	Картометрический	0,1	-
2840	491301.71	2175402.43	Картометрический	0,1	-
2841	491311.19	2175394.14	Картометрический	0,1	-
2842	491324.83	2175389.65	Картометрический	0,1	-
2843	491336.44	2175383.02	Картометрический	0,1	-
2844	491343.16	2175380.02	Картометрический	0,1	-
2845	491350.06	2175374.48	Картометрический	0,1	-
2846	491351.81	2175370.95	Картометрический	0,1	-
2810	491352.03	2175368.83	Картометрический	0,1	-
Участок 77					
2848	487165.82	2179471.88	Картометрический	0,1	-
2849	487152.74	2179455.40	Картометрический	0,1	-
2850	487144.72	2179461.39	Картометрический	0,1	-
2851	487154.77	2179475.20	Картометрический	0,1	-
2852	487148.10	2179477.00	Картометрический	0,1	-
2853	487136.80	2179480.21	Картометрический	0,1	-
2854	487127.37	2179484.95	Картометрический	0,1	-
2855	487114.38	2179495.88	Картометрический	0,1	-
2856	487101.26	2179508.55	Картометрический	0,1	-
2857	487089.86	2179517.63	Картометрический	0,1	-
2858	487084.43	2179522.68	Картометрический	0,1	-
2859	487074.29	2179529.71	Картометрический	0,1	-
2860	487063.30	2179534.43	Картометрический	0,1	-

Раздел 2

Сведения о местоположении границ объекта

Обозначение характерных точек границ	Координаты, м		Метод определения координат характерной точки	Средняя квадратическая погрешность положения характерной точки (Mf), м	Описание обозначения точки на местности (при наличии)
	X	Y			
1	2	3	4	5	6
2861	487054.70	2179535.92	Картометрический	0,1	-
2862	487048.13	2179535.89	Картометрический	0,1	-
2863	487039.34	2179535.13	Картометрический	0,1	-
2864	487032.95	2179537.35	Картометрический	0,1	-
2865	487026.98	2179541.83	Картометрический	0,1	-
2866	487015.31	2179553.84	Картометрический	0,1	-
2867	487004.68	2179563.86	Картометрический	0,1	-
2868	486991.66	2179569.73	Картометрический	0,1	-
2869	486975.41	2179575.99	Картометрический	0,1	-
2870	486958.75	2179579.68	Картометрический	0,1	-
2871	486941.93	2179579.56	Картометрический	0,1	-
2872	486925.71	2179576.76	Картометрический	0,1	-
2873	486901.57	2179574.97	Картометрический	0,1	-
2874	486858.46	2179575.08	Картометрический	0,1	-
2875	486842.68	2179572.97	Картометрический	0,1	-
2876	486835.03	2179570.61	Картометрический	0,1	-
2877	486824.70	2179568.52	Картометрический	0,1	-
2878	486813.46	2179568.29	Картометрический	0,1	-
2879	486798.82	2179570.64	Картометрический	0,1	-
2880	486785.29	2179574.06	Картометрический	0,1	-
2881	486773.13	2179578.25	Картометрический	0,1	-
2882	486776.35	2179575.47	Картометрический	0,1	-
2883	486790.37	2179564.57	Картометрический	0,1	-
2884	486823.82	2179557.73	Картометрический	0,1	-
2885	486853.10	2179549.69	Картометрический	0,1	-
2886	486891.73	2179540.59	Картометрический	0,1	-
2887	486904.48	2179539.92	Картометрический	0,1	-
2888	486911.61	2179539.55	Картометрический	0,1	-
2889	486935.68	2179539.37	Картометрический	0,1	-
2890	486971.00	2179543.59	Картометрический	0,1	-

Раздел 2

Сведения о местоположении границ объекта

Обозначение характерных точек границ	Координаты, м		Метод определения координат характерной точки	Средняя квадратическая погрешность положения характерной точки (Mf), м	Описание обозначения точки на местности (при наличии)
	X	Y			
1	2	3	4	5	6
2891	486993.11	2179541.63	Картометрический	0,1	-
2892	487000.85	2179537.98	Картометрический	0,1	-
2893	487011.27	2179531.33	Картометрический	0,1	-
2894	487023.95	2179527.64	Картометрический	0,1	-
2895	487030.61	2179518.48	Картометрический	0,1	-
2896	487035.76	2179507.52	Картометрический	0,1	-
2897	487042.12	2179502.21	Картометрический	0,1	-
2898	487050.92	2179494.85	Картометрический	0,1	-
2899	487065.19	2179487.55	Картометрический	0,1	-
2900	487083.53	2179478.16	Картометрический	0,1	-
2901	487100.11	2179475.35	Картометрический	0,1	-
2902	487113.39	2179472.41	Картометрический	0,1	-
2903	487124.99	2179463.80	Картометрический	0,1	-
2904	487138.52	2179453.83	Картометрический	0,1	-
2905	487156.98	2179442.78	Картометрический	0,1	-
2906	487161.24	2179440.71	Картометрический	0,1	-
2907	487176.31	2179433.42	Картометрический	0,1	-
2908	487209.06	2179413.74	Картометрический	0,1	-
2909	487229.77	2179395.67	Картометрический	0,1	-
2910	487229.03	2179397.97	Картометрический	0,1	-
2911	487224.97	2179407.97	Картометрический	0,1	-
2912	487218.44	2179418.75	Картометрический	0,1	-
2913	487200.38	2179440.47	Картометрический	0,1	-
2914	487183.69	2179460.16	Картометрический	0,1	-
2915	487173.75	2179468.51	Картометрический	0,1	-
2848	487165.82	2179471.88	Картометрический	0,1	-
Участок 78					
2917	483477.42	2183584.54	Картометрический	0,1	-
2918	483493.40	2183466.50	Картометрический	0,1	-
2919	483498.13	2183420.37	Картометрический	0,1	-

Раздел 2

Сведения о местоположении границ объекта

Обозначение характерных точек границ	Координаты, м		Метод определения координат характерной точки	Средняя квадратическая погрешность положения характерной точки (Mf), м	Описание обозначения точки на местности (при наличии)
	X	Y			
1	2	3	4	5	6
2920	483497.45	2183364.69	Картометрический	0,1	-
2921	483493.76	2183326.17	Картометрический	0,1	-
2922	483496.58	2183308.74	Картометрический	0,1	-
2923	483496.56	2183301.92	Картометрический	0,1	-
2924	483495.53	2183296.17	Картометрический	0,1	-
2925	483540.72	2183295.43	Картометрический	0,1	-
2926	483551.23	2183301.29	Картометрический	0,1	-
2927	483568.40	2183319.02	Картометрический	0,1	-
2928	483571.00	2183337.06	Картометрический	0,1	-
2929	483575.62	2183358.93	Картометрический	0,1	-
2930	483575.01	2183376.08	Картометрический	0,1	-
2931	483574.21	2183398.41	Картометрический	0,1	-
2932	483573.55	2183417.13	Картометрический	0,1	-
2933	483569.95	2183500.55	Картометрический	0,1	-
2934	483572.68	2183538.10	Картометрический	0,1	-
2935	483573.59	2183580.09	Картометрический	0,1	-
2936	483562.68	2183604.64	Картометрический	0,1	-
2937	483547.62	2183614.82	Картометрический	0,1	-
2938	483548.48	2183601.28	Картометрический	0,1	-
2939	483530.06	2183600.11	Картометрический	0,1	-
2940	483529.20	2183613.60	Картометрический	0,1	-
2941	483505.64	2183611.84	Картометрический	0,1	-
2942	483491.52	2183604.19	Картометрический	0,1	-
2917	483477.42	2183584.54	Картометрический	0,1	-
Участок 79					
2944	483394.09	2183879.31	Картометрический	0,1	-
2945	483296.57	2183918.26	Картометрический	0,1	-
2946	483245.14	2183937.28	Картометрический	0,1	-
2947	483211.43	2183936.04	Картометрический	0,1	-
2948	483218.59	2183885.51	Картометрический	0,1	-

Раздел 2

Сведения о местоположении границ объекта

Обозначение характерных точек границ	Координаты, м		Метод определения координат характерной точки	Средняя квадратическая погрешность положения характерной точки (Mf), м	Описание обозначения точки на местности (при наличии)
	X	Y			
1	2	3	4	5	6
2949	483224.35	2183878.29	Картометрический	0,1	-
2950	483228.72	2183882.34	Картометрический	0,1	-
2951	483235.25	2183882.93	Картометрический	0,1	-
2952	483243.11	2183880.67	Картометрический	0,1	-
2953	483248.67	2183874.78	Картометрический	0,1	-
2954	483250.97	2183859.66	Картометрический	0,1	-
2955	483248.90	2183849.94	Картометрический	0,1	-
2956	483258.35	2183851.26	Картометрический	0,1	-
2957	483417.92	2183787.33	Картометрический	0,1	-
2958	483453.37	2183786.10	Картометрический	0,1	-
2959	483457.79	2183786.77	Картометрический	0,1	-
2960	483471.32	2183827.90	Картометрический	0,1	-
2961	483478.86	2183850.81	Картометрический	0,1	-
2962	483472.19	2183850.59	Картометрический	0,1	-
2944	483394.09	2183879.31	Картометрический	0,1	-
Участок 80					
2964	484784.77	2183382.98	Картометрический	0,1	-
2965	484766.30	2183408.93	Картометрический	0,1	-
2966	484681.72	2183417.62	Картометрический	0,1	-
2967	484626.24	2183423.36	Картометрический	0,1	-
2968	484556.60	2183430.46	Картометрический	0,1	-
2969	484551.77	2183430.95	Картометрический	0,1	-
2970	484546.65	2183303.46	Картометрический	0,1	-
2971	484664.26	2183343.19	Картометрический	0,1	-
2972	484673.16	2183343.19	Картометрический	0,1	-
2964	484784.77	2183382.98	Картометрический	0,1	-
Участок 81					
2974	491250.60	2186639.14	Картометрический	0,1	-
2975	491257.38	2186646.73	Картометрический	0,1	-
2976	491271.12	2186658.31	Картометрический	0,1	-

Раздел 2

Сведения о местоположении границ объекта

Обозначение характерных точек границ	Координаты, м		Метод определения координат характерной точки	Средняя квадратическая погрешность положения характерной точки (Mf), м	Описание обозначения точки на местности (при наличии)
	X	Y			
1	2	3	4	5	6
2977	491280.81	2186665.45	Картометрический	0,1	-
2978	491296.15	2186673.98	Картометрический	0,1	-
2979	491309.54	2186679.68	Картометрический	0,1	-
2980	491319.19	2186682.07	Картометрический	0,1	-
2981	491329.99	2186682.42	Картометрический	0,1	-
2982	491331.34	2186682.30	Картометрический	0,1	-
2983	491334.20	2186685.12	Картометрический	0,1	-
2984	491344.43	2186690.43	Картометрический	0,1	-
2985	491355.61	2186693.40	Картометрический	0,1	-
2986	491328.06	2186696.47	Картометрический	0,1	-
2987	491302.23	2186687.61	Картометрический	0,1	-
2988	491256.98	2186654.35	Картометрический	0,1	-
2974	491250.60	2186639.14	Картометрический	0,1	-
Участок 82					
2990	483251.62	2186173.28	Картометрический	0,1	-
2991	483252.43	2186210.13	Картометрический	0,1	-
2992	483252.53	2186214.51	Картометрический	0,1	-
2993	483252.69	2186221.84	Картометрический	0,1	-
2994	483253.07	2186228.23	Картометрический	0,1	-
2995	483254.62	2186254.06	Картометрический	0,1	-
2996	483254.84	2186257.64	Картометрический	0,1	-
2997	483254.95	2186259.50	Картометрический	0,1	-
2998	483256.40	2186283.70	Картометрический	0,1	-
2999	483256.58	2186286.66	Картометрический	0,1	-
3000	483256.78	2186290.13	Картометрический	0,1	-
3001	483257.19	2186296.82	Картометрический	0,1	-
3002	483259.25	2186331.29	Картометрический	0,1	-
3003	483260.09	2186340.13	Картометрический	0,1	-
3004	483260.85	2186348.07	Картометрический	0,1	-
3005	483266.19	2186404.19	Картометрический	0,1	-

Раздел 2

Сведения о местоположении границ объекта

Обозначение характерных точек границ	Координаты, м		Метод определения координат характерной точки	Средняя квадратическая погрешность положения характерной точки (Mf), м	Описание обозначения точки на местности (при наличии)
	X	Y			
1	2	3	4	5	6
3006	483233.91	2186252.62	Картометрический	0,1	-
3007	483235.26	2186171.01	Картометрический	0,1	-
2990	483251.62	2186173.28	Картометрический	0,1	-
Участок 83					
3009	484192.53	2180460.33	Картометрический	0,1	-
3010	484188.77	2180508.37	Картометрический	0,1	-
3011	483808.32	2180552.34	Картометрический	0,1	-
3012	483824.15	2180516.40	Картометрический	0,1	-
3013	483831.94	2180469.50	Картометрический	0,1	-
3014	483845.68	2180453.54	Картометрический	0,1	-
3015	483896.25	2180452.97	Картометрический	0,1	-
3016	483897.99	2180437.00	Картометрический	0,1	-
3017	483940.95	2180440.85	Картометрический	0,1	-
3018	483940.59	2180470.74	Картометрический	0,1	-
3019	483945.87	2180472.89	Картометрический	0,1	-
3020	484007.69	2180466.37	Картометрический	0,1	-
3021	484006.71	2180451.17	Картометрический	0,1	-
3022	484054.59	2180447.26	Картометрический	0,1	-
3023	484068.73	2180446.40	Картометрический	0,1	-
3024	484073.68	2180469.27	Картометрический	0,1	-
3025	484078.74	2180469.78	Картометрический	0,1	-
3026	484080.33	2180482.16	Картометрический	0,1	-
3027	484122.03	2180479.55	Картометрический	0,1	-
3028	484180.15	2180462.63	Картометрический	0,1	-
3029	484190.84	2180460.72	Картометрический	0,1	-
3009	484192.53	2180460.33	Картометрический	0,1	-
Участок 84					
3031	485448.24	2186431.61	Картометрический	0,1	-
3032	485446.79	2186432.58	Картометрический	0,1	-
3033	485443.54	2186433.78	Картометрический	0,1	-

Раздел 2

Сведения о местоположении границ объекта

Обозначение характерных точек границ	Координаты, м		Метод определения координат характерной точки	Средняя квадратическая погрешность положения характерной точки (Mf), м	Описание обозначения точки на местности (при наличии)
	X	Y			
1	2	3	4	5	6
3034	485440.18	2186434.42	Картометрический	0,1	-
3035	485436.17	2186434.61	Картометрический	0,1	-
3036	485423.38	2186433.48	Картометрический	0,1	-
3037	485415.59	2186432.28	Картометрический	0,1	-
3038	485419.24	2186421.94	Картометрический	0,1	-
3031	485448.24	2186431.61	Картометрический	0,1	-
Участок 85					
3040	491813.88	2180485.75	Картометрический	0,1	-
3041	491816.42	2180502.30	Картометрический	0,1	-
3042	491837.69	2180548.43	Картометрический	0,1	-
3043	491867.10	2180583.59	Картометрический	0,1	-
3044	491899.23	2180606.96	Картометрический	0,1	-
3045	491935.65	2180657.74	Картометрический	0,1	-
3046	491933.79	2180702.16	Картометрический	0,1	-
3047	491957.08	2180758.60	Картометрический	0,1	-
3048	491960.91	2180785.88	Картометрический	0,1	-
3049	491921.12	2180837.74	Картометрический	0,1	-
3050	491935.29	2180849.05	Картометрический	0,1	-
3051	491934.40	2180851.55	Картометрический	0,1	-
3052	491932.90	2180854.84	Картометрический	0,1	-
3053	491929.14	2180860.16	Картометрический	0,1	-
3054	491924.17	2180864.21	Картометрический	0,1	-
3055	491919.22	2180867.26	Картометрический	0,1	-
3056	491915.50	2180869.64	Картометрический	0,1	-
3057	491912.35	2180871.84	Картометрический	0,1	-
3058	491907.27	2180876.02	Картометрический	0,1	-
3059	491904.32	2180879.28	Картометрический	0,1	-
3060	491902.60	2180882.13	Картометрический	0,1	-
3061	491899.82	2180888.59	Картометрический	0,1	-
3062	491898.56	2180891.32	Картометрический	0,1	-

Раздел 2

Сведения о местоположении границ объекта

Обозначение характерных точек границ	Координаты, м		Метод определения координат характерной точки	Средняя квадратическая погрешность положения характерной точки (Mf), м	Описание обозначения точки на местности (при наличии)
	X	Y			
1	2	3	4	5	6
3063	491897.17	2180894.18	Картометрический	0,1	-
3064	491895.90	2180897.47	Картометрический	0,1	-
3065	491894.49	2180901.63	Картометрический	0,1	-
3066	491893.18	2180906.99	Картометрический	0,1	-
3067	491891.86	2180912.90	Картометрический	0,1	-
3068	491890.32	2180918.69	Картометрический	0,1	-
3069	491888.56	2180923.85	Картометрический	0,1	-
3070	491886.70	2180928.70	Картометрический	0,1	-
3071	491886.13	2180930.11	Картометрический	0,1	-
3072	491884.61	2180933.92	Картометрический	0,1	-
3073	491882.51	2180939.88	Картометрический	0,1	-
3074	491880.41	2180945.90	Картометрический	0,1	-
3075	491878.54	2180951.32	Картометрический	0,1	-
3076	491876.91	2180955.42	Картометрический	0,1	-
3077	491875.30	2180958.58	Картометрический	0,1	-
3078	491873.81	2180961.31	Картометрический	0,1	-
3079	491872.09	2180964.10	Картометрический	0,1	-
3080	491870.04	2180967.13	Картометрический	0,1	-
3081	491867.09	2180970.58	Картометрический	0,1	-
3082	491863.24	2180974.40	Картометрический	0,1	-
3083	491858.94	2180978.15	Картометрический	0,1	-
3084	491855.32	2180981.41	Картометрический	0,1	-
3085	491849.90	2180986.02	Картометрический	0,1	-
3086	491845.74	2180988.89	Картометрический	0,1	-
3087	491839.21	2180993.04	Картометрический	0,1	-
3088	491831.78	2180997.56	Картометрический	0,1	-
3089	491822.00	2181002.97	Картометрический	0,1	-
3090	491814.75	2181003.99	Картометрический	0,1	-
3091	491805.94	2181004.61	Картометрический	0,1	-
3092	491797.94	2181003.56	Картометрический	0,1	-

Раздел 2

Сведения о местоположении границ объекта

Обозначение характерных точек границ	Координаты, м		Метод определения координат характерной точки	Средняя квадратическая погрешность положения характерной точки (Mf), м	Описание обозначения точки на местности (при наличии)
	X	Y			
1	2	3	4	5	6
3093	491791.50	2181001.78	Картометрический	0,1	-
3094	491786.53	2180999.33	Картометрический	0,1	-
3095	491782.69	2180995.52	Картометрический	0,1	-
3096	491775.08	2180990.97	Картометрический	0,1	-
3097	491771.44	2180988.92	Картометрический	0,1	-
3098	491767.24	2180986.61	Картометрический	0,1	-
3099	491763.04	2180984.55	Картометрический	0,1	-
3100	491755.07	2180981.87	Картометрический	0,1	-
3101	491749.52	2180980.72	Картометрический	0,1	-
3102	491742.96	2180979.44	Картометрический	0,1	-
3103	491736.97	2180978.10	Картометрический	0,1	-
3104	491729.21	2180975.61	Картометрический	0,1	-
3105	491720.45	2180973.17	Картометрический	0,1	-
3106	491716.36	2180971.30	Картометрический	0,1	-
3107	491712.16	2180969.61	Картометрический	0,1	-
3108	491704.37	2180968.81	Картометрический	0,1	-
3109	491699.36	2180968.61	Картометрический	0,1	-
3110	491694.02	2180968.34	Картометрический	0,1	-
3111	491687.20	2180969.81	Картометрический	0,1	-
3112	491682.39	2180971.11	Картометрический	0,1	-
3113	491676.24	2180972.83	Картометрический	0,1	-
3114	491669.08	2180974.85	Картометрический	0,1	-
3115	491661.58	2180977.05	Картометрический	0,1	-
3116	491654.19	2180979.38	Картометрический	0,1	-
3117	491647.13	2180981.78	Картометрический	0,1	-
3118	491640.74	2180984.24	Картометрический	0,1	-
3119	491634.91	2180986.66	Картометрический	0,1	-
3120	491629.30	2180989.14	Картометрический	0,1	-
3121	491623.69	2180991.55	Картометрический	0,1	-
3122	491618.31	2180993.84	Картометрический	0,1	-

Раздел 2

Сведения о местоположении границ объекта

Обозначение характерных точек границ	Координаты, м		Метод определения координат характерной точки	Средняя квадратическая погрешность положения характерной точки (Mf), м	Описание обозначения точки на местности (при наличии)
	X	Y			
1	2	3	4	5	6
3123	491613.15	2180995.77	Картометрический	0,1	-
3124	491608.56	2180997.26	Картометрический	0,1	-
3125	491601.06	2180999.15	Картометрический	0,1	-
3126	491590.47	2181000.00	Картометрический	0,1	-
3127	491584.68	2180999.91	Картометрический	0,1	-
3128	491578.11	2180999.63	Картометрический	0,1	-
3129	491567.67	2180998.16	Картометрический	0,1	-
3130	491560.36	2180995.18	Картометрический	0,1	-
3131	491556.05	2180993.12	Картометрический	0,1	-
3132	491551.52	2180990.80	Картометрический	0,1	-
3133	491547.10	2180988.42	Картометрический	0,1	-
3134	491540.04	2180984.32	Картометрический	0,1	-
3135	491531.51	2180981.32	Картометрический	0,1	-
3136	491526.63	2180980.44	Картометрический	0,1	-
3137	491519.41	2180978.96	Картометрический	0,1	-
3138	491511.08	2180977.14	Картометрический	0,1	-
3139	491503.21	2180975.22	Картометрический	0,1	-
3140	491497.11	2180973.44	Картометрический	0,1	-
3141	491492.79	2180971.94	Картометрический	0,1	-
3142	491484.36	2180969.44	Картометрический	0,1	-
3143	491475.91	2180968.75	Картометрический	0,1	-
3144	491469.00	2180968.71	Картометрический	0,1	-
3145	491457.02	2180965.98	Картометрический	0,1	-
3146	491450.14	2180964.12	Картометрический	0,1	-
3147	491438.68	2180963.64	Картометрический	0,1	-
3148	491433.22	2180963.88	Картометрический	0,1	-
3149	491424.08	2180963.68	Картометрический	0,1	-
3150	491418.20	2180962.59	Картометрический	0,1	-
3151	491412.20	2180961.50	Картометрический	0,1	-
3152	491402.18	2180961.29	Картометрический	0,1	-

Раздел 2

Сведения о местоположении границ объекта

Обозначение характерных точек границ	Координаты, м		Метод определения координат характерной точки	Средняя квадратическая погрешность положения характерной точки (Mf), м	Описание обозначения точки на местности (при наличии)
	X	Y			
1	2	3	4	5	6
3153	491393.60	2180961.73	Картометрический	0,1	-
3154	491386.34	2180962.37	Картометрический	0,1	-
3155	491378.76	2180962.63	Картометрический	0,1	-
3156	491372.20	2180962.29	Картометрический	0,1	-
3157	491365.32	2180960.62	Картометрический	0,1	-
3158	491362.18	2180958.98	Картометрический	0,1	-
3159	491366.62	2180948.99	Картометрический	0,1	-
3160	491391.80	2180865.40	Картометрический	0,1	-
3161	491374.19	2180943.59	Картометрический	0,1	-
3162	491396.25	2180948.12	Картометрический	0,1	-
3163	491461.98	2180954.57	Картометрический	0,1	-
3164	491501.44	2180962.77	Картометрический	0,1	-
3165	491575.09	2180984.85	Картометрический	0,1	-
3166	491619.72	2180978.51	Картометрический	0,1	-
3167	491674.85	2180959.10	Картометрический	0,1	-
3168	491710.09	2180957.55	Картометрический	0,1	-
3169	491777.80	2180977.87	Картометрический	0,1	-
3170	491808.82	2180989.34	Картометрический	0,1	-
3171	491818.57	2180989.46	Картометрический	0,1	-
3172	491853.34	2180962.58	Картометрический	0,1	-
3173	491890.42	2180881.85	Картометрический	0,1	-
3174	491926.13	2180825.23	Картометрический	0,1	-
3175	491918.16	2180769.19	Картометрический	0,1	-
3176	491893.46	2180709.33	Картометрический	0,1	-
3177	491894.96	2180669.78	Картометрический	0,1	-
3178	491870.39	2180635.48	Картометрический	0,1	-
3179	491839.57	2180613.05	Картометрический	0,1	-
3180	491803.59	2180570.01	Картометрический	0,1	-
3181	491780.02	2180517.35	Картометрический	0,1	-
3182	491787.32	2180512.87	Картометрический	0,1	-

Раздел 2

Сведения о местоположении границ объекта

Обозначение характерных точек границ	Координаты, м		Метод определения координат характерной точки	Средняя квадратическая погрешность положения характерной точки (Mf), м	Описание обозначения точки на местности (при наличии)
	X	Y			
1	2	3	4	5	6
3183	491795.51	2180507.55	Картометрический	0,1	-
3184	491797.39	2180505.33	Картометрический	0,1	-
3040	491813.88	2180485.75	Картометрический	0,1	-
Участок 86					
3186	488994.01	2178070.37	Картометрический	0,1	-
3187	488994.46	2178076.50	Картометрический	0,1	-
3188	488993.95	2178080.61	Картометрический	0,1	-
3189	488992.09	2178085.27	Картометрический	0,1	-
3190	488989.72	2178087.55	Картометрический	0,1	-
3191	488987.14	2178088.39	Картометрический	0,1	-
3192	488985.15	2178087.54	Картометрический	0,1	-
3193	488985.22	2178083.48	Картометрический	0,1	-
3194	488983.23	2178082.27	Картометрический	0,1	-
3195	488980.45	2178082.04	Картометрический	0,1	-
3196	488976.88	2178081.99	Картометрический	0,1	-
3197	488975.44	2178081.90	Картометрический	0,1	-
3198	488973.56	2178081.25	Картометрический	0,1	-
3199	488975.17	2178077.52	Картометрический	0,1	-
3200	488983.91	2178068.23	Картометрический	0,1	-
3201	488993.19	2178062.12	Картометрический	0,1	-
3186	488994.01	2178070.37	Картометрический	0,1	-
Участок 87					
3203	489215.95	2177786.60	Картометрический	0,1	-
3204	489211.93	2177791.85	Картометрический	0,1	-
3205	489210.84	2177793.17	Картометрический	0,1	-
3206	489208.87	2177795.55	Картометрический	0,1	-
3207	489207.05	2177797.60	Картометрический	0,1	-
3208	489205.58	2177799.26	Картометрический	0,1	-
3209	489202.52	2177802.66	Картометрический	0,1	-
3210	489199.92	2177805.42	Картометрический	0,1	-

Раздел 2

Сведения о местоположении границ объекта

Обозначение характерных точек границ	Координаты, м		Метод определения координат характерной точки	Средняя квадратическая погрешность положения характерной точки (Mf), м	Описание обозначения точки на местности (при наличии)
	X	Y			
1	2	3	4	5	6
3211	489198.27	2177806.99	Картометрический	0,1	-
3212	489196.52	2177808.68	Картометрический	0,1	-
3213	489191.58	2177811.04	Картометрический	0,1	-
3214	489185.20	2177812.63	Картометрический	0,1	-
3215	489180.72	2177814.39	Картометрический	0,1	-
3216	489177.41	2177816.50	Картометрический	0,1	-
3217	489174.92	2177818.29	Картометрический	0,1	-
3218	489172.94	2177819.76	Картометрический	0,1	-
3219	489167.12	2177821.61	Картометрический	0,1	-
3220	489163.16	2177825.39	Картометрический	0,1	-
3221	489155.59	2177831.88	Картометрический	0,1	-
3222	489150.96	2177835.88	Картометрический	0,1	-
3223	489146.32	2177840.13	Картометрический	0,1	-
3224	489141.92	2177844.40	Картометрический	0,1	-
3225	489137.50	2177848.86	Картометрический	0,1	-
3226	489134.34	2177851.70	Картометрический	0,1	-
3227	489131.27	2177854.58	Картометрический	0,1	-
3228	489128.33	2177857.60	Картометрический	0,1	-
3229	489125.72	2177860.68	Картометрический	0,1	-
3230	489123.33	2177863.64	Картометрический	0,1	-
3231	489122.18	2177864.92	Картометрический	0,1	-
3232	489121.06	2177866.18	Картометрический	0,1	-
3233	489116.78	2177869.59	Картометрический	0,1	-
3234	489112.06	2177872.35	Картометрический	0,1	-
3235	489107.22	2177874.80	Картометрический	0,1	-
3236	489102.74	2177876.36	Картометрический	0,1	-
3237	489098.35	2177877.40	Картометрический	0,1	-
3238	489096.15	2177877.92	Картометрический	0,1	-
3239	489087.87	2177879.68	Картометрический	0,1	-
3240	489080.40	2177880.68	Картометрический	0,1	-

Раздел 2

Сведения о местоположении границ объекта

Обозначение характерных точек границ	Координаты, м		Метод определения координат характерной точки	Средняя квадратическая погрешность положения характерной точки (Mf), м	Описание обозначения точки на местности (при наличии)
	X	Y			
1	2	3	4	5	6
3241	489073.04	2177881.20	Картометрический	0,1	-
3242	489064.70	2177880.27	Картометрический	0,1	-
3243	489059.93	2177878.83	Картометрический	0,1	-
3244	489054.94	2177877.07	Картометрический	0,1	-
3245	489050.18	2177875.50	Картометрический	0,1	-
3246	489041.74	2177873.75	Картометрический	0,1	-
3247	489033.98	2177871.45	Картометрический	0,1	-
3248	489030.23	2177869.33	Картометрический	0,1	-
3249	489026.27	2177866.34	Картометрический	0,1	-
3250	489022.43	2177862.66	Картометрический	0,1	-
3251	489018.35	2177859.78	Картометрический	0,1	-
3252	489011.37	2177850.87	Картометрический	0,1	-
3253	489008.63	2177847.89	Картометрический	0,1	-
3254	489008.47	2177844.39	Картометрический	0,1	-
3255	489013.47	2177844.78	Картометрический	0,1	-
3256	489016.20	2177841.69	Картометрический	0,1	-
3257	489024.15	2177839.19	Картометрический	0,1	-
3258	489027.76	2177836.30	Картометрический	0,1	-
3259	489028.40	2177833.70	Картометрический	0,1	-
3260	489033.32	2177836.34	Картометрический	0,1	-
3261	489058.02	2177849.48	Картометрический	0,1	-
3262	489076.00	2177856.01	Картометрический	0,1	-
3263	489088.39	2177854.91	Картометрический	0,1	-
3264	489134.97	2177790.38	Картометрический	0,1	-
3265	489114.79	2177700.48	Картометрический	0,1	-
3266	489128.44	2177712.34	Картометрический	0,1	-
3267	489138.84	2177760.68	Картометрический	0,1	-
3268	489205.44	2177780.11	Картометрический	0,1	-
3203	489215.95	2177786.60	Картометрический	0,1	-

Участок 88

Раздел 2

Сведения о местоположении границ объекта

Обозначение характерных точек границ	Координаты, м		Метод определения координат характерной точки	Средняя квадратическая погрешность положения характерной точки (Mf), м	Описание обозначения точки на местности (при наличии)
	X	Y			
1	2	3	4	5	6
3270	483227.38	2184428.03	Картометрический	0,1	-
3271	483220.52	2184430.87	Картометрический	0,1	-
3272	483185.57	2184351.59	Картометрический	0,1	-
3273	483190.37	2184348.69	Картометрический	0,1	-
3274	483220.33	2184412.91	Картометрический	0,1	-
3270	483227.38	2184428.03	Картометрический	0,1	-
Участок 89					
3276	490465.00	2186190.22	Картометрический	0,1	-
3277	490467.02	2186237.43	Картометрический	0,1	-
3278	490466.72	2186251.72	Картометрический	0,1	-
3279	490457.34	2186252.60	Картометрический	0,1	-
3280	490455.23	2186252.42	Картометрический	0,1	-
3281	490320.47	2186258.90	Картометрический	0,1	-
3282	490268.73	2186222.81	Картометрический	0,1	-
3283	490313.83	2186176.97	Картометрический	0,1	-
3284	490355.64	2186149.70	Картометрический	0,1	-
3285	490359.43	2186155.66	Картометрический	0,1	-
3286	490370.91	2186153.93	Картометрический	0,1	-
3287	490375.80	2186162.10	Картометрический	0,1	-
3288	490377.45	2186164.13	Картометрический	0,1	-
3289	490388.97	2186168.64	Картометрический	0,1	-
3290	490391.36	2186169.10	Картометрический	0,1	-
3291	490397.65	2186165.06	Картометрический	0,1	-
3292	490403.79	2186160.68	Картометрический	0,1	-
3293	490397.68	2186152.94	Картометрический	0,1	-
3294	490396.47	2186150.93	Картометрический	0,1	-
3295	490462.06	2186144.60	Картометрический	0,1	-
3296	490471.33	2186144.15	Картометрический	0,1	-
3297	490469.72	2186153.03	Картометрический	0,1	-
3298	490467.08	2186173.84	Картометрический	0,1	-

Раздел 2

Сведения о местоположении границ объекта

Обозначение характерных точек границ	Координаты, м		Метод определения координат характерной точки	Средняя квадратическая погрешность положения характерной точки (Mf), м	Описание обозначения точки на местности (при наличии)
	X	Y			
1	2	3	4	5	6
3276	490465.00	2186190.22	Картометрический	0,1	-
Участок 90					
3300	491845.64	2186719.13	Картометрический	0,1	-
3301	491832.99	2186718.35	Картометрический	0,1	-
3302	491835.11	2186658.39	Картометрический	0,1	-
3303	491830.06	2186650.82	Картометрический	0,1	-
3304	491816.60	2186647.45	Картометрический	0,1	-
3305	491794.73	2186647.45	Картометрический	0,1	-
3306	491765.28	2186650.82	Картометрический	0,1	-
3307	491731.63	2186662.60	Картометрический	0,1	-
3308	491701.67	2186679.53	Картометрический	0,1	-
3309	491693.88	2186683.31	Картометрический	0,1	-
3310	491684.45	2186689.60	Картометрический	0,1	-
3311	491675.22	2186693.03	Картометрический	0,1	-
3312	491665.72	2186694.46	Картометрический	0,1	-
3313	491655.45	2186692.73	Картометрический	0,1	-
3314	491647.70	2186694.47	Картометрический	0,1	-
3315	491644.33	2186696.21	Картометрический	0,1	-
3316	491635.66	2186705.11	Картометрический	0,1	-
3317	491623.30	2186715.15	Картометрический	0,1	-
3318	491619.68	2186717.87	Картометрический	0,1	-
3319	491612.65	2186720.46	Картометрический	0,1	-
3320	491605.40	2186720.61	Картометрический	0,1	-
3321	491600.56	2186719.41	Картометрический	0,1	-
3322	491602.88	2186717.94	Картометрический	0,1	-
3323	491606.44	2186711.43	Картометрический	0,1	-
3324	491609.12	2186697.10	Картометрический	0,1	-
3325	491612.10	2186685.08	Картометрический	0,1	-
3326	491615.34	2186677.63	Картометрический	0,1	-
3327	491619.44	2186672.32	Картометрический	0,1	-

Раздел 2

Сведения о местоположении границ объекта

Обозначение характерных точек границ	Координаты, м		Метод определения координат характерной точки	Средняя квадратическая погрешность положения характерной точки (Mf), м	Описание обозначения точки на местности (при наличии)
	X	Y			
1	2	3	4	5	6
3328	491623.38	2186669.81	Картометрический	0,1	-
3329	491626.40	2186668.61	Картометрический	0,1	-
3330	491631.07	2186669.18	Картометрический	0,1	-
3331	491639.71	2186671.74	Картометрический	0,1	-
3332	491645.82	2186673.52	Картометрический	0,1	-
3333	491650.25	2186674.83	Картометрический	0,1	-
3334	491653.14	2186675.50	Картометрический	0,1	-
3335	491656.47	2186675.80	Картометрический	0,1	-
3336	491659.61	2186674.66	Картометрический	0,1	-
3337	491661.31	2186673.12	Картометрический	0,1	-
3338	491670.09	2186667.25	Картометрический	0,1	-
3339	491686.16	2186658.56	Картометрический	0,1	-
3340	491707.14	2186649.24	Картометрический	0,1	-
3341	491722.29	2186642.22	Картометрический	0,1	-
3342	491737.77	2186636.01	Картометрический	0,1	-
3343	491779.32	2186628.75	Картометрический	0,1	-
3344	491803.41	2186626.92	Картометрический	0,1	-
3345	491817.88	2186627.26	Картометрический	0,1	-
3346	491829.32	2186629.80	Картометрический	0,1	-
3347	491834.52	2186631.75	Картометрический	0,1	-
3348	491839.15	2186634.69	Картометрический	0,1	-
3349	491845.10	2186638.84	Картометрический	0,1	-
3350	491850.14	2186644.10	Картометрический	0,1	-
3351	491852.96	2186648.83	Картометрический	0,1	-
3352	491855.65	2186654.49	Картометрический	0,1	-
3353	491857.53	2186662.40	Картометрический	0,1	-
3354	491857.63	2186670.02	Картометрический	0,1	-
3355	491855.92	2186679.30	Картометрический	0,1	-
3356	491853.28	2186690.82	Картометрический	0,1	-
3357	491850.22	2186701.21	Картометрический	0,1	-

Раздел 2

Сведения о местоположении границ объекта

Обозначение характерных точек границ	Координаты, м		Метод определения координат характерной точки	Средняя квадратическая погрешность положения характерной точки (Mf), м	Описание обозначения точки на местности (при наличии)
	X	Y			
1	2	3	4	5	6
3358	491845.65	2186714.96	Картометрический	0,1	-
3300	491845.64	2186719.13	Картометрический	0,1	-
Участок 91					
3360	491338.38	2186226.07	Картометрический	0,1	-
3361	491347.05	2186225.61	Картометрический	0,1	-
3362	491343.17	2186246.12	Картометрический	0,1	-
3363	491328.48	2186369.97	Картометрический	0,1	-
3364	491297.43	2186495.19	Картометрический	0,1	-
3365	491295.45	2186483.28	Картометрический	0,1	-
3366	491293.51	2186479.37	Картометрический	0,1	-
3367	491290.75	2186478.02	Картометрический	0,1	-
3368	491289.07	2186478.31	Картометрический	0,1	-
3369	491287.38	2186479.72	Картометрический	0,1	-
3370	491286.55	2186482.77	Картометрический	0,1	-
3371	491286.83	2186486.08	Картометрический	0,1	-
3372	491288.67	2186489.49	Картометрический	0,1	-
3373	491289.18	2186492.43	Картометрический	0,1	-
3374	491289.20	2186497.43	Картометрический	0,1	-
3375	491288.90	2186502.68	Картометрический	0,1	-
3376	491286.71	2186507.14	Картометрический	0,1	-
3377	491282.54	2186510.20	Картометрический	0,1	-
3378	491279.94	2186512.48	Картометрический	0,1	-
3379	491278.31	2186516.76	Картометрический	0,1	-
3380	491277.66	2186522.69	Картометрический	0,1	-
3381	491277.76	2186529.88	Картометрический	0,1	-
3382	491276.88	2186543.17	Картометрический	0,1	-
3383	491276.26	2186553.97	Картометрический	0,1	-
3384	491274.88	2186570.64	Картометрический	0,1	-
3385	491274.52	2186579.25	Картометрический	0,1	-
3386	491273.39	2186586.80	Картометрический	0,1	-

Раздел 2

Сведения о местоположении границ объекта

Обозначение характерных точек границ	Координаты, м		Метод определения координат характерной точки	Средняя квадратическая погрешность положения характерной точки (Mf), м	Описание обозначения точки на местности (при наличии)
	X	Y			
1	2	3	4	5	6
3387	491272.24	2186589.34	Картометрический	0,1	-
3388	491270.43	2186590.88	Картометрический	0,1	-
3389	491268.54	2186590.22	Картометрический	0,1	-
3390	491266.69	2186587.88	Картометрический	0,1	-
3391	491265.75	2186584.25	Картометрический	0,1	-
3392	491265.16	2186579.05	Картометрический	0,1	-
3393	491264.60	2186572.80	Картометрический	0,1	-
3394	491264.40	2186564.05	Картометрический	0,1	-
3395	491265.26	2186531.94	Картометрический	0,1	-
3396	491265.76	2186521.83	Картометрический	0,1	-
3397	491266.29	2186509.40	Картометрический	0,1	-
3398	491268.45	2186499.81	Картометрический	0,1	-
3399	491271.69	2186492.30	Картометрический	0,1	-
3400	491277.20	2186482.01	Картометрический	0,1	-
3401	491281.22	2186474.63	Картометрический	0,1	-
3402	491285.03	2186466.19	Картометрический	0,1	-
3403	491288.10	2186455.36	Картометрический	0,1	-
3404	491292.09	2186443.24	Картометрический	0,1	-
3405	491300.44	2186416.06	Картометрический	0,1	-
3406	491303.02	2186408.28	Картометрический	0,1	-
3407	491305.62	2186398.32	Картометрический	0,1	-
3408	491306.84	2186392.10	Картометрический	0,1	-
3409	491307.49	2186386.48	Картометрический	0,1	-
3410	491308.50	2186378.75	Картометрический	0,1	-
3411	491311.15	2186366.79	Картометрический	0,1	-
3412	491314.64	2186350.91	Картометрический	0,1	-
3413	491317.52	2186337.70	Картометрический	0,1	-
3414	491320.32	2186323.37	Картометрический	0,1	-
3415	491323.45	2186308.74	Картометрический	0,1	-
3416	491325.46	2186294.64	Картометрический	0,1	-

Раздел 2

Сведения о местоположении границ объекта

Обозначение характерных точек границ	Координаты, м		Метод определения координат характерной точки	Средняя квадратическая погрешность положения характерной точки (Mf), м	Описание обозначения точки на местности (при наличии)
	X	Y			
1	2	3	4	5	6
3417	491326.80	2186287.54	Картометрический	0,1	-
3418	491328.78	2186282.01	Картометрический	0,1	-
3419	491330.16	2186279.22	Картометрический	0,1	-
3420	491331.64	2186277.68	Картометрический	0,1	-
3421	491333.11	2186276.01	Картометрический	0,1	-
3422	491333.03	2186274.20	Картометрический	0,1	-
3423	491331.17	2186272.17	Картометрический	0,1	-
3424	491330.80	2186267.23	Картометрический	0,1	-
3425	491331.12	2186261.42	Картометрический	0,1	-
3426	491332.40	2186251.26	Картометрический	0,1	-
3427	491334.71	2186239.42	Картометрический	0,1	-
3360	491338.38	2186226.07	Картометрический	0,1	-
Участок 92					
3429	483643.89	2186286.03	Картометрический	0,1	-
3430	483632.55	2186282.42	Картометрический	0,1	-
3431	483629.74	2186281.30	Картометрический	0,1	-
3432	483620.83	2186277.76	Картометрический	0,1	-
3433	483569.55	2186254.54	Картометрический	0,1	-
3434	483623.81	2186272.32	Картометрический	0,1	-
3429	483643.89	2186286.03	Картометрический	0,1	-
Участок 93					
3436	483654.54	2186350.47	Картометрический	0,1	-
3437	483662.38	2186340.65	Картометрический	0,1	-
3438	483665.81	2186349.44	Картометрический	0,1	-
3439	483693.04	2186321.91	Картометрический	0,1	-
3440	483715.22	2186337.71	Картометрический	0,1	-
3441	483735.32	2186335.68	Картометрический	0,1	-
3442	483711.22	2186359.88	Картометрический	0,1	-
3443	483717.02	2186381.53	Картометрический	0,1	-
3444	483709.72	2186388.82	Картометрический	0,1	-

Раздел 2

Сведения о местоположении границ объекта

Обозначение характерных точек границ	Координаты, м		Метод определения координат характерной точки	Средняя квадратическая погрешность положения характерной точки (Mf), м	Описание обозначения точки на местности (при наличии)
	X	Y			
1	2	3	4	5	6
3445	483771.29	2186444.38	Картометрический	0,1	-
3446	483779.48	2186450.79	Картометрический	0,1	-
3447	483735.64	2186501.57	Картометрический	0,1	-
3448	483690.22	2186560.05	Картометрический	0,1	-
3449	483687.44	2186557.73	Картометрический	0,1	-
3450	483683.46	2186562.98	Картометрический	0,1	-
3451	483666.97	2186550.24	Картометрический	0,1	-
3452	483756.01	2186443.35	Картометрический	0,1	-
3453	483736.83	2186425.80	Картометрический	0,1	-
3436	483654.54	2186350.47	Картометрический	0,1	-
Участок 94					
3455	491394.93	2186673.78	Картометрический	0,1	-
3456	491397.26	2186669.52	Картометрический	0,1	-
3457	491398.98	2186667.32	Картометрический	0,1	-
3458	491400.10	2186665.90	Картометрический	0,1	-
3459	491403.79	2186661.21	Картометрический	0,1	-
3460	491452.42	2186599.45	Картометрический	0,1	-
3461	491479.92	2186575.75	Картометрический	0,1	-
3462	491496.89	2186567.05	Картометрический	0,1	-
3463	491516.52	2186562.54	Картометрический	0,1	-
3464	491528.67	2186566.49	Картометрический	0,1	-
3465	491539.15	2186574.22	Картометрический	0,1	-
3466	491546.95	2186581.21	Картометрический	0,1	-
3467	491550.01	2186584.75	Картометрический	0,1	-
3468	491549.77	2186585.81	Картометрический	0,1	-
3469	491548.65	2186585.86	Картометрический	0,1	-
3470	491543.79	2186583.79	Картометрический	0,1	-
3471	491539.47	2186582.10	Картометрический	0,1	-
3472	491534.17	2186579.08	Картометрический	0,1	-
3473	491530.65	2186576.41	Картометрический	0,1	-

Раздел 2

Сведения о местоположении границ объекта

Обозначение характерных точек границ	Координаты, м		Метод определения координат характерной точки	Средняя квадратическая погрешность положения характерной точки (Mf), м	Описание обозначения точки на местности (при наличии)
	X	Y			
1	2	3	4	5	6
3474	491528.99	2186575.70	Картометрический	0,1	-
3475	491527.76	2186576.05	Картометрический	0,1	-
3476	491527.07	2186577.17	Картометрический	0,1	-
3477	491526.94	2186578.85	Картометрический	0,1	-
3478	491528.12	2186581.06	Картометрический	0,1	-
3479	491528.76	2186583.25	Картометрический	0,1	-
3480	491529.72	2186585.96	Картометрический	0,1	-
3481	491531.46	2186595.16	Картометрический	0,1	-
3482	491532.31	2186597.80	Картометрический	0,1	-
3483	491532.04	2186600.98	Картометрический	0,1	-
3484	491530.34	2186602.27	Картометрический	0,1	-
3485	491528.00	2186602.11	Картометрический	0,1	-
3486	491524.03	2186600.18	Картометрический	0,1	-
3487	491519.90	2186600.24	Картометрический	0,1	-
3488	491517.10	2186601.89	Картометрический	0,1	-
3489	491515.27	2186604.67	Картометрический	0,1	-
3490	491514.05	2186610.78	Картометрический	0,1	-
3491	491514.18	2186617.09	Картометрический	0,1	-
3492	491515.63	2186623.30	Картометрический	0,1	-
3493	491517.35	2186627.26	Картометрический	0,1	-
3494	491518.85	2186630.91	Картометрический	0,1	-
3495	491520.02	2186634.86	Картометрический	0,1	-
3496	491520.70	2186640.68	Картометрический	0,1	-
3497	491520.40	2186645.36	Картометрический	0,1	-
3498	491516.88	2186649.56	Картометрический	0,1	-
3499	491514.13	2186654.52	Картометрический	0,1	-
3500	491512.56	2186661.49	Картометрический	0,1	-
3501	491511.98	2186670.04	Картометрический	0,1	-
3502	491512.65	2186676.99	Картометрический	0,1	-
3503	491515.65	2186684.16	Картометрический	0,1	-

Раздел 2

Сведения о местоположении границ объекта

Обозначение характерных точек границ	Координаты, м		Метод определения координат характерной точки	Средняя квадратическая погрешность положения характерной точки (Mf), м	Описание обозначения точки на местности (при наличии)
	X	Y			
1	2	3	4	5	6
3504	491522.10	2186691.88	Картометрический	0,1	-
3505	491528.76	2186700.10	Картометрический	0,1	-
3506	491533.84	2186703.11	Картометрический	0,1	-
3507	491541.60	2186705.04	Картометрический	0,1	-
3508	491547.88	2186702.50	Картометрический	0,1	-
3509	491555.66	2186696.87	Картометрический	0,1	-
3510	491560.56	2186683.01	Картометрический	0,1	-
3511	491568.20	2186664.94	Картометрический	0,1	-
3512	491572.62	2186653.82	Картометрический	0,1	-
3513	491578.10	2186645.46	Картометрический	0,1	-
3514	491583.73	2186641.80	Картометрический	0,1	-
3515	491588.65	2186640.50	Картометрический	0,1	-
3516	491592.99	2186640.94	Картометрический	0,1	-
3517	491598.51	2186643.95	Картометрический	0,1	-
3518	491603.12	2186648.21	Картометрический	0,1	-
3519	491607.07	2186651.89	Картометрический	0,1	-
3520	491608.89	2186656.42	Картометрический	0,1	-
3521	491609.93	2186661.06	Картометрический	0,1	-
3522	491609.20	2186665.04	Картометрический	0,1	-
3523	491608.03	2186668.28	Картометрический	0,1	-
3524	491604.63	2186671.85	Картометрический	0,1	-
3525	491600.23	2186675.22	Картометрический	0,1	-
3526	491594.70	2186679.45	Картометрический	0,1	-
3527	491587.68	2186686.97	Картометрический	0,1	-
3528	491582.00	2186700.26	Картометрический	0,1	-
3529	491581.96	2186707.27	Картометрический	0,1	-
3530	491575.89	2186713.01	Картометрический	0,1	-
3531	491569.76	2186722.55	Картометрический	0,1	-
3532	491550.47	2186729.25	Картометрический	0,1	-
3533	491531.34	2186720.46	Картометрический	0,1	-

Раздел 2

Сведения о местоположении границ объекта

Обозначение характерных точек границ	Координаты, м		Метод определения координат характерной точки	Средняя квадратическая погрешность положения характерной точки (Mf), м	Описание обозначения точки на местности (при наличии)
	X	Y			
1	2	3	4	5	6
3534	491509.14	2186709.05	Картометрический	0,1	-
3535	491499.35	2186698.05	Картометрический	0,1	-
3536	491492.30	2186680.66	Картометрический	0,1	-
3537	491492.54	2186662.97	Картометрический	0,1	-
3538	491496.01	2186644.93	Картометрический	0,1	-
3539	491508.31	2186612.60	Картометрический	0,1	-
3540	491510.91	2186596.64	Картометрический	0,1	-
3541	491511.58	2186593.80	Картометрический	0,1	-
3542	491509.76	2186592.92	Картометрический	0,1	-
3543	491489.94	2186586.73	Картометрический	0,1	-
3544	491474.55	2186588.23	Картометрический	0,1	-
3545	491460.11	2186605.07	Картометрический	0,1	-
3546	491446.84	2186619.83	Картометрический	0,1	-
3547	491433.77	2186635.78	Картометрический	0,1	-
3548	491424.15	2186650.15	Картометрический	0,1	-
3549	491418.59	2186657.76	Картометрический	0,1	-
3550	491405.86	2186671.49	Картометрический	0,1	-
3551	491403.47	2186675.94	Картометрический	0,1	-
3552	491401.42	2186679.02	Картометрический	0,1	-
3553	491397.08	2186675.51	Картометрический	0,1	-
3455	491394.93	2186673.78	Картометрический	0,1	-
Участок 95					
3555	491226.12	2183321.92	Картометрический	0,1	-
3556	491224.72	2183316.47	Картометрический	0,1	-
3557	491222.68	2183311.50	Картометрический	0,1	-
3558	491219.88	2183306.09	Картометрический	0,1	-
3559	491214.85	2183300.02	Картометрический	0,1	-
3560	491211.34	2183296.40	Картометрический	0,1	-
3561	491204.87	2183290.25	Картометрический	0,1	-
3562	491201.28	2183285.13	Картометрический	0,1	-

Раздел 2

Сведения о местоположении границ объекта

Обозначение характерных точек границ	Координаты, м		Метод определения координат характерной точки	Средняя квадратическая погрешность положения характерной точки (Mf), м	Описание обозначения точки на местности (при наличии)
	X	Y			
1	2	3	4	5	6
3563	491197.04	2183278.57	Картометрический	0,1	-
3564	491192.24	2183272.25	Картометрический	0,1	-
3565	491188.09	2183266.94	Картометрический	0,1	-
3566	491185.24	2183263.96	Картометрический	0,1	-
3567	491181.84	2183261.35	Картометрический	0,1	-
3568	491178.40	2183260.12	Картометрический	0,1	-
3569	491172.84	2183259.84	Картометрический	0,1	-
3570	491164.92	2183260.60	Картометрический	0,1	-
3571	491160.79	2183261.45	Картометрический	0,1	-
3572	491157.36	2183261.91	Картометрический	0,1	-
3573	491156.36	2183262.51	Картометрический	0,1	-
3574	491155.30	2183262.77	Картометрический	0,1	-
3575	491149.58	2183264.94	Картометрический	0,1	-
3576	491145.32	2183267.19	Картометрический	0,1	-
3577	491143.06	2183268.59	Картометрический	0,1	-
3578	491139.89	2183271.98	Картометрический	0,1	-
3579	491137.62	2183274.64	Картометрический	0,1	-
3580	491135.49	2183275.60	Картометрический	0,1	-
3581	491133.36	2183276.07	Картометрический	0,1	-
3582	491131.26	2183275.66	Картометрический	0,1	-
3583	491129.50	2183274.02	Картометрический	0,1	-
3584	491128.87	2183271.63	Картометрический	0,1	-
3585	491129.58	2183269.14	Картометрический	0,1	-
3586	491130.95	2183267.04	Картометрический	0,1	-
3587	491133.31	2183265.45	Картометрический	0,1	-
3588	491136.35	2183263.49	Картометрический	0,1	-
3589	491139.51	2183261.23	Картометрический	0,1	-
3590	491142.78	2183258.46	Картометрический	0,1	-
3591	491146.74	2183255.09	Картометрический	0,1	-
3592	491148.78	2183252.56	Картометрический	0,1	-

Раздел 2

Сведения о местоположении границ объекта

Обозначение характерных точек границ	Координаты, м		Метод определения координат характерной точки	Средняя квадратическая погрешность положения характерной точки (Mf), м	Описание обозначения точки на местности (при наличии)
	X	Y			
1	2	3	4	5	6
3593	491150.60	2183250.02	Картометрический	0,1	-
3594	491152.45	2183246.11	Картометрический	0,1	-
3595	491154.44	2183240.08	Картометрический	0,1	-
3596	491155.14	2183231.47	Картометрический	0,1	-
3597	491154.88	2183226.78	Картометрический	0,1	-
3598	491155.07	2183222.03	Картометрический	0,1	-
3599	491155.68	2183218.79	Картометрический	0,1	-
3600	491156.62	2183215.87	Картометрический	0,1	-
3601	491157.21	2183213.50	Картометрический	0,1	-
3602	491157.59	2183211.01	Картометрический	0,1	-
3603	491157.20	2183207.63	Картометрический	0,1	-
3604	491156.47	2183204.49	Картометрический	0,1	-
3605	491154.86	2183200.16	Картометрический	0,1	-
3606	491152.49	2183195.31	Картометрический	0,1	-
3607	491150.21	2183191.84	Картометрический	0,1	-
3608	491147.02	2183189.48	Картометрический	0,1	-
3609	491142.37	2183187.73	Картометрический	0,1	-
3610	491137.48	2183186.53	Картометрический	0,1	-
3611	491134.36	2183186.67	Картометрический	0,1	-
3612	491129.56	2183187.54	Картометрический	0,1	-
3613	491127.08	2183189.38	Картометрический	0,1	-
3614	491122.80	2183192.50	Картометрический	0,1	-
3615	491118.75	2183195.32	Картометрический	0,1	-
3616	491113.59	2183195.84	Картометрический	0,1	-
3617	491106.94	2183196.51	Картометрический	0,1	-
3618	491099.28	2183195.63	Картометрический	0,1	-
3619	491095.18	2183193.50	Картометрический	0,1	-
3620	491093.40	2183191.76	Картометрический	0,1	-
3621	491089.92	2183186.64	Картометрический	0,1	-
3622	491086.36	2183179.59	Картометрический	0,1	-

Раздел 2

Сведения о местоположении границ объекта

Обозначение характерных точек границ	Координаты, м		Метод определения координат характерной точки	Средняя квадратическая погрешность положения характерной точки (Mf), м	Описание обозначения точки на местности (при наличии)
	X	Y			
1	2	3	4	5	6
3623	491084.00	2183173.74	Картометрический	0,1	-
3624	491081.97	2183168.47	Картометрический	0,1	-
3625	491079.14	2183164.30	Картометрический	0,1	-
3626	491076.62	2183161.70	Картометрический	0,1	-
3627	491074.79	2183157.80	Картометрический	0,1	-
3628	491073.77	2183151.98	Картометрический	0,1	-
3629	491073.53	2183146.41	Картометрический	0,1	-
3630	491073.63	2183139.98	Картометрический	0,1	-
3631	491074.28	2183134.55	Картометрический	0,1	-
3632	491075.22	2183131.63	Картометрический	0,1	-
3633	491077.04	2183128.72	Картометрический	0,1	-
3634	491079.99	2183125.64	Картометрический	0,1	-
3635	491083.93	2183123.38	Картометрический	0,1	-
3636	491088.97	2183121.52	Картометрический	0,1	-
3637	491097.13	2183119.77	Картометрический	0,1	-
3638	491101.25	2183119.89	Картометрический	0,1	-
3639	491104.79	2183121.13	Картометрический	0,1	-
3640	491109.68	2183122.20	Картометрический	0,1	-
3641	491115.25	2183122.16	Картометрический	0,1	-
3642	491121.38	2183121.50	Картометрический	0,1	-
3643	491126.07	2183121.19	Картометрический	0,1	-
3644	491132.10	2183120.16	Картометрический	0,1	-
3645	491138.14	2183118.44	Картометрический	0,1	-
3646	491145.42	2183115.92	Картометрический	0,1	-
3647	491153.27	2183112.91	Картометрический	0,1	-
3648	491159.33	2183110.06	Картометрический	0,1	-
3649	491163.83	2183107.50	Картометрический	0,1	-
3650	491167.33	2183104.74	Картометрический	0,1	-
3651	491171.07	2183100.36	Картометрический	0,1	-
3652	491175.28	2183094.80	Картометрический	0,1	-

Раздел 2

Сведения о местоположении границ объекта

Обозначение характерных точек границ	Координаты, м		Метод определения координат характерной точки	Средняя квадратическая погрешность положения характерной точки (Mf), м	Описание обозначения точки на местности (при наличии)
	X	Y			
1	2	3	4	5	6
3653	491177.94	2183088.90	Картометрический	0,1	-
3654	491180.10	2183085.94	Картометрический	0,1	-
3655	491182.61	2183082.60	Картометрический	0,1	-
3656	491184.66	2183079.82	Картометрический	0,1	-
3657	491187.19	2183074.92	Картометрический	0,1	-
3658	491188.25	2183071.56	Картометрический	0,1	-
3659	491188.77	2183066.70	Картометрический	0,1	-
3660	491188.84	2183062.64	Картометрический	0,1	-
3661	491188.86	2183054.45	Картометрический	0,1	-
3662	491188.05	2183049.13	Картометрический	0,1	-
3663	491187.24	2183044.30	Картометрический	0,1	-
3664	491185.78	2183037.91	Картометрический	0,1	-
3665	491183.66	2183031.38	Картометрический	0,1	-
3666	491181.08	2183025.97	Картометрический	0,1	-
3667	491175.54	2183017.39	Картометрический	0,1	-
3668	491173.49	2183013.11	Картометрический	0,1	-
3669	491171.79	2183007.96	Картометрический	0,1	-
3670	491170.11	2183001.56	Картометрический	0,1	-
3671	491168.98	2182995.61	Картометрический	0,1	-
3672	491168.64	2182989.04	Картометрический	0,1	-
3673	491168.18	2182983.04	Картометрический	0,1	-
3674	491167.47	2182978.59	Картометрический	0,1	-
3675	491166.45	2182973.08	Картометрический	0,1	-
3676	491165.32	2182967.38	Картометрический	0,1	-
3677	491163.28	2182962.66	Картометрический	0,1	-
3678	491161.00	2182958.88	Картометрический	0,1	-
3679	491158.05	2182955.34	Картометрический	0,1	-
3680	491153.33	2182950.77	Картометрический	0,1	-
3681	491147.16	2182946.61	Картометрический	0,1	-
3682	491140.98	2182942.90	Картометрический	0,1	-

Раздел 2

Сведения о местоположении границ объекта

Обозначение характерных точек границ	Координаты, м		Метод определения координат характерной точки	Средняя квадратическая погрешность положения характерной точки (Mf), м	Описание обозначения точки на местности (при наличии)
	X	Y			
1	2	3	4	5	6
3683	491134.68	2182940.18	Картометрический	0,1	-
3684	491128.03	2182938.15	Картометрический	0,1	-
3685	491120.82	2182936.29	Картометрический	0,1	-
3686	491115.60	2182934.90	Картометрический	0,1	-
3687	491111.18	2182932.90	Картометрический	0,1	-
3688	491106.44	2182929.83	Картометрический	0,1	-
3689	491103.16	2182925.85	Картометрический	0,1	-
3690	491099.92	2182919.49	Картометрический	0,1	-
3691	491097.76	2182915.71	Картометрический	0,1	-
3692	491096.01	2182913.68	Картометрический	0,1	-
3693	491093.60	2182911.46	Картометрический	0,1	-
3694	491089.85	2182908.72	Картометрический	0,1	-
3695	491086.08	2182907.22	Картометрический	0,1	-
3696	491082.54	2182906.24	Картометрический	0,1	-
3697	491074.40	2182906.30	Картометрический	0,1	-
3698	491067.06	2182905.70	Картометрический	0,1	-
3699	491063.39	2182905.83	Картометрический	0,1	-
3700	491059.58	2182906.83	Картометрический	0,1	-
3701	491054.76	2182908.57	Картометрический	0,1	-
3702	491052.39	2182910.66	Картометрический	0,1	-
3703	491047.98	2182914.91	Картометрический	0,1	-
3704	491045.16	2182917.12	Картометрический	0,1	-
3705	491041.78	2182919.38	Картометрический	0,1	-
3706	491038.84	2182922.08	Картометрический	0,1	-
3707	491037.34	2182924.88	Картометрический	0,1	-
3708	491036.38	2182929.17	Картометрический	0,1	-
3709	491036.20	2182933.36	Картометрический	0,1	-
3710	491037.24	2182938.24	Картометрический	0,1	-
3711	491039.64	2182941.53	Картометрический	0,1	-
3712	491042.27	2182943.88	Картометрический	0,1	-

Раздел 2

Сведения о местоположении границ объекта

Обозначение характерных точек границ	Координаты, м		Метод определения координат характерной точки	Средняя квадратическая погрешность положения характерной точки (Mf), м	Описание обозначения точки на местности (при наличии)
	X	Y			
1	2	3	4	5	6
3713	491046.70	2182946.07	Картометрический	0,1	-
3714	491049.22	2182948.29	Картометрический	0,1	-
3715	491050.29	2182951.18	Картометрический	0,1	-
3716	491050.22	2182955.24	Картометрический	0,1	-
3717	491049.84	2182958.55	Картометрический	0,1	-
3718	491048.56	2182961.66	Картометрический	0,1	-
3719	491045.71	2182965.42	Картометрический	0,1	-
3720	491042.10	2182968.50	Картометрический	0,1	-
3721	491037.93	2182971.31	Картометрический	0,1	-
3722	491034.02	2182972.31	Картометрический	0,1	-
3723	491030.45	2182972.26	Картометрический	0,1	-
3724	491027.11	2182972.15	Картометрический	0,1	-
3725	491024.00	2182971.60	Картометрический	0,1	-
3726	491019.79	2182970.48	Картометрический	0,1	-
3727	491016.14	2182968.61	Картометрический	0,1	-
3728	491012.30	2182965.12	Картометрический	0,1	-
3729	491007.61	2182958.93	Картометрический	0,1	-
3730	491003.13	2182953.55	Картометрический	0,1	-
3731	490999.62	2182950.62	Картометрический	0,1	-
3732	490996.30	2182948.82	Картометрический	0,1	-
3733	490991.43	2182946.94	Картометрический	0,1	-
3734	490985.67	2182945.04	Картометрический	0,1	-
3735	490978.02	2182942.43	Картометрический	0,1	-
3736	490968.14	2182940.60	Картометрический	0,1	-
3737	490957.27	2182938.06	Картометрический	0,1	-
3738	490950.94	2182936.41	Картометрический	0,1	-
3739	490946.05	2182935.78	Картометрический	0,1	-
3740	490941.49	2182935.40	Картометрический	0,1	-
3741	490935.71	2182934.75	Картометрический	0,1	-
3742	490932.04	2182934.38	Картометрический	0,1	-

Раздел 2

Сведения о местоположении границ объекта

Обозначение характерных точек границ	Координаты, м		Метод определения координат характерной точки	Средняя квадратическая погрешность положения характерной точки (Mf), м	Описание обозначения точки на местности (при наличии)
	X	Y			
1	2	3	4	5	6
3743	490928.60	2182933.14	Картометрический	0,1	-
3744	490925.94	2182932.60	Картометрический	0,1	-
3745	490922.27	2182932.36	Картометрический	0,1	-
3746	490918.92	2182932.63	Картометрический	0,1	-
3747	490915.14	2182932.26	Картометрический	0,1	-
3748	490911.60	2182931.21	Картометрический	0,1	-
3749	490907.61	2182929.40	Картометрический	0,1	-
3750	490900.76	2182925.86	Картометрический	0,1	-
3751	490894.58	2182922.14	Картометрический	0,1	-
3752	490890.40	2182919.65	Картометрический	0,1	-
3753	490886.76	2182917.03	Картометрический	0,1	-
3754	490883.58	2182913.74	Картометрический	0,1	-
3755	490880.20	2182909.75	Картометрический	0,1	-
3756	490878.36	2182906.41	Картометрический	0,1	-
3757	490877.18	2182903.20	Картометрический	0,1	-
3758	490875.82	2182898.25	Картометрический	0,1	-
3759	490874.89	2182893.49	Картометрический	0,1	-
3760	490875.19	2182888.62	Картометрический	0,1	-
3761	490875.94	2182883.88	Картометрический	0,1	-
3762	490877.35	2182879.15	Картометрический	0,1	-
3763	490879.54	2182874.50	Картометрический	0,1	-
3764	490882.85	2182869.36	Картометрический	0,1	-
3765	490886.96	2182863.74	Картометрический	0,1	-
3766	490890.62	2182857.48	Картометрический	0,1	-
3767	490892.02	2182853.69	Картометрический	0,1	-
3768	490892.72	2182851.57	Картометрический	0,1	-
3769	490892.67	2182847.95	Картометрический	0,1	-
3770	490891.84	2182844.06	Картометрический	0,1	-
3771	490890.11	2182841.04	Картометрический	0,1	-
3772	490887.71	2182837.69	Картометрический	0,1	-

Раздел 2

Сведения о местоположении границ объекта

Обозначение характерных точек границ	Координаты, м		Метод определения координат характерной точки	Средняя квадратическая погрешность положения характерной точки (Mf), м	Описание обозначения точки на местности (при наличии)
	X	Y			
1	2	3	4	5	6
3773	490882.99	2182833.56	Картометрический	0,1	-
3774	490876.04	2182829.21	Картометрический	0,1	-
3775	490865.20	2182824.42	Картометрический	0,1	-
3776	490861.79	2182821.94	Картометрический	0,1	-
3777	490859.06	2182818.78	Картометрический	0,1	-
3778	490855.90	2182814.29	Картометрический	0,1	-
3779	490853.54	2182808.32	Картометрический	0,1	-
3780	490851.27	2182804.04	Картометрический	0,1	-
3781	490847.80	2182798.24	Картометрический	0,1	-
3782	490842.78	2182792.04	Картометрический	0,1	-
3783	490840.07	2182787.19	Картометрический	0,1	-
3784	490837.81	2182782.34	Картометрический	0,1	-
3785	490835.58	2182775.69	Картометрический	0,1	-
3786	490833.70	2182767.92	Картометрический	0,1	-
3787	490833.06	2182759.28	Картометрический	0,1	-
3788	490832.71	2182753.53	Картометрический	0,1	-
3789	490832.34	2182748.52	Картометрический	0,1	-
3790	490830.97	2182743.82	Картометрический	0,1	-
3791	490828.58	2182740.22	Картометрический	0,1	-
3792	490826.05	2182738.18	Картометрический	0,1	-
3793	490824.18	2182736.91	Картометрический	0,1	-
3794	490822.77	2182734.14	Картометрический	0,1	-
3795	490821.62	2182730.00	Картометрический	0,1	-
3796	490821.03	2182725.11	Картометрический	0,1	-
3797	490821.47	2182718.31	Картометрический	0,1	-
3798	490822.25	2182711.20	Картометрический	0,1	-
3799	490822.97	2182701.71	Картометрический	0,1	-
3800	490822.59	2182697.14	Картометрический	0,1	-
3801	490822.44	2182692.71	Картометрический	0,1	-
3802	490822.48	2182683.64	Картометрический	0,1	-

Раздел 2

Сведения о местоположении границ объекта

Обозначение характерных точек границ	Координаты, м		Метод определения координат характерной точки	Средняя квадратическая погрешность положения характерной точки (Mf), м	Описание обозначения точки на местности (при наличии)
	X	Y			
1	2	3	4	5	6
3803	490823.09	2182680.28	Картометрический	0,1	-
3804	490823.25	2182677.22	Картометрический	0,1	-
3805	490822.85	2182674.16	Картометрический	0,1	-
3806	490822.02	2182670.83	Картометрический	0,1	-
3807	490819.75	2182666.24	Картометрический	0,1	-
3808	490816.96	2182659.88	Картометрический	0,1	-
3809	490813.50	2182653.52	Картометрический	0,1	-
3810	490811.32	2182650.18	Картометрический	0,1	-
3811	490808.04	2182646.63	Картометрический	0,1	-
3812	490803.54	2182642.44	Картометрический	0,1	-
3813	490800.59	2182639.02	Картометрический	0,1	-
3814	490797.78	2182633.86	Картометрический	0,1	-
3815	490792.53	2182620.85	Картометрический	0,1	-
3816	490789.90	2182611.00	Картометрический	0,1	-
3817	490787.01	2182603.65	Картометрический	0,1	-
3818	490782.94	2182593.34	Картометрический	0,1	-
3819	490778.68	2182581.96	Картометрический	0,1	-
3820	490773.94	2182571.72	Картометрический	0,1	-
3821	490769.74	2182562.59	Картометрический	0,1	-
3822	490766.51	2182555.79	Картометрический	0,1	-
3823	490764.82	2182549.83	Картометрический	0,1	-
3824	490764.68	2182545.39	Картометрический	0,1	-
3825	490765.17	2182542.28	Картометрический	0,1	-
3826	490766.91	2182538.24	Картометрический	0,1	-
3827	490768.97	2182534.46	Картометрический	0,1	-
3828	490770.27	2182529.86	Картометрический	0,1	-
3829	490770.90	2182525.24	Картометрический	0,1	-
3830	490770.75	2182520.80	Картометрический	0,1	-
3831	490769.85	2182514.73	Картометрический	0,1	-
3832	490768.37	2182509.58	Картометрический	0,1	-

Раздел 2

Сведения о местоположении границ объекта

Обозначение характерных точек границ	Координаты, м		Метод определения координат характерной точки	Средняя квадратическая погрешность положения характерной точки (Mf), м	Описание обозначения точки на местности (при наличии)
	X	Y			
1	2	3	4	5	6
3833	490765.90	2182504.05	Картометрический	0,1	-
3834	490762.30	2182499.43	Картометрический	0,1	-
3835	490757.15	2182495.55	Картометрический	0,1	-
3836	490754.39	2182492.27	Картометрический	0,1	-
3837	490749.39	2182488.59	Картометрический	0,1	-
3838	490746.71	2182486.93	Картометрический	0,1	-
3839	490744.73	2182483.74	Картометрический	0,1	-
3840	490741.59	2182478.32	Картометрический	0,1	-
3841	490739.37	2182470.98	Картометрический	0,1	-
3842	490738.68	2182465.28	Картометрический	0,1	-
3843	490738.12	2182458.46	Картометрический	0,1	-
3844	490736.43	2182452.94	Картометрический	0,1	-
3845	490734.53	2182446.54	Картометрический	0,1	-
3846	490733.18	2182440.71	Картометрический	0,1	-
3847	490732.52	2182433.32	Картометрический	0,1	-
3848	490732.56	2182423.83	Картометрический	0,1	-
3849	490732.79	2182416.08	Картометрический	0,1	-
3850	490732.59	2182408.14	Картометрический	0,1	-
3851	490731.93	2182400.76	Картометрический	0,1	-
3852	490730.04	2182393.24	Картометрический	0,1	-
3853	490727.49	2182385.76	Картометрический	0,1	-
3854	490724.48	2182379.28	Картометрический	0,1	-
3855	490721.22	2182374.30	Картометрический	0,1	-
3856	490715.46	2182365.28	Картометрический	0,1	-
3857	490711.00	2182358.65	Картометрический	0,1	-
3858	490708.84	2182354.62	Картометрический	0,1	-
3859	490707.67	2182350.98	Картометрический	0,1	-
3860	490707.38	2182348.10	Картометрический	0,1	-
3861	490705.72	2182340.70	Картометрический	0,1	-
3862	490705.34	2182336.32	Картометрический	0,1	-

Раздел 2

Сведения о местоположении границ объекта

Обозначение характерных точек границ	Координаты, м		Метод определения координат характерной точки	Средняя квадратическая погрешность положения характерной точки (Mf), м	Описание обозначения точки на местности (при наличии)
	X	Y			
1	2	3	4	5	6
3863	490705.08	2182331.70	Картометрический	0,1	-
3864	490704.94	2182326.90	Картометрический	0,1	-
3865	490704.80	2182321.88	Картометрический	0,1	-
3866	490704.55	2182316.70	Картометрический	0,1	-
3867	490704.19	2182311.50	Картометрический	0,1	-
3868	490703.60	2182306.50	Картометрический	0,1	-
3869	490702.56	2182301.79	Картометрический	0,1	-
3870	490701.30	2182297.46	Картометрический	0,1	-
3871	490699.69	2182293.50	Картометрический	0,1	-
3872	490697.86	2182289.79	Картометрический	0,1	-
3873	490695.91	2182286.01	Картометрический	0,1	-
3874	490693.64	2182281.67	Картометрический	0,1	-
3875	490691.16	2182276.51	Картометрический	0,1	-
3876	490688.69	2182270.71	Картометрический	0,1	-
3877	490686.12	2182264.75	Картометрический	0,1	-
3878	490683.76	2182259.03	Картометрический	0,1	-
3879	490681.73	2182253.81	Картометрический	0,1	-
3880	490680.35	2182249.60	Картометрический	0,1	-
3881	490679.62	2182246.41	Картометрический	0,1	-
3882	490678.89	2182243.21	Картометрический	0,1	-
3883	490677.07	2182238.75	Картометрический	0,1	-
3884	490673.61	2182232.26	Картометрический	0,1	-
3885	490669.39	2182224.82	Картометрический	0,1	-
3886	490666.20	2182218.64	Картометрический	0,1	-
3887	490665.06	2182215.71	Картометрический	0,1	-
3888	490661.25	2182204.10	Картометрический	0,1	-
3889	490658.26	2182199.00	Картометрический	0,1	-
3890	490653.44	2182195.14	Картометрический	0,1	-
3891	490650.80	2182193.65	Картометрический	0,1	-
3892	490647.45	2182190.07	Картометрический	0,1	-

Раздел 2

Сведения о местоположении границ объекта

Обозначение характерных точек границ	Координаты, м		Метод определения координат характерной точки	Средняя квадратическая погрешность положения характерной точки (Mf), м	Описание обозначения точки на местности (при наличии)
	X	Y			
1	2	3	4	5	6
3893	490643.64	2182184.14	Картометрический	0,1	-
3894	490642.91	2182181.32	Картометрический	0,1	-
3895	490640.87	2182176.54	Картометрический	0,1	-
3896	490638.26	2182173.07	Картометрический	0,1	-
3897	490634.23	2182167.14	Картометрический	0,1	-
3898	490632.49	2182164.42	Картометрический	0,1	-
3899	490628.68	2182159.24	Картометрический	0,1	-
3900	490627.76	2182158.21	Картометрический	0,1	-
3901	490626.76	2182156.13	Картометрический	0,1	-
3902	490622.88	2182149.76	Картометрический	0,1	-
3903	490622.32	2182148.75	Картометрический	0,1	-
3904	490621.97	2182147.02	Картометрический	0,1	-
3905	490621.62	2182140.83	Картометрический	0,1	-
3906	490622.02	2182136.71	Картометрический	0,1	-
3907	490621.98	2182132.65	Картометрический	0,1	-
3908	490620.61	2182127.88	Картометрический	0,1	-
3909	490617.57	2182122.84	Картометрический	0,1	-
3910	490612.62	2182118.64	Картометрический	0,1	-
3911	490607.66	2182115.38	Картометрический	0,1	-
3912	490604.04	2182112.46	Картометрический	0,1	-
3913	490602.57	2182110.46	Картометрический	0,1	-
3914	490600.58	2182107.67	Картометрический	0,1	-
3915	490597.85	2182102.49	Картометрический	0,1	-
3916	490596.89	2182099.48	Картометрический	0,1	-
3917	490595.85	2182095.74	Картометрический	0,1	-
3918	490594.68	2182091.57	Картометрический	0,1	-
3919	490593.30	2182087.74	Картометрический	0,1	-
3920	490591.56	2182084.65	Картометрический	0,1	-
3921	490588.51	2182080.42	Картометрический	0,1	-
3922	490586.86	2182072.65	Картометрический	0,1	-

Раздел 2

Сведения о местоположении границ объекта

Обозначение характерных точек границ	Координаты, м		Метод определения координат характерной точки	Средняя квадратическая погрешность положения характерной точки (Mf), м	Описание обозначения точки на местности (при наличии)
	X	Y			
1	2	3	4	5	6
3923	490586.83	2182067.40	Картометрический	0,1	-
3924	490589.38	2182061.25	Картометрический	0,1	-
3925	490590.66	2182057.96	Картометрический	0,1	-
3926	490591.95	2182053.92	Картометрический	0,1	-
3927	490593.02	2182049.62	Картометрический	0,1	-
3928	490593.65	2182045.32	Картометрический	0,1	-
3929	490593.83	2182041.07	Картометрический	0,1	-
3930	490593.90	2182036.97	Картометрический	0,1	-
3931	490593.96	2182032.89	Картометрический	0,1	-
3932	490593.80	2182028.89	Картометрический	0,1	-
3933	490593.42	2182024.82	Картометрический	0,1	-
3934	490592.71	2182020.69	Картометрический	0,1	-
3935	490591.99	2182016.80	Картометрический	0,1	-
3936	490591.42	2182011.05	Картометрический	0,1	-
3937	490593.64	2182004.83	Картометрический	0,1	-
3938	490595.82	2182000.42	Картометрический	0,1	-
3939	490598.94	2181993.60	Картометрический	0,1	-
3940	490600.22	2181990.50	Картометрический	0,1	-
3941	490601.49	2181987.51	Картометрический	0,1	-
3942	490603.57	2181983.11	Картометрический	0,1	-
3943	490607.78	2181977.05	Картометрический	0,1	-
3944	490610.75	2181973.03	Картометрический	0,1	-
3945	490614.94	2181968.59	Картометрический	0,1	-
3946	490618.66	2181965.84	Картометрический	0,1	-
3947	490622.83	2181962.96	Картометрический	0,1	-
3948	490630.72	2181956.89	Картометрический	0,1	-
3949	490633.55	2181954.50	Картометрический	0,1	-
3950	490637.60	2181951.68	Картометрический	0,1	-
3951	490641.55	2181948.86	Картометрический	0,1	-
3952	490645.85	2181944.49	Картометрический	0,1	-

Раздел 2

Сведения о местоположении границ объекта

Обозначение характерных точек границ	Координаты, м		Метод определения координат характерной точки	Средняя квадратическая погрешность положения характерной точки (Mf), м	Описание обозначения точки на местности (при наличии)
	X	Y			
1	2	3	4	5	6
3953	490649.58	2181941.30	Картометрический	0,1	-
3954	490655.67	2181936.70	Картометрический	0,1	-
3955	490659.83	2181934.20	Картометрический	0,1	-
3956	490668.88	2181932.77	Картометрический	0,1	-
3957	490678.12	2181932.85	Картометрический	0,1	-
3958	490688.64	2181930.00	Картометрический	0,1	-
3959	490696.75	2181931.37	Картометрический	0,1	-
3960	490704.76	2181931.68	Картометрический	0,1	-
3961	490714.82	2181929.26	Картометрический	0,1	-
3962	490722.12	2181926.18	Картометрический	0,1	-
3963	490726.38	2181924.44	Картометрический	0,1	-
3964	490731.19	2181922.88	Картометрический	0,1	-
3965	490739.91	2181920.89	Картометрический	0,1	-
3966	490748.04	2181921.13	Картометрический	0,1	-
3967	490756.39	2181921.50	Картометрический	0,1	-
3968	490761.62	2181921.71	Картометрический	0,1	-
3969	490767.08	2181921.91	Картометрический	0,1	-
3970	490776.54	2181922.55	Картометрический	0,1	-
3971	490784.86	2181924.24	Картометрический	0,1	-
3972	490791.84	2181926.40	Картометрический	0,1	-
3973	490803.37	2181930.01	Картометрический	0,1	-
3974	490810.56	2181933.11	Картометрический	0,1	-
3975	490815.42	2181935.56	Картометрический	0,1	-
3976	490819.49	2181938.62	Картометрический	0,1	-
3977	490823.99	2181943.00	Картометрический	0,1	-
3978	490828.59	2181947.81	Картометрический	0,1	-
3979	490830.89	2181950.34	Картометрический	0,1	-
3980	490833.30	2181952.94	Картометрический	0,1	-
3981	490835.93	2181955.67	Картометрический	0,1	-
3982	490838.56	2181958.58	Картометрический	0,1	-

Раздел 2

Сведения о местоположении границ объекта

Обозначение характерных точек границ	Координаты, м		Метод определения координат характерной точки	Средняя квадратическая погрешность положения характерной точки (Mf), м	Описание обозначения точки на местности (при наличии)
	X	Y			
1	2	3	4	5	6
3983	490841.29	2181961.74	Картометрический	0,1	-
3984	490843.91	2181964.91	Картометрический	0,1	-
3985	490846.09	2181967.75	Картометрический	0,1	-
3986	490849.36	2181972.61	Картометрический	0,1	-
3987	490851.20	2181975.64	Картометрический	0,1	-
3988	490853.58	2181979.67	Картометрический	0,1	-
3989	490856.41	2181984.15	Картометрический	0,1	-
3990	490859.46	2181988.44	Картометрический	0,1	-
3991	490862.52	2181991.99	Картометрический	0,1	-
3992	490868.34	2181997.01	Картометрический	0,1	-
3993	490873.52	2182000.34	Картометрический	0,1	-
3994	490881.27	2182003.39	Картометрический	0,1	-
3995	490887.47	2182005.79	Картометрический	0,1	-
3996	490893.78	2182008.20	Картометрический	0,1	-
3997	490899.11	2182009.08	Картометрический	0,1	-
3998	490904.12	2182009.28	Картометрический	0,1	-
3999	490912.92	2182009.04	Картометрический	0,1	-
4000	490919.73	2182008.52	Картометрический	0,1	-
4001	490926.08	2182008.61	Картометрический	0,1	-
4002	490931.41	2182009.44	Картометрический	0,1	-
4003	490939.75	2182010.56	Картометрический	0,1	-
4004	490946.21	2182010.28	Картометрический	0,1	-
4005	490951.46	2182009.67	Картометрический	0,1	-
4006	490956.80	2182009.62	Картометрический	0,1	-
4007	490962.48	2182009.96	Картометрический	0,1	-
4008	490967.72	2182009.66	Картометрический	0,1	-
4009	490972.09	2182007.91	Картометрический	0,1	-
4010	490975.82	2182005.16	Картометрический	0,1	-
4011	490979.53	2182002.52	Картометрический	0,1	-
4012	490983.70	2182000.14	Картометрический	0,1	-

Раздел 2

Сведения о местоположении границ объекта

Обозначение характерных точек границ	Координаты, м		Метод определения координат характерной точки	Средняя квадратическая погрешность положения характерной точки (Mf), м	Описание обозначения точки на местности (при наличии)
	X	Y			
1	2	3	4	5	6
4013	490987.74	2181997.83	Картометрический	0,1	-
4014	490992.82	2181993.35	Картометрический	0,1	-
4015	490996.38	2181986.65	Картометрический	0,1	-
4016	490996.99	2181983.79	Картометрический	0,1	-
4017	490997.49	2181980.42	Картометрический	0,1	-
4018	490997.77	2181976.92	Картометрический	0,1	-
4019	490997.82	2181973.49	Картометрический	0,1	-
4020	490997.65	2181970.42	Картометрический	0,1	-
4021	490997.36	2181967.48	Картометрический	0,1	-
4022	490997.08	2181964.48	Картометрический	0,1	-
4023	490996.80	2181961.23	Картометрический	0,1	-
4024	490996.63	2181957.85	Картометрический	0,1	-
4025	490996.57	2181954.54	Картометрический	0,1	-
4026	490996.56	2181948.73	Картометрический	0,1	-
4027	490996.55	2181941.98	Картометрический	0,1	-
4028	490996.49	2181938.98	Картометрический	0,1	-
4029	490996.56	2181934.86	Картометрический	0,1	-
4030	490996.52	2181930.42	Картометрический	0,1	-
4031	490996.58	2181926.48	Картометрический	0,1	-
4032	490996.25	2181919.29	Картометрический	0,1	-
4033	490995.86	2181915.98	Картометрический	0,1	-
4034	490995.25	2181912.34	Картометрический	0,1	-
4035	490994.64	2181909.15	Картометрический	0,1	-
4036	490988.17	2181902.49	Картометрический	0,1	-
4037	490982.99	2181898.98	Картометрический	0,1	-
4038	490981.36	2181896.27	Картометрический	0,1	-
4039	490980.52	2181892.88	Картометрический	0,1	-
4040	490979.91	2181889.75	Картометрический	0,1	-
4041	490979.32	2181884.68	Картометрический	0,1	-
4042	490978.93	2181881.67	Картометрический	0,1	-

Раздел 2

Сведения о местоположении границ объекта

Обозначение характерных точек границ	Координаты, м		Метод определения координат характерной точки	Средняя квадратическая погрешность положения характерной точки (Mf), м	Описание обозначения точки на местности (при наличии)
	X	Y			
1	2	3	4	5	6
4043	490978.31	2181878.35	Картометрический	0,1	-
4044	490977.80	2181875.16	Картометрический	0,1	-
4045	490976.87	2181871.27	Картометрический	0,1	-
4046	490975.60	2181867.00	Картометрический	0,1	-
4047	490974.10	2181863.42	Картометрический	0,1	-
4048	490971.86	2181857.20	Картометрический	0,1	-
4049	490970.37	2181852.74	Картометрический	0,1	-
4050	490968.25	2181846.15	Картометрический	0,1	-
4051	490966.87	2181842.13	Картометрический	0,1	-
4052	490964.20	2181835.09	Картометрический	0,1	-
4053	490963.50	2181829.84	Картометрический	0,1	-
4054	490964.58	2181824.79	Картометрический	0,1	-
4055	490966.19	2181822.05	Картометрический	0,1	-
4056	490968.25	2181818.53	Картометрический	0,1	-
4057	490970.54	2181814.69	Картометрический	0,1	-
4058	490972.94	2181810.79	Картометрический	0,1	-
4059	490975.68	2181806.96	Картометрический	0,1	-
4060	490978.63	2181803.50	Картометрический	0,1	-
4061	490983.74	2181797.46	Картометрический	0,1	-
4062	490985.58	2181794.78	Картометрический	0,1	-
4063	490988.99	2181789.78	Картометрический	0,1	-
4064	490991.96	2181785.52	Картометрический	0,1	-
4065	490995.47	2181781.70	Картометрический	0,1	-
4066	491000.42	2181778.64	Картометрический	0,1	-
4067	491006.03	2181776.16	Картометрический	0,1	-
4068	491015.54	2181773.74	Картометрический	0,1	-
4069	491020.30	2181775.12	Картометрический	0,1	-
4070	491024.96	2181776.57	Картометрический	0,1	-
4071	491032.15	2181779.80	Картометрический	0,1	-
4072	491034.65	2181783.33	Картометрический	0,1	-

Раздел 2

Сведения о местоположении границ объекта

Обозначение характерных точек границ	Координаты, м		Метод определения координат характерной точки	Средняя квадратическая погрешность положения характерной точки (Mf), м	Описание обозначения точки на местности (при наличии)
	X	Y			
1	2	3	4	5	6
4073	491037.17	2181786.24	Картометрический	0,1	-
4074	491040.69	2181788.61	Картометрический	0,1	-
4075	491045.56	2181790.80	Картометрический	0,1	-
4076	491057.46	2181791.60	Картометрический	0,1	-
4077	491063.65	2181787.82	Картометрический	0,1	-
4078	491069.17	2181784.22	Картометрический	0,1	-
4079	491073.58	2181780.47	Картометрический	0,1	-
4080	491079.13	2181774.43	Картометрический	0,1	-
4081	491082.66	2181769.48	Картометрический	0,1	-
4082	491085.64	2181764.16	Картометрический	0,1	-
4083	491086.92	2181761.42	Картометрический	0,1	-
4084	491088.41	2181758.45	Картометрический	0,1	-
4085	491090.14	2181755.16	Картометрический	0,1	-
4086	491092.09	2181751.63	Картометрический	0,1	-
4087	491093.93	2181747.90	Картометрический	0,1	-
4088	491095.44	2181743.99	Картометрический	0,1	-
4089	491096.84	2181740.26	Картометрический	0,1	-
4090	491098.00	2181736.84	Картометрический	0,1	-
4091	491100.44	2181731.32	Картометрический	0,1	-
4092	491101.71	2181728.34	Картометрический	0,1	-
4093	491102.99	2181724.73	Картометрический	0,1	-
4094	491104.28	2181720.82	Картометрический	0,1	-
4095	491105.45	2181716.92	Картометрический	0,1	-
4096	491106.53	2181713.33	Картометрический	0,1	-
4097	491107.46	2181710.18	Картометрический	0,1	-
4098	491109.00	2181704.52	Картометрический	0,1	-
4099	491109.72	2181701.34	Картометрический	0,1	-
4100	491110.79	2181697.29	Картометрический	0,1	-
4101	491112.21	2181691.99	Картометрический	0,1	-
4102	491113.75	2181686.22	Картометрический	0,1	-

Раздел 2

Сведения о местоположении границ объекта

Обозначение характерных точек границ	Координаты, м		Метод определения координат характерной точки	Средняя квадратическая погрешность положения характерной точки (Mf), м	Описание обозначения точки на местности (при наличии)
	X	Y			
1	2	3	4	5	6
4103	491115.17	2181681.18	Картометрический	0,1	-
4104	491116.12	2181677.63	Картометрический	0,1	-
4105	491116.86	2181673.02	Картометрический	0,1	-
4106	491116.72	2181668.20	Картометрический	0,1	-
4107	491116.13	2181663.13	Картометрический	0,1	-
4108	491114.98	2181658.24	Картометрический	0,1	-
4109	491113.06	2181653.15	Картометрический	0,1	-
4110	491110.92	2181648.18	Картометрический	0,1	-
4111	491108.54	2181643.46	Картометрический	0,1	-
4112	491105.72	2181638.98	Картометрический	0,1	-
4113	491103.10	2181635.26	Картометрический	0,1	-
4114	491100.82	2181631.79	Картометрический	0,1	-
4115	491098.77	2181627.82	Картометрический	0,1	-
4116	491097.25	2181625.05	Картометрический	0,1	-
4117	491095.20	2181620.90	Картометрический	0,1	-
4118	491092.82	2181616.61	Картометрический	0,1	-
4119	491090.42	2181613.45	Картометрический	0,1	-
4120	491087.63	2181607.35	Картометрический	0,1	-
4121	491085.92	2181602.89	Картометрический	0,1	-
4122	491083.97	2181599.36	Картометрический	0,1	-
4123	491081.57	2181596.33	Картометрический	0,1	-
4124	491078.28	2181592.84	Картометрический	0,1	-
4125	491073.14	2181587.39	Картометрический	0,1	-
4126	491070.87	2181582.74	Картометрический	0,1	-
4127	491069.59	2181579.16	Картометрический	0,1	-
4128	491070.00	2181574.16	Картометрический	0,1	-
4129	491071.52	2181570.37	Картометрический	0,1	-
4130	491073.24	2181567.09	Картометрический	0,1	-
4131	491075.07	2181564.18	Картометрический	0,1	-
4132	491077.82	2181559.60	Картометрический	0,1	-

Раздел 2

Сведения о местоположении границ объекта

Обозначение характерных точек границ	Координаты, м		Метод определения координат характерной точки	Средняя квадратическая погрешность положения характерной точки (Mf), м	Описание обозначения точки на местности (при наличии)
	X	Y			
1	2	3	4	5	6
4133	491079.54	2181556.18	Картометрический	0,1	-
4134	491082.97	2181550.92	Картометрический	0,1	-
4135	491089.75	2181544.90	Картометрический	0,1	-
4136	491092.14	2181542.12	Картометрический	0,1	-
4137	491094.31	2181538.72	Картометрический	0,1	-
4138	491096.26	2181535.12	Картометрический	0,1	-
4139	491097.76	2181531.77	Картометрический	0,1	-
4140	491098.92	2181528.98	Картометрический	0,1	-
4141	491100.78	2181523.82	Картометрический	0,1	-
4142	491101.95	2181520.77	Картометрический	0,1	-
4143	491103.12	2181517.42	Картометрический	0,1	-
4144	491103.84	2181513.68	Картометрический	0,1	-
4145	491104.02	2181509.81	Картометрический	0,1	-
4146	491103.75	2181505.99	Картометрический	0,1	-
4147	491103.70	2181502.43	Картометрический	0,1	-
4148	491103.97	2181499.31	Картометрический	0,1	-
4149	491104.57	2181496.44	Картометрический	0,1	-
4150	491104.96	2181493.39	Картометрический	0,1	-
4151	491105.01	2181489.95	Картометрический	0,1	-
4152	491104.74	2181486.26	Картометрический	0,1	-
4153	491104.46	2181482.57	Картометрический	0,1	-
4154	491104.18	2181479.13	Картометрический	0,1	-
4155	491103.79	2181475.88	Картометрический	0,1	-
4156	491103.39	2181472.81	Картометрический	0,1	-
4157	491102.78	2181469.80	Картометрический	0,1	-
4158	491101.82	2181466.73	Картометрический	0,1	-
4159	491100.76	2181463.40	Картометрический	0,1	-
4160	491099.37	2181459.75	Картометрический	0,1	-
4161	491097.99	2181455.86	Картометрический	0,1	-
4162	491096.71	2181452.03	Картометрический	0,1	-

Раздел 2

Сведения о местоположении границ объекта

Обозначение характерных точек границ	Координаты, м		Метод определения координат характерной точки	Средняя квадратическая погрешность положения характерной точки (Mf), м	Описание обозначения точки на местности (при наличии)
	X	Y			
1	2	3	4	5	6
4163	491095.66	2181448.26	Картометрический	0,1	-
4164	491094.50	2181444.31	Картометрический	0,1	-
4165	491093.12	2181439.79	Картометрический	0,1	-
4166	491091.20	2181434.51	Картометрический	0,1	-
4167	491089.06	2181429.05	Картометрический	0,1	-
4168	491086.92	2181423.95	Картометрический	0,1	-
4169	491085.09	2181419.74	Картометрический	0,1	-
4170	491083.48	2181415.83	Картометрический	0,1	-
4171	491081.55	2181411.32	Картометрический	0,1	-
4172	491079.20	2181405.66	Картометрический	0,1	-
4173	491076.50	2181399.68	Картометрический	0,1	-
4174	491074.03	2181394.40	Картометрический	0,1	-
4175	491071.86	2181390.62	Картометрический	0,1	-
4176	491068.16	2181385.75	Картометрический	0,1	-
4177	491063.66	2181381.06	Картометрический	0,1	-
4178	491060.92	2181378.58	Картометрический	0,1	-
4179	491057.73	2181376.10	Картометрический	0,1	-
4180	491054.20	2181373.67	Картометрический	0,1	-
4181	491050.56	2181371.43	Картометрический	0,1	-
4182	491047.03	2181369.38	Картометрический	0,1	-
4183	491040.73	2181366.66	Картометрический	0,1	-
4184	491031.72	2181366.03	Картометрический	0,1	-
4185	491023.49	2181364.60	Картометрический	0,1	-
4186	491012.36	2181364.37	Картометрический	0,1	-
4187	491006.43	2181366.09	Картометрический	0,1	-
4188	491000.23	2181370.44	Картометрический	0,1	-
4189	490998.62	2181373.29	Картометрический	0,1	-
4190	490993.68	2181376.09	Картометрический	0,1	-
4191	490987.84	2181378.75	Картометрический	0,1	-
4192	490982.45	2181381.42	Картометрический	0,1	-

Раздел 2

Сведения о местоположении границ объекта

Обозначение характерных точек границ	Координаты, м		Метод определения координат характерной точки	Средняя квадратическая погрешность положения характерной точки (Mf), м	Описание обозначения точки на местности (при наличии)
	X	Y			
1	2	3	4	5	6
4193	490977.86	2181383.23	Картометрический	0,1	-
4194	490972.36	2181385.52	Картометрический	0,1	-
4195	490966.19	2181388.06	Картометрический	0,1	-
4196	490958.46	2181390.63	Картометрический	0,1	-
4197	490954.76	2181392.70	Картометрический	0,1	-
4198	490951.02	2181396.39	Картометрический	0,1	-
4199	490945.91	2181402.63	Картометрический	0,1	-
4200	490938.59	2181407.64	Картометрический	0,1	-
4201	490935.10	2181409.97	Картометрический	0,1	-
4202	490931.83	2181412.10	Картометрический	0,1	-
4203	490925.44	2181414.70	Картометрический	0,1	-
4204	490923.42	2181415.97	Картометрический	0,1	-
4205	490919.91	2181417.18	Картометрический	0,1	-
4206	490911.06	2181416.60	Картометрический	0,1	-
4207	490903.36	2181414.67	Картометрический	0,1	-
4208	490895.91	2181410.47	Картометрический	0,1	-
4209	490894.06	2181409.10	Картометрический	0,1	-
4210	490890.50	2181405.75	Картометрический	0,1	-
4211	490886.44	2181401.56	Картометрический	0,1	-
4212	490882.39	2181397.32	Картометрический	0,1	-
4213	490878.67	2181393.01	Картометрический	0,1	-
4214	490874.65	2181386.89	Картометрический	0,1	-
4215	490873.02	2181384.18	Картометрический	0,1	-
4216	490871.51	2181381.48	Картометрический	0,1	-
4217	490869.11	2181378.06	Картометрический	0,1	-
4218	490866.05	2181374.21	Картометрический	0,1	-
4219	490862.24	2181369.28	Картометрический	0,1	-
4220	490858.08	2181364.53	Картометрический	0,1	-
4221	490856.01	2181361.56	Картометрический	0,1	-
4222	490854.18	2181357.79	Картометрический	0,1	-

Раздел 2

Сведения о местоположении границ объекта

Обозначение характерных точек границ	Координаты, м		Метод определения координат характерной точки	Средняя квадратическая погрешность положения характерной точки (Mf), м	Описание обозначения точки на местности (при наличии)
	X	Y			
1	2	3	4	5	6
4223	490852.47	2181353.45	Картометрический	0,1	-
4224	490851.09	2181348.93	Картометрический	0,1	-
4225	490850.05	2181344.48	Картометрический	0,1	-
4226	490849.12	2181340.22	Картометрический	0,1	-
4227	490848.40	2181336.14	Картометрический	0,1	-
4228	490847.69	2181332.15	Картометрический	0,1	-
4229	490846.97	2181328.13	Картометрический	0,1	-
4230	490846.15	2181323.86	Картометрический	0,1	-
4231	490845.34	2181319.23	Картометрический	0,1	-
4232	490844.74	2181314.41	Картометрический	0,1	-
4233	490844.26	2181309.59	Картометрический	0,1	-
4234	490844.23	2181304.97	Картометрический	0,1	-
4235	490844.41	2181300.60	Картометрический	0,1	-
4236	490844.92	2181296.54	Картометрический	0,1	-
4237	490845.65	2181292.87	Картометрический	0,1	-
4238	490846.48	2181289.57	Картометрический	0,1	-
4239	490847.65	2181286.40	Картометрический	0,1	-
4240	490849.04	2181283.36	Картометрический	0,1	-
4241	490850.64	2181280.26	Картометрический	0,1	-
4242	490852.36	2181277.16	Картометрический	0,1	-
4243	490854.20	2181274.00	Картометрический	0,1	-
4244	490857.18	2181268.42	Картометрический	0,1	-
4245	490860.18	2181262.40	Картометрический	0,1	-
4246	490862.24	2181259.06	Картометрический	0,1	-
4247	490864.86	2181254.91	Картометрический	0,1	-
4248	490867.84	2181250.39	Картометрический	0,1	-
4249	490870.11	2181247.18	Картометрический	0,1	-
4250	490872.40	2181244.02	Картометрический	0,1	-
4251	490874.34	2181240.80	Картометрический	0,1	-
4252	490876.06	2181237.64	Картометрический	0,1	-

Раздел 2

Сведения о местоположении границ объекта

Обозначение характерных точек границ	Координаты, м		Метод определения координат характерной точки	Средняя квадратическая погрешность положения характерной точки (Mf), м	Описание обозначения точки на местности (при наличии)
	X	Y			
1	2	3	4	5	6
4253	490877.56	2181234.85	Картометрический	0,1	-
4254	490880.29	2181231.21	Картометрический	0,1	-
4255	490888.63	2181225.21	Картометрический	0,1	-
4256	490893.48	2181221.28	Картометрический	0,1	-
4257	490899.81	2181215.62	Картометрический	0,1	-
4258	490902.42	2181212.79	Картометрический	0,1	-
4259	490905.71	2181208.71	Картометрический	0,1	-
4260	490910.04	2181203.22	Картометрический	0,1	-
4261	490915.15	2181196.86	Картометрический	0,1	-
4262	490920.38	2181190.31	Картометрический	0,1	-
4263	490925.49	2181184.14	Картометрический	0,1	-
4264	490930.49	2181178.34	Картометрический	0,1	-
4265	490935.14	2181172.78	Картометрический	0,1	-
4266	490939.46	2181167.41	Картометрический	0,1	-
4267	490943.45	2181162.22	Картометрический	0,1	-
4268	490946.98	2181157.52	Картометрический	0,1	-
4269	490949.94	2181153.32	Картометрический	0,1	-
4270	490952.46	2181149.54	Картометрический	0,1	-
4271	490954.62	2181146.08	Картометрический	0,1	-
4272	490956.46	2181142.73	Картометрический	0,1	-
4273	490958.07	2181139.44	Картометрический	0,1	-
4274	490959.24	2181136.27	Картометрический	0,1	-
4275	490960.18	2181133.16	Картометрический	0,1	-
4276	490961.24	2181129.80	Картометрический	0,1	-
4277	490962.97	2181126.08	Картометрический	0,1	-
4278	490965.60	2181121.74	Картометрический	0,1	-
4279	490969.02	2181116.98	Картометрический	0,1	-
4280	490972.66	2181112.10	Картометрический	0,1	-
4281	490976.30	2181107.41	Картометрический	0,1	-
4282	490979.61	2181102.77	Картометрический	0,1	-

Раздел 2

Сведения о местоположении границ объекта

Обозначение характерных точек границ	Координаты, м		Метод определения координат характерной точки	Средняя квадратическая погрешность положения характерной точки (Mf), м	Описание обозначения точки на местности (при наличии)
	X	Y			
1	2	3	4	5	6
4283	490982.47	2181098.06	Картометрический	0,1	-
4284	490984.89	2181093.22	Картометрический	0,1	-
4285	490986.97	2181088.38	Картометрический	0,1	-
4286	490988.94	2181083.72	Картометрический	0,1	-
4287	490991.02	2181079.38	Картометрический	0,1	-
4288	490993.20	2181075.54	Картометрический	0,1	-
4289	490995.03	2181072.32	Картометрический	0,1	-
4290	490996.74	2181069.60	Картометрический	0,1	-
4291	490998.91	2181066.56	Картометрический	0,1	-
4292	491002.66	2181062.12	Картометрический	0,1	-
4293	491008.44	2181055.71	Картометрический	0,1	-
4294	491015.14	2181048.18	Картометрический	0,1	-
4295	491021.38	2181040.96	Картометрический	0,1	-
4296	491025.93	2181035.10	Картометрический	0,1	-
4297	491029.12	2181030.77	Картометрический	0,1	-
4298	491031.17	2181027.86	Картометрический	0,1	-
4299	491037.89	2181025.40	Картометрический	0,1	-
4300	491044.36	2181025.18	Картометрический	0,1	-
4301	491049.43	2181021.75	Картометрический	0,1	-
4302	490997.67	2181084.63	Картометрический	0,1	-
4303	490973.03	2181133.47	Картометрический	0,1	-
4304	490966.84	2181145.74	Картометрический	0,1	-
4305	490930.11	2181195.84	Картометрический	0,1	-
4306	490901.85	2181229.26	Картометрический	0,1	-
4307	490877.37	2181254.57	Картометрический	0,1	-
4308	490860.80	2181287.53	Картометрический	0,1	-
4309	490856.19	2181314.67	Картометрический	0,1	-
4310	490864.00	2181342.12	Картометрический	0,1	-
4311	490883.01	2181375.78	Картометрический	0,1	-
4312	490900.71	2181393.88	Картометрический	0,1	-

Раздел 2

Сведения о местоположении границ объекта

Обозначение характерных точек границ	Координаты, м		Метод определения координат характерной точки	Средняя квадратическая погрешность положения характерной точки (Mf), м	Описание обозначения точки на местности (при наличии)
	X	Y			
1	2	3	4	5	6
4313	490910.04	2181398.65	Картометрический	0,1	-
4314	490915.27	2181397.65	Картометрический	0,1	-
4315	490950.10	2181374.91	Картометрический	0,1	-
4316	490974.94	2181365.99	Картометрический	0,1	-
4317	491001.52	2181350.07	Картометрический	0,1	-
4318	491007.64	2181349.19	Картометрический	0,1	-
4319	491030.68	2181345.90	Картометрический	0,1	-
4320	491051.64	2181352.04	Картометрический	0,1	-
4321	491059.13	2181356.13	Картометрический	0,1	-
4322	491076.90	2181371.57	Картометрический	0,1	-
4323	491099.16	2181415.81	Картометрический	0,1	-
4324	491117.03	2181469.94	Картометрический	0,1	-
4325	491116.90	2181499.59	Картометрический	0,1	-
4326	491107.87	2181531.27	Картометрический	0,1	-
4327	491093.56	2181557.05	Картометрический	0,1	-
4328	491083.40	2181569.12	Картометрический	0,1	-
4329	491082.21	2181575.49	Картометрический	0,1	-
4330	491085.18	2181581.62	Картометрический	0,1	-
4331	491113.22	2181623.76	Картометрический	0,1	-
4332	491128.78	2181658.59	Картометрический	0,1	-
4333	491128.47	2181680.34	Картометрический	0,1	-
4334	491106.33	2181747.09	Картометрический	0,1	-
4335	491091.48	2181778.74	Картометрический	0,1	-
4336	491071.90	2181795.78	Картометрический	0,1	-
4337	491051.96	2181803.52	Картометрический	0,1	-
4338	491042.74	2181801.51	Картометрический	0,1	-
4339	491030.31	2181798.78	Картометрический	0,1	-
4340	491016.26	2181790.47	Картометрический	0,1	-
4341	491013.76	2181789.69	Картометрический	0,1	-
4342	491010.26	2181790.11	Картометрический	0,1	-

Раздел 2

Сведения о местоположении границ объекта

Обозначение характерных точек границ	Координаты, м		Метод определения координат характерной точки	Средняя квадратическая погрешность положения характерной точки (Mf), м	Описание обозначения точки на местности (при наличии)
	X	Y			
1	2	3	4	5	6
4343	491002.82	2181794.64	Картометрический	0,1	-
4344	490990.78	2181807.86	Картометрический	0,1	-
4345	490986.08	2181813.02	Картометрический	0,1	-
4346	490979.81	2181820.92	Картометрический	0,1	-
4347	490977.82	2181826.74	Картометрический	0,1	-
4348	490981.70	2181845.81	Картометрический	0,1	-
4349	491002.43	2181903.20	Картометрический	0,1	-
4350	491006.18	2181932.06	Картометрический	0,1	-
4351	491008.47	2181968.08	Картометрический	0,1	-
4352	491005.01	2181988.37	Картометрический	0,1	-
4353	490996.31	2182001.71	Картометрический	0,1	-
4354	490977.37	2182014.20	Картометрический	0,1	-
4355	490956.63	2182023.89	Картометрический	0,1	-
4356	490907.08	2182024.81	Картометрический	0,1	-
4357	490887.99	2182020.44	Картометрический	0,1	-
4358	490867.62	2182012.53	Картометрический	0,1	-
4359	490836.17	2181980.70	Картометрический	0,1	-
4360	490825.29	2181969.51	Картометрический	0,1	-
4361	490809.67	2181951.27	Картометрический	0,1	-
4362	490801.42	2181945.85	Картометрический	0,1	-
4363	490776.74	2181937.46	Картометрический	0,1	-
4364	490750.41	2181935.41	Картометрический	0,1	-
4365	490728.54	2181935.10	Картометрический	0,1	-
4366	490709.54	2181946.08	Картометрический	0,1	-
4367	490685.86	2181940.96	Картометрический	0,1	-
4368	490675.52	2181943.20	Картометрический	0,1	-
4369	490653.44	2181955.38	Картометрический	0,1	-
4370	490627.15	2181976.32	Картометрический	0,1	-
4371	490612.18	2181990.71	Картометрический	0,1	-
4372	490606.79	2182007.61	Картометрический	0,1	-

Раздел 2

Сведения о местоположении границ объекта

Обозначение характерных точек границ	Координаты, м		Метод определения координат характерной точки	Средняя квадратическая погрешность положения характерной точки (Mf), м	Описание обозначения точки на местности (при наличии)
	X	Y			
1	2	3	4	5	6
4373	490601.37	2182040.02	Картометрический	0,1	-
4374	490600.99	2182067.31	Картометрический	0,1	-
4375	490613.51	2182100.63	Картометрический	0,1	-
4376	490635.01	2182137.17	Картометрический	0,1	-
4377	490648.10	2182157.91	Картометрический	0,1	-
4378	490673.98	2182198.30	Картометрический	0,1	-
4379	490691.87	2182241.42	Картометрический	0,1	-
4380	490714.33	2182299.41	Картометрический	0,1	-
4381	490718.61	2182342.27	Картометрический	0,1	-
4382	490732.29	2182368.27	Картометрический	0,1	-
4383	490743.10	2182392.38	Картометрический	0,1	-
4384	490746.72	2182445.08	Картометрический	0,1	-
4385	490755.37	2182471.13	Картометрический	0,1	-
4386	490770.68	2182487.71	Картометрический	0,1	-
4387	490775.22	2182495.87	Картометрический	0,1	-
4388	490780.16	2182513.74	Картометрический	0,1	-
4389	490780.05	2182539.09	Картометрический	0,1	-
4390	490782.88	2182557.87	Картометрический	0,1	-
4391	490815.60	2182635.33	Картометрический	0,1	-
4392	490833.92	2182665.89	Картометрический	0,1	-
4393	490835.84	2182696.46	Картометрический	0,1	-
4394	490833.73	2182723.40	Картометрический	0,1	-
4395	490850.26	2182778.55	Картометрический	0,1	-
4396	490867.12	2182806.10	Картометрический	0,1	-
4397	490890.86	2182822.43	Картометрический	0,1	-
4398	490898.79	2182838.56	Картометрический	0,1	-
4399	490900.19	2182852.36	Картометрический	0,1	-
4400	490895.80	2182869.15	Картометрический	0,1	-
4401	490889.70	2182877.60	Картометрический	0,1	-
4402	490888.56	2182884.77	Картометрический	0,1	-

Раздел 2

Сведения о местоположении границ объекта

Обозначение характерных точек границ	Координаты, м		Метод определения координат характерной точки	Средняя квадратическая погрешность положения характерной точки (Mf), м	Описание обозначения точки на местности (при наличии)
	X	Y			
1	2	3	4	5	6
4403	490896.20	2182901.38	Картометрический	0,1	-
4404	490912.48	2182913.26	Картометрический	0,1	-
4405	490929.28	2182913.50	Картометрический	0,1	-
4406	490952.44	2182917.05	Картометрический	0,1	-
4407	490977.14	2182925.15	Картометрический	0,1	-
4408	491004.14	2182936.34	Картометрический	0,1	-
4409	491021.57	2182958.11	Картометрический	0,1	-
4410	491026.42	2182956.35	Картометрический	0,1	-
4411	491024.73	2182947.01	Картометрический	0,1	-
4412	491018.58	2182933.27	Картометрический	0,1	-
4413	491023.99	2182912.21	Картометрический	0,1	-
4414	491035.67	2182898.77	Картометрический	0,1	-
4415	491055.69	2182890.51	Картометрический	0,1	-
4416	491075.30	2182889.41	Картометрический	0,1	-
4417	491087.98	2182893.09	Картометрический	0,1	-
4418	491103.47	2182904.14	Картометрический	0,1	-
4419	491109.04	2182913.58	Картометрический	0,1	-
4420	491112.75	2182916.82	Картометрический	0,1	-
4421	491132.48	2182922.79	Картометрический	0,1	-
4422	491164.99	2182941.49	Картометрический	0,1	-
4423	491180.09	2182970.17	Картометрический	0,1	-
4424	491181.73	2182989.72	Картометрический	0,1	-
4425	491185.14	2183007.60	Картометрический	0,1	-
4426	491198.38	2183032.84	Картометрический	0,1	-
4427	491202.48	2183058.88	Картометрический	0,1	-
4428	491201.11	2183069.45	Картометрический	0,1	-
4429	491190.39	2183095.01	Картометрический	0,1	-
4430	491167.61	2183119.49	Картометрический	0,1	-
4431	491136.72	2183129.23	Картометрический	0,1	-
4432	491095.59	2183131.42	Картометрический	0,1	-

Раздел 2

Сведения о местоположении границ объекта

Обозначение характерных точек границ	Координаты, м		Метод определения координат характерной точки	Средняя квадратическая погрешность положения характерной точки (Mf), м	Описание обозначения точки на местности (при наличии)
	X	Y			
1	2	3	4	5	6
4433	491086.81	2183133.51	Картометрический	0,1	-
4434	491085.82	2183135.56	Картометрический	0,1	-
4435	491086.51	2183146.05	Картометрический	0,1	-
4436	491094.35	2183163.63	Картометрический	0,1	-
4437	491106.14	2183177.89	Картометрический	0,1	-
4438	491121.07	2183171.84	Картометрический	0,1	-
4439	491147.26	2183173.49	Картометрический	0,1	-
4440	491162.45	2183188.02	Картометрический	0,1	-
4441	491168.44	2183200.22	Картометрический	0,1	-
4442	491170.49	2183219.09	Картометрический	0,1	-
4443	491168.96	2183239.13	Картометрический	0,1	-
4444	491177.00	2183240.79	Картометрический	0,1	-
4445	491191.35	2183247.16	Картометрический	0,1	-
4446	491202.36	2183258.97	Картометрический	0,1	-
4447	491230.60	2183293.07	Картометрический	0,1	-
4448	491238.63	2183319.27	Картометрический	0,1	-
3555	491226.12	2183321.92	Картометрический	0,1	-
Участок 96					
4450	491049.43	2181021.75	Картометрический	0,1	-
4451	491050.71	2181017.97	Картометрический	0,1	-
4452	491052.22	2181014.24	Картометрический	0,1	-
4453	491054.32	2181008.21	Картометрический	0,1	-
4454	491056.29	2181003.43	Картометрический	0,1	-
4455	491058.02	2181000.20	Картометрический	0,1	-
4456	491060.19	2180996.80	Картометрический	0,1	-
4457	491062.24	2180993.96	Картометрический	0,1	-
4458	491066.08	2180990.58	Картометрический	0,1	-
4459	491068.91	2180987.93	Картометрический	0,1	-
4460	491072.88	2180983.49	Картометрический	0,1	-
4461	491077.31	2180978.37	Картометрический	0,1	-

Раздел 2

Сведения о местоположении границ объекта

Обозначение характерных точек границ	Координаты, м		Метод определения координат характерной точки	Средняя квадратическая погрешность положения характерной точки (Mf), м	Описание обозначения точки на местности (при наличии)
	X	Y			
1	2	3	4	5	6
4462	491081.05	2180974.05	Картометрический	0,1	-
4463	491085.01	2180970.48	Картометрический	0,1	-
4464	491090.74	2180967.63	Картометрический	0,1	-
4465	491095.36	2180964.33	Картометрический	0,1	-
4466	491099.30	2180961.39	Картометрический	0,1	-
4467	491102.36	2180958.68	Картометрический	0,1	-
4468	491108.46	2180952.84	Картометрический	0,1	-
4469	491115.94	2180945.39	Картометрический	0,1	-
4470	491122.40	2180938.67	Картометрический	0,1	-
4471	491126.03	2180934.35	Картометрический	0,1	-
4472	491130.35	2180927.18	Картометрический	0,1	-
4473	491128.35	2180934.03	Картометрический	0,1	-
4474	491124.58	2180951.87	Картометрический	0,1	-
4475	491092.90	2180982.19	Картометрический	0,1	-
4450	491049.43	2181021.75	Картометрический	0,1	-
Участок 97					
4477	489950.51	2178298.43	Картометрический	0,1	-
4478	489937.96	2178303.77	Картометрический	0,1	-
4479	489929.98	2178324.76	Картометрический	0,1	-
4480	489903.10	2178356.63	Картометрический	0,1	-
4481	489909.88	2178336.62	Картометрический	0,1	-
4482	489945.94	2178224.20	Картометрический	0,1	-
4483	489946.43	2178222.64	Картометрический	0,1	-
4484	489953.29	2178223.82	Картометрический	0,1	-
4485	489958.22	2178210.13	Картометрический	0,1	-
4486	489968.10	2178178.52	Картометрический	0,1	-
4487	489973.86	2178213.92	Картометрический	0,1	-
4488	489975.81	2178225.00	Картометрический	0,1	-
4489	489974.47	2178236.70	Картометрический	0,1	-
4490	489970.39	2178249.05	Картометрический	0,1	-

Раздел 2

Сведения о местоположении границ объекта

Обозначение характерных точек границ	Координаты, м		Метод определения координат характерной точки	Средняя квадратическая погрешность положения характерной точки (Mf), м	Описание обозначения точки на местности (при наличии)
	X	Y			
1	2	3	4	5	6
4491	489963.16	2178246.11	Картометрический	0,1	-
4492	489944.30	2178294.25	Картометрический	0,1	-
4477	489950.51	2178298.43	Картометрический	0,1	-
Участок 98					
4494	492856.27	2173659.84	Картометрический	0,1	-
4495	492829.51	2173661.61	Картометрический	0,1	-
4496	492844.98	2173501.69	Картометрический	0,1	-
4497	492845.55	2173497.44	Картометрический	0,1	-
4498	492878.12	2173343.74	Картометрический	0,1	-
4499	492869.47	2173313.78	Картометрический	0,1	-
4500	492873.61	2173322.06	Картометрический	0,1	-
4501	492882.54	2173330.32	Картометрический	0,1	-
4502	492888.09	2173333.16	Картометрический	0,1	-
4503	492892.49	2173342.67	Картометрический	0,1	-
4504	492895.43	2173349.92	Картометрический	0,1	-
4505	492894.35	2173356.21	Картометрический	0,1	-
4506	492893.21	2173366.45	Картометрический	0,1	-
4507	492893.97	2173372.61	Картометрический	0,1	-
4508	492899.14	2173377.94	Картометрический	0,1	-
4509	492898.99	2173382.89	Картометрический	0,1	-
4510	492896.02	2173387.51	Картометрический	0,1	-
4511	492891.19	2173389.15	Картометрический	0,1	-
4512	492887.23	2173393.55	Картометрический	0,1	-
4513	492880.49	2173397.39	Картометрический	0,1	-
4514	492878.76	2173399.84	Картометрический	0,1	-
4515	492878.33	2173405.07	Картометрический	0,1	-
4516	492875.95	2173417.48	Картометрический	0,1	-
4517	492877.85	2173424.23	Картометрический	0,1	-
4518	492877.57	2173428.25	Картометрический	0,1	-
4519	492874.05	2173437.05	Картометрический	0,1	-

Раздел 2

Сведения о местоположении границ объекта

Обозначение характерных точек границ	Координаты, м		Метод определения координат характерной точки	Средняя квадратическая погрешность положения характерной точки (Mf), м	Описание обозначения точки на местности (при наличии)
	X	Y			
1	2	3	4	5	6
4520	492874.15	2173439.95	Картометрический	0,1	-
4521	492871.98	2173448.26	Картометрический	0,1	-
4522	492872.17	2173453.56	Картометрический	0,1	-
4523	492873.20	2173455.49	Картометрический	0,1	-
4524	492876.85	2173458.02	Картометрический	0,1	-
4525	492878.86	2173460.53	Картометрический	0,1	-
4526	492877.44	2173466.09	Картометрический	0,1	-
4527	492874.95	2173471.92	Картометрический	0,1	-
4528	492871.93	2173475.21	Картометрический	0,1	-
4529	492869.20	2173478.84	Картометрический	0,1	-
4530	492866.00	2173494.83	Картометрический	0,1	-
4531	492865.17	2173498.01	Картометрический	0,1	-
4532	492865.48	2173500.29	Картометрический	0,1	-
4533	492863.11	2173506.76	Картометрический	0,1	-
4534	492860.16	2173515.77	Картометрический	0,1	-
4535	492853.83	2173523.04	Картометрический	0,1	-
4536	492849.95	2173529.74	Картометрический	0,1	-
4537	492847.32	2173540.13	Картометрический	0,1	-
4538	492847.03	2173548.57	Картометрический	0,1	-
4539	492846.77	2173555.85	Картометрический	0,1	-
4540	492844.72	2173560.13	Картометрический	0,1	-
4541	492844.84	2173563.77	Картометрический	0,1	-
4542	492846.41	2173568.92	Картометрический	0,1	-
4543	492845.34	2173574.54	Картометрический	0,1	-
4544	492845.10	2173580.50	Картометрический	0,1	-
4545	492845.84	2173586.47	Картометрический	0,1	-
4546	492844.58	2173592.91	Картометрический	0,1	-
4547	492844.83	2173598.30	Картометрический	0,1	-
4548	492845.62	2173599.83	Картометрический	0,1	-
4549	492848.83	2173606.05	Картометрический	0,1	-

Раздел 2

Сведения о местоположении границ объекта

Обозначение характерных точек границ	Координаты, м		Метод определения координат характерной точки	Средняя квадратическая погрешность положения характерной точки (Mf), м	Описание обозначения точки на местности (при наличии)
	X	Y			
1	2	3	4	5	6
4550	492850.49	2173612.39	Картометрический	0,1	-
4551	492850.53	2173615.78	Картометрический	0,1	-
4552	492849.07	2173620.98	Картометрический	0,1	-
4553	492848.15	2173627.31	Картометрический	0,1	-
4554	492847.72	2173632.43	Картометрический	0,1	-
4555	492847.64	2173637.84	Картометрический	0,1	-
4556	492848.36	2173645.10	Картометрический	0,1	-
4557	492851.55	2173653.00	Картометрический	0,1	-
4494	492856.27	2173659.84	Картометрический	0,1	-
Участок 99					
4559	489237.13	2176140.46	Картометрический	0,1	-
4560	489235.21	2176140.07	Картометрический	0,1	-
4561	489219.68	2176133.72	Картометрический	0,1	-
4562	489213.94	2176127.48	Картометрический	0,1	-
4563	489184.75	2176095.74	Картометрический	0,1	-
4564	489182.33	2176063.33	Картометрический	0,1	-
4565	489179.91	2176030.91	Картометрический	0,1	-
4566	489174.67	2176019.15	Картометрический	0,1	-
4567	489171.11	2176011.15	Картометрический	0,1	-
4568	489165.41	2176009.73	Картометрический	0,1	-
4569	489163.45	2176009.24	Картометрический	0,1	-
4570	489157.49	2176007.74	Картометрический	0,1	-
4571	489155.38	2176005.35	Картометрический	0,1	-
4572	489148.09	2175997.09	Картометрический	0,1	-
4573	489143.08	2175986.06	Картометрический	0,1	-
4574	489141.35	2175982.23	Картометрический	0,1	-
4575	489138.33	2175975.56	Картометрический	0,1	-
4576	489138.20	2175961.23	Картометрический	0,1	-
4577	489138.14	2175954.07	Картометрический	0,1	-
4578	489145.94	2175935.05	Картометрический	0,1	-

Раздел 2

Сведения о местоположении границ объекта

Обозначение характерных точек границ	Координаты, м		Метод определения координат характерной точки	Средняя квадратическая погрешность положения характерной точки (Mf), м	Описание обозначения точки на местности (при наличии)
	X	Y			
1	2	3	4	5	6
4579	489150.33	2175916.53	Картометрический	0,1	-
4580	489156.51	2175868.30	Картометрический	0,1	-
4581	489167.90	2175859.00	Картометрический	0,1	-
4582	489176.45	2175852.03	Картометрический	0,1	-
4583	489188.61	2175847.23	Картометрический	0,1	-
4584	489212.92	2175850.35	Картометрический	0,1	-
4585	489220.92	2175849.24	Картометрический	0,1	-
4586	489226.44	2175848.48	Картометрический	0,1	-
4587	489229.30	2175847.34	Картометрический	0,1	-
4588	489234.14	2175845.42	Картометрический	0,1	-
4589	489246.92	2175832.50	Картометрический	0,1	-
4590	489249.97	2175835.22	Картометрический	0,1	-
4591	489263.71	2175848.27	Картометрический	0,1	-
4592	489255.98	2175855.67	Картометрический	0,1	-
4593	489252.42	2175857.65	Картометрический	0,1	-
4594	489252.46	2175855.24	Картометрический	0,1	-
4595	489250.46	2175855.24	Картометрический	0,1	-
4596	489250.40	2175858.78	Картометрический	0,1	-
4597	489237.78	2175865.81	Картометрический	0,1	-
4598	489231.46	2175867.62	Картометрический	0,1	-
4599	489194.07	2175866.61	Картометрический	0,1	-
4600	489183.82	2175872.19	Картометрический	0,1	-
4601	489179.18	2175877.67	Картометрический	0,1	-
4602	489179.96	2175890.10	Картометрический	0,1	-
4603	489173.59	2175909.82	Картометрический	0,1	-
4604	489173.79	2175927.67	Картометрический	0,1	-
4605	489171.60	2175935.58	Картометрический	0,1	-
4606	489161.29	2175956.77	Картометрический	0,1	-
4607	489162.62	2175970.82	Картометрический	0,1	-
4608	489169.46	2175983.31	Картометрический	0,1	-

Раздел 2

Сведения о местоположении границ объекта

Обозначение характерных точек границ	Координаты, м		Метод определения координат характерной точки	Средняя квадратическая погрешность положения характерной точки (Mf), м	Описание обозначения точки на местности (при наличии)
	X	Y			
1	2	3	4	5	6
4609	489178.77	2175986.19	Картометрический	0,1	-
4610	489190.22	2175996.75	Картометрический	0,1	-
4611	489201.42	2176015.36	Картометрический	0,1	-
4612	489205.34	2176028.65	Картометрический	0,1	-
4613	489204.97	2176039.90	Картометрический	0,1	-
4614	489204.94	2176043.31	Картометрический	0,1	-
4615	489208.00	2176067.41	Картометрический	0,1	-
4616	489206.28	2176080.99	Картометрический	0,1	-
4617	489217.46	2176096.62	Картометрический	0,1	-
4618	489233.58	2176114.15	Картометрический	0,1	-
4619	489236.55	2176122.68	Картометрический	0,1	-
4620	489235.40	2176136.48	Картометрический	0,1	-
4559	489237.13	2176140.46	Картометрический	0,1	-
Участок 100					
4622	483181.81	2184390.72	Картометрический	0,1	-
4623	483202.50	2184429.40	Картометрический	0,1	-
4624	483148.29	2184485.71	Картометрический	0,1	-
4625	483114.47	2184507.23	Картометрический	0,1	-
4626	483083.76	2184513.70	Картометрический	0,1	-
4627	483053.31	2184521.33	Картометрический	0,1	-
4628	483017.70	2184547.52	Картометрический	0,1	-
4629	482939.04	2184574.29	Картометрический	0,1	-
4630	482885.72	2184628.00	Картометрический	0,1	-
4631	482883.11	2184632.65	Картометрический	0,1	-
4632	482882.22	2184634.17	Картометрический	0,1	-
4633	482875.58	2184639.05	Картометрический	0,1	-
4634	482841.30	2184574.92	Картометрический	0,1	-
4635	482831.06	2184555.69	Картометрический	0,1	-
4636	482828.71	2184551.30	Картометрический	0,1	-
4637	482830.52	2184549.83	Картометрический	0,1	-

Раздел 2

Сведения о местоположении границ объекта

Обозначение характерных точек границ	Координаты, м		Метод определения координат характерной точки	Средняя квадратическая погрешность положения характерной точки (Mf), м	Описание обозначения точки на местности (при наличии)
	X	Y			
1	2	3	4	5	6
4638	482830.74	2184550.16	Картометрический	0,1	-
4639	482833.14	2184554.66	Картометрический	0,1	-
4640	482836.45	2184548.80	Картометрический	0,1	-
4641	482841.98	2184545.56	Картометрический	0,1	-
4642	482849.80	2184539.94	Картометрический	0,1	-
4643	482858.04	2184529.77	Картометрический	0,1	-
4644	482869.66	2184522.09	Картометрический	0,1	-
4645	482872.72	2184519.78	Картометрический	0,1	-
4646	482882.93	2184512.09	Картометрический	0,1	-
4647	482898.00	2184500.12	Картометрический	0,1	-
4648	482901.84	2184495.28	Картометрический	0,1	-
4649	482906.63	2184491.69	Картометрический	0,1	-
4650	482907.68	2184491.21	Картометрический	0,1	-
4651	482898.93	2184471.86	Картометрический	0,1	-
4652	482899.79	2184452.16	Картометрический	0,1	-
4653	482923.32	2184453.26	Картометрический	0,1	-
4654	482940.57	2184472.45	Картометрический	0,1	-
4655	482935.37	2184448.92	Картометрический	0,1	-
4656	482960.33	2184438.65	Картометрический	0,1	-
4657	482967.84	2184454.70	Картометрический	0,1	-
4658	482974.87	2184460.26	Картометрический	0,1	-
4659	482999.62	2184453.10	Картометрический	0,1	-
4660	483035.90	2184442.36	Картометрический	0,1	-
4661	483101.15	2184419.27	Картометрический	0,1	-
4622	483181.81	2184390.72	Картометрический	0,1	-
Участок 101					
4663	491108.88	2183634.87	Картометрический	0,1	-
4664	491086.63	2183675.77	Картометрический	0,1	-
4665	491048.22	2183714.27	Картометрический	0,1	-
4666	491023.37	2183725.66	Картометрический	0,1	-

Раздел 2

Сведения о местоположении границ объекта

Обозначение характерных точек границ	Координаты, м		Метод определения координат характерной точки	Средняя квадратическая погрешность положения характерной точки (Mf), м	Описание обозначения точки на местности (при наличии)
	X	Y			
1	2	3	4	5	6
4667	491015.02	2183729.40	Картометрический	0,1	-
4668	491002.66	2183731.52	Картометрический	0,1	-
4669	490969.32	2183733.99	Картометрический	0,1	-
4670	490938.29	2183719.75	Картометрический	0,1	-
4671	490907.96	2183707.70	Картометрический	0,1	-
4672	490911.10	2183769.10	Картометрический	0,1	-
4673	490892.89	2183807.20	Картометрический	0,1	-
4674	490880.99	2183827.32	Картометрический	0,1	-
4675	490876.26	2183859.82	Картометрический	0,1	-
4676	490878.09	2183871.86	Картометрический	0,1	-
4677	490913.19	2183910.04	Картометрический	0,1	-
4678	490921.99	2183930.51	Картометрический	0,1	-
4679	490935.32	2183988.18	Картометрический	0,1	-
4680	490928.80	2184012.40	Картометрический	0,1	-
4681	490914.75	2184046.41	Картометрический	0,1	-
4682	490878.58	2184093.38	Картометрический	0,1	-
4683	490859.53	2184112.12	Картометрический	0,1	-
4684	490868.09	2184147.67	Картометрический	0,1	-
4685	490885.06	2184176.42	Картометрический	0,1	-
4686	490909.75	2184188.91	Картометрический	0,1	-
4687	491073.23	2184217.87	Картометрический	0,1	-
4688	491114.75	2184235.00	Картометрический	0,1	-
4689	491139.65	2184253.53	Картометрический	0,1	-
4690	491129.44	2184266.10	Картометрический	0,1	-
4691	491147.69	2184284.21	Картометрический	0,1	-
4692	491162.98	2184304.23	Картометрический	0,1	-
4693	491176.97	2184331.65	Картометрический	0,1	-
4694	491174.36	2184335.76	Картометрический	0,1	-
4695	491172.22	2184330.48	Картометрический	0,1	-
4696	491168.76	2184324.50	Картометрический	0,1	-

Раздел 2

Сведения о местоположении границ объекта

Обозначение характерных точек границ	Координаты, м		Метод определения координат характерной точки	Средняя квадратическая погрешность положения характерной точки (Mf), м	Описание обозначения точки на местности (при наличии)
	X	Y			
1	2	3	4	5	6
4697	491161.98	2184315.96	Картометрический	0,1	-
4698	491157.63	2184310.02	Картометрический	0,1	-
4699	491147.10	2184292.81	Картометрический	0,1	-
4700	491143.41	2184287.01	Картометрический	0,1	-
4701	491139.26	2184281.88	Картометрический	0,1	-
4702	491131.82	2184273.59	Картометрический	0,1	-
4703	491126.89	2184268.33	Картометрический	0,1	-
4704	491119.42	2184261.72	Картометрический	0,1	-
4705	491114.81	2184257.59	Картометрический	0,1	-
4706	491106.86	2184253.16	Картометрический	0,1	-
4707	491096.02	2184248.57	Картометрический	0,1	-
4708	491089.44	2184246.17	Картометрический	0,1	-
4709	491069.77	2184236.39	Картометрический	0,1	-
4710	491055.78	2184232.55	Картометрический	0,1	-
4711	491038.55	2184229.52	Картометрический	0,1	-
4712	491022.40	2184227.88	Картометрический	0,1	-
4713	491016.73	2184226.65	Картометрический	0,1	-
4714	491004.42	2184223.54	Картометрический	0,1	-
4715	490991.20	2184220.84	Картометрический	0,1	-
4716	490980.98	2184219.13	Картометрический	0,1	-
4717	490968.41	2184218.13	Картометрический	0,1	-
4718	490959.07	2184217.18	Картометрический	0,1	-
4719	490942.51	2184214.69	Картометрический	0,1	-
4720	490931.86	2184212.41	Картометрический	0,1	-
4721	490925.20	2184210.81	Картометрический	0,1	-
4722	490917.41	2184210.19	Картометрический	0,1	-
4723	490906.28	2184209.72	Картометрический	0,1	-
4724	490896.83	2184208.64	Картометрический	0,1	-
4725	490891.62	2184207.19	Картометрический	0,1	-
4726	490886.31	2184204.86	Картометрический	0,1	-

Раздел 2

Сведения о местоположении границ объекта

Обозначение характерных точек границ	Координаты, м		Метод определения координат характерной точки	Средняя квадратическая погрешность положения характерной точки (Mf), м	Описание обозначения точки на местности (при наличии)
	X	Y			
1	2	3	4	5	6
4727	490881.58	2184201.10	Картометрический	0,1	-
4728	490875.44	2184194.77	Картометрический	0,1	-
4729	490871.08	2184188.70	Картометрический	0,1	-
4730	490866.42	2184181.07	Картометрический	0,1	-
4731	490862.74	2184174.27	Картометрический	0,1	-
4732	490856.07	2184159.86	Картометрический	0,1	-
4733	490847.41	2184137.49	Картометрический	0,1	-
4734	490845.84	2184130.85	Картометрический	0,1	-
4735	490843.69	2184119.32	Картометрический	0,1	-
4736	490843.39	2184110.25	Картометрический	0,1	-
4737	490844.61	2184103.71	Картометрический	0,1	-
4738	490847.06	2184097.19	Картометрический	0,1	-
4739	490851.16	2184091.12	Картометрический	0,1	-
4740	490856.84	2184084.84	Картометрический	0,1	-
4741	490864.39	2184079.32	Картометрический	0,1	-
4742	490868.68	2184075.95	Картометрический	0,1	-
4743	490875.46	2184069.55	Картометрический	0,1	-
4744	490882.42	2184059.72	Картометрический	0,1	-
4745	490888.93	2184049.82	Картометрический	0,1	-
4746	490895.77	2184039.98	Картометрический	0,1	-
4747	490901.38	2184030.76	Картометрический	0,1	-
4748	490904.60	2184024.30	Картометрический	0,1	-
4749	490908.97	2184015.68	Картометрический	0,1	-
4750	490912.60	2184004.80	Картометрический	0,1	-
4751	490914.98	2183995.28	Картометрический	0,1	-
4752	490915.77	2183988.04	Картометрический	0,1	-
4753	490915.46	2183979.98	Картометрический	0,1	-
4754	490913.11	2183966.63	Картометрический	0,1	-
4755	490908.60	2183948.88	Картометрический	0,1	-
4756	490905.21	2183938.59	Картометрический	0,1	-

Раздел 2

Сведения о местоположении границ объекта

Обозначение характерных точек границ	Координаты, м		Метод определения координат характерной точки	Средняя квадратическая погрешность положения характерной точки (Mf), м	Описание обозначения точки на местности (при наличии)
	X	Y			
1	2	3	4	5	6
4757	490901.24	2183928.91	Картометрический	0,1	-
4758	490896.71	2183920.03	Картометрический	0,1	-
4759	490892.79	2183914.22	Картометрический	0,1	-
4760	490886.02	2183905.63	Картометрический	0,1	-
4761	490876.26	2183896.80	Картометрический	0,1	-
4762	490869.48	2183888.76	Картометрический	0,1	-
4763	490862.50	2183879.22	Картометрический	0,1	-
4764	490858.94	2183871.98	Картометрический	0,1	-
4765	490856.75	2183863.14	Картометрический	0,1	-
4766	490855.82	2183851.44	Картометрический	0,1	-
4767	490856.92	2183838.90	Картометрический	0,1	-
4768	490858.84	2183830.24	Картометрический	0,1	-
4769	490861.74	2183823.04	Картометрический	0,1	-
4770	490867.49	2183811.69	Картометрический	0,1	-
4771	490874.68	2183801.49	Картометрический	0,1	-
4772	490878.13	2183794.60	Картометрический	0,1	-
4773	490880.57	2183788.20	Картометрический	0,1	-
4774	490883.40	2183778.87	Картометрический	0,1	-
4775	490886.61	2183766.30	Картометрический	0,1	-
4776	490888.33	2183756.26	Картометрический	0,1	-
4777	490888.73	2183745.52	Картометрический	0,1	-
4778	490887.57	2183734.26	Картометрический	0,1	-
4779	490886.16	2183724.99	Картометрический	0,1	-
4780	490883.83	2183710.96	Картометрический	0,1	-
4781	490884.09	2183701.78	Картометрический	0,1	-
4782	490884.65	2183694.48	Картометрический	0,1	-
4783	490886.12	2183686.44	Картометрический	0,1	-
4784	490888.08	2183682.66	Картометрический	0,1	-
4785	490890.56	2183680.38	Картометрический	0,1	-
4786	490893.94	2183678.30	Картометрический	0,1	-

Раздел 2

Сведения о местоположении границ объекта

Обозначение характерных точек границ	Координаты, м		Метод определения координат характерной точки	Средняя квадратическая погрешность положения характерной точки (Mf), м	Описание обозначения точки на местности (при наличии)
	X	Y			
1	2	3	4	5	6
4787	490897.63	2183677.11	Картометрический	0,1	-
4788	490901.98	2183676.67	Картометрический	0,1	-
4789	490907.98	2183677.45	Картометрический	0,1	-
4790	490916.08	2183679.76	Картометрический	0,1	-
4791	490926.14	2183684.72	Картометрический	0,1	-
4792	490938.39	2183691.58	Картометрический	0,1	-
4793	490945.99	2183696.94	Картометрический	0,1	-
4794	490952.80	2183703.17	Картометрический	0,1	-
4795	490956.18	2183707.28	Картометрический	0,1	-
4796	490960.43	2183712.84	Картометрический	0,1	-
4797	490964.16	2183716.96	Картометрический	0,1	-
4798	490967.14	2183718.75	Картометрический	0,1	-
4799	490970.90	2183719.99	Картометрический	0,1	-
4800	490975.90	2183720.63	Картометрический	0,1	-
4801	490980.36	2183720.32	Картометрический	0,1	-
4802	490986.07	2183718.90	Картометрический	0,1	-
4803	490993.58	2183715.64	Картометрический	0,1	-
4804	491010.60	2183703.64	Картометрический	0,1	-
4805	491024.00	2183694.91	Картометрический	0,1	-
4806	491041.52	2183685.60	Картометрический	0,1	-
4807	491053.09	2183679.78	Картометрический	0,1	-
4808	491059.18	2183675.43	Картометрический	0,1	-
4809	491062.57	2183672.36	Картометрический	0,1	-
4810	491067.88	2183667.81	Картометрический	0,1	-
4811	491071.86	2183662.50	Картометрический	0,1	-
4812	491075.41	2183656.61	Картометрический	0,1	-
4813	491076.61	2183651.07	Картометрический	0,1	-
4814	491078.19	2183643.22	Картометрический	0,1	-
4815	491079.45	2183634.05	Картометрический	0,1	-
4816	491080.05	2183624.56	Картометрический	0,1	-

Раздел 2

Сведения о местоположении границ объекта

Обозначение характерных точек границ	Координаты, м		Метод определения координат характерной точки	Средняя квадратическая погрешность положения характерной точки (Mf), м	Описание обозначения точки на местности (при наличии)
	X	Y			
1	2	3	4	5	6
4817	491079.65	2183614.88	Картометрический	0,1	-
4818	491077.98	2183601.35	Картометрический	0,1	-
4819	491077.90	2183592.48	Картометрический	0,1	-
4820	491077.94	2183576.05	Картометрический	0,1	-
4821	491078.37	2183570.30	Картометрический	0,1	-
4822	491079.46	2183564.32	Картометрический	0,1	-
4823	491081.89	2183559.17	Картометрический	0,1	-
4824	491084.97	2183554.66	Картометрический	0,1	-
4825	491086.94	2183549.62	Картометрический	0,1	-
4826	491087.33	2183546.32	Картометрический	0,1	-
4827	491087.76	2183540.33	Картометрический	0,1	-
4828	491089.53	2183534.17	Картометрический	0,1	-
4829	491089.72	2183529.42	Картометрический	0,1	-
4830	491088.70	2183523.47	Картометрический	0,1	-
4831	491086.36	2183517.06	Картометрический	0,1	-
4832	491085.43	2183512.24	Картометрический	0,1	-
4833	491085.41	2183506.92	Картометрический	0,1	-
4834	491087.06	2183501.33	Картометрический	0,1	-
4835	491090.13	2183497.44	Картометрический	0,1	-
4836	491095.06	2183495.32	Картометрический	0,1	-
4837	491101.10	2183494.16	Картометрический	0,1	-
4838	491105.76	2183494.79	Картометрический	0,1	-
4839	491112.40	2183497.51	Картометрический	0,1	-
4840	491117.94	2183499.72	Картометрический	0,1	-
4841	491124.49	2183500.88	Картометрический	0,1	-
4842	491130.06	2183500.46	Картометрический	0,1	-
4843	491133.31	2183499.45	Картометрический	0,1	-
4844	491138.23	2183498.46	Картометрический	0,1	-
4845	491145.93	2183497.82	Картометрический	0,1	-
4846	491153.40	2183497.06	Картометрический	0,1	-

Раздел 2

Сведения о местоположении границ объекта

Обозначение характерных точек границ	Координаты, м		Метод определения координат характерной точки	Средняя квадратическая погрешность положения характерной точки (Mf), м	Описание обозначения точки на местности (при наличии)
	X	Y			
1	2	3	4	5	6
4847	491157.32	2183495.93	Картометрический	0,1	-
4848	491160.14	2183493.78	Картометрический	0,1	-
4849	491163.78	2183489.34	Картометрический	0,1	-
4850	491168.52	2183484.97	Картометрический	0,1	-
4851	491175.51	2183480.32	Картометрический	0,1	-
4852	491180.90	2183477.78	Картометрический	0,1	-
4853	491187.29	2183474.81	Картометрический	0,1	-
4854	491192.00	2183472.94	Картометрический	0,1	-
4855	491195.48	2183471.12	Картометрический	0,1	-
4856	491198.20	2183468.60	Картометрический	0,1	-
4857	491199.81	2183465.19	Картометрический	0,1	-
4858	491200.81	2183458.39	Картометрический	0,1	-
4859	491202.58	2183452.11	Картометрический	0,1	-
4860	491205.46	2183446.40	Картометрический	0,1	-
4861	491206.73	2183443.73	Картометрический	0,1	-
4862	491207.91	2183439.81	Картометрический	0,1	-
4863	491209.12	2183433.52	Картометрический	0,1	-
4864	491209.80	2183426.03	Картометрический	0,1	-
4865	491209.58	2183419.10	Картометрический	0,1	-
4866	491210.24	2183412.92	Картометрический	0,1	-
4867	491211.54	2183407.94	Картометрический	0,1	-
4868	491214.43	2183401.48	Картометрический	0,1	-
4869	491220.05	2183391.44	Картометрический	0,1	-
4870	491223.83	2183385.25	Картометрический	0,1	-
4871	491224.88	2183382.08	Картометрический	0,1	-
4872	491225.16	2183378.58	Картометрический	0,1	-
4873	491224.66	2183375.52	Картометрический	0,1	-
4874	491224.04	2183371.88	Картометрический	0,1	-
4875	491224.54	2183368.70	Картометрический	0,1	-
4876	491225.94	2183365.22	Картометрический	0,1	-

Раздел 2

Сведения о местоположении границ объекта

Обозначение характерных точек границ	Координаты, м		Метод определения координат характерной точки	Средняя квадратическая погрешность положения характерной точки (Mf), м	Описание обозначения точки на местности (при наличии)
	X	Y			
1	2	3	4	5	6
4877	491226.98	2183362.55	Картометрический	0,1	-
4878	491226.86	2183354.18	Картометрический	0,1	-
4879	491228.82	2183354.98	Картометрический	0,1	-
4880	491233.48	2183379.86	Картометрический	0,1	-
4881	491233.48	2183452.93	Картометрический	0,1	-
4882	491226.77	2183513.62	Картометрический	0,1	-
4883	491224.86	2183509.54	Картометрический	0,1	-
4884	491210.16	2183478.24	Картометрический	0,1	-
4885	491171.35	2183513.67	Картометрический	0,1	-
4886	491131.61	2183519.90	Картометрический	0,1	-
4887	491113.58	2183514.60	Картометрический	0,1	-
4888	491115.24	2183531.08	Картометрический	0,1	-
4889	491102.89	2183575.80	Картометрический	0,1	-
4890	491110.94	2183611.10	Картометрический	0,1	-
4891	491110.25	2183618.94	Картометрический	0,1	-
4663	491108.88	2183634.87	Картометрический	0,1	-
Участок 102					
4893	492174.06	2187559.80	Картометрический	0,1	-
4894	492172.35	2187569.42	Картометрический	0,1	-
4895	492171.88	2187577.72	Картометрический	0,1	-
4896	492171.54	2187584.71	Картометрический	0,1	-
4897	492171.36	2187589.27	Картометрический	0,1	-
4898	492170.63	2187593.20	Картометрический	0,1	-
4899	492169.24	2187596.49	Картометрический	0,1	-
4900	492167.29	2187599.77	Картометрический	0,1	-
4901	492164.36	2187601.92	Картометрический	0,1	-
4902	492161.89	2187603.25	Картометрический	0,1	-
4903	492158.65	2187603.89	Картометрический	0,1	-
4904	492153.96	2187604.07	Картометрический	0,1	-
4905	492148.29	2187603.61	Картометрический	0,1	-

Раздел 2

Сведения о местоположении границ объекта

Обозначение характерных точек границ	Координаты, м		Метод определения координат характерной точки	Средняя квадратическая погрешность положения характерной точки (Mf), м	Описание обозначения точки на местности (при наличии)
	X	Y			
1	2	3	4	5	6
4906	492142.62	2187603.28	Картометрический	0,1	-
4907	492131.71	2187602.74	Картометрический	0,1	-
4908	492122.23	2187603.23	Картометрический	0,1	-
4909	492102.38	2187604.69	Картометрический	0,1	-
4910	492082.54	2187605.20	Картометрический	0,1	-
4911	492076.08	2187605.74	Картометрический	0,1	-
4912	492070.71	2187607.09	Картометрический	0,1	-
4913	492066.22	2187609.28	Картометрический	0,1	-
4914	492062.39	2187612.72	Картометрический	0,1	-
4915	492067.00	2187614.05	Картометрический	0,1	-
4916	492057.14	2187621.60	Картометрический	0,1	-
4917	492013.50	2187680.49	Картометрический	0,1	-
4918	492020.05	2187706.31	Картометрический	0,1	-
4919	492004.95	2187713.98	Картометрический	0,1	-
4920	491997.50	2187709.16	Картометрический	0,1	-
4921	491996.42	2187709.66	Картометрический	0,1	-
4922	491985.01	2187717.58	Картометрический	0,1	-
4923	491962.33	2187744.82	Картометрический	0,1	-
4924	491960.74	2187739.56	Картометрический	0,1	-
4925	491959.18	2187739.66	Картометрический	0,1	-
4926	491958.60	2187740.78	Картометрический	0,1	-
4927	491958.68	2187742.40	Картометрический	0,1	-
4928	491958.44	2187744.09	Картометрический	0,1	-
4929	491957.85	2187746.08	Картометрический	0,1	-
4930	491957.04	2187748.19	Картометрический	0,1	-
4931	491955.65	2187750.80	Картометрический	0,1	-
4932	491954.28	2187752.90	Картометрический	0,1	-
4933	491953.24	2187755.63	Картометрический	0,1	-
4934	491952.74	2187758.38	Картометрический	0,1	-
4935	491952.59	2187761.18	Картометрический	0,1	-

Раздел 2

Сведения о местоположении границ объекта

Обозначение характерных точек границ	Координаты, м		Метод определения координат характерной точки	Средняя квадратическая погрешность положения характерной точки (Mf), м	Описание обозначения точки на местности (при наличии)
	X	Y			
1	2	3	4	5	6
4936	491952.89	2187763.19	Картометрический	0,1	-
4937	491953.96	2187765.64	Картометрический	0,1	-
4938	491954.26	2187768.14	Картометрический	0,1	-
4939	491953.66	2187770.76	Картометрический	0,1	-
4940	491952.50	2187773.62	Картометрический	0,1	-
4941	491951.52	2187778.98	Картометрический	0,1	-
4942	491950.02	2187782.58	Картометрический	0,1	-
4943	491946.93	2187787.66	Картометрический	0,1	-
4944	491941.33	2187789.38	Картометрический	0,1	-
4945	491934.08	2187789.97	Картометрический	0,1	-
4946	491932.60	2187791.88	Картометрический	0,1	-
4947	491932.67	2187794.57	Картометрический	0,1	-
4948	491933.63	2187797.21	Картометрический	0,1	-
4949	491932.36	2187799.38	Картометрический	0,1	-
4950	491927.54	2187801.37	Картометрический	0,1	-
4951	491919.44	2187806.74	Картометрический	0,1	-
4952	491904.26	2187817.01	Картометрический	0,1	-
4953	491898.82	2187820.69	Картометрический	0,1	-
4954	491896.70	2187821.22	Картометрический	0,1	-
4955	491893.35	2187822.11	Картометрический	0,1	-
4956	491890.33	2187822.56	Картометрический	0,1	-
4957	491886.76	2187823.01	Картометрический	0,1	-
4958	491883.76	2187823.12	Картометрический	0,1	-
4959	491920.84	2187782.89	Картометрический	0,1	-
4960	491959.12	2187734.19	Картометрический	0,1	-
4961	491967.79	2187722.71	Картометрический	0,1	-
4962	491963.89	2187719.24	Картометрический	0,1	-
4963	491986.59	2187694.02	Картометрический	0,1	-
4964	491988.66	2187690.70	Картометрический	0,1	-
4965	491980.90	2187676.73	Картометрический	0,1	-

Раздел 2

Сведения о местоположении границ объекта

Обозначение характерных точек границ	Координаты, м		Метод определения координат характерной точки	Средняя квадратическая погрешность положения характерной точки (Mf), м	Описание обозначения точки на местности (при наличии)
	X	Y			
1	2	3	4	5	6
4966	491977.31	2187668.78	Картометрический	0,1	-
4967	491983.16	2187662.92	Картометрический	0,1	-
4968	491996.69	2187675.63	Картометрический	0,1	-
4969	492038.45	2187622.13	Картометрический	0,1	-
4970	492048.72	2187612.15	Картометрический	0,1	-
4971	492051.86	2187609.68	Картометрический	0,1	-
4972	492070.91	2187594.37	Картометрический	0,1	-
4973	492100.47	2187586.72	Картометрический	0,1	-
4974	492126.13	2187591.33	Картометрический	0,1	-
4975	492160.36	2187585.71	Картометрический	0,1	-
4976	492166.72	2187581.58	Картометрический	0,1	-
4977	492167.64	2187566.25	Картометрический	0,1	-
4893	492174.06	2187559.80	Картометрический	0,1	-
Участок 103					
4979	489184.27	2176296.13	Картометрический	0,1	-
4980	489172.78	2176291.40	Картометрический	0,1	-
4981	489244.41	2176141.94	Картометрический	0,1	-
4982	489259.62	2176151.24	Картометрический	0,1	-
4983	489268.13	2176137.60	Картометрический	0,1	-
4984	489261.92	2176157.45	Картометрический	0,1	-
4985	489242.98	2176199.61	Картометрический	0,1	-
4986	489206.86	2176251.63	Картометрический	0,1	-
4987	489190.78	2176280.55	Картометрический	0,1	-
4979	489184.27	2176296.13	Картометрический	0,1	-
Участок 104					
4989	489820.91	2178533.23	Картометрический	0,1	-
4990	489832.36	2178506.71	Картометрический	0,1	-
4991	489847.38	2178482.84	Картометрический	0,1	-
4992	489872.66	2178427.09	Картометрический	0,1	-
4993	489888.13	2178428.99	Картометрический	0,1	-

Раздел 2

Сведения о местоположении границ объекта

Обозначение характерных точек границ	Координаты, м		Метод определения координат характерной точки	Средняя квадратическая погрешность положения характерной точки (Mf), м	Описание обозначения точки на местности (при наличии)
	X	Y			
1	2	3	4	5	6
4994	489881.21	2178444.92	Картометрический	0,1	-
4995	489809.49	2178609.97	Картометрический	0,1	-
4996	489805.25	2178618.02	Картометрический	0,1	-
4997	489806.34	2178586.16	Картометрический	0,1	-
4998	489800.35	2178583.51	Картометрический	0,1	-
4999	489810.65	2178560.27	Картометрический	0,1	-
4989	489820.91	2178533.23	Картометрический	0,1	-
Участок 105					
5001	488497.90	2183022.39	Картометрический	0,1	-
5002	488500.19	2183016.26	Картометрический	0,1	-
5003	488541.55	2183038.28	Картометрический	0,1	-
5004	488569.36	2183040.39	Картометрический	0,1	-
5005	488649.16	2183021.13	Картометрический	0,1	-
5006	488705.28	2183041.18	Картометрический	0,1	-
5007	488829.45	2182999.28	Картометрический	0,1	-
5008	489017.00	2182889.80	Картометрический	0,1	-
5009	489030.21	2182887.05	Картометрический	0,1	-
5010	489038.33	2182889.26	Картометрический	0,1	-
5011	489037.05	2182890.85	Картометрический	0,1	-
5012	489025.98	2182904.59	Картометрический	0,1	-
5013	488939.21	2182951.72	Картометрический	0,1	-
5014	488934.53	2182954.27	Картометрический	0,1	-
5015	488872.73	2182987.84	Картометрический	0,1	-
5016	488778.52	2183039.01	Картометрический	0,1	-
5017	488751.91	2183047.52	Картометрический	0,1	-
5018	488643.98	2183082.03	Картометрический	0,1	-
5019	488607.17	2183090.09	Картометрический	0,1	-
5020	488603.93	2183090.79	Картометрический	0,1	-
5021	488567.96	2183098.66	Картометрический	0,1	-
5022	488580.63	2183082.70	Картометрический	0,1	-

Раздел 2

Сведения о местоположении границ объекта

Обозначение характерных точек границ	Координаты, м		Метод определения координат характерной точки	Средняя квадратическая погрешность положения характерной точки (Mf), м	Описание обозначения точки на местности (при наличии)
	X	Y			
1	2	3	4	5	6
5023	488691.17	2183049.25	Картометрический	0,1	-
5024	488660.82	2183035.46	Картометрический	0,1	-
5025	488644.75	2183028.16	Картометрический	0,1	-
5026	488619.25	2183044.19	Картометрический	0,1	-
5027	488561.01	2183056.00	Картометрический	0,1	-
5028	488547.67	2183057.69	Картометрический	0,1	-
5029	488516.45	2183041.66	Картометрический	0,1	-
5001	488497.90	2183022.39	Картометрический	0,1	-
Участок 106					
5031	490045.78	2178453.48	Картометрический	0,1	-
5032	490080.77	2178423.72	Картометрический	0,1	-
5033	490094.18	2178417.10	Картометрический	0,1	-
5034	490102.03	2178431.23	Картометрический	0,1	-
5035	490103.05	2178437.85	Картометрический	0,1	-
5036	490109.00	2178448.69	Картометрический	0,1	-
5037	490094.84	2178451.04	Картометрический	0,1	-
5038	490072.21	2178461.20	Картометрический	0,1	-
5039	489908.89	2178578.18	Картометрический	0,1	-
5040	489818.82	2178706.34	Картометрический	0,1	-
5041	489810.68	2178702.98	Картометрический	0,1	-
5042	489807.21	2178701.54	Картометрический	0,1	-
5043	489790.63	2178692.64	Картометрический	0,1	-
5044	489778.82	2178687.21	Картометрический	0,1	-
5045	489774.11	2178684.84	Картометрический	0,1	-
5046	489780.39	2178671.91	Картометрический	0,1	-
5047	489782.39	2178667.87	Картометрический	0,1	-
5048	489787.08	2178659.08	Картометрический	0,1	-
5049	489815.03	2178681.06	Картометрический	0,1	-
5050	489841.61	2178626.04	Картометрический	0,1	-
5051	489865.62	2178599.21	Картометрический	0,1	-

Раздел 2

Сведения о местоположении границ объекта

Обозначение характерных точек границ	Координаты, м		Метод определения координат характерной точки	Средняя квадратическая погрешность положения характерной точки (Mf), м	Описание обозначения точки на местности (при наличии)
	X	Y			
1	2	3	4	5	6
5031	490045.78	2178453.48	Картометрический	0,1	-
Участок 107					
5053	490090.68	2177797.78	Картометрический	0,1	-
5054	490108.78	2177761.97	Картометрический	0,1	-
5055	490117.95	2177739.78	Картометрический	0,1	-
5056	490194.67	2177718.34	Картометрический	0,1	-
5057	490168.31	2177728.99	Картометрический	0,1	-
5058	490153.62	2177739.18	Картометрический	0,1	-
5059	490145.41	2177752.14	Картометрический	0,1	-
5060	490141.16	2177759.71	Картометрический	0,1	-
5061	490121.36	2177803.22	Картометрический	0,1	-
5062	490111.49	2177805.46	Картометрический	0,1	-
5053	490090.68	2177797.78	Картометрический	0,1	-
Участок 108					
5064	491274.18	2181651.41	Картометрический	0,1	-
5065	491261.24	2181709.44	Картометрический	0,1	-
5066	491261.24	2181743.25	Картометрический	0,1	-
5067	491266.94	2181760.35	Картометрический	0,1	-
5068	491279.06	2181764.39	Картометрический	0,1	-
5069	491274.34	2181830.77	Картометрический	0,1	-
5070	491142.82	2181871.04	Картометрический	0,1	-
5071	491145.76	2181863.42	Картометрический	0,1	-
5072	491202.61	2181737.64	Картометрический	0,1	-
5073	491230.94	2181588.45	Картометрический	0,1	-
5074	491243.22	2181607.91	Картометрический	0,1	-
5075	491261.03	2181633.91	Картометрический	0,1	-
5064	491274.18	2181651.41	Картометрический	0,1	-
Участок 109					
5077	483827.05	2186620.04	Картометрический	0,1	-
5078	483823.85	2186626.15	Картометрический	0,1	-

Раздел 2

Сведения о местоположении границ объекта

Обозначение характерных точек границ	Координаты, м		Метод определения координат характерной точки	Средняя квадратическая погрешность положения характерной точки (Mf), м	Описание обозначения точки на местности (при наличии)
	X	Y			
1	2	3	4	5	6
5079	483692.74	2186630.41	Картометрический	0,1	-
5080	483714.01	2186601.36	Картометрический	0,1	-
5081	483725.77	2186610.67	Картометрический	0,1	-
5082	483747.41	2186584.01	Картометрический	0,1	-
5083	483762.84	2186570.09	Картометрический	0,1	-
5077	483827.05	2186620.04	Картометрический	0,1	-
Участок 110					
5085	483834.16	2185176.58	Картометрический	0,1	-
5086	483914.79	2185241.88	Картометрический	0,1	-
5087	483808.31	2185380.17	Картометрический	0,1	-
5088	483771.88	2185428.60	Картометрический	0,1	-
5089	483664.83	2185567.70	Картометрический	0,1	-
5090	483659.08	2185575.24	Картометрический	0,1	-
5091	483598.44	2185653.98	Картометрический	0,1	-
5092	483571.46	2185633.84	Картометрический	0,1	-
5093	483547.76	2185617.82	Картометрический	0,1	-
5094	483525.57	2185602.82	Картометрический	0,1	-
5095	483508.00	2185589.80	Картометрический	0,1	-
5096	483518.70	2185576.53	Картометрический	0,1	-
5097	483644.00	2185415.89	Картометрический	0,1	-
5098	483697.05	2185348.05	Картометрический	0,1	-
5099	483733.28	2185375.44	Картометрический	0,1	-
5100	483755.45	2185392.36	Картометрический	0,1	-
5101	483754.25	2185394.28	Картометрический	0,1	-
5102	483759.64	2185398.38	Картометрический	0,1	-
5103	483753.63	2185409.61	Картометрический	0,1	-
5104	483765.66	2185417.69	Картометрический	0,1	-
5105	483771.86	2185422.06	Картометрический	0,1	-
5106	483774.77	2185417.91	Картометрический	0,1	-
5107	483810.56	2185373.50	Картометрический	0,1	-

Раздел 2

Сведения о местоположении границ объекта

Обозначение характерных точек границ	Координаты, м		Метод определения координат характерной точки	Средняя квадратическая погрешность положения характерной точки (Mf), м	Описание обозначения точки на местности (при наличии)
	X	Y			
1	2	3	4	5	6
5108	483807.08	2185371.01	Картометрический	0,1	-
5109	483804.02	2185367.12	Картометрический	0,1	-
5110	483769.48	2185340.17	Картометрический	0,1	-
5111	483764.34	2185336.19	Картометрический	0,1	-
5112	483752.73	2185327.20	Картометрический	0,1	-
5113	483769.63	2185306.94	Картометрический	0,1	-
5114	483754.38	2185294.68	Картометрический	0,1	-
5115	483737.25	2185315.21	Картометрический	0,1	-
5116	483730.02	2185309.62	Картометрический	0,1	-
5085	483834.16	2185176.58	Картометрический	0,1	-
5118	483598.60	2185526.14	Картометрический	0,1	-
5119	483588.36	2185544.56	Картометрический	0,1	-
5120	483590.20	2185546.01	Картометрический	0,1	-
5121	483571.92	2185568.35	Картометрический	0,1	-
5122	483550.51	2185595.53	Картометрический	0,1	-
5123	483576.76	2185616.56	Картометрический	0,1	-
5124	483586.20	2185604.77	Картометрический	0,1	-
5125	483580.00	2185599.82	Картометрический	0,1	-
5126	483587.84	2185590.00	Картометрический	0,1	-
5127	483590.48	2185592.10	Картометрический	0,1	-
5128	483594.03	2185594.95	Картометрический	0,1	-
5129	483615.37	2185568.42	Картометрический	0,1	-
5130	483616.66	2185569.30	Картометрический	0,1	-
5131	483633.52	2185553.90	Картометрический	0,1	-
5118	483598.60	2185526.14	Картометрический	0,1	-
Участок 111					
5133	484146.89	2185923.61	Картометрический	0,1	-
5134	484157.81	2185934.41	Картометрический	0,1	-
5135	484158.94	2185935.62	Картометрический	0,1	-
5136	484138.36	2185977.62	Картометрический	0,1	-

Раздел 2

Сведения о местоположении границ объекта

Обозначение характерных точек границ	Координаты, м		Метод определения координат характерной точки	Средняя квадратическая погрешность положения характерной точки (Mf), м	Описание обозначения точки на местности (при наличии)
	X	Y			
1	2	3	4	5	6
5137	483952.28	2186207.13	Картометрический	0,1	-
5138	483966.86	2186219.39	Картометрический	0,1	-
5139	483963.49	2186223.74	Картометрический	0,1	-
5140	483977.24	2186234.48	Картометрический	0,1	-
5141	483980.23	2186230.73	Картометрический	0,1	-
5142	484000.99	2186243.73	Картометрический	0,1	-
5143	484064.72	2186164.94	Картометрический	0,1	-
5144	484071.77	2186161.75	Картометрический	0,1	-
5145	484129.99	2186091.95	Картометрический	0,1	-
5146	484161.61	2186050.60	Картометрический	0,1	-
5147	484160.24	2186044.25	Картометрический	0,1	-
5148	484210.05	2185982.26	Картометрический	0,1	-
5149	484388.18	2185760.57	Картометрический	0,1	-
5150	484419.47	2185785.33	Картометрический	0,1	-
5151	484469.64	2185721.80	Картометрический	0,1	-
5152	484480.54	2185708.59	Картометрический	0,1	-
5153	484486.43	2185713.35	Картометрический	0,1	-
5154	484491.36	2185706.87	Картометрический	0,1	-
5155	484485.40	2185702.17	Картометрический	0,1	-
5156	484490.69	2185694.52	Картометрический	0,1	-
5157	484534.20	2185651.29	Картометрический	0,1	-
5158	484537.79	2185653.06	Картометрический	0,1	-
5159	484599.87	2185683.51	Картометрический	0,1	-
5160	484604.44	2185687.56	Картометрический	0,1	-
5161	484575.26	2185742.98	Картометрический	0,1	-
5162	484563.75	2185737.32	Картометрический	0,1	-
5163	484562.05	2185741.13	Картометрический	0,1	-
5164	484553.55	2185736.93	Картометрический	0,1	-
5165	484527.25	2185788.32	Картометрический	0,1	-
5166	484542.48	2185796.07	Картометрический	0,1	-

Раздел 2

Сведения о местоположении границ объекта

Обозначение характерных точек границ	Координаты, м		Метод определения координат характерной точки	Средняя квадратическая погрешность положения характерной точки (Mf), м	Описание обозначения точки на местности (при наличии)
	X	Y			
1	2	3	4	5	6
5167	484543.07	2185803.11	Картометрический	0,1	-
5168	484544.94	2185809.27	Картометрический	0,1	-
5169	484548.07	2185814.66	Картометрический	0,1	-
5170	484544.20	2185821.34	Картометрический	0,1	-
5171	484547.19	2185823.00	Картометрический	0,1	-
5172	484551.17	2185816.56	Картометрический	0,1	-
5173	484559.16	2185814.76	Картометрический	0,1	-
5174	484564.99	2185812.52	Картометрический	0,1	-
5175	484568.19	2185808.65	Картометрический	0,1	-
5176	484584.54	2185817.29	Картометрический	0,1	-
5177	484610.42	2185765.76	Картометрический	0,1	-
5178	484601.97	2185761.45	Картометрический	0,1	-
5179	484604.01	2185757.81	Картометрический	0,1	-
5180	484594.11	2185752.76	Картометрический	0,1	-
5181	484623.25	2185697.45	Картометрический	0,1	-
5182	484629.28	2185698.94	Картометрический	0,1	-
5183	484703.38	2185737.07	Картометрический	0,1	-
5184	484861.71	2185822.46	Картометрический	0,1	-
5185	484864.30	2185825.79	Картометрический	0,1	-
5186	484870.04	2185827.75	Картометрический	0,1	-
5187	484868.83	2185875.44	Картометрический	0,1	-
5188	484865.86	2185889.52	Картометрический	0,1	-
5189	484836.96	2185946.67	Картометрический	0,1	-
5190	484822.97	2185962.04	Картометрический	0,1	-
5191	484813.03	2185969.54	Картометрический	0,1	-
5192	484679.63	2186041.62	Картометрический	0,1	-
5193	484648.54	2186087.26	Картометрический	0,1	-
5194	484646.08	2186107.09	Картометрический	0,1	-
5195	484658.66	2186166.90	Картометрический	0,1	-
5196	484609.18	2186181.17	Картометрический	0,1	-

Раздел 2

Сведения о местоположении границ объекта

Обозначение характерных точек границ	Координаты, м		Метод определения координат характерной точки	Средняя квадратическая погрешность положения характерной точки (Mf), м	Описание обозначения точки на местности (при наличии)
	X	Y			
1	2	3	4	5	6
5197	484583.49	2186231.01	Картометрический	0,1	-
5198	484569.83	2186257.51	Картометрический	0,1	-
5199	484499.38	2186320.04	Картометрический	0,1	-
5200	484510.43	2186375.32	Картометрический	0,1	-
5201	484519.79	2186397.66	Картометрический	0,1	-
5202	484525.46	2186411.19	Картометрический	0,1	-
5203	484527.27	2186414.41	Картометрический	0,1	-
5204	484563.55	2186458.61	Картометрический	0,1	-
5205	484597.36	2186496.55	Картометрический	0,1	-
5206	484605.60	2186505.35	Картометрический	0,1	-
5207	484607.93	2186506.66	Картометрический	0,1	-
5208	484609.72	2186507.26	Картометрический	0,1	-
5209	484614.27	2186513.18	Картометрический	0,1	-
5210	484627.61	2186525.22	Картометрический	0,1	-
5211	484637.66	2186532.14	Картометрический	0,1	-
5212	484672.79	2186548.81	Картометрический	0,1	-
5213	484775.15	2186569.18	Картометрический	0,1	-
5214	484896.05	2186587.97	Картометрический	0,1	-
5215	484948.72	2186594.51	Картометрический	0,1	-
5216	485031.92	2186604.50	Картометрический	0,1	-
5217	485063.90	2186607.36	Картометрический	0,1	-
5218	485083.94	2186610.56	Картометрический	0,1	-
5219	485086.91	2186611.03	Картометрический	0,1	-
5220	485083.81	2186608.67	Картометрический	0,1	-
5221	485074.67	2186601.98	Картометрический	0,1	-
5222	485057.03	2186598.42	Картометрический	0,1	-
5223	485024.86	2186592.86	Картометрический	0,1	-
5224	484988.93	2186584.67	Картометрический	0,1	-
5225	484971.24	2186567.08	Картометрический	0,1	-
5226	484899.75	2186544.33	Картометрический	0,1	-

Раздел 2

Сведения о местоположении границ объекта

Обозначение характерных точек границ	Координаты, м		Метод определения координат характерной точки	Средняя квадратическая погрешность положения характерной точки (Mf), м	Описание обозначения точки на местности (при наличии)
	X	Y			
1	2	3	4	5	6
5227	485212.72	2186543.47	Картометрический	0,1	-
5228	485249.62	2186571.05	Картометрический	0,1	-
5229	485255.59	2186572.15	Картометрический	0,1	-
5230	485256.85	2186573.65	Картометрический	0,1	-
5231	485277.08	2186567.10	Картометрический	0,1	-
5232	485302.95	2186558.61	Картометрический	0,1	-
5233	485339.00	2186547.27	Картометрический	0,1	-
5234	485361.91	2186542.42	Картометрический	0,1	-
5235	485372.83	2186542.02	Картометрический	0,1	-
5236	485385.09	2186541.70	Картометрический	0,1	-
5237	485394.90	2186541.47	Картометрический	0,1	-
5238	485400.27	2186539.98	Картометрический	0,1	-
5239	485402.64	2186538.02	Картометрический	0,1	-
5240	485417.07	2186513.68	Картометрический	0,1	-
5241	485422.16	2186508.76	Картометрический	0,1	-
5242	485424.75	2186507.04	Картометрический	0,1	-
5243	485427.22	2186506.02	Картометрический	0,1	-
5244	485437.69	2186505.98	Картометрический	0,1	-
5245	485442.09	2186509.61	Картометрический	0,1	-
5246	485445.54	2186523.28	Картометрический	0,1	-
5247	485447.04	2186525.53	Картометрический	0,1	-
5248	485443.22	2186523.56	Картометрический	0,1	-
5249	485412.89	2186577.08	Картометрический	0,1	-
5250	485426.38	2186583.49	Картометрический	0,1	-
5251	485463.22	2186581.88	Картометрический	0,1	-
5252	485482.84	2186583.03	Картометрический	0,1	-
5253	485509.47	2186584.58	Картометрический	0,1	-
5254	485532.00	2186585.48	Картометрический	0,1	-
5255	485543.37	2186587.90	Картометрический	0,1	-
5256	485553.78	2186590.12	Картометрический	0,1	-

Раздел 2

Сведения о местоположении границ объекта

Обозначение характерных точек границ	Координаты, м		Метод определения координат характерной точки	Средняя квадратическая погрешность положения характерной точки (Mf), м	Описание обозначения точки на местности (при наличии)
	X	Y			
1	2	3	4	5	6
5257	485562.59	2186592.00	Картометрический	0,1	-
5258	485578.27	2186596.10	Картометрический	0,1	-
5259	485606.11	2186603.54	Картометрический	0,1	-
5260	485621.47	2186614.38	Картометрический	0,1	-
5261	485650.68	2186626.72	Картометрический	0,1	-
5262	485653.67	2186629.88	Картометрический	0,1	-
5263	485662.53	2186632.94	Картометрический	0,1	-
5264	485664.61	2186636.49	Картометрический	0,1	-
5265	485668.70	2186638.33	Картометрический	0,1	-
5266	485677.35	2186643.21	Картометрический	0,1	-
5267	485682.01	2186646.14	Картометрический	0,1	-
5268	485687.55	2186650.40	Картометрический	0,1	-
5269	485692.69	2186654.35	Картометрический	0,1	-
5270	485695.97	2186657.21	Картометрический	0,1	-
5271	485697.59	2186658.62	Картометрический	0,1	-
5272	485710.29	2186669.70	Картометрический	0,1	-
5273	485721.02	2186676.19	Картометрический	0,1	-
5274	485733.75	2186683.88	Картометрический	0,1	-
5275	485742.66	2186691.54	Картометрический	0,1	-
5276	485751.11	2186698.81	Картометрический	0,1	-
5277	485779.24	2186723.00	Картометрический	0,1	-
5278	485782.01	2186721.45	Картометрический	0,1	-
5279	485792.47	2186728.52	Картометрический	0,1	-
5280	485800.09	2186732.13	Картометрический	0,1	-
5281	485808.91	2186735.80	Картометрический	0,1	-
5282	485818.66	2186739.89	Картометрический	0,1	-
5283	485834.46	2186743.59	Картометрический	0,1	-
5284	485857.13	2186745.40	Картометрический	0,1	-
5285	485884.19	2186752.26	Картометрический	0,1	-
5286	485886.35	2186744.78	Картометрический	0,1	-

Раздел 2

Сведения о местоположении границ объекта

Обозначение характерных точек границ	Координаты, м		Метод определения координат характерной точки	Средняя квадратическая погрешность положения характерной точки (Mf), м	Описание обозначения точки на местности (при наличии)
	X	Y			
1	2	3	4	5	6
5287	485887.45	2186740.99	Картометрический	0,1	-
5288	485886.70	2186738.95	Картометрический	0,1	-
5289	485889.76	2186735.49	Картометрический	0,1	-
5290	485913.14	2186749.88	Картометрический	0,1	-
5291	485925.25	2186757.47	Картометрический	0,1	-
5292	485937.66	2186765.99	Картометрический	0,1	-
5293	485949.21	2186774.27	Картометрический	0,1	-
5294	485969.96	2186787.13	Картометрический	0,1	-
5295	485999.07	2186805.19	Картометрический	0,1	-
5296	486029.48	2186823.18	Картометрический	0,1	-
5297	486097.06	2186863.21	Картометрический	0,1	-
5298	486092.97	2186867.18	Картометрический	0,1	-
5299	486063.45	2186895.85	Картометрический	0,1	-
5300	486105.26	2186938.89	Картометрический	0,1	-
5301	486146.17	2186899.16	Картометрический	0,1	-
5302	486159.73	2186906.87	Картометрический	0,1	-
5303	486184.00	2186918.76	Картометрический	0,1	-
5304	486205.08	2186927.28	Картометрический	0,1	-
5305	486228.68	2186934.20	Картометрический	0,1	-
5306	486247.34	2186934.07	Картометрический	0,1	-
5307	486210.73	2186966.78	Картометрический	0,1	-
5308	486210.75	2186969.85	Картометрический	0,1	-
5309	486238.12	2186996.85	Картометрический	0,1	-
5310	486264.39	2187023.76	Картометрический	0,1	-
5311	486266.38	2187026.05	Картометрический	0,1	-
5312	486296.60	2187060.99	Картометрический	0,1	-
5313	486307.60	2187073.70	Картометрический	0,1	-
5314	486321.64	2187095.24	Картометрический	0,1	-
5315	486320.42	2187095.87	Картометрический	0,1	-
5316	486320.88	2187096.66	Картометрический	0,1	-

Раздел 2

Сведения о местоположении границ объекта

Обозначение характерных точек границ	Координаты, м		Метод определения координат характерной точки	Средняя квадратическая погрешность положения характерной точки (Mf), м	Описание обозначения точки на местности (при наличии)
	X	Y			
1	2	3	4	5	6
5317	486329.98	2187113.52	Картометрический	0,1	-
5318	486331.65	2187115.79	Картометрический	0,1	-
5319	486338.94	2187128.74	Картометрический	0,1	-
5320	486332.01	2187132.67	Картометрический	0,1	-
5321	486347.06	2187159.16	Картометрический	0,1	-
5322	486353.71	2187170.87	Картометрический	0,1	-
5323	486377.84	2187157.60	Картометрический	0,1	-
5324	486379.39	2187156.74	Картометрический	0,1	-
5325	486381.89	2187155.36	Картометрический	0,1	-
5326	486422.33	2187128.71	Картометрический	0,1	-
5327	486434.42	2187144.68	Картометрический	0,1	-
5328	486447.35	2187162.25	Картометрический	0,1	-
5329	486466.48	2187186.70	Картометрический	0,1	-
5330	486484.25	2187209.79	Картометрический	0,1	-
5331	486509.63	2187241.50	Картометрический	0,1	-
5332	486530.08	2187270.58	Картометрический	0,1	-
5333	486550.76	2187298.30	Картометрический	0,1	-
5334	486574.50	2187334.05	Картометрический	0,1	-
5335	486589.96	2187351.32	Картометрический	0,1	-
5336	486610.01	2187374.04	Картометрический	0,1	-
5337	486642.65	2187401.81	Картометрический	0,1	-
5338	486672.96	2187424.84	Картометрический	0,1	-
5339	486679.68	2187431.79	Картометрический	0,1	-
5340	486696.28	2187451.46	Картометрический	0,1	-
5341	486697.27	2187452.63	Картометрический	0,1	-
5342	486707.26	2187465.68	Картометрический	0,1	-
5343	486717.78	2187479.02	Картометрический	0,1	-
5344	486728.00	2187492.76	Картометрический	0,1	-
5345	486739.99	2187507.66	Картометрический	0,1	-
5346	486754.03	2187522.93	Картометрический	0,1	-

Раздел 2

Сведения о местоположении границ объекта

Обозначение характерных точек границ	Координаты, м		Метод определения координат характерной точки	Средняя квадратическая погрешность положения характерной точки (Mf), м	Описание обозначения точки на местности (при наличии)
	X	Y			
1	2	3	4	5	6
5347	486767.71	2187533.96	Картометрический	0,1	-
5348	486777.60	2187538.70	Картометрический	0,1	-
5349	486766.81	2187551.86	Картометрический	0,1	-
5350	486756.36	2187564.55	Картометрический	0,1	-
5351	486752.20	2187569.62	Картометрический	0,1	-
5352	486779.10	2187590.68	Картометрический	0,1	-
5353	486862.88	2187646.83	Картометрический	0,1	-
5354	486952.68	2187694.80	Картометрический	0,1	-
5355	487028.27	2187727.22	Картометрический	0,1	-
5356	487128.73	2187760.29	Картометрический	0,1	-
5357	487198.78	2187777.46	Картометрический	0,1	-
5358	487208.17	2187778.89	Картометрический	0,1	-
5359	487227.56	2187781.87	Картометрический	0,1	-
5360	487307.13	2187794.08	Картометрический	0,1	-
5361	487463.33	2187805.17	Картометрический	0,1	-
5362	487461.08	2187687.15	Картометрический	0,1	-
5363	487462.08	2187686.91	Картометрический	0,1	-
5364	487477.18	2187687.14	Картометрический	0,1	-
5365	487487.04	2187687.81	Картометрический	0,1	-
5366	487489.96	2187680.68	Картометрический	0,1	-
5367	487510.20	2187686.15	Картометрический	0,1	-
5368	487516.63	2187686.87	Картометрический	0,1	-
5369	487528.32	2187690.22	Картометрический	0,1	-
5370	487536.14	2187697.48	Картометрический	0,1	-
5371	487545.25	2187710.86	Картометрический	0,1	-
5372	487581.04	2187717.25	Картометрический	0,1	-
5373	487581.04	2187718.25	Картометрический	0,1	-
5374	487579.26	2187812.91	Картометрический	0,1	-
5375	487753.13	2187823.39	Картометрический	0,1	-
5376	487898.68	2187832.16	Картометрический	0,1	-

Раздел 2

Сведения о местоположении границ объекта

Обозначение характерных точек границ	Координаты, м		Метод определения координат характерной точки	Средняя квадратическая погрешность положения характерной точки (Mf), м	Описание обозначения точки на местности (при наличии)
	X	Y			
1	2	3	4	5	6
5377	487901.08	2187777.06	Картометрический	0,1	-
5378	487903.19	2187779.07	Картометрический	0,1	-
5379	487917.35	2187783.76	Картометрический	0,1	-
5380	487921.44	2187784.53	Картометрический	0,1	-
5381	487940.89	2187789.05	Картометрический	0,1	-
5382	487958.28	2187792.84	Картометрический	0,1	-
5383	487971.49	2187795.73	Картометрический	0,1	-
5384	487977.09	2187796.80	Картометрический	0,1	-
5385	487988.86	2187799.08	Картометрический	0,1	-
5386	487990.33	2187800.61	Картометрический	0,1	-
5387	487996.58	2187802.74	Картометрический	0,1	-
5388	487995.85	2187805.84	Картометрический	0,1	-
5389	488013.65	2187811.56	Картометрический	0,1	-
5390	488015.06	2187812.01	Картометрический	0,1	-
5391	488029.60	2187816.68	Картометрический	0,1	-
5392	488051.47	2187824.74	Картометрический	0,1	-
5393	488059.78	2187827.03	Картометрический	0,1	-
5394	488065.56	2187827.10	Картометрический	0,1	-
5395	488065.63	2187823.82	Картометрический	0,1	-
5396	488076.39	2187822.65	Картометрический	0,1	-
5397	488089.11	2187819.42	Картометрический	0,1	-
5398	488110.78	2187813.92	Картометрический	0,1	-
5399	488111.49	2187813.79	Картометрический	0,1	-
5400	488134.36	2187809.81	Картометрический	0,1	-
5401	488150.86	2187806.84	Картометрический	0,1	-
5402	488155.31	2187805.12	Картометрический	0,1	-
5403	488161.49	2187802.72	Картометрический	0,1	-
5404	488164.46	2187801.57	Картометрический	0,1	-
5405	488167.49	2187808.79	Картометрический	0,1	-
5406	488167.23	2187817.45	Картометрический	0,1	-

Раздел 2

Сведения о местоположении границ объекта

Обозначение характерных точек границ	Координаты, м		Метод определения координат характерной точки	Средняя квадратическая погрешность положения характерной точки (Mf), м	Описание обозначения точки на местности (при наличии)
	X	Y			
1	2	3	4	5	6
5407	488167.97	2187825.43	Картометрический	0,1	-
5408	488168.46	2187826.83	Картометрический	0,1	-
5409	488173.29	2187830.28	Картометрический	0,1	-
5410	488177.85	2187832.97	Картометрический	0,1	-
5411	488184.44	2187834.59	Картометрический	0,1	-
5412	488186.22	2187835.04	Картометрический	0,1	-
5413	488197.44	2187833.36	Картометрический	0,1	-
5414	488216.99	2187831.24	Картометрический	0,1	-
5415	488225.77	2187831.24	Картометрический	0,1	-
5416	488228.39	2187829.12	Картометрический	0,1	-
5417	488228.26	2187822.67	Картометрический	0,1	-
5418	488230.16	2187822.38	Картометрический	0,1	-
5419	488246.08	2187820.07	Картометрический	0,1	-
5420	488258.46	2187818.28	Картометрический	0,1	-
5421	488277.01	2187815.75	Картометрический	0,1	-
5422	488287.23	2187815.35	Картометрический	0,1	-
5423	488306.67	2187812.72	Картометрический	0,1	-
5424	488307.28	2187816.76	Картометрический	0,1	-
5425	488309.07	2187816.52	Картометрический	0,1	-
5426	488332.59	2187813.40	Картометрический	0,1	-
5427	488334.20	2187813.32	Картометрический	0,1	-
5428	488358.56	2187812.16	Картометрический	0,1	-
5429	488366.85	2187811.77	Картометрический	0,1	-
5430	488390.30	2187823.17	Картометрический	0,1	-
5431	488392.18	2187822.99	Картометрический	0,1	-
5432	488408.14	2187821.42	Картометрический	0,1	-
5433	488414.02	2187829.52	Картометрический	0,1	-
5434	488448.73	2187824.29	Картометрический	0,1	-
5435	488459.33	2187822.57	Картометрический	0,1	-
5436	488471.77	2187820.57	Картометрический	0,1	-

Раздел 2

Сведения о местоположении границ объекта

Обозначение характерных точек границ	Координаты, м		Метод определения координат характерной точки	Средняя квадратическая погрешность положения характерной точки (Mf), м	Описание обозначения точки на местности (при наличии)
	X	Y			
1	2	3	4	5	6
5437	488488.40	2187817.88	Картометрический	0,1	-
5438	488501.35	2187815.80	Картометрический	0,1	-
5439	488518.47	2187812.07	Картометрический	0,1	-
5440	488539.08	2187807.67	Картометрический	0,1	-
5441	488550.37	2187805.27	Картометрический	0,1	-
5442	488562.46	2187802.71	Картометрический	0,1	-
5443	488572.39	2187800.58	Картометрический	0,1	-
5444	488574.56	2187800.13	Картометрический	0,1	-
5445	488584.93	2187797.92	Картометрический	0,1	-
5446	488596.69	2187795.44	Картометрический	0,1	-
5447	488597.40	2187791.63	Картометрический	0,1	-
5448	488599.03	2187783.10	Картометрический	0,1	-
5449	488610.82	2187782.48	Картометрический	0,1	-
5450	488620.43	2187781.96	Картометрический	0,1	-
5451	488649.80	2187782.43	Картометрический	0,1	-
5452	488668.96	2187781.77	Картометрический	0,1	-
5453	488682.51	2187777.60	Картометрический	0,1	-
5454	488691.31	2187784.25	Картометрический	0,1	-
5455	488733.34	2187773.28	Картометрический	0,1	-
5456	488749.54	2187767.16	Картометрический	0,1	-
5457	488751.42	2187766.45	Картометрический	0,1	-
5458	488759.00	2187764.46	Картометрический	0,1	-
5459	488768.25	2187762.03	Картометрический	0,1	-
5460	488788.12	2187756.77	Картометрический	0,1	-
5461	488804.02	2187752.36	Картометрический	0,1	-
5462	488819.28	2187748.13	Картометрический	0,1	-
5463	488830.78	2187744.94	Картометрический	0,1	-
5464	488839.29	2187742.58	Картометрический	0,1	-
5465	488841.22	2187742.03	Картометрический	0,1	-
5466	488852.97	2187738.68	Картометрический	0,1	-

Раздел 2

Сведения о местоположении границ объекта

Обозначение характерных точек границ	Координаты, м		Метод определения координат характерной точки	Средняя квадратическая погрешность положения характерной точки (Mf), м	Описание обозначения точки на местности (при наличии)
	X	Y			
1	2	3	4	5	6
5467	488862.82	2187735.87	Картометрический	0,1	-
5468	488865.64	2187735.09	Картометрический	0,1	-
5469	488876.88	2187732.00	Картометрический	0,1	-
5470	488890.15	2187728.35	Картометрический	0,1	-
5471	488900.87	2187725.40	Картометрический	0,1	-
5472	488904.21	2187740.05	Картометрический	0,1	-
5473	488921.03	2187736.33	Картометрический	0,1	-
5474	488917.17	2187720.80	Картометрический	0,1	-
5475	488925.81	2187718.33	Картометрический	0,1	-
5476	488942.17	2187713.66	Картометрический	0,1	-
5477	488943.31	2187713.34	Картометрический	0,1	-
5478	488986.32	2187716.09	Картометрический	0,1	-
5479	489016.06	2187704.24	Картометрический	0,1	-
5480	489030.30	2187698.57	Картометрический	0,1	-
5481	489045.20	2187692.64	Картометрический	0,1	-
5482	489046.19	2187696.06	Картометрический	0,1	-
5483	489047.35	2187695.56	Картометрический	0,1	-
5484	489063.75	2187688.58	Картометрический	0,1	-
5485	489075.75	2187683.47	Картометрический	0,1	-
5486	489074.71	2187680.48	Картометрический	0,1	-
5487	489075.17	2187680.29	Картометрический	0,1	-
5488	489089.28	2187674.50	Картометрический	0,1	-
5489	489131.33	2187657.23	Картометрический	0,1	-
5490	489145.18	2187651.54	Картометрический	0,1	-
5491	489145.66	2187651.28	Картометрический	0,1	-
5492	489199.70	2187622.40	Картометрический	0,1	-
5493	489237.41	2187602.25	Картометрический	0,1	-
5494	489252.78	2187593.43	Картометрический	0,1	-
5495	489284.26	2187577.88	Картометрический	0,1	-
5496	489331.70	2187556.01	Картометрический	0,1	-

Раздел 2

Сведения о местоположении границ объекта

Обозначение характерных точек границ	Координаты, м		Метод определения координат характерной точки	Средняя квадратическая погрешность положения характерной точки (Mf), м	Описание обозначения точки на местности (при наличии)
	X	Y			
1	2	3	4	5	6
5497	489390.84	2187524.45	Картометрический	0,1	-
5498	489405.16	2187517.28	Картометрический	0,1	-
5499	489417.90	2187509.93	Картометрический	0,1	-
5500	489431.50	2187502.66	Картометрический	0,1	-
5501	489432.02	2187503.82	Картометрический	0,1	-
5502	489446.33	2187496.66	Картометрический	0,1	-
5503	489460.02	2187489.81	Картометрический	0,1	-
5504	489459.13	2187487.89	Картометрический	0,1	-
5505	489473.99	2187479.95	Картометрический	0,1	-
5506	489511.03	2187462.52	Картометрический	0,1	-
5507	489515.12	2187470.29	Картометрический	0,1	-
5508	489565.98	2187446.50	Картометрический	0,1	-
5509	489644.31	2187404.85	Картометрический	0,1	-
5510	489661.85	2187398.02	Картометрический	0,1	-
5511	489674.38	2187391.44	Картометрический	0,1	-
5512	489712.27	2187374.91	Картометрический	0,1	-
5513	489753.01	2187361.43	Картометрический	0,1	-
5514	489805.39	2187346.74	Картометрический	0,1	-
5515	489833.94	2187336.82	Картометрический	0,1	-
5516	489858.36	2187326.09	Картометрический	0,1	-
5517	489885.22	2187319.56	Картометрический	0,1	-
5518	489885.00	2187318.58	Картометрический	0,1	-
5519	489908.67	2187312.37	Картометрический	0,1	-
5520	489911.30	2187321.01	Картометрический	0,1	-
5521	489937.05	2187313.60	Картометрический	0,1	-
5522	489960.74	2187307.17	Картометрический	0,1	-
5523	489986.53	2187298.55	Картометрический	0,1	-
5524	490014.15	2187293.09	Картометрический	0,1	-
5525	490031.76	2187289.90	Картометрический	0,1	-
5526	490034.59	2187288.63	Картометрический	0,1	-

Раздел 2

Сведения о местоположении границ объекта

Обозначение характерных точек границ	Координаты, м		Метод определения координат характерной точки	Средняя квадратическая погрешность положения характерной точки (Mf), м	Описание обозначения точки на местности (при наличии)
	X	Y			
1	2	3	4	5	6
5527	490033.98	2187286.26	Картометрический	0,1	-
5528	490056.41	2187283.71	Картометрический	0,1	-
5529	490078.32	2187282.44	Картометрический	0,1	-
5530	490087.41	2187281.36	Картометрический	0,1	-
5531	490117.98	2187279.00	Картометрический	0,1	-
5532	490121.16	2187278.71	Картометрический	0,1	-
5533	490133.33	2187277.61	Картометрический	0,1	-
5534	490136.55	2187277.08	Картометрический	0,1	-
5535	490145.36	2187275.65	Картометрический	0,1	-
5536	490171.00	2187278.38	Картометрический	0,1	-
5537	490175.74	2187278.89	Картометрический	0,1	-
5538	490182.74	2187272.27	Картометрический	0,1	-
5539	490183.81	2187271.26	Картометрический	0,1	-
5540	490204.08	2187273.03	Картометрический	0,1	-
5541	490225.42	2187275.08	Картометрический	0,1	-
5542	490226.47	2187275.15	Картометрический	0,1	-
5543	490247.91	2187276.65	Картометрический	0,1	-
5544	490249.05	2187277.46	Картометрический	0,1	-
5545	490275.16	2187279.30	Картометрический	0,1	-
5546	490286.36	2187280.21	Картометрический	0,1	-
5547	490299.97	2187279.96	Картометрический	0,1	-
5548	490311.34	2187277.55	Картометрический	0,1	-
5549	490322.96	2187288.73	Картометрический	0,1	-
5550	490346.80	2187291.86	Картометрический	0,1	-
5551	490351.22	2187292.44	Картометрический	0,1	-
5552	490351.46	2187284.86	Картометрический	0,1	-
5553	490366.16	2187288.30	Картометрический	0,1	-
5554	490384.46	2187291.97	Картометрический	0,1	-
5555	490427.37	2187297.01	Картометрический	0,1	-
5556	490442.81	2187299.98	Картометрический	0,1	-

Раздел 2

Сведения о местоположении границ объекта

Обозначение характерных точек границ	Координаты, м		Метод определения координат характерной точки	Средняя квадратическая погрешность положения характерной точки (Mf), м	Описание обозначения точки на местности (при наличии)
	X	Y			
1	2	3	4	5	6
5557	490469.27	2187304.50	Картометрический	0,1	-
5558	490481.21	2187308.23	Картометрический	0,1	-
5559	490488.91	2187310.59	Картометрический	0,1	-
5560	490502.19	2187313.55	Картометрический	0,1	-
5561	490506.16	2187315.82	Картометрический	0,1	-
5562	490527.35	2187319.25	Картометрический	0,1	-
5563	490571.03	2187330.52	Картометрический	0,1	-
5564	490634.61	2187347.50	Картометрический	0,1	-
5565	490643.78	2187348.78	Картометрический	0,1	-
5566	490663.42	2187346.96	Картометрический	0,1	-
5567	490693.12	2187342.66	Картометрический	0,1	-
5568	490730.18	2187342.75	Картометрический	0,1	-
5569	490738.02	2187346.53	Картометрический	0,1	-
5570	490739.37	2187350.52	Картометрический	0,1	-
5571	490736.29	2187357.83	Картометрический	0,1	-
5572	490744.06	2187363.57	Картометрический	0,1	-
5573	490770.71	2187394.10	Картометрический	0,1	-
5574	490780.22	2187399.92	Картометрический	0,1	-
5575	490785.47	2187405.11	Картометрический	0,1	-
5576	490787.70	2187410.63	Картометрический	0,1	-
5577	490841.29	2187421.32	Картометрический	0,1	-
5578	490856.42	2187424.27	Картометрический	0,1	-
5579	490873.94	2187425.47	Картометрический	0,1	-
5580	490884.10	2187427.13	Картометрический	0,1	-
5581	490890.21	2187424.86	Картометрический	0,1	-
5582	490915.17	2187429.20	Картометрический	0,1	-
5583	490950.80	2187435.62	Картометрический	0,1	-
5584	490993.70	2187437.86	Картометрический	0,1	-
5585	490991.99	2187453.53	Картометрический	0,1	-
5586	490991.77	2187455.50	Картометрический	0,1	-

Раздел 2

Сведения о местоположении границ объекта

Обозначение характерных точек границ	Координаты, м		Метод определения координат характерной точки	Средняя квадратическая погрешность положения характерной точки (Mf), м	Описание обозначения точки на местности (при наличии)
	X	Y			
1	2	3	4	5	6
5587	491010.43	2187459.34	Картометрический	0,1	-
5588	491050.77	2187476.63	Картометрический	0,1	-
5589	491085.96	2187486.12	Картометрический	0,1	-
5590	491121.10	2187498.07	Картометрический	0,1	-
5591	491152.30	2187511.40	Картометрический	0,1	-
5592	491154.30	2187507.15	Картометрический	0,1	-
5593	491180.56	2187517.80	Картометрический	0,1	-
5594	491180.02	2187519.62	Картометрический	0,1	-
5595	491197.30	2187527.61	Картометрический	0,1	-
5596	491199.86	2187530.73	Картометрический	0,1	-
5597	491219.36	2187537.45	Картометрический	0,1	-
5598	491224.66	2187538.10	Картометрический	0,1	-
5599	491227.14	2187536.49	Картометрический	0,1	-
5600	491256.89	2187553.55	Картометрический	0,1	-
5601	491261.42	2187554.36	Картометрический	0,1	-
5602	491262.04	2187554.71	Картометрический	0,1	-
5603	491317.98	2187586.52	Картометрический	0,1	-
5604	491410.45	2187636.14	Картометрический	0,1	-
5605	491439.71	2187651.84	Картометрический	0,1	-
5606	491455.99	2187660.57	Картометрический	0,1	-
5607	491477.46	2187672.08	Картометрический	0,1	-
5608	491478.42	2187672.60	Картометрический	0,1	-
5609	491505.06	2187686.90	Картометрический	0,1	-
5610	491515.69	2187693.57	Картометрический	0,1	-
5611	491528.05	2187698.80	Картометрический	0,1	-
5612	491531.67	2187699.21	Картометрический	0,1	-
5613	491532.32	2187703.21	Картометрический	0,1	-
5614	491534.25	2187706.78	Картометрический	0,1	-
5615	491540.34	2187711.47	Картометрический	0,1	-
5616	491551.93	2187714.49	Картометрический	0,1	-

Раздел 2

Сведения о местоположении границ объекта

Обозначение характерных точек границ	Координаты, м		Метод определения координат характерной точки	Средняя квадратическая погрешность положения характерной точки (Mf), м	Описание обозначения точки на местности (при наличии)
	X	Y			
1	2	3	4	5	6
5617	491559.55	2187715.97	Картометрический	0,1	-
5618	491567.58	2187716.52	Картометрический	0,1	-
5619	491613.58	2187708.26	Картометрический	0,1	-
5620	491630.32	2187704.18	Картометрический	0,1	-
5621	491634.71	2187702.96	Картометрический	0,1	-
5622	491636.21	2187702.52	Картометрический	0,1	-
5623	491652.81	2187725.06	Картометрический	0,1	-
5624	491669.92	2187742.47	Картометрический	0,1	-
5625	491671.13	2187745.26	Картометрический	0,1	-
5626	491689.43	2187765.69	Картометрический	0,1	-
5627	491706.44	2187780.91	Картометрический	0,1	-
5628	491716.26	2187790.16	Картометрический	0,1	-
5629	491728.86	2187797.09	Картометрический	0,1	-
5630	491747.85	2187810.65	Картометрический	0,1	-
5631	491751.43	2187812.64	Картометрический	0,1	-
5632	491761.10	2187817.18	Картометрический	0,1	-
5633	491806.83	2187834.25	Картометрический	0,1	-
5634	491828.32	2187861.95	Картометрический	0,1	-
5635	491834.04	2187869.32	Картометрический	0,1	-
5636	491859.68	2187900.97	Картометрический	0,1	-
5637	491841.03	2187903.83	Картометрический	0,1	-
5638	491773.42	2187896.41	Картометрический	0,1	-
5639	491755.06	2187889.59	Картометрический	0,1	-
5640	491703.52	2187866.27	Картометрический	0,1	-
5641	491655.05	2187832.98	Картометрический	0,1	-
5642	491628.93	2187810.68	Картометрический	0,1	-
5643	491575.50	2187778.53	Картометрический	0,1	-
5644	491544.12	2187770.76	Картометрический	0,1	-
5645	491491.81	2187768.28	Картометрический	0,1	-
5646	491394.04	2187791.22	Картометрический	0,1	-

Раздел 2

Сведения о местоположении границ объекта

Обозначение характерных точек границ	Координаты, м		Метод определения координат характерной точки	Средняя квадратическая погрешность положения характерной точки (Mf), м	Описание обозначения точки на местности (при наличии)
	X	Y			
1	2	3	4	5	6
5647	491383.19	2187781.92	Картометрический	0,1	-
5648	491382.93	2187783.29	Картометрический	0,1	-
5649	491361.42	2187764.88	Картометрический	0,1	-
5650	491342.16	2187748.91	Картометрический	0,1	-
5651	491342.89	2187747.82	Картометрический	0,1	-
5652	491330.45	2187737.42	Картометрический	0,1	-
5653	491307.04	2187719.14	Картометрический	0,1	-
5654	491278.93	2187699.13	Картометрический	0,1	-
5655	491249.90	2187679.50	Картометрический	0,1	-
5656	491208.56	2187654.13	Картометрический	0,1	-
5657	491162.19	2187628.20	Картометрический	0,1	-
5658	491115.28	2187604.66	Картометрический	0,1	-
5659	491082.71	2187589.45	Картометрический	0,1	-
5660	491048.68	2187574.78	Картометрический	0,1	-
5661	491013.61	2187561.29	Картометрический	0,1	-
5662	490990.42	2187552.60	Картометрический	0,1	-
5663	490959.59	2187542.26	Картометрический	0,1	-
5664	490920.87	2187530.03	Картометрический	0,1	-
5665	490856.49	2187510.99	Картометрический	0,1	-
5666	490825.71	2187502.31	Картометрический	0,1	-
5667	490779.46	2187488.69	Картометрический	0,1	-
5668	490750.45	2187481.51	Картометрический	0,1	-
5669	490719.45	2187473.49	Картометрический	0,1	-
5670	490694.24	2187466.99	Картометрический	0,1	-
5671	490678.07	2187462.58	Картометрический	0,1	-
5672	490654.00	2187455.82	Картометрический	0,1	-
5673	490595.20	2187441.01	Картометрический	0,1	-
5674	490569.08	2187434.75	Картометрический	0,1	-
5675	490544.75	2187428.17	Картометрический	0,1	-
5676	490510.29	2187419.49	Картометрический	0,1	-

Раздел 2

Сведения о местоположении границ объекта

Обозначение характерных точек границ	Координаты, м		Метод определения координат характерной точки	Средняя квадратическая погрешность положения характерной точки (Mf), м	Описание обозначения точки на местности (при наличии)
	X	Y			
1	2	3	4	5	6
5677	490478.77	2187412.36	Картометрический	0,1	-
5678	490433.95	2187401.78	Картометрический	0,1	-
5679	490403.91	2187395.74	Картометрический	0,1	-
5680	490367.56	2187389.62	Картометрический	0,1	-
5681	490310.85	2187383.46	Картометрический	0,1	-
5682	490270.07	2187380.83	Картометрический	0,1	-
5683	490226.41	2187378.73	Картометрический	0,1	-
5684	490175.64	2187378.00	Картометрический	0,1	-
5685	490175.78	2187379.89	Картометрический	0,1	-
5686	490125.56	2187382.76	Картометрический	0,1	-
5687	490096.28	2187385.11	Картометрический	0,1	-
5688	490070.25	2187387.37	Картометрический	0,1	-
5689	490018.54	2187393.82	Картометрический	0,1	-
5690	489996.25	2187397.30	Картометрический	0,1	-
5691	489951.10	2187406.66	Картометрический	0,1	-
5692	489915.31	2187414.04	Картометрический	0,1	-
5693	489890.84	2187420.23	Картометрический	0,1	-
5694	489840.84	2187435.08	Картометрический	0,1	-
5695	489821.40	2187441.12	Картометрический	0,1	-
5696	489766.70	2187460.68	Картометрический	0,1	-
5697	489720.78	2187479.84	Картометрический	0,1	-
5698	489708.06	2187485.85	Картометрический	0,1	-
5699	489661.33	2187506.76	Картометрический	0,1	-
5700	489615.82	2187527.13	Картометрический	0,1	-
5701	489568.29	2187548.39	Картометрический	0,1	-
5702	489519.70	2187570.15	Картометрический	0,1	-
5703	489458.06	2187600.28	Картометрический	0,1	-
5704	489405.65	2187625.90	Картометрический	0,1	-
5705	489353.60	2187651.33	Картометрический	0,1	-
5706	489316.07	2187668.77	Картометрический	0,1	-

Раздел 2

Сведения о местоположении границ объекта

Обозначение характерных точек границ	Координаты, м		Метод определения координат характерной точки	Средняя квадратическая погрешность положения характерной точки (Mf), м	Описание обозначения точки на местности (при наличии)
	X	Y			
1	2	3	4	5	6
5707	489237.11	2187706.75	Картометрический	0,1	-
5708	489167.53	2187737.06	Картометрический	0,1	-
5709	489104.60	2187766.72	Картометрический	0,1	-
5710	489030.23	2187801.76	Картометрический	0,1	-
5711	488979.40	2187824.67	Картометрический	0,1	-
5712	488944.41	2187838.59	Картометрический	0,1	-
5713	488908.56	2187852.65	Картометрический	0,1	-
5714	488873.30	2187865.42	Картометрический	0,1	-
5715	488851.03	2187872.54	Картометрический	0,1	-
5716	488800.64	2187889.38	Картометрический	0,1	-
5717	488787.23	2187893.12	Картометрический	0,1	-
5718	488767.98	2187898.23	Картометрический	0,1	-
5719	488732.22	2187906.96	Картометрический	0,1	-
5720	488681.20	2187917.39	Картометрический	0,1	-
5721	488644.96	2187924.27	Картометрический	0,1	-
5722	488617.18	2187928.16	Картометрический	0,1	-
5723	488528.00	2187939.07	Картометрический	0,1	-
5724	488518.80	2187939.99	Картометрический	0,1	-
5725	488493.42	2187941.84	Картометрический	0,1	-
5726	488445.42	2187944.12	Картометрический	0,1	-
5727	488417.65	2187944.75	Картометрический	0,1	-
5728	488399.02	2187944.44	Картометрический	0,1	-
5729	488345.34	2187943.75	Картометрический	0,1	-
5730	488298.93	2187944.07	Картометрический	0,1	-
5731	488238.10	2187943.41	Картометрический	0,1	-
5732	488182.92	2187943.33	Картометрический	0,1	-
5733	488104.27	2187939.97	Картометрический	0,1	-
5734	488012.06	2187936.65	Картометрический	0,1	-
5735	487923.82	2187933.47	Картометрический	0,1	-
5736	487844.99	2187930.75	Картометрический	0,1	-

Раздел 2

Сведения о местоположении границ объекта

Обозначение характерных точек границ	Координаты, м		Метод определения координат характерной точки	Средняя квадратическая погрешность положения характерной точки (Mf), м	Описание обозначения точки на местности (при наличии)
	X	Y			
1	2	3	4	5	6
5737	487772.85	2187928.25	Картометрический	0,1	-
5738	487701.20	2187925.77	Картометрический	0,1	-
5739	487646.30	2187923.87	Картометрический	0,1	-
5740	487565.27	2187919.26	Картометрический	0,1	-
5741	487482.84	2187914.56	Картометрический	0,1	-
5742	487376.25	2187908.49	Картометрический	0,1	-
5743	487339.69	2187906.15	Картометрический	0,1	-
5744	487299.38	2187903.30	Картометрический	0,1	-
5745	487228.75	2187893.23	Картометрический	0,1	-
5746	487169.14	2187881.62	Картометрический	0,1	-
5747	487153.18	2187877.89	Картометрический	0,1	-
5748	487092.96	2187862.56	Картометрический	0,1	-
5749	487037.49	2187845.12	Картометрический	0,1	-
5750	487006.47	2187833.99	Картометрический	0,1	-
5751	486948.45	2187811.34	Картометрический	0,1	-
5752	486921.81	2187798.91	Картометрический	0,1	-
5753	486888.31	2187783.27	Картометрический	0,1	-
5754	486846.61	2187761.45	Картометрический	0,1	-
5755	486819.18	2187743.95	Картометрический	0,1	-
5756	486745.32	2187698.20	Картометрический	0,1	-
5757	486707.14	2187669.47	Картометрический	0,1	-
5758	486663.10	2187635.71	Картометрический	0,1	-
5759	486629.61	2187606.96	Картометрический	0,1	-
5760	486614.73	2187593.52	Картометрический	0,1	-
5761	486573.90	2187550.82	Картометрический	0,1	-
5762	486533.15	2187507.21	Картометрический	0,1	-
5763	486505.49	2187552.69	Картометрический	0,1	-
5764	486478.04	2187597.85	Картометрический	0,1	-
5765	486444.08	2187561.00	Картометрический	0,1	-
5766	486312.17	2187400.28	Картометрический	0,1	-

Раздел 2

Сведения о местоположении границ объекта

Обозначение характерных точек границ	Координаты, м		Метод определения координат характерной точки	Средняя квадратическая погрешность положения характерной точки (Mf), м	Описание обозначения точки на местности (при наличии)
	X	Y			
1	2	3	4	5	6
5767	486270.82	2187349.91	Картометрический	0,1	-
5768	486242.33	2187374.24	Картометрический	0,1	-
5769	486229.96	2187384.78	Картометрический	0,1	-
5770	486200.42	2187349.35	Картометрический	0,1	-
5771	486196.04	2187345.21	Картометрический	0,1	-
5772	486040.39	2187187.23	Картометрический	0,1	-
5773	486028.92	2187175.59	Картометрический	0,1	-
5774	485991.65	2187140.88	Картометрический	0,1	-
5775	485987.05	2187137.28	Картометрический	0,1	-
5776	485994.62	2187128.73	Картометрический	0,1	-
5777	485999.92	2187121.17	Картометрический	0,1	-
5778	486004.34	2187112.71	Картометрический	0,1	-
5779	486007.59	2187102.63	Картометрический	0,1	-
5780	486008.90	2187091.50	Картометрический	0,1	-
5781	486007.99	2187080.37	Картометрический	0,1	-
5782	486004.40	2187068.46	Картометрический	0,1	-
5783	485998.20	2187057.05	Картометрический	0,1	-
5784	485992.01	2187048.87	Картометрический	0,1	-
5785	486011.99	2187029.47	Картометрический	0,1	-
5786	485970.17	2186986.43	Картометрический	0,1	-
5787	485950.09	2187005.93	Картометрический	0,1	-
5788	485938.95	2186995.28	Картометрический	0,1	-
5789	485927.09	2186986.32	Картометрический	0,1	-
5790	485913.52	2186979.61	Картометрический	0,1	-
5791	485901.68	2186976.56	Картометрический	0,1	-
5792	485889.47	2186975.74	Картометрический	0,1	-
5793	485877.60	2186977.14	Картометрический	0,1	-
5794	485865.67	2186980.83	Картометрический	0,1	-
5795	485854.88	2186986.59	Картометрический	0,1	-
5796	485845.08	2186994.45	Картометрический	0,1	-

Раздел 2

Сведения о местоположении границ объекта

Обозначение характерных точек границ	Координаты, м		Метод определения координат характерной точки	Средняя квадратическая погрешность положения характерной точки (Mf), м	Описание обозначения точки на местности (при наличии)
	X	Y			
1	2	3	4	5	6
5797	485836.91	2187003.63	Картометрический	0,1	-
5798	485829.34	2187014.55	Картометрический	0,1	-
5799	485740.79	2186990.30	Картометрический	0,1	-
5800	485657.35	2186965.52	Картометрический	0,1	-
5801	485616.90	2186953.41	Картометрический	0,1	-
5802	485580.71	2186920.99	Картометрический	0,1	-
5803	485509.63	2186907.22	Картометрический	0,1	-
5804	485463.01	2186889.66	Картометрический	0,1	-
5805	485456.26	2186888.17	Картометрический	0,1	-
5806	485447.03	2186886.10	Картометрический	0,1	-
5807	485357.35	2186866.14	Картометрический	0,1	-
5808	485345.85	2186863.58	Картометрический	0,1	-
5809	485304.68	2186891.89	Картометрический	0,1	-
5810	485281.29	2186893.34	Картометрический	0,1	-
5811	485136.27	2186904.60	Картометрический	0,1	-
5812	485066.08	2186900.49	Картометрический	0,1	-
5813	485066.31	2186898.60	Картометрический	0,1	-
5814	484916.34	2186871.92	Картометрический	0,1	-
5815	484915.75	2186873.71	Картометрический	0,1	-
5816	484704.62	2186841.09	Картометрический	0,1	-
5817	484692.41	2186818.50	Картометрический	0,1	-
5818	484473.45	2186729.92	Картометрический	0,1	-
5819	484431.46	2186713.06	Картометрический	0,1	-
5820	484286.68	2186655.02	Картометрический	0,1	-
5821	484252.70	2186673.37	Картометрический	0,1	-
5822	484237.17	2186681.76	Картометрический	0,1	-
5823	484230.03	2186661.46	Картометрический	0,1	-
5824	484229.38	2186656.89	Картометрический	0,1	-
5825	484223.83	2186615.97	Картометрический	0,1	-
5826	484239.20	2186561.17	Картометрический	0,1	-

Раздел 2

Сведения о местоположении границ объекта

Обозначение характерных точек границ	Координаты, м		Метод определения координат характерной точки	Средняя квадратическая погрешность положения характерной точки (Mf), м	Описание обозначения точки на местности (при наличии)
	X	Y			
1	2	3	4	5	6
5827	484206.22	2186563.94	Картометрический	0,1	-
5828	484196.73	2186565.51	Картометрический	0,1	-
5829	484167.17	2186569.05	Картометрический	0,1	-
5830	484167.03	2186569.07	Картометрический	0,1	-
5831	484141.83	2186576.19	Картометрический	0,1	-
5832	484186.73	2186665.95	Картометрический	0,1	-
5833	484187.63	2186667.75	Картометрический	0,1	-
5834	484198.13	2186688.76	Картометрический	0,1	-
5835	484193.24	2186690.89	Картометрический	0,1	-
5836	484165.88	2186632.38	Картометрический	0,1	-
5837	484162.19	2186627.19	Картометрический	0,1	-
5838	484154.25	2186624.13	Картометрический	0,1	-
5839	484145.97	2186623.67	Картометрический	0,1	-
5840	484132.27	2186632.98	Картометрический	0,1	-
5841	484131.31	2186631.63	Картометрический	0,1	-
5842	484119.84	2186615.23	Картометрический	0,1	-
5843	484086.58	2186620.70	Картометрический	0,1	-
5844	484080.34	2186651.08	Картометрический	0,1	-
5845	484067.65	2186644.73	Картометрический	0,1	-
5846	484036.66	2186641.01	Картометрический	0,1	-
5847	484020.13	2186632.67	Картометрический	0,1	-
5848	484013.26	2186629.95	Картометрический	0,1	-
5849	484007.78	2186629.26	Картометрический	0,1	-
5850	483972.45	2186623.39	Картометрический	0,1	-
5851	483962.73	2186615.08	Картометрический	0,1	-
5852	483958.82	2186610.59	Картометрический	0,1	-
5853	483954.75	2186606.25	Картометрический	0,1	-
5854	483947.51	2186602.82	Картометрический	0,1	-
5855	483966.09	2186573.73	Картометрический	0,1	-
5856	483957.74	2186568.43	Картометрический	0,1	-

Раздел 2

Сведения о местоположении границ объекта

Обозначение характерных точек границ	Координаты, м		Метод определения координат характерной точки	Средняя квадратическая погрешность положения характерной точки (Mf), м	Описание обозначения точки на местности (при наличии)
	X	Y			
1	2	3	4	5	6
5857	483950.50	2186578.06	Картометрический	0,1	-
5858	483953.50	2186580.48	Картометрический	0,1	-
5859	483936.44	2186601.43	Картометрический	0,1	-
5860	483914.07	2186577.90	Картометрический	0,1	-
5861	483941.40	2186552.19	Картометрический	0,1	-
5862	483941.95	2186517.36	Картометрический	0,1	-
5863	483926.91	2186482.55	Картометрический	0,1	-
5864	483883.02	2186469.80	Картометрический	0,1	-
5865	483880.68	2186469.93	Картометрический	0,1	-
5866	483872.58	2186463.11	Картометрический	0,1	-
5867	483852.69	2186486.15	Картометрический	0,1	-
5868	483873.66	2186504.44	Картометрический	0,1	-
5869	483817.65	2186530.62	Картометрический	0,1	-
5870	483813.91	2186532.73	Картометрический	0,1	-
5871	483802.68	2186537.86	Картометрический	0,1	-
5872	483806.02	2186545.16	Картометрический	0,1	-
5873	483796.54	2186549.94	Картометрический	0,1	-
5874	483800.99	2186559.17	Картометрический	0,1	-
5875	483804.31	2186557.83	Картометрический	0,1	-
5876	483809.02	2186568.20	Картометрический	0,1	-
5877	483811.90	2186574.54	Картометрический	0,1	-
5878	483816.01	2186582.79	Картометрический	0,1	-
5879	483827.47	2186598.16	Картометрический	0,1	-
5880	483825.46	2186601.81	Картометрический	0,1	-
5881	483776.98	2186564.50	Картометрический	0,1	-
5882	483769.07	2186564.47	Картометрический	0,1	-
5883	483753.93	2186550.57	Картометрический	0,1	-
5884	483782.89	2186502.91	Картометрический	0,1	-
5885	483849.33	2186421.17	Картометрический	0,1	-
5886	483883.21	2186399.66	Картометрический	0,1	-

Раздел 2

Сведения о местоположении границ объекта

Обозначение характерных точек границ	Координаты, м		Метод определения координат характерной точки	Средняя квадратическая погрешность положения характерной точки (Mf), м	Описание обозначения точки на местности (при наличии)
	X	Y			
1	2	3	4	5	6
5887	483912.89	2186363.04	Картометрический	0,1	-
5888	483921.33	2186342.39	Картометрический	0,1	-
5889	483905.84	2186326.20	Картометрический	0,1	-
5890	483908.33	2186322.97	Картометрический	0,1	-
5891	483894.55	2186312.22	Картометрический	0,1	-
5892	483891.09	2186316.57	Картометрический	0,1	-
5893	483878.74	2186308.40	Картометрический	0,1	-
5894	483868.67	2186308.94	Картометрический	0,1	-
5895	483860.85	2186302.63	Картометрический	0,1	-
5896	483812.99	2186267.84	Картометрический	0,1	-
5897	483812.80	2186268.04	Картометрический	0,1	-
5898	483812.73	2186267.98	Картометрический	0,1	-
5899	483799.56	2186258.27	Картометрический	0,1	-
5900	483729.50	2186203.97	Картометрический	0,1	-
5901	483681.16	2186171.10	Картометрический	0,1	-
5902	483668.97	2186164.81	Картометрический	0,1	-
5903	483661.99	2186162.38	Картометрический	0,1	-
5904	483652.93	2186162.80	Картометрический	0,1	-
5905	483557.91	2186154.36	Картометрический	0,1	-
5906	483495.34	2186133.11	Картометрический	0,1	-
5907	483473.41	2186129.02	Картометрический	0,1	-
5908	483463.17	2186132.82	Картометрический	0,1	-
5909	483409.68	2186105.83	Картометрический	0,1	-
5910	483405.55	2186099.41	Картометрический	0,1	-
5911	483314.19	2186049.68	Картометрический	0,1	-
5912	483314.15	2186038.95	Картометрический	0,1	-
5913	483309.06	2186030.99	Картометрический	0,1	-
5914	483301.64	2186026.44	Картометрический	0,1	-
5915	483291.36	2186023.33	Картометрический	0,1	-
5916	483243.61	2186017.81	Картометрический	0,1	-

Раздел 2

Сведения о местоположении границ объекта

Обозначение характерных точек границ	Координаты, м		Метод определения координат характерной точки	Средняя квадратическая погрешность положения характерной точки (Mf), м	Описание обозначения точки на местности (при наличии)
	X	Y			
1	2	3	4	5	6
5917	483236.08	2186016.94	Картометрический	0,1	-
5918	483238.48	2185847.62	Картометрический	0,1	-
5919	483238.50	2185844.07	Картометрический	0,1	-
5920	483239.00	2185805.86	Картометрический	0,1	-
5921	483239.10	2185797.84	Картометрический	0,1	-
5922	483228.67	2185762.80	Картометрический	0,1	-
5923	483220.99	2185737.00	Картометрический	0,1	-
5924	483220.36	2185725.54	Картометрический	0,1	-
5925	483219.64	2185712.58	Картометрический	0,1	-
5926	483219.04	2185701.83	Картометрический	0,1	-
5927	483218.67	2185695.08	Картометрический	0,1	-
5928	483233.58	2185689.79	Картометрический	0,1	-
5929	483235.00	2185697.81	Картометрический	0,1	-
5930	483229.39	2185699.06	Картометрический	0,1	-
5931	483230.56	2185703.77	Картометрический	0,1	-
5932	483233.29	2185718.08	Картометрический	0,1	-
5933	483259.93	2185773.99	Картометрический	0,1	-
5934	483263.30	2185781.32	Картометрический	0,1	-
5935	483252.73	2185781.48	Картометрический	0,1	-
5936	483252.33	2185786.45	Картометрический	0,1	-
5937	483250.97	2185801.92	Картометрический	0,1	-
5938	483250.05	2185814.11	Картометрический	0,1	-
5939	483245.04	2185841.56	Картометрический	0,1	-
5940	483279.80	2185840.93	Картометрический	0,1	-
5941	483314.65	2185854.26	Картометрический	0,1	-
5942	483354.59	2185869.15	Картометрический	0,1	-
5943	483358.67	2185871.01	Картометрический	0,1	-
5944	483369.14	2185857.14	Картометрический	0,1	-
5945	483409.39	2185879.53	Картометрический	0,1	-
5946	483415.74	2185868.59	Картометрический	0,1	-

Раздел 2

Сведения о местоположении границ объекта

Обозначение характерных точек границ	Координаты, м		Метод определения координат характерной точки	Средняя квадратическая погрешность положения характерной точки (Mf), м	Описание обозначения точки на местности (при наличии)
	X	Y			
1	2	3	4	5	6
5947	483438.60	2185882.44	Картометрический	0,1	-
5948	483503.57	2185916.35	Картометрический	0,1	-
5949	483549.48	2185933.28	Картометрический	0,1	-
5950	483589.89	2185940.20	Картометрический	0,1	-
5951	483702.48	2185952.69	Картометрический	0,1	-
5952	483816.16	2185911.89	Картометрический	0,1	-
5953	483822.95	2185907.37	Картометрический	0,1	-
5954	483832.14	2185928.73	Картометрический	0,1	-
5955	483819.06	2185932.97	Картометрический	0,1	-
5956	483784.78	2185944.03	Картометрический	0,1	-
5957	483775.72	2185947.37	Картометрический	0,1	-
5958	483763.81	2185952.53	Картометрический	0,1	-
5959	483751.06	2185959.36	Картометрический	0,1	-
5960	483742.76	2185964.12	Картометрический	0,1	-
5961	483726.91	2185973.92	Картометрический	0,1	-
5962	483716.09	2185981.18	Картометрический	0,1	-
5963	483709.30	2185984.51	Картометрический	0,1	-
5964	483702.11	2185986.84	Картометрический	0,1	-
5965	483694.29	2185988.44	Картометрический	0,1	-
5966	483696.35	2186001.01	Картометрический	0,1	-
5967	483705.35	2185999.17	Картометрический	0,1	-
5968	483714.09	2185996.34	Картометрический	0,1	-
5969	483722.48	2185992.23	Картометрический	0,1	-
5970	483733.81	2185984.62	Картометрический	0,1	-
5971	483749.27	2185975.06	Картометрический	0,1	-
5972	483757.23	2185970.50	Картометрический	0,1	-
5973	483769.36	2185964.00	Картометрический	0,1	-
5974	483780.47	2185959.19	Картометрический	0,1	-
5975	483788.94	2185956.06	Картометрический	0,1	-
5976	483823.33	2185944.97	Картометрический	0,1	-

Раздел 2

Сведения о местоположении границ объекта

Обозначение характерных точек границ	Координаты, м		Метод определения координат характерной точки	Средняя квадратическая погрешность положения характерной точки (Mf), м	Описание обозначения точки на местности (при наличии)
	X	Y			
1	2	3	4	5	6
5977	483844.19	2185936.78	Картометрический	0,1	-
5978	483844.41	2185936.70	Картометрический	0,1	-
5979	483889.48	2185913.00	Картометрический	0,1	-
5980	483919.15	2185921.92	Картометрический	0,1	-
5981	483928.34	2185913.06	Картометрический	0,1	-
5982	483954.53	2185881.93	Картометрический	0,1	-
5983	483972.79	2185855.13	Картометрический	0,1	-
5984	483991.96	2185833.77	Картометрический	0,1	-
5985	483996.42	2185838.59	Картометрический	0,1	-
5986	484000.36	2185834.67	Картометрический	0,1	-
5987	484020.87	2185851.93	Картометрический	0,1	-
5988	483999.22	2185895.40	Картометрический	0,1	-
5989	483994.21	2185903.55	Картометрический	0,1	-
5990	483994.46	2185935.46	Картометрический	0,1	-
5991	483992.85	2185939.72	Картометрический	0,1	-
5992	483990.19	2185946.74	Картометрический	0,1	-
5993	484037.41	2185986.10	Картометрический	0,1	-
5994	484048.12	2185970.62	Картометрический	0,1	-
5995	484064.48	2185977.81	Картометрический	0,1	-
5996	484069.37	2185982.16	Картометрический	0,1	-
5997	484077.18	2185989.10	Картометрический	0,1	-
5998	484082.55	2186002.56	Картометрический	0,1	-
5999	484093.27	2185989.48	Картометрический	0,1	-
5133	484146.89	2185923.61	Картометрический	0,1	-
6001	484549.84	2186013.85	Картометрический	0,1	-
6002	484484.04	2185967.44	Картометрический	0,1	-
6003	484454.97	2186011.61	Картометрический	0,1	-
6004	484509.54	2186050.71	Картометрический	0,1	-
6005	484523.60	2186051.49	Картометрический	0,1	-
6006	484539.94	2186062.02	Картометрический	0,1	-

Раздел 2

Сведения о местоположении границ объекта

Обозначение характерных точек границ	Координаты, м		Метод определения координат характерной точки	Средняя квадратическая погрешность положения характерной точки (Mf), м	Описание обозначения точки на местности (при наличии)
	X	Y			
1	2	3	4	5	6
6001	484549.84	2186013.85	Картометрический	0,1	-
6008	484539.94	2186062.02	Картометрический	0,1	-
6009	484625.57	2186108.54	Картометрический	0,1	-
6010	484672.12	2186022.88	Картометрический	0,1	-
6011	484586.46	2185976.36	Картометрический	0,1	-
6012	484562.95	2186019.66	Картометрический	0,1	-
6008	484539.94	2186062.02	Картометрический	0,1	-
6014	490652.89	2187356.95	Картометрический	0,1	-
6015	490646.21	2187351.60	Картометрический	0,1	-
6016	490640.61	2187358.36	Картометрический	0,1	-
6017	490647.52	2187363.71	Картометрический	0,1	-
6014	490652.89	2187356.95	Картометрический	0,1	-
6019	487513.10	2187699.48	Картометрический	0,1	-
6020	487504.52	2187705.45	Картометрический	0,1	-
6021	487503.66	2187704.74	Картометрический	0,1	-
6022	487498.04	2187712.67	Картометрический	0,1	-
6023	487493.59	2187719.41	Картометрический	0,1	-
6024	487486.99	2187727.05	Картометрический	0,1	-
6025	487475.35	2187736.60	Картометрический	0,1	-
6026	487481.36	2187748.17	Картометрический	0,1	-
6027	487488.58	2187762.21	Картометрический	0,1	-
6028	487519.67	2187762.21	Картометрический	0,1	-
6029	487520.77	2187762.22	Картометрический	0,1	-
6030	487528.76	2187761.56	Картометрический	0,1	-
6031	487525.49	2187750.65	Картометрический	0,1	-
6032	487519.11	2187736.71	Картометрический	0,1	-
6033	487512.25	2187725.46	Картометрический	0,1	-
6034	487522.56	2187717.44	Картометрический	0,1	-
6035	487520.33	2187713.48	Картометрический	0,1	-
6036	487519.60	2187710.39	Картометрический	0,1	-

Раздел 2

Сведения о местоположении границ объекта

Обозначение характерных точек границ	Координаты, м		Метод определения координат характерной точки	Средняя квадратическая погрешность положения характерной точки (Mf), м	Описание обозначения точки на местности (при наличии)
	X	Y			
1	2	3	4	5	6
6037	487517.56	2187706.01	Картометрический	0,1	-
6019	487513.10	2187699.48	Картометрический	0,1	-
6039	484207.45	2186076.62	Картометрический	0,1	-
6040	484184.90	2186053.39	Картометрический	0,1	-
6041	484165.97	2186070.80	Картометрический	0,1	-
6042	484142.93	2186080.14	Картометрический	0,1	-
6043	484141.79	2186081.61	Картометрический	0,1	-
6044	484167.50	2186085.01	Картометрический	0,1	-
6045	484188.27	2186103.70	Картометрический	0,1	-
6046	484183.24	2186127.19	Картометрический	0,1	-
6039	484207.45	2186076.62	Картометрический	0,1	-
Участок 112					
6048	489963.18	2175614.14	Картометрический	0,1	-
6049	489953.43	2175602.20	Картометрический	0,1	-
6050	489950.78	2175590.96	Картометрический	0,1	-
6051	489952.42	2175559.72	Картометрический	0,1	-
6052	489952.82	2175559.70	Картометрический	0,1	-
6053	489958.67	2175559.48	Картометрический	0,1	-
6054	489969.22	2175611.25	Картометрический	0,1	-
6048	489963.18	2175614.14	Картометрический	0,1	-
6056	490145.71	2175933.48	Картометрический	0,1	-
6057	490129.39	2175931.75	Картометрический	0,1	-
6058	490130.55	2175919.23	Картометрический	0,1	-
6059	490123.64	2175918.60	Картометрический	0,1	-
6060	490122.50	2175931.02	Картометрический	0,1	-
6061	489972.25	2175915.12	Картометрический	0,1	-
6062	489973.27	2175898.69	Картометрический	0,1	-
6063	489946.97	2175896.66	Картометрический	0,1	-
6064	489950.93	2175813.93	Картометрический	0,1	-
6065	489930.10	2175812.42	Картометрический	0,1	-

Раздел 2

Сведения о местоположении границ объекта

Обозначение характерных точек границ	Координаты, м		Метод определения координат характерной точки	Средняя квадратическая погрешность положения характерной точки (Mf), м	Описание обозначения точки на местности (при наличии)
	X	Y			
1	2	3	4	5	6
6066	489932.48	2175806.91	Картометрический	0,1	-
6067	489951.35	2175630.31	Картометрический	0,1	-
6068	490171.69	2175800.77	Картометрический	0,1	-
6056	490145.71	2175933.48	Картометрический	0,1	-
Участок 113					
6070	484252.30	2184286.66	Картометрический	0,1	-
6071	484254.67	2184290.38	Картометрический	0,1	-
6072	484229.90	2184305.80	Картометрический	0,1	-
6073	484210.64	2184316.48	Картометрический	0,1	-
6074	484180.68	2184319.17	Картометрический	0,1	-
6075	484143.58	2184327.77	Картометрический	0,1	-
6076	484124.31	2184339.90	Картометрический	0,1	-
6077	484018.97	2184403.53	Картометрический	0,1	-
6078	484006.57	2184411.99	Картометрический	0,1	-
6079	483918.28	2184282.25	Картометрический	0,1	-
6080	483923.23	2184278.81	Картометрический	0,1	-
6081	483928.07	2184275.44	Картометрический	0,1	-
6082	483949.58	2184262.42	Картометрический	0,1	-
6083	484020.42	2184225.86	Картометрический	0,1	-
6084	484050.04	2184208.53	Картометрический	0,1	-
6085	484068.68	2184196.26	Картометрический	0,1	-
6086	484138.20	2184151.26	Картометрический	0,1	-
6087	484169.14	2184135.08	Картометрический	0,1	-
6088	484201.08	2184121.35	Картометрический	0,1	-
6089	484206.91	2184119.32	Картометрический	0,1	-
6090	484208.59	2184118.74	Картометрический	0,1	-
6091	484233.32	2184110.14	Картометрический	0,1	-
6092	484307.87	2184087.30	Картометрический	0,1	-
6093	484310.97	2184086.20	Картометрический	0,1	-
6094	484327.75	2184112.41	Картометрический	0,1	-

Раздел 2

Сведения о местоположении границ объекта

Обозначение характерных точек границ	Координаты, м		Метод определения координат характерной точки	Средняя квадратическая погрешность положения характерной точки (Mf), м	Описание обозначения точки на местности (при наличии)
	X	Y			
1	2	3	4	5	6
6095	484196.49	2184203.49	Картометрический	0,1	-
6070	484252.30	2184286.66	Картометрический	0,1	-
6097	484074.43	2184144.24	Картометрический	0,1	-
6098	484053.21	2184158.47	Картометрический	0,1	-
6099	484002.08	2184190.31	Картометрический	0,1	-
6100	483926.89	2184229.26	Картометрический	0,1	-
6101	483919.44	2184233.12	Картометрический	0,1	-
6102	483925.80	2184245.39	Картометрический	0,1	-
6103	483904.02	2184256.66	Картометрический	0,1	-
6104	483892.24	2184240.55	Картометрический	0,1	-
6105	483920.37	2184219.51	Картометрический	0,1	-
6106	484077.43	2184106.37	Картометрический	0,1	-
6107	484079.21	2184114.13	Картометрический	0,1	-
6108	484079.74	2184114.68	Картометрический	0,1	-
6109	484079.12	2184123.40	Картометрический	0,1	-
6097	484074.43	2184144.24	Картометрический	0,1	-
Участок 114					
6111	491689.05	2178888.04	Картометрический	0,1	-
6112	491670.39	2178919.14	Картометрический	0,1	-
6113	491606.03	2178950.47	Картометрический	0,1	-
6114	491566.64	2178948.74	Картометрический	0,1	-
6115	491536.72	2178930.92	Картометрический	0,1	-
6116	491508.52	2178876.03	Картометрический	0,1	-
6117	491521.26	2178853.37	Картометрический	0,1	-
6118	491539.33	2178837.54	Картометрический	0,1	-
6119	491541.39	2178842.10	Картометрический	0,1	-
6120	491550.19	2178861.65	Картометрический	0,1	-
6121	491634.93	2178853.21	Картометрический	0,1	-
6111	491689.05	2178888.04	Картометрический	0,1	-
Участок 115					

Раздел 2

Сведения о местоположении границ объекта

Обозначение характерных точек границ	Координаты, м		Метод определения координат характерной точки	Средняя квадратическая погрешность положения характерной точки (Mf), м	Описание обозначения точки на местности (при наличии)
	X	Y			
1	2	3	4	5	6
6123	491804.06	2186816.04	Картометрический	0,1	-
6124	491799.54	2186824.68	Картометрический	0,1	-
6125	491789.81	2186840.91	Картометрический	0,1	-
6126	491784.44	2186849.14	Картометрический	0,1	-
6127	491779.56	2186855.25	Картометрический	0,1	-
6128	491771.30	2186863.07	Картометрический	0,1	-
6129	491765.39	2186869.79	Картометрический	0,1	-
6130	491763.16	2186874.22	Картометрический	0,1	-
6131	491765.24	2186875.09	Картометрический	0,1	-
6132	491725.68	2186909.03	Картометрический	0,1	-
6133	491724.44	2186908.25	Картометрический	0,1	-
6134	491723.29	2186907.47	Картометрический	0,1	-
6135	491720.23	2186905.29	Картометрический	0,1	-
6136	491718.63	2186909.96	Картометрический	0,1	-
6137	491711.70	2186925.25	Картометрический	0,1	-
6138	491698.42	2186922.53	Картометрический	0,1	-
6139	491702.20	2186911.04	Картометрический	0,1	-
6140	491706.61	2186897.70	Картометрический	0,1	-
6141	491690.61	2186892.29	Картометрический	0,1	-
6142	491690.77	2186861.53	Картометрический	0,1	-
6143	491687.03	2186861.81	Картометрический	0,1	-
6144	491685.24	2186860.54	Картометрический	0,1	-
6145	491684.02	2186859.69	Картометрический	0,1	-
6146	491684.48	2186848.77	Картометрический	0,1	-
6147	491687.24	2186848.65	Картометрический	0,1	-
6148	491693.91	2186848.19	Картометрический	0,1	-
6149	491716.84	2186846.61	Картометрический	0,1	-
6150	491721.11	2186846.15	Картометрический	0,1	-
6151	491726.11	2186845.61	Картометрический	0,1	-
6152	491725.21	2186857.78	Картометрический	0,1	-

Раздел 2

Сведения о местоположении границ объекта

Обозначение характерных точек границ	Координаты, м		Метод определения координат характерной точки	Средняя квадратическая погрешность положения характерной точки (Mf), м	Описание обозначения точки на местности (при наличии)
	X	Y			
1	2	3	4	5	6
6153	491729.06	2186865.45	Картометрический	0,1	-
6154	491752.46	2186869.34	Картометрический	0,1	-
6155	491759.61	2186866.81	Картометрический	0,1	-
6156	491771.80	2186854.19	Картометрический	0,1	-
6157	491803.39	2186815.20	Картометрический	0,1	-
6123	491804.06	2186816.04	Картометрический	0,1	-
Участок 116					
6159	484821.30	2180146.66	Картометрический	0,1	-
6160	484946.95	2180175.14	Картометрический	0,1	-
6161	484937.34	2180190.06	Картометрический	0,1	-
6162	484934.86	2180195.26	Картометрический	0,1	-
6163	484913.94	2180188.98	Картометрический	0,1	-
6164	484903.75	2180182.91	Картометрический	0,1	-
6165	484839.58	2180228.81	Картометрический	0,1	-
6166	484840.85	2180265.90	Картометрический	0,1	-
6167	484888.38	2180315.21	Картометрический	0,1	-
6168	484885.10	2180314.55	Картометрический	0,1	-
6169	484876.21	2180311.36	Картометрический	0,1	-
6170	484868.74	2180305.94	Картометрический	0,1	-
6171	484860.77	2180297.45	Картометрический	0,1	-
6172	484854.73	2180289.82	Картометрический	0,1	-
6173	484847.31	2180281.06	Картометрический	0,1	-
6174	484840.48	2180270.91	Картометрический	0,1	-
6175	484835.02	2180261.90	Картометрический	0,1	-
6176	484832.95	2180250.42	Картометрический	0,1	-
6177	484830.47	2180228.04	Картометрический	0,1	-
6178	484828.87	2180202.88	Картометрический	0,1	-
6179	484827.19	2180193.07	Картометрический	0,1	-
6180	484819.96	2180187.41	Картометрический	0,1	-
6181	484806.42	2180184.37	Картометрический	0,1	-

Раздел 2

Сведения о местоположении границ объекта

Обозначение характерных точек границ	Координаты, м		Метод определения координат характерной точки	Средняя квадратическая погрешность положения характерной точки (Mf), м	Описание обозначения точки на местности (при наличии)
	X	Y			
1	2	3	4	5	6
6182	484795.70	2180183.56	Картометрический	0,1	-
6183	484788.24	2180184.76	Картометрический	0,1	-
6184	484780.53	2180187.50	Картометрический	0,1	-
6185	484765.72	2180194.46	Картометрический	0,1	-
6186	484756.30	2180197.46	Картометрический	0,1	-
6187	484747.24	2180198.26	Картометрический	0,1	-
6188	484732.00	2180198.17	Картометрический	0,1	-
6189	484711.31	2180197.11	Картометрический	0,1	-
6190	484697.25	2180194.63	Картометрический	0,1	-
6191	484690.67	2180193.01	Картометрический	0,1	-
6192	484678.38	2180190.68	Картометрический	0,1	-
6193	484659.52	2180186.21	Картометрический	0,1	-
6194	484643.81	2180183.07	Картометрический	0,1	-
6195	484636.84	2180182.59	Картометрический	0,1	-
6196	484628.57	2180182.98	Картометрический	0,1	-
6197	484620.79	2180184.78	Картометрический	0,1	-
6198	484614.79	2180187.35	Картометрический	0,1	-
6199	484610.03	2180191.23	Картометрический	0,1	-
6200	484606.53	2180196.13	Картометрический	0,1	-
6201	484602.48	2180204.96	Картометрический	0,1	-
6202	484598.57	2180211.39	Картометрический	0,1	-
6203	484588.23	2180223.94	Картометрический	0,1	-
6204	484581.53	2180230.33	Картометрический	0,1	-
6205	484578.07	2180238.11	Картометрический	0,1	-
6206	484578.84	2180245.57	Картометрический	0,1	-
6207	484582.69	2180252.20	Картометрический	0,1	-
6208	484585.22	2180259.70	Картометрический	0,1	-
6209	484584.69	2180265.38	Картометрический	0,1	-
6210	484582.45	2180269.30	Картометрический	0,1	-
6211	484578.00	2180273.84	Картометрический	0,1	-

Раздел 2

Сведения о местоположении границ объекта

Обозначение характерных точек границ	Координаты, м		Метод определения координат характерной точки	Средняя квадратическая погрешность положения характерной точки (Mf), м	Описание обозначения точки на местности (при наличии)
	X	Y			
1	2	3	4	5	6
6212	484571.36	2180278.56	Картометрический	0,1	-
6213	484562.87	2180283.79	Картометрический	0,1	-
6214	484558.52	2180287.72	Картометрический	0,1	-
6215	484556.50	2180292.82	Картометрический	0,1	-
6216	484557.18	2180301.40	Картометрический	0,1	-
6217	484559.45	2180327.31	Картометрический	0,1	-
6218	484563.13	2180348.81	Картометрический	0,1	-
6219	484568.76	2180369.49	Картометрический	0,1	-
6220	484577.56	2180413.45	Картометрический	0,1	-
6221	484585.78	2180432.60	Картометрический	0,1	-
6222	484599.21	2180446.42	Картометрический	0,1	-
6223	484606.76	2180455.29	Картометрический	0,1	-
6224	484611.85	2180466.33	Картометрический	0,1	-
6225	484613.04	2180480.75	Картометрический	0,1	-
6226	484613.79	2180483.94	Картометрический	0,1	-
6227	484618.32	2180501.79	Картометрический	0,1	-
6228	484623.05	2180514.96	Картометрический	0,1	-
6229	484628.12	2180521.74	Картометрический	0,1	-
6230	484632.75	2180529.33	Картометрический	0,1	-
6231	484633.17	2180530.34	Картометрический	0,1	-
6232	484621.26	2180529.71	Картометрический	0,1	-
6233	484611.08	2180503.29	Картометрический	0,1	-
6234	484590.45	2180494.85	Картометрический	0,1	-
6235	484552.49	2180421.59	Картометрический	0,1	-
6236	484534.95	2180341.48	Картометрический	0,1	-
6237	484535.21	2180304.56	Картометрический	0,1	-
6238	484558.29	2180219.50	Картометрический	0,1	-
6239	484592.62	2180171.78	Картометрический	0,1	-
6240	484611.24	2180158.77	Картометрический	0,1	-
6241	484635.22	2180154.52	Картометрический	0,1	-

Раздел 2

Сведения о местоположении границ объекта

Обозначение характерных точек границ	Координаты, м		Метод определения координат характерной точки	Средняя квадратическая погрешность положения характерной точки (Mf), м	Описание обозначения точки на местности (при наличии)
	X	Y			
1	2	3	4	5	6
6159	484821.30	2180146.66	Картометрический	0,1	-
Участок 117					
6243	490623.95	2177569.01	Картометрический	0,1	-
6244	490620.33	2177549.86	Картометрический	0,1	-
6245	490640.37	2177580.33	Картометрический	0,1	-
6246	490642.21	2177584.98	Картометрический	0,1	-
6247	490644.62	2177591.06	Картометрический	0,1	-
6248	490645.38	2177592.98	Картометрический	0,1	-
6249	490676.24	2177670.92	Картометрический	0,1	-
6250	490744.49	2177687.38	Картометрический	0,1	-
6251	490789.07	2177692.28	Картометрический	0,1	-
6252	490821.73	2177685.82	Картометрический	0,1	-
6253	490913.16	2177658.83	Картометрический	0,1	-
6254	490916.03	2177682.19	Картометрический	0,1	-
6255	490921.70	2177728.45	Картометрический	0,1	-
6256	490903.66	2177729.63	Картометрический	0,1	-
6257	490888.55	2177736.49	Картометрический	0,1	-
6258	490866.67	2177768.37	Картометрический	0,1	-
6259	490856.43	2177824.89	Картометрический	0,1	-
6260	490744.86	2177825.66	Картометрический	0,1	-
6261	490722.95	2177815.76	Картометрический	0,1	-
6262	490698.90	2177803.63	Картометрический	0,1	-
6263	490678.39	2177803.05	Картометрический	0,1	-
6264	490660.69	2177807.78	Картометрический	0,1	-
6265	490625.39	2177806.14	Картометрический	0,1	-
6266	490623.98	2177806.07	Картометрический	0,1	-
6267	490619.42	2177805.47	Картометрический	0,1	-
6268	490584.91	2177800.95	Картометрический	0,1	-
6269	490549.23	2177800.74	Картометрический	0,1	-
6270	490478.08	2177788.09	Картометрический	0,1	-

Раздел 2

Сведения о местоположении границ объекта

Обозначение характерных точек границ	Координаты, м		Метод определения координат характерной точки	Средняя квадратическая погрешность положения характерной точки (Mf), м	Описание обозначения точки на местности (при наличии)
	X	Y			
1	2	3	4	5	6
6271	490466.11	2177842.80	Картометрический	0,1	-
6272	490465.09	2177856.15	Картометрический	0,1	-
6273	490447.41	2177873.89	Картометрический	0,1	-
6274	490432.40	2177876.91	Картометрический	0,1	-
6275	490415.50	2177893.21	Картометрический	0,1	-
6276	490400.66	2177893.89	Картометрический	0,1	-
6277	490401.04	2177928.01	Картометрический	0,1	-
6278	490403.73	2177936.95	Картометрический	0,1	-
6279	490409.82	2177945.57	Картометрический	0,1	-
6280	490409.74	2177952.78	Картометрический	0,1	-
6281	490377.39	2177951.20	Картометрический	0,1	-
6282	490369.52	2177998.35	Картометрический	0,1	-
6283	490361.22	2178063.37	Картометрический	0,1	-
6284	490355.82	2178135.19	Картометрический	0,1	-
6285	490357.90	2178135.06	Картометрический	0,1	-
6286	490363.40	2178135.06	Картометрический	0,1	-
6287	490372.92	2178134.93	Картометрический	0,1	-
6288	490390.70	2178112.85	Картометрический	0,1	-
6289	490398.31	2178115.57	Картометрический	0,1	-
6290	490392.71	2178120.55	Картометрический	0,1	-
6291	490379.68	2178138.66	Картометрический	0,1	-
6292	490377.26	2178143.01	Картометрический	0,1	-
6293	490373.73	2178154.43	Картометрический	0,1	-
6294	490363.10	2178164.62	Картометрический	0,1	-
6295	490353.15	2178176.95	Картометрический	0,1	-
6296	490343.53	2178194.33	Картометрический	0,1	-
6297	490338.06	2178209.96	Картометрический	0,1	-
6298	490334.46	2178237.13	Картометрический	0,1	-
6299	490324.89	2178275.07	Картометрический	0,1	-
6300	490320.63	2178218.13	Картометрический	0,1	-

Раздел 2

Сведения о местоположении границ объекта

Обозначение характерных точек границ	Координаты, м		Метод определения координат характерной точки	Средняя квадратическая погрешность положения характерной точки (Mf), м	Описание обозначения точки на местности (при наличии)
	X	Y			
1	2	3	4	5	6
6301	490320.91	2178215.04	Картометрический	0,1	-
6302	490321.54	2178202.40	Картометрический	0,1	-
6303	490321.15	2178199.84	Картометрический	0,1	-
6304	490320.89	2178199.31	Картометрический	0,1	-
6305	490318.96	2178191.97	Картометрический	0,1	-
6306	490316.51	2178176.86	Картометрический	0,1	-
6307	490322.52	2178183.37	Картометрический	0,1	-
6308	490320.23	2178154.21	Картометрический	0,1	-
6309	490323.12	2178148.72	Картометрический	0,1	-
6310	490323.70	2178137.71	Картометрический	0,1	-
6311	490320.74	2178089.40	Картометрический	0,1	-
6312	490325.59	2178052.90	Картометрический	0,1	-
6313	490327.85	2178016.22	Картометрический	0,1	-
6314	490329.80	2177989.72	Картометрический	0,1	-
6315	490335.11	2177949.45	Картометрический	0,1	-
6316	490340.71	2177938.94	Картометрический	0,1	-
6317	490351.04	2177900.01	Картометрический	0,1	-
6318	490325.83	2177892.72	Картометрический	0,1	-
6319	490323.02	2177892.15	Картометрический	0,1	-
6320	490313.61	2177891.16	Картометрический	0,1	-
6321	490338.62	2177838.84	Картометрический	0,1	-
6322	490359.70	2177828.10	Картометрический	0,1	-
6323	490369.40	2177818.34	Картометрический	0,1	-
6324	490372.76	2177806.02	Картометрический	0,1	-
6325	490366.65	2177796.25	Картометрический	0,1	-
6326	490380.44	2177730.78	Картометрический	0,1	-
6327	490380.02	2177713.58	Картометрический	0,1	-
6328	490375.00	2177700.33	Картометрический	0,1	-
6329	490376.45	2177670.23	Картометрический	0,1	-
6330	490377.70	2177665.88	Картометрический	0,1	-

Раздел 2

Сведения о местоположении границ объекта

Обозначение характерных точек границ	Координаты, м		Метод определения координат характерной точки	Средняя квадратическая погрешность положения характерной точки (Mf), м	Описание обозначения точки на местности (при наличии)
	X	Y			
1	2	3	4	5	6
6331	490401.03	2177666.44	Картометрический	0,1	-
6332	490404.54	2177670.13	Картометрический	0,1	-
6333	490416.45	2177668.95	Картометрический	0,1	-
6334	490421.19	2177665.60	Картометрический	0,1	-
6335	490437.17	2177665.50	Картометрический	0,1	-
6336	490444.94	2177660.81	Картометрический	0,1	-
6337	490469.46	2177635.66	Картометрический	0,1	-
6338	490481.73	2177632.88	Картометрический	0,1	-
6339	490485.83	2177637.03	Картометрический	0,1	-
6340	490492.05	2177635.06	Картометрический	0,1	-
6341	490515.00	2177645.47	Картометрический	0,1	-
6342	490522.23	2177642.66	Картометрический	0,1	-
6343	490547.34	2177620.32	Картометрический	0,1	-
6344	490560.66	2177617.01	Картометрический	0,1	-
6345	490575.35	2177618.74	Картометрический	0,1	-
6346	490580.41	2177613.21	Картометрический	0,1	-
6347	490587.92	2177611.88	Картометрический	0,1	-
6348	490596.51	2177606.18	Картометрический	0,1	-
6349	490604.01	2177607.68	Картометрический	0,1	-
6350	490607.78	2177597.67	Картометрический	0,1	-
6351	490615.48	2177595.25	Картометрический	0,1	-
6352	490616.69	2177587.54	Картометрический	0,1	-
6353	490620.80	2177583.56	Картометрический	0,1	-
6354	490621.26	2177576.38	Картометрический	0,1	-
6243	490623.95	2177569.01	Картометрический	0,1	-
Участок 118					
6356	489928.13	2177661.34	Картометрический	0,1	-
6357	489933.08	2177641.77	Картометрический	0,1	-
6358	489933.18	2177641.12	Картометрический	0,1	-
6359	489924.23	2177634.71	Картометрический	0,1	-

Раздел 2

Сведения о местоположении границ объекта

Обозначение характерных точек границ	Координаты, м		Метод определения координат характерной точки	Средняя квадратическая погрешность положения характерной точки (Mf), м	Описание обозначения точки на местности (при наличии)
	X	Y			
1	2	3	4	5	6
6360	489921.07	2177632.21	Картометрический	0,1	-
6361	489928.50	2177623.97	Картометрический	0,1	-
6362	489947.21	2177611.79	Картометрический	0,1	-
6363	489951.09	2177606.35	Картометрический	0,1	-
6364	489978.54	2177605.55	Картометрический	0,1	-
6365	489981.10	2177600.83	Картометрический	0,1	-
6366	489996.91	2177578.38	Картометрический	0,1	-
6367	489984.28	2177583.16	Картометрический	0,1	-
6368	489967.50	2177562.74	Картометрический	0,1	-
6369	489956.11	2177565.84	Картометрический	0,1	-
6370	489913.74	2177600.10	Картометрический	0,1	-
6371	489903.80	2177573.19	Картометрический	0,1	-
6372	489927.71	2177567.13	Картометрический	0,1	-
6373	489990.38	2177551.25	Картометрический	0,1	-
6374	489991.26	2177549.90	Картометрический	0,1	-
6375	490011.87	2177519.68	Картометрический	0,1	-
6376	490016.03	2177569.75	Картометрический	0,1	-
6377	490023.77	2177569.64	Картометрический	0,1	-
6378	490040.22	2177574.27	Картометрический	0,1	-
6379	490035.10	2177586.23	Картометрический	0,1	-
6380	489937.65	2177671.10	Картометрический	0,1	-
6356	489928.13	2177661.34	Картометрический	0,1	-
Участок 119					
6382	483696.82	2180578.49	Картометрический	0,1	-
6383	483688.26	2180545.26	Картометрический	0,1	-
6384	483710.88	2180567.30	Картометрический	0,1	-
6385	483754.33	2180582.10	Картометрический	0,1	-
6386	483760.48	2180583.78	Картометрический	0,1	-
6387	483803.11	2180587.24	Картометрический	0,1	-
6388	483802.99	2180595.53	Картометрический	0,1	-

Раздел 2

Сведения о местоположении границ объекта

Обозначение характерных точек границ	Координаты, м		Метод определения координат характерной точки	Средняя квадратическая погрешность положения характерной точки (Mf), м	Описание обозначения точки на местности (при наличии)
	X	Y			
1	2	3	4	5	6
6389	483788.91	2180605.20	Картометрический	0,1	-
6390	483698.03	2180578.85	Картометрический	0,1	-
6382	483696.82	2180578.49	Картометрический	0,1	-
Участок 120					
6392	491815.97	2175069.11	Картометрический	0,1	-
6393	491813.76	2175072.13	Картометрический	0,1	-
6394	491813.54	2175072.41	Картометрический	0,1	-
6395	491813.44	2175072.52	Картометрический	0,1	-
6396	491813.20	2175072.79	Картометрический	0,1	-
6397	491809.99	2175076.06	Картометрический	0,1	-
6398	491809.65	2175076.37	Картометрический	0,1	-
6399	491809.51	2175076.49	Картометрический	0,1	-
6400	491809.15	2175076.77	Картометрический	0,1	-
6401	491808.45	2175077.26	Картометрический	0,1	-
6402	491807.83	2175077.63	Картометрический	0,1	-
6403	491807.58	2175077.75	Картометрический	0,1	-
6404	491806.92	2175078.03	Картометрический	0,1	-
6405	491804.70	2175078.78	Картометрический	0,1	-
6406	491804.47	2175078.85	Картометрический	0,1	-
6407	491804.38	2175078.88	Картометрический	0,1	-
6408	491804.15	2175078.94	Картометрический	0,1	-
6409	491803.61	2175079.06	Картометрический	0,1	-
6410	491802.88	2175079.18	Картометрический	0,1	-
6411	491802.59	2175079.20	Картометрический	0,1	-
6412	491801.85	2175079.21	Картометрический	0,1	-
6413	491800.76	2175079.14	Картометрический	0,1	-
6414	491800.43	2175079.11	Картометрический	0,1	-
6415	491800.30	2175079.09	Картометрический	0,1	-
6416	491799.98	2175079.04	Картометрический	0,1	-
6417	491791.25	2175077.30	Картометрический	0,1	-

Раздел 2

Сведения о местоположении границ объекта

Обозначение характерных точек границ	Координаты, м		Метод определения координат характерной точки	Средняя квадратическая погрешность положения характерной точки (Mf), м	Описание обозначения точки на местности (при наличии)
	X	Y			
1	2	3	4	5	6
6418	491788.07	2175076.79	Картометрический	0,1	-
6419	491784.35	2175079.28	Картометрический	0,1	-
6420	491784.17	2175079.40	Картометрический	0,1	-
6421	491784.10	2175079.45	Картометрический	0,1	-
6422	491783.91	2175079.55	Картометрический	0,1	-
6423	491777.23	2175083.23	Картометрический	0,1	-
6424	491777.06	2175083.32	Картометрический	0,1	-
6425	491776.98	2175083.36	Картометрический	0,1	-
6426	491776.80	2175083.45	Картометрический	0,1	-
6427	491774.64	2175084.42	Картометрический	0,1	-
6428	491774.54	2175084.47	Картометрический	0,1	-
6429	491774.49	2175084.48	Картометрический	0,1	-
6430	491774.39	2175084.53	Картометрический	0,1	-
6431	491767.86	2175087.11	Картометрический	0,1	-
6432	491767.63	2175087.20	Картометрический	0,1	-
6433	491767.54	2175087.23	Картометрический	0,1	-
6434	491767.32	2175087.30	Картометрический	0,1	-
6435	491765.12	2175087.94	Картометрический	0,1	-
6436	491764.87	2175088.00	Картометрический	0,1	-
6437	491764.77	2175088.02	Картометрический	0,1	-
6438	491764.52	2175088.08	Картометрический	0,1	-
6439	491763.17	2175088.32	Картометрический	0,1	-
6440	491763.08	2175088.34	Картометрический	0,1	-
6441	491763.04	2175088.34	Картометрический	0,1	-
6442	491762.94	2175088.36	Картометрический	0,1	-
6443	491754.47	2175089.54	Картометрический	0,1	-
6444	491754.30	2175089.56	Картометрический	0,1	-
6445	491754.23	2175089.57	Картометрический	0,1	-
6446	491754.05	2175089.58	Картометрический	0,1	-
6447	491751.49	2175089.76	Картометрический	0,1	-

Раздел 2

Сведения о местоположении границ объекта

Обозначение характерных точек границ	Координаты, м		Метод определения координат характерной точки	Средняя квадратическая погрешность положения характерной точки (Mf), м	Описание обозначения точки на местности (при наличии)
	X	Y			
1	2	3	4	5	6
6448	491751.09	2175089.77	Картометрический	0,1	-
6449	491750.93	2175089.77	Картометрический	0,1	-
6450	491750.53	2175089.75	Картометрический	0,1	-
6451	491744.08	2175089.15	Картометрический	0,1	-
6452	491743.95	2175089.13	Картометрический	0,1	-
6453	491743.90	2175089.13	Картометрический	0,1	-
6454	491743.77	2175089.11	Картометрический	0,1	-
6455	491742.12	2175088.87	Картометрический	0,1	-
6456	491741.70	2175088.79	Картометрический	0,1	-
6457	491741.53	2175088.75	Картометрический	0,1	-
6458	491741.12	2175088.63	Картометрический	0,1	-
6459	491739.14	2175087.98	Картометрический	0,1	-
6460	491738.89	2175087.89	Картометрический	0,1	-
6461	491738.78	2175087.85	Картометрический	0,1	-
6462	491738.53	2175087.74	Картометрический	0,1	-
6463	491731.77	2175084.65	Картометрический	0,1	-
6464	491731.15	2175084.32	Картометрический	0,1	-
6465	491730.92	2175084.17	Картометрический	0,1	-
6466	491730.35	2175083.75	Картометрический	0,1	-
6467	491729.05	2175082.63	Картометрический	0,1	-
6468	491728.56	2175082.14	Картометрический	0,1	-
6469	491728.37	2175081.93	Картометрический	0,1	-
6470	491727.95	2175081.38	Картометрический	0,1	-
6471	491723.97	2175075.34	Картометрический	0,1	-
6472	491723.51	2175074.77	Картометрический	0,1	-
6473	491723.15	2175074.41	Картометрический	0,1	-
6474	491719.48	2175071.08	Картометрический	0,1	-
6475	491719.14	2175070.83	Картометрический	0,1	-
6476	491716.08	2175069.68	Картометрический	0,1	-
6477	491715.38	2175069.58	Картометрический	0,1	-

Раздел 2

Сведения о местоположении границ объекта

Обозначение характерных точек границ	Координаты, м		Метод определения координат характерной точки	Средняя квадратическая погрешность положения характерной точки (Mf), м	Описание обозначения точки на местности (при наличии)
	X	Y			
1	2	3	4	5	6
6478	491711.23	2175069.29	Картометрический	0,1	-
6479	491710.96	2175069.29	Картометрический	0,1	-
6480	491709.77	2175069.48	Картометрический	0,1	-
6481	491698.00	2175072.37	Картометрический	0,1	-
6482	491697.62	2175072.45	Картометрический	0,1	-
6483	491697.47	2175072.48	Картометрический	0,1	-
6484	491697.08	2175072.53	Картометрический	0,1	-
6485	491694.34	2175072.76	Картометрический	0,1	-
6486	491694.10	2175072.77	Картометрический	0,1	-
6487	491694.00	2175072.78	Картометрический	0,1	-
6488	491693.75	2175072.78	Картометрический	0,1	-
6489	491691.92	2175072.76	Картометрический	0,1	-
6490	491691.82	2175072.76	Картометрический	0,1	-
6491	491691.79	2175072.75	Картометрический	0,1	-
6492	491691.69	2175072.75	Картометрический	0,1	-
6493	491676.30	2175071.96	Картометрический	0,1	-
6494	491676.04	2175071.94	Картометрический	0,1	-
6495	491675.94	2175071.93	Картометрический	0,1	-
6496	491675.69	2175071.90	Картометрический	0,1	-
6497	491673.44	2175071.55	Картометрический	0,1	-
6498	491672.96	2175071.45	Картометрический	0,1	-
6499	491672.77	2175071.40	Картометрический	0,1	-
6500	491672.31	2175071.26	Картометрический	0,1	-
6501	491666.11	2175069.01	Картометрический	0,1	-
6502	491665.80	2175068.91	Картометрический	0,1	-
6503	491665.01	2175068.77	Картометрический	0,1	-
6504	491652.79	2175067.93	Картометрический	0,1	-
6505	491652.01	2175067.82	Картометрический	0,1	-
6506	491651.71	2175067.75	Картометрический	0,1	-
6507	491650.26	2175067.17	Картометрический	0,1	-

Раздел 2

Сведения о местоположении границ объекта

Обозначение характерных точек границ	Координаты, м		Метод определения координат характерной точки	Средняя квадратическая погрешность положения характерной точки (Mf), м	Описание обозначения точки на местности (при наличии)
	X	Y			
1	2	3	4	5	6
6508	491649.99	2175067.01	Картометрический	0,1	-
6509	491648.79	2175066.00	Картометрический	0,1	-
6510	491648.71	2175065.91	Картометрический	0,1	-
6511	491648.49	2175065.96	Картометрический	0,1	-
6512	491648.18	2175065.99	Картометрический	0,1	-
6513	491646.62	2175065.89	Картометрический	0,1	-
6514	491646.32	2175065.82	Картометрический	0,1	-
6515	491645.57	2175065.59	Картометрический	0,1	-
6516	491636.22	2175061.86	Картометрический	0,1	-
6517	491635.90	2175061.75	Картометрический	0,1	-
6518	491635.34	2175061.89	Картометрический	0,1	-
6519	491636.30	2175053.24	Картометрический	0,1	-
6520	491641.19	2175055.33	Картометрический	0,1	-
6521	491647.85	2175057.97	Картометрический	0,1	-
6522	491650.32	2175056.23	Картометрический	0,1	-
6523	491657.51	2175048.37	Картометрический	0,1	-
6524	491666.20	2175039.35	Картометрический	0,1	-
6525	491670.00	2175042.61	Картометрический	0,1	-
6526	491718.52	2175063.74	Картометрический	0,1	-
6527	491719.98	2175060.24	Картометрический	0,1	-
6528	491724.45	2175062.15	Картометрический	0,1	-
6529	491726.29	2175064.78	Картометрический	0,1	-
6530	491725.87	2175066.35	Картометрический	0,1	-
6531	491729.72	2175069.96	Картометрический	0,1	-
6532	491750.74	2175076.52	Картометрический	0,1	-
6533	491760.22	2175076.59	Картометрический	0,1	-
6534	491763.56	2175071.05	Картометрический	0,1	-
6535	491767.70	2175066.98	Картометрический	0,1	-
6536	491774.02	2175064.10	Картометрический	0,1	-
6537	491780.07	2175062.50	Картометрический	0,1	-

Раздел 2

Сведения о местоположении границ объекта

Обозначение характерных точек границ	Координаты, м		Метод определения координат характерной точки	Средняя квадратическая погрешность положения характерной точки (Mf), м	Описание обозначения точки на местности (при наличии)
	X	Y			
1	2	3	4	5	6
6538	491789.65	2175059.96	Картометрический	0,1	-
6392	491815.97	2175069.11	Картометрический	0,1	-
Участок 121					
6540	489075.60	2178172.37	Картометрический	0,1	-
6541	489075.57	2178174.38	Картометрический	0,1	-
6542	489075.54	2178177.27	Картометрический	0,1	-
6543	489075.62	2178179.07	Картометрический	0,1	-
6544	489077.59	2178180.97	Картометрический	0,1	-
6545	489081.68	2178185.29	Картометрический	0,1	-
6546	489085.37	2178190.77	Картометрический	0,1	-
6547	489085.51	2178191.09	Картометрический	0,1	-
6548	489086.89	2178195.32	Картометрический	0,1	-
6549	489087.10	2178196.34	Картометрический	0,1	-
6550	489086.99	2178204.91	Картометрический	0,1	-
6551	489086.41	2178207.30	Картометрический	0,1	-
6552	489084.70	2178213.29	Картометрический	0,1	-
6553	489084.05	2178215.21	Картометрический	0,1	-
6554	489080.00	2178225.41	Картометрический	0,1	-
6555	489062.52	2178200.97	Картометрический	0,1	-
6556	489062.45	2178199.57	Картометрический	0,1	-
6557	489062.34	2178197.78	Картометрический	0,1	-
6558	489062.03	2178196.20	Картометрический	0,1	-
6559	489061.28	2178194.95	Картометрический	0,1	-
6560	489059.95	2178194.00	Картометрический	0,1	-
6561	489058.30	2178193.03	Картометрический	0,1	-
6562	489057.42	2178192.40	Картометрический	0,1	-
6563	489056.56	2178191.77	Картометрический	0,1	-
6564	489055.35	2178190.24	Картометрический	0,1	-
6565	489053.68	2178187.32	Картометрический	0,1	-
6566	489052.86	2178184.89	Картометрический	0,1	-

Раздел 2

Сведения о местоположении границ объекта

Обозначение характерных точек границ	Координаты, м		Метод определения координат характерной точки	Средняя квадратическая погрешность положения характерной точки (Mf), м	Описание обозначения точки на местности (при наличии)
	X	Y			
1	2	3	4	5	6
6567	489052.36	2178182.65	Картометрический	0,1	-
6568	489052.26	2178180.32	Картометрический	0,1	-
6569	489052.42	2178178.01	Картометрический	0,1	-
6570	489052.79	2178175.52	Картометрический	0,1	-
6571	489053.39	2178172.90	Картометрический	0,1	-
6572	489053.88	2178170.10	Картометрический	0,1	-
6573	489054.37	2178167.17	Картометрический	0,1	-
6574	489054.64	2178164.24	Картометрический	0,1	-
6575	489054.72	2178162.69	Картометрический	0,1	-
6576	489054.80	2178161.36	Картометрический	0,1	-
6577	489054.74	2178158.55	Картометрический	0,1	-
6578	489054.70	2178157.21	Картометрический	0,1	-
6579	489054.66	2178155.86	Картометрический	0,1	-
6580	489054.82	2178153.06	Картометрический	0,1	-
6581	489055.20	2178150.13	Картометрический	0,1	-
6582	489055.26	2178146.69	Картометрический	0,1	-
6583	489054.32	2178142.61	Картометрический	0,1	-
6584	489051.84	2178137.70	Картометрический	0,1	-
6585	489048.69	2178132.72	Картометрический	0,1	-
6586	489045.86	2178128.56	Картометрический	0,1	-
6587	489044.01	2178125.84	Картометрический	0,1	-
6588	489042.92	2178124.26	Картометрический	0,1	-
6589	489041.83	2178123.18	Картометрический	0,1	-
6590	489040.29	2178122.10	Картометрический	0,1	-
6591	489038.44	2178120.90	Картометрический	0,1	-
6592	489036.43	2178119.60	Картометрический	0,1	-
6593	489035.08	2178118.64	Картометрический	0,1	-
6594	489033.75	2178117.67	Картометрический	0,1	-
6595	489032.90	2178117.05	Картометрический	0,1	-
6596	489031.70	2178116.04	Картометрический	0,1	-

Раздел 2

Сведения о местоположении границ объекта

Обозначение характерных точек границ	Координаты, м		Метод определения координат характерной точки	Средняя квадратическая погрешность положения характерной точки (Mf), м	Описание обозначения точки на местности (при наличии)
	X	Y			
1	2	3	4	5	6
6597	489030.93	2178115.28	Картометрический	0,1	-
6598	489030.36	2178114.10	Картометрический	0,1	-
6599	489029.87	2178111.95	Картометрический	0,1	-
6600	489029.67	2178110.20	Картометрический	0,1	-
6601	489029.81	2178108.51	Картометрический	0,1	-
6602	489030.50	2178107.14	Картометрический	0,1	-
6603	489031.64	2178105.79	Картометрический	0,1	-
6604	489033.01	2178103.75	Картометрический	0,1	-
6605	489034.26	2178101.25	Картометрический	0,1	-
6606	489035.90	2178097.35	Картометрический	0,1	-
6607	489036.95	2178094.31	Картометрический	0,1	-
6608	489037.54	2178092.06	Картометрический	0,1	-
6609	489037.62	2178090.98	Картометрический	0,1	-
6610	489037.95	2178087.45	Картометрический	0,1	-
6611	489038.10	2178085.96	Картометрический	0,1	-
6612	489038.35	2178083.52	Картометрический	0,1	-
6613	489038.50	2178081.81	Картометрический	0,1	-
6614	489038.76	2178079.09	Картометрический	0,1	-
6615	489038.93	2178075.15	Картометрический	0,1	-
6616	489038.75	2178072.46	Картометрический	0,1	-
6617	489038.33	2178070.71	Картометрический	0,1	-
6618	489037.80	2178069.39	Картометрический	0,1	-
6619	489037.26	2178068.00	Картометрический	0,1	-
6620	489036.96	2178066.38	Картометрический	0,1	-
6621	489036.66	2178064.31	Картометрический	0,1	-
6622	489036.58	2178061.75	Картометрический	0,1	-
6623	489036.63	2178059.12	Картометрический	0,1	-
6624	489037.01	2178056.00	Картометрический	0,1	-
6625	489037.72	2178053.46	Картометрический	0,1	-
6626	489038.65	2178051.22	Картометрический	0,1	-

Раздел 2

Сведения о местоположении границ объекта

Обозначение характерных точек границ	Координаты, м		Метод определения координат характерной точки	Средняя квадратическая погрешность положения характерной точки (Mf), м	Описание обозначения точки на местности (при наличии)
	X	Y			
1	2	3	4	5	6
6627	489039.79	2178049.48	Картометрический	0,1	-
6628	489040.93	2178048.13	Картометрический	0,1	-
6629	489042.06	2178046.90	Картометрический	0,1	-
6630	489043.08	2178045.47	Картометрический	0,1	-
6631	489043.90	2178043.55	Картометрический	0,1	-
6632	489044.38	2178041.30	Картометрический	0,1	-
6633	489044.42	2178038.93	Картометрический	0,1	-
6634	489044.01	2178036.68	Картометрический	0,1	-
6635	489043.26	2178034.61	Картометрический	0,1	-
6636	489042.62	2178032.83	Картометрический	0,1	-
6637	489042.18	2178031.32	Картометрический	0,1	-
6638	489041.89	2178030.15	Картометрический	0,1	-
6639	489040.81	2178026.50	Картометрический	0,1	-
6640	489040.62	2178025.43	Картометрический	0,1	-
6641	489040.77	2178023.44	Картометрический	0,1	-
6642	489041.69	2178021.34	Картометрический	0,1	-
6643	489043.18	2178019.29	Картометрический	0,1	-
6644	489044.28	2178018.04	Картометрический	0,1	-
6645	489045.92	2178016.38	Картометрический	0,1	-
6646	489046.91	2178015.41	Картометрический	0,1	-
6647	489047.93	2178014.37	Картометрический	0,1	-
6648	489048.96	2178013.01	Картометрический	0,1	-
6649	489049.99	2178011.21	Картометрический	0,1	-
6650	489051.14	2178008.85	Картометрический	0,1	-
6651	489051.50	2178007.85	Картометрический	0,1	-
6652	489052.19	2178005.87	Картометрический	0,1	-
6653	489053.04	2178002.04	Картометрический	0,1	-
6654	489053.22	2177997.32	Картометрический	0,1	-
6655	489052.64	2177991.69	Картометрический	0,1	-
6656	489051.51	2177986.12	Картометрический	0,1	-

Раздел 2

Сведения о местоположении границ объекта

Обозначение характерных точек границ	Координаты, м		Метод определения координат характерной точки	Средняя квадратическая погрешность положения характерной точки (Mf), м	Описание обозначения точки на местности (при наличии)
	X	Y			
1	2	3	4	5	6
6657	489050.46	2177981.79	Картометрический	0,1	-
6658	489049.72	2177979.59	Картометрический	0,1	-
6659	489048.74	2177978.51	Картометрический	0,1	-
6660	489047.85	2177977.88	Картометрический	0,1	-
6661	489046.76	2177976.98	Картометрический	0,1	-
6662	489045.10	2177976.02	Картометрический	0,1	-
6663	489044.08	2177975.62	Картометрический	0,1	-
6664	489043.11	2177975.24	Картометрический	0,1	-
6665	489040.89	2177974.65	Картометрический	0,1	-
6666	489039.47	2177974.40	Картометрический	0,1	-
6667	489037.22	2177974.16	Картометрический	0,1	-
6668	489035.88	2177974.39	Картометрический	0,1	-
6669	489034.02	2177975.30	Картометрический	0,1	-
6670	489033.12	2177976.29	Картометрический	0,1	-
6671	489029.60	2177980.19	Картометрический	0,1	-
6672	489028.39	2177982.85	Картометрический	0,1	-
6673	489027.45	2177985.95	Картометрический	0,1	-
6674	489027.41	2177988.59	Картометрический	0,1	-
6675	489027.58	2177991.96	Картометрический	0,1	-
6676	489027.86	2177995.01	Картометрический	0,1	-
6677	489028.04	2177997.75	Картометрический	0,1	-
6678	489028.22	2178000.26	Картометрический	0,1	-
6679	489028.44	2178001.50	Картометрический	0,1	-
6680	489028.68	2178002.94	Картометрический	0,1	-
6681	489029.89	2178006.40	Картометрический	0,1	-
6682	489030.98	2178009.52	Картометрический	0,1	-
6683	489031.28	2178010.72	Картометрический	0,1	-
6684	489031.70	2178012.38	Картометрический	0,1	-
6685	489032.01	2178014.13	Картометрический	0,1	-
6686	489032.53	2178016.14	Картометрический	0,1	-

Раздел 2

Сведения о местоположении границ объекта

Обозначение характерных точек границ	Координаты, м		Метод определения координат характерной точки	Средняя квадратическая погрешность положения характерной точки (Mf), м	Описание обозначения точки на местности (при наличии)
	X	Y			
1	2	3	4	5	6
6687	489033.27	2178018.59	Картометрический	0,1	-
6688	489034.23	2178021.35	Картометрический	0,1	-
6689	489035.29	2178024.49	Картометрический	0,1	-
6690	489036.35	2178027.82	Картометрический	0,1	-
6691	489036.64	2178028.93	Картометрический	0,1	-
6692	489036.98	2178030.26	Картометрический	0,1	-
6693	489037.35	2178031.81	Картометрический	0,1	-
6694	489037.82	2178034.10	Картометрический	0,1	-
6695	489038.22	2178036.65	Картометрический	0,1	-
6696	489038.29	2178039.03	Картометрический	0,1	-
6697	489038.26	2178041.15	Картометрический	0,1	-
6698	489037.89	2178042.90	Картометрический	0,1	-
6699	489037.32	2178044.08	Картометрический	0,1	-
6700	489036.33	2178044.52	Картометрический	0,1	-
6701	489034.43	2178043.72	Картометрический	0,1	-
6702	489033.33	2178042.70	Картометрический	0,1	-
6703	489032.48	2178041.73	Картометрический	0,1	-
6704	489031.14	2178040.17	Картометрический	0,1	-
6705	489029.93	2178039.09	Картометрический	0,1	-
6706	489028.61	2178038.32	Картометрический	0,1	-
6707	489027.05	2178038.05	Картометрический	0,1	-
6708	489025.38	2178038.34	Картометрический	0,1	-
6709	489023.70	2178038.75	Картометрический	0,1	-
6710	489022.59	2178038.80	Картометрический	0,1	-
6711	489022.98	2178069.48	Картометрический	0,1	-
6712	489023.72	2178071.74	Картометрический	0,1	-
6713	489024.55	2178075.63	Картометрический	0,1	-
6714	489024.83	2178078.88	Картометрический	0,1	-
6715	489024.67	2178082.00	Картометрический	0,1	-
6716	489024.17	2178085.74	Картометрический	0,1	-

Раздел 2

Сведения о местоположении границ объекта

Обозначение характерных точек границ	Координаты, м		Метод определения координат характерной точки	Средняя квадратическая погрешность положения характерной точки (Mf), м	Описание обозначения точки на местности (при наличии)
	X	Y			
1	2	3	4	5	6
6717	489023.54	2178090.42	Картометрический	0,1	-
6718	489020.42	2178110.87	Картометрический	0,1	-
6719	489016.93	2178112.59	Картометрический	0,1	-
6720	489015.02	2178113.54	Картометрический	0,1	-
6721	489016.98	2178116.44	Картометрический	0,1	-
6722	489017.06	2178118.32	Картометрический	0,1	-
6723	489017.14	2178120.57	Картометрический	0,1	-
6724	489015.61	2178125.48	Картометрический	0,1	-
6725	489014.11	2178128.77	Картометрический	0,1	-
6726	489011.71	2178129.94	Картометрический	0,1	-
6727	489002.44	2178116.99	Картометрический	0,1	-
6728	488999.90	2178127.79	Картометрический	0,1	-
6729	488998.64	2178127.92	Картометрический	0,1	-
6730	488996.51	2178128.76	Картометрический	0,1	-
6731	488995.01	2178132.18	Картометрический	0,1	-
6732	488993.64	2178134.47	Картометрический	0,1	-
6733	488992.94	2178136.27	Картометрический	0,1	-
6734	488992.66	2178139.39	Картометрический	0,1	-
6735	488992.63	2178141.83	Картометрический	0,1	-
6736	488992.71	2178143.52	Картометрический	0,1	-
6737	488993.13	2178144.96	Картометрический	0,1	-
6738	488994.80	2178144.92	Картометрический	0,1	-
6739	488995.86	2178144.94	Картометрический	0,1	-
6740	488995.21	2178147.73	Картометрический	0,1	-
6741	488991.39	2178165.90	Картометрический	0,1	-
6742	488990.21	2178167.04	Картометрический	0,1	-
6743	488986.96	2178175.17	Картометрический	0,1	-
6744	488985.24	2178178.33	Картометрический	0,1	-
6745	488982.09	2178180.41	Картометрический	0,1	-
6746	488979.08	2178180.37	Картометрический	0,1	-

Раздел 2

Сведения о местоположении границ объекта

Обозначение характерных точек границ	Координаты, м		Метод определения координат характерной точки	Средняя квадратическая погрешность положения характерной точки (Mf), м	Описание обозначения точки на местности (при наличии)
	X	Y			
1	2	3	4	5	6
6747	488977.56	2178178.28	Картометрический	0,1	-
6748	488976.42	2178172.70	Картометрический	0,1	-
6749	488975.80	2178162.76	Картометрический	0,1	-
6750	488975.59	2178154.95	Картометрический	0,1	-
6751	488977.18	2178152.97	Картометрический	0,1	-
6752	488980.15	2178148.83	Картометрический	0,1	-
6753	488981.31	2178145.91	Картометрический	0,1	-
6754	488981.25	2178142.78	Картометрический	0,1	-
6755	488980.42	2178138.71	Картометрический	0,1	-
6756	488978.88	2178131.19	Картометрический	0,1	-
6757	488979.09	2178124.82	Картометрический	0,1	-
6758	488982.36	2178115.18	Картометрический	0,1	-
6759	488993.62	2178100.85	Картометрический	0,1	-
6760	489000.32	2178093.52	Картометрический	0,1	-
6761	489003.18	2178088.75	Картометрический	0,1	-
6762	489005.39	2178082.91	Картометрический	0,1	-
6763	489006.17	2178075.73	Картометрический	0,1	-
6764	489005.73	2178068.54	Картометрический	0,1	-
6765	489002.97	2178060.06	Картометрический	0,1	-
6766	488998.68	2178049.94	Картометрический	0,1	-
6767	488993.84	2178039.00	Картометрический	0,1	-
6768	488988.33	2178028.54	Картометрический	0,1	-
6769	488987.50	2178024.47	Картометрический	0,1	-
6770	488988.12	2178021.04	Картометрический	0,1	-
6771	488990.04	2178019.26	Картометрический	0,1	-
6772	488993.17	2178018.68	Картометрический	0,1	-
6773	488997.39	2178019.74	Картометрический	0,1	-
6774	489000.74	2178018.98	Картометрический	0,1	-
6775	489002.90	2178016.32	Картометрический	0,1	-
6776	489008.88	2178004.98	Картометрический	0,1	-

Раздел 2

Сведения о местоположении границ объекта

Обозначение характерных точек границ	Координаты, м		Метод определения координат характерной точки	Средняя квадратическая погрешность положения характерной точки (Mf), м	Описание обозначения точки на местности (при наличии)
	X	Y			
1	2	3	4	5	6
6777	489010.97	2177999.70	Картометрический	0,1	-
6778	489012.52	2177993.16	Картометрический	0,1	-
6779	489013.61	2177987.87	Картометрический	0,1	-
6780	489016.25	2177983.03	Картометрический	0,1	-
6781	489019.30	2177979.89	Картометрический	0,1	-
6782	489024.35	2177963.97	Картометрический	0,1	-
6783	489026.53	2177960.00	Картометрический	0,1	-
6784	489028.85	2177954.41	Картометрический	0,1	-
6785	489030.35	2177951.25	Картометрический	0,1	-
6786	489033.35	2177944.67	Картометрический	0,1	-
6787	489034.74	2177941.50	Картометрический	0,1	-
6788	489037.28	2177935.92	Картометрический	0,1	-
6789	489038.32	2177933.62	Картометрический	0,1	-
6790	489039.25	2177931.64	Картометрический	0,1	-
6791	489039.52	2177928.58	Картометрический	0,1	-
6792	489035.64	2177927.25	Картометрический	0,1	-
6793	489032.30	2177927.10	Картометрический	0,1	-
6794	489029.07	2177927.05	Картометрический	0,1	-
6795	489024.73	2177926.80	Картометрический	0,1	-
6796	489018.73	2177925.96	Картометрический	0,1	-
6797	489014.61	2177926.08	Картометрический	0,1	-
6798	489010.58	2177927.03	Картометрический	0,1	-
6799	489007.54	2177928.79	Картометрический	0,1	-
6800	489005.12	2177933.82	Картометрический	0,1	-
6801	489002.53	2177935.90	Картометрический	0,1	-
6802	488990.89	2177939.30	Картометрический	0,1	-
6803	488978.15	2177941.86	Картометрический	0,1	-
6804	488969.48	2177940.98	Картометрический	0,1	-
6805	488966.12	2177941.68	Картометрический	0,1	-
6806	488963.52	2177943.95	Картометрический	0,1	-

Раздел 2

Сведения о местоположении границ объекта

Обозначение характерных точек границ	Координаты, м		Метод определения координат характерной точки	Средняя квадратическая погрешность положения характерной точки (Mf), м	Описание обозначения точки на местности (при наличии)
	X	Y			
1	2	3	4	5	6
6807	488962.24	2177947.87	Картометрический	0,1	-
6808	488959.39	2177951.52	Картометрический	0,1	-
6809	488951.64	2177955.84	Картометрический	0,1	-
6810	488946.70	2177957.82	Картометрический	0,1	-
6811	488945.77	2177960.62	Картометрический	0,1	-
6812	488948.68	2177973.48	Картометрический	0,1	-
6813	488952.10	2177982.15	Картометрический	0,1	-
6814	488955.98	2177990.08	Картометрический	0,1	-
6815	488959.15	2177994.12	Картометрический	0,1	-
6816	488963.03	2177995.12	Картометрический	0,1	-
6817	488967.13	2177996.36	Картометрический	0,1	-
6818	488969.76	2177998.90	Картометрический	0,1	-
6819	488970.28	2178001.79	Картометрический	0,1	-
6820	488969.22	2178005.14	Картометрический	0,1	-
6821	488966.74	2178007.17	Картометрический	0,1	-
6822	488963.06	2178006.74	Картометрический	0,1	-
6823	488957.88	2178003.94	Картометрический	0,1	-
6824	488918.93	2177970.63	Картометрический	0,1	-
6825	488911.12	2177960.49	Картометрический	0,1	-
6826	488910.58	2177945.80	Картометрический	0,1	-
6827	488911.20	2177935.24	Картометрический	0,1	-
6828	488913.10	2177927.96	Картометрический	0,1	-
6829	488927.33	2177895.31	Картометрический	0,1	-
6830	488931.01	2177888.05	Картометрический	0,1	-
6831	488940.57	2177875.44	Картометрический	0,1	-
6832	488952.00	2177864.74	Картометрический	0,1	-
6833	488956.62	2177859.54	Картометрический	0,1	-
6834	488962.89	2177852.47	Картометрический	0,1	-
6835	488969.53	2177848.00	Картометрический	0,1	-
6836	488976.13	2177846.66	Картометрический	0,1	-

Раздел 2

Сведения о местоположении границ объекта

Обозначение характерных точек границ	Координаты, м		Метод определения координат характерной точки	Средняя квадратическая погрешность положения характерной точки (Mf), м	Описание обозначения точки на местности (при наличии)
	X	Y			
1	2	3	4	5	6
6837	488981.81	2177846.25	Картометрический	0,1	-
6838	488991.27	2177847.26	Картометрический	0,1	-
6839	488998.00	2177850.92	Картометрический	0,1	-
6840	489006.92	2177860.24	Картометрический	0,1	-
6841	489018.64	2177869.91	Картометрический	0,1	-
6842	489024.70	2177873.94	Картометрический	0,1	-
6843	489029.44	2177876.63	Картометрический	0,1	-
6844	489035.42	2177879.22	Картометрический	0,1	-
6845	489055.36	2177886.01	Картометрический	0,1	-
6846	489061.34	2177887.60	Картометрический	0,1	-
6847	489067.12	2177888.56	Картометрический	0,1	-
6848	489072.59	2177889.23	Картометрический	0,1	-
6849	489079.34	2177888.44	Картометрический	0,1	-
6850	489085.28	2177887.73	Картометрический	0,1	-
6851	489094.24	2177886.64	Картометрический	0,1	-
6852	489100.27	2177885.21	Картометрический	0,1	-
6853	489102.81	2177884.52	Картометрический	0,1	-
6854	489106.88	2177883.45	Картометрический	0,1	-
6855	489112.19	2177881.50	Картометрический	0,1	-
6856	489113.44	2177880.96	Картометрический	0,1	-
6857	489118.19	2177878.56	Картометрический	0,1	-
6858	489122.70	2177875.38	Картометрический	0,1	-
6859	489128.26	2177870.11	Картометрический	0,1	-
6860	489133.16	2177863.83	Картометрический	0,1	-
6861	489133.81	2177863.00	Картометрический	0,1	-
6862	489137.56	2177858.29	Картометрический	0,1	-
6863	489141.77	2177853.36	Картометрический	0,1	-
6864	489146.42	2177848.05	Картометрический	0,1	-
6865	489147.16	2177847.27	Картометрический	0,1	-
6866	489153.92	2177840.28	Картометрический	0,1	-

Раздел 2

Сведения о местоположении границ объекта

Обозначение характерных точек границ	Координаты, м		Метод определения координат характерной точки	Средняя квадратическая погрешность положения характерной точки (Mf), м	Описание обозначения точки на местности (при наличии)
	X	Y			
1	2	3	4	5	6
6867	489157.18	2177837.02	Картометрический	0,1	-
6868	489162.49	2177832.36	Картометрический	0,1	-
6869	489164.86	2177830.64	Картометрический	0,1	-
6870	489167.23	2177828.93	Картометрический	0,1	-
6871	489171.50	2177826.49	Картометрический	0,1	-
6872	489175.54	2177824.61	Картометрический	0,1	-
6873	489179.11	2177823.07	Картометрический	0,1	-
6874	489183.01	2177821.60	Картометрический	0,1	-
6875	489186.22	2177820.54	Картометрический	0,1	-
6876	489187.42	2177820.16	Картометрический	0,1	-
6877	489191.33	2177819.22	Картометрический	0,1	-
6878	489192.92	2177818.90	Картометрический	0,1	-
6879	489194.80	2177818.52	Картометрический	0,1	-
6880	489197.48	2177817.88	Картометрический	0,1	-
6881	489198.47	2177817.41	Картометрический	0,1	-
6882	489200.20	2177816.20	Картометрический	0,1	-
6883	489209.72	2177806.38	Картометрический	0,1	-
6884	489212.30	2177803.60	Картометрический	0,1	-
6885	489222.46	2177790.61	Картометрический	0,1	-
6886	489222.32	2177790.52	Картометрический	0,1	-
6887	489219.10	2177788.54	Картометрический	0,1	-
6888	489246.58	2177750.54	Картометрический	0,1	-
6889	489277.23	2177716.51	Картометрический	0,1	-
6890	489292.55	2177709.74	Картометрический	0,1	-
6891	489340.32	2177721.29	Картометрический	0,1	-
6892	489348.06	2177724.67	Картометрический	0,1	-
6893	489319.64	2177827.99	Картометрический	0,1	-
6894	489314.33	2177847.27	Картометрический	0,1	-
6895	489239.73	2177801.26	Картометрический	0,1	-
6896	489238.22	2177803.17	Картометрический	0,1	-

Раздел 2

Сведения о местоположении границ объекта

Обозначение характерных точек границ	Координаты, м		Метод определения координат характерной точки	Средняя квадратическая погрешность положения характерной точки (Mf), м	Описание обозначения точки на местности (при наличии)
	X	Y			
1	2	3	4	5	6
6897	489235.40	2177806.07	Картометрический	0,1	-
6898	489233.27	2177807.86	Картометрический	0,1	-
6899	489232.50	2177808.95	Картометрический	0,1	-
6900	489231.14	2177810.67	Картометрический	0,1	-
6901	489228.88	2177813.24	Картометрический	0,1	-
6902	489227.06	2177816.03	Картометрический	0,1	-
6903	489221.80	2177823.30	Картометрический	0,1	-
6904	489220.49	2177824.93	Картометрический	0,1	-
6905	489217.41	2177828.38	Картометрический	0,1	-
6906	489213.65	2177831.65	Картометрический	0,1	-
6907	489212.80	2177832.22	Картометрический	0,1	-
6908	489209.64	2177833.95	Картометрический	0,1	-
6909	489204.49	2177836.19	Картометрический	0,1	-
6910	489200.89	2177837.28	Картометрический	0,1	-
6911	489202.36	2177837.90	Картометрический	0,1	-
6912	489203.83	2177838.59	Картометрический	0,1	-
6913	489205.93	2177839.68	Картометрический	0,1	-
6914	489207.69	2177840.71	Картометрический	0,1	-
6915	489208.49	2177841.24	Картометрический	0,1	-
6916	489210.01	2177842.35	Картометрический	0,1	-
6917	489214.07	2177845.60	Картометрический	0,1	-
6918	489217.61	2177849.28	Картометрический	0,1	-
6919	489218.09	2177849.93	Картометрический	0,1	-
6920	489221.54	2177857.42	Картометрический	0,1	-
6921	489222.01	2177859.60	Картометрический	0,1	-
6922	489222.31	2177861.23	Картометрический	0,1	-
6923	489222.16	2177869.05	Картометрический	0,1	-
6924	489222.01	2177869.73	Картометрический	0,1	-
6925	489219.57	2177875.83	Картометрический	0,1	-
6926	489217.59	2177879.09	Картометрический	0,1	-

Раздел 2

Сведения о местоположении границ объекта

Обозначение характерных точек границ	Координаты, м		Метод определения координат характерной точки	Средняя квадратическая погрешность положения характерной точки (Mf), м	Описание обозначения точки на местности (при наличии)
	X	Y			
1	2	3	4	5	6
6927	489216.66	2177880.48	Картометрический	0,1	-
6928	489216.13	2177881.21	Картометрический	0,1	-
6929	489214.90	2177882.73	Картометрический	0,1	-
6930	489213.77	2177884.00	Картометрический	0,1	-
6931	489211.25	2177886.39	Картометрический	0,1	-
6932	489210.84	2177886.71	Картометрический	0,1	-
6933	489208.48	2177888.32	Картометрический	0,1	-
6934	489206.87	2177889.25	Картометрический	0,1	-
6935	489202.57	2177891.49	Картометрический	0,1	-
6936	489200.26	2177892.50	Картометрический	0,1	-
6937	489197.36	2177893.38	Картометрический	0,1	-
6938	489194.94	2177893.92	Картометрический	0,1	-
6939	489192.93	2177894.27	Картометрический	0,1	-
6940	489192.08	2177894.37	Картометрический	0,1	-
6941	489189.36	2177894.51	Картометрический	0,1	-
6942	489171.01	2177894.22	Картометрический	0,1	-
6943	489167.13	2177894.37	Картометрический	0,1	-
6944	489163.20	2177894.34	Картометрический	0,1	-
6945	489160.76	2177895.92	Картометрический	0,1	-
6946	489157.30	2177897.68	Картометрический	0,1	-
6947	489156.80	2177897.88	Картометрический	0,1	-
6948	489153.92	2177898.76	Картометрический	0,1	-
6949	489152.36	2177899.12	Картометрический	0,1	-
6950	489146.97	2177899.59	Картометрический	0,1	-
6951	489145.06	2177899.50	Картометрический	0,1	-
6952	489141.30	2177898.96	Картометрический	0,1	-
6953	489141.24	2177899.39	Картометрический	0,1	-
6954	489139.78	2177905.11	Картометрический	0,1	-
6955	489139.64	2177906.84	Картометрический	0,1	-
6956	489128.64	2177906.45	Картометрический	0,1	-

Раздел 2

Сведения о местоположении границ объекта

Обозначение характерных точек границ	Координаты, м		Метод определения координат характерной точки	Средняя квадратическая погрешность положения характерной точки (Mf), м	Описание обозначения точки на местности (при наличии)
	X	Y			
1	2	3	4	5	6
6957	489115.71	2177907.98	Картометрический	0,1	-
6958	489114.01	2177907.18	Картометрический	0,1	-
6959	489103.42	2177902.32	Картометрический	0,1	-
6960	489091.47	2177900.75	Картометрический	0,1	-
6961	489075.79	2177898.61	Картометрический	0,1	-
6962	489073.13	2177898.77	Картометрический	0,1	-
6963	489069.45	2177898.65	Картометрический	0,1	-
6964	489048.76	2177934.72	Картометрический	0,1	-
6965	489047.91	2177936.64	Картометрический	0,1	-
6966	489046.99	2177938.60	Картометрический	0,1	-
6967	489045.94	2177940.93	Картометрический	0,1	-
6968	489043.77	2177945.69	Картометрический	0,1	-
6969	489042.87	2177947.77	Картометрический	0,1	-
6970	489042.02	2177949.65	Картометрический	0,1	-
6971	489039.70	2177954.74	Картометрический	0,1	-
6972	489067.47	2177966.85	Картометрический	0,1	-
6973	489049.25	2178055.88	Картометрический	0,1	-
6974	489045.12	2178074.06	Картометрический	0,1	-
6975	489051.69	2178110.93	Картометрический	0,1	-
6976	489057.25	2178133.80	Картометрический	0,1	-
6977	489060.57	2178151.15	Картометрический	0,1	-
6978	489061.66	2178155.64	Картометрический	0,1	-
6979	489061.09	2178160.52	Картометрический	0,1	-
6980	489060.76	2178166.29	Картометрический	0,1	-
6981	489064.78	2178176.75	Картометрический	0,1	-
6982	489072.76	2178172.90	Картометрический	0,1	-
6540	489075.60	2178172.37	Картометрический	0,1	-
Участок 122					
6984	491994.18	2175255.45	Картометрический	0,1	-
6985	492031.00	2175229.22	Картометрический	0,1	-

Раздел 2

Сведения о местоположении границ объекта

Обозначение характерных точек границ	Координаты, м		Метод определения координат характерной точки	Средняя квадратическая погрешность положения характерной точки (Mf), м	Описание обозначения точки на местности (при наличии)
	X	Y			
1	2	3	4	5	6
6986	492006.30	2175205.02	Картометрический	0,1	-
6987	491969.16	2175235.13	Картометрический	0,1	-
6988	491966.85	2175231.85	Картометрический	0,1	-
6989	491964.91	2175229.08	Картометрический	0,1	-
6990	491963.37	2175222.95	Картометрический	0,1	-
6991	491958.34	2175207.46	Картометрический	0,1	-
6992	491941.00	2175188.12	Картометрический	0,1	-
6993	491938.14	2175184.93	Картометрический	0,1	-
6994	491929.38	2175171.28	Картометрический	0,1	-
6995	491925.12	2175167.54	Картометрический	0,1	-
6996	491909.72	2175146.64	Картометрический	0,1	-
6997	491895.12	2175134.55	Картометрический	0,1	-
6998	491895.04	2175134.76	Картометрический	0,1	-
6999	491893.01	2175133.47	Картометрический	0,1	-
7000	491891.08	2175132.24	Картометрический	0,1	-
7001	491890.78	2175132.04	Картометрический	0,1	-
7002	491890.66	2175131.96	Картометрический	0,1	-
7003	491890.38	2175131.73	Картометрический	0,1	-
7004	491889.40	2175130.89	Картометрический	0,1	-
7005	491889.13	2175130.64	Картометрический	0,1	-
7006	491889.03	2175130.53	Картометрический	0,1	-
7007	491888.78	2175130.27	Картометрический	0,1	-
7008	491883.35	2175124.01	Картометрический	0,1	-
7009	491883.08	2175123.77	Картометрический	0,1	-
7010	491882.86	2175123.54	Картометрический	0,1	-
7011	491881.97	2175122.26	Картометрический	0,1	-
7012	491881.83	2175121.98	Картометрический	0,1	-
7013	491881.38	2175120.48	Картометрический	0,1	-
7014	491881.34	2175120.17	Картометрический	0,1	-
7015	491881.37	2175118.80	Картометрический	0,1	-

Раздел 2

Сведения о местоположении границ объекта

Обозначение характерных точек границ	Координаты, м		Метод определения координат характерной точки	Средняя квадратическая погрешность положения характерной точки (Mf), м	Описание обозначения точки на местности (при наличии)
	X	Y			
1	2	3	4	5	6
7016	491881.13	2175118.77	Картометрический	0,1	-
7017	491880.83	2175118.69	Картометрический	0,1	-
7018	491879.41	2175118.03	Картометрический	0,1	-
7019	491879.15	2175117.85	Картометрический	0,1	-
7020	491878.54	2175117.36	Картометрический	0,1	-
7021	491870.73	2175110.09	Картометрический	0,1	-
7022	491870.18	2175109.61	Картометрический	0,1	-
7023	491869.59	2175109.20	Картометрический	0,1	-
7024	491863.62	2175106.58	Картометрический	0,1	-
7025	491856.57	2175104.15	Картометрический	0,1	-
7026	491856.27	2175104.04	Картометрический	0,1	-
7027	491856.15	2175103.99	Картометрический	0,1	-
7028	491855.86	2175103.86	Картометрический	0,1	-
7029	491855.20	2175103.53	Картометрический	0,1	-
7030	491854.56	2175103.15	Картометрический	0,1	-
7031	491854.31	2175102.98	Картометрический	0,1	-
7032	491853.73	2175102.51	Картометрический	0,1	-
7033	491852.92	2175101.74	Картометрический	0,1	-
7034	491852.46	2175101.23	Картометрический	0,1	-
7035	491852.29	2175101.02	Картометрический	0,1	-
7036	491851.89	2175100.46	Картометрический	0,1	-
7037	491851.36	2175099.56	Картометрический	0,1	-
7038	491851.24	2175099.34	Картометрический	0,1	-
7039	491851.19	2175099.26	Картометрический	0,1	-
7040	491851.09	2175099.04	Картометрический	0,1	-
7041	491848.45	2175093.44	Картометрический	0,1	-
7042	491844.13	2175091.08	Картометрический	0,1	-
7043	491843.85	2175090.91	Картометрический	0,1	-
7044	491843.75	2175090.84	Картометрический	0,1	-
7045	491843.48	2175090.66	Картометрический	0,1	-

Раздел 2

Сведения о местоположении границ объекта

Обозначение характерных точек границ	Координаты, м		Метод определения координат характерной точки	Средняя квадратическая погрешность положения характерной точки (Mf), м	Описание обозначения точки на местности (при наличии)
	X	Y			
1	2	3	4	5	6
7046	491842.65	2175090.06	Картометрический	0,1	-
7047	491842.20	2175089.69	Картометрический	0,1	-
7048	491842.03	2175089.54	Картометрический	0,1	-
7049	491841.63	2175089.12	Картометрический	0,1	-
7050	491838.73	2175085.73	Картометрический	0,1	-
7051	491838.40	2175085.31	Картометрический	0,1	-
7052	491838.28	2175085.13	Картометрический	0,1	-
7053	491838.00	2175084.67	Картометрический	0,1	-
7054	491837.32	2175083.41	Картометрический	0,1	-
7055	491837.22	2175083.22	Картометрический	0,1	-
7056	491837.18	2175083.14	Картометрический	0,1	-
7057	491837.09	2175082.93	Картометрический	0,1	-
7058	491834.99	2175078.05	Картометрический	0,1	-
7059	491834.88	2175077.78	Картометрический	0,1	-
7060	491834.84	2175077.67	Картометрический	0,1	-
7061	491834.75	2175077.39	Картометрический	0,1	-
7062	491834.17	2175075.44	Картометрический	0,1	-
7063	491875.63	2175089.85	Картометрический	0,1	-
7064	491880.54	2175093.54	Картометрический	0,1	-
7065	491883.58	2175101.47	Картометрический	0,1	-
7066	491891.31	2175115.20	Картометрический	0,1	-
7067	491942.01	2175154.02	Картометрический	0,1	-
7068	491996.89	2175187.08	Картометрический	0,1	-
7069	491999.52	2175187.07	Картометрический	0,1	-
7070	492012.71	2175203.53	Картометрический	0,1	-
7071	492025.21	2175208.51	Картометрический	0,1	-
7072	492040.46	2175222.48	Картометрический	0,1	-
7073	492056.46	2175195.56	Картометрический	0,1	-
7074	492063.09	2175184.76	Картометрический	0,1	-
7075	492068.38	2175176.08	Картометрический	0,1	-

Раздел 2

Сведения о местоположении границ объекта

Обозначение характерных точек границ	Координаты, м		Метод определения координат характерной точки	Средняя квадратическая погрешность положения характерной точки (Mf), м	Описание обозначения точки на местности (при наличии)
	X	Y			
1	2	3	4	5	6
7076	492134.07	2175181.75	Картометрический	0,1	-
7077	492115.09	2175205.86	Картометрический	0,1	-
7078	492097.38	2175226.93	Картометрический	0,1	-
7079	492102.61	2175227.87	Картометрический	0,1	-
7080	492112.43	2175229.63	Картометрический	0,1	-
7081	492121.27	2175231.21	Картометрический	0,1	-
7082	492142.62	2175213.29	Картометрический	0,1	-
7083	492150.41	2175209.47	Картометрический	0,1	-
7084	492156.00	2175206.32	Картометрический	0,1	-
7085	492175.99	2175194.44	Картометрический	0,1	-
7086	492187.08	2175213.85	Картометрический	0,1	-
7087	492195.74	2175208.83	Картометрический	0,1	-
7088	492213.66	2175198.44	Картометрический	0,1	-
7089	492226.26	2175191.06	Картометрический	0,1	-
7090	492231.80	2175195.69	Картометрический	0,1	-
7091	492249.71	2175163.44	Картометрический	0,1	-
7092	492255.12	2175147.90	Картометрический	0,1	-
7093	492257.52	2175144.50	Картометрический	0,1	-
7094	492259.00	2175142.22	Картометрический	0,1	-
7095	492261.63	2175138.13	Картометрический	0,1	-
7096	492264.16	2175135.45	Картометрический	0,1	-
7097	492266.30	2175134.29	Картометрический	0,1	-
7098	492268.99	2175133.21	Картометрический	0,1	-
7099	492272.73	2175132.45	Картометрический	0,1	-
7100	492275.80	2175132.97	Картометрический	0,1	-
7101	492278.26	2175133.73	Картометрический	0,1	-
7102	492280.88	2175135.09	Картометрический	0,1	-
7103	492292.95	2175129.08	Картометрический	0,1	-
7104	492294.53	2175128.28	Картометрический	0,1	-
7105	492298.47	2175126.32	Картометрический	0,1	-

Раздел 2

Сведения о местоположении границ объекта

Обозначение характерных точек границ	Координаты, м		Метод определения координат характерной точки	Средняя квадратическая погрешность положения характерной точки (Mf), м	Описание обозначения точки на местности (при наличии)
	X	Y			
1	2	3	4	5	6
7106	492299.57	2175127.69	Картометрический	0,1	-
7107	492311.78	2175121.10	Картометрический	0,1	-
7108	492329.66	2175110.79	Картометрический	0,1	-
7109	492467.28	2175048.34	Картометрический	0,1	-
7110	492542.99	2174993.54	Картометрический	0,1	-
7111	492522.67	2174978.84	Картометрический	0,1	-
7112	492517.54	2174975.18	Картометрический	0,1	-
7113	492516.17	2174973.80	Картометрический	0,1	-
7114	492485.78	2174953.27	Картометрический	0,1	-
7115	492459.19	2174934.89	Картометрический	0,1	-
7116	492450.17	2174934.17	Картометрический	0,1	-
7117	492435.14	2174933.02	Картометрический	0,1	-
7118	492424.08	2174931.60	Картометрический	0,1	-
7119	492418.96	2174930.01	Картометрический	0,1	-
7120	492357.00	2174917.14	Картометрический	0,1	-
7121	492311.97	2174904.99	Картометрический	0,1	-
7122	492297.54	2174901.67	Картометрический	0,1	-
7123	492280.72	2174903.47	Картометрический	0,1	-
7124	492271.48	2174881.09	Картометрический	0,1	-
7125	492241.53	2174828.68	Картометрический	0,1	-
7126	492231.48	2174809.31	Картометрический	0,1	-
7127	492217.47	2174815.55	Картометрический	0,1	-
7128	492198.15	2174804.72	Картометрический	0,1	-
7129	492180.45	2174769.93	Картометрический	0,1	-
7130	492151.16	2174779.09	Картометрический	0,1	-
7131	492160.91	2174752.14	Картометрический	0,1	-
7132	492166.07	2174734.04	Картометрический	0,1	-
7133	492168.76	2174730.20	Картометрический	0,1	-
7134	492181.60	2174710.10	Картометрический	0,1	-
7135	492191.77	2174685.07	Картометрический	0,1	-

Раздел 2

Сведения о местоположении границ объекта

Обозначение характерных точек границ	Координаты, м		Метод определения координат характерной точки	Средняя квадратическая погрешность положения характерной точки (Mf), м	Описание обозначения точки на местности (при наличии)
	X	Y			
1	2	3	4	5	6
7136	492215.50	2174648.31	Картометрический	0,1	-
7137	492269.85	2174608.46	Картометрический	0,1	-
7138	492283.89	2174598.17	Картометрический	0,1	-
7139	492286.49	2174594.92	Картометрический	0,1	-
7140	492289.63	2174590.36	Картометрический	0,1	-
7141	492291.83	2174588.16	Картометрический	0,1	-
7142	492293.38	2174587.24	Картометрический	0,1	-
7143	492299.66	2174584.20	Картометрический	0,1	-
7144	492300.91	2174583.68	Картометрический	0,1	-
7145	492302.42	2174583.36	Картометрический	0,1	-
7146	492307.42	2174579.55	Картометрический	0,1	-
7147	492308.86	2174578.35	Картометрический	0,1	-
7148	492312.50	2174578.69	Картометрический	0,1	-
7149	492317.67	2174579.14	Картометрический	0,1	-
7150	492317.32	2174590.87	Картометрический	0,1	-
7151	492317.24	2174593.55	Картометрический	0,1	-
7152	492337.26	2174600.20	Картометрический	0,1	-
7153	492360.13	2174620.10	Картометрический	0,1	-
7154	492366.89	2174639.71	Картометрический	0,1	-
7155	492369.37	2174646.91	Картометрический	0,1	-
7156	492390.88	2174671.68	Картометрический	0,1	-
7157	492408.51	2174695.57	Картометрический	0,1	-
7158	492420.15	2174697.04	Картометрический	0,1	-
7159	492435.68	2174691.97	Картометрический	0,1	-
7160	492435.68	2174680.72	Картометрический	0,1	-
7161	492440.83	2174679.04	Картометрический	0,1	-
7162	492456.62	2174673.90	Картометрический	0,1	-
7163	492473.07	2174675.46	Картометрический	0,1	-
7164	492483.08	2174684.25	Картометрический	0,1	-
7165	492488.47	2174680.85	Картометрический	0,1	-

Раздел 2

Сведения о местоположении границ объекта

Обозначение характерных точек границ	Координаты, м		Метод определения координат характерной точки	Средняя квадратическая погрешность положения характерной точки (Mf), м	Описание обозначения точки на местности (при наличии)
	X	Y			
1	2	3	4	5	6
7166	492498.18	2174664.95	Картометрический	0,1	-
7167	492520.65	2174659.91	Картометрический	0,1	-
7168	492536.63	2174662.45	Картометрический	0,1	-
7169	492552.29	2174669.90	Картометрический	0,1	-
7170	492564.72	2174674.04	Картометрический	0,1	-
7171	492575.96	2174676.70	Картометрический	0,1	-
7172	492580.66	2174674.93	Картометрический	0,1	-
7173	492593.35	2174618.22	Картометрический	0,1	-
7174	492595.47	2174617.97	Картометрический	0,1	-
7175	492596.91	2174611.14	Картометрический	0,1	-
7176	492613.96	2174593.73	Картометрический	0,1	-
7177	492610.42	2174585.85	Картометрический	0,1	-
7178	492610.12	2174563.88	Картометрический	0,1	-
7179	492622.83	2174554.61	Картометрический	0,1	-
7180	492633.50	2174548.86	Картометрический	0,1	-
7181	492615.53	2174531.26	Картометрический	0,1	-
7182	492628.57	2174513.31	Картометрический	0,1	-
7183	492630.50	2174510.66	Картометрический	0,1	-
7184	492637.72	2174500.74	Картометрический	0,1	-
7185	492651.88	2174513.74	Картометрический	0,1	-
7186	492689.98	2174470.78	Картометрический	0,1	-
7187	492711.67	2174507.90	Картометрический	0,1	-
7188	492709.89	2174508.96	Картометрический	0,1	-
7189	492700.38	2174521.45	Картометрический	0,1	-
7190	492703.29	2174529.09	Картометрический	0,1	-
7191	492707.32	2174531.20	Картометрический	0,1	-
7192	492684.09	2174556.57	Картометрический	0,1	-
7193	492682.54	2174573.35	Картометрический	0,1	-
7194	492670.47	2174586.98	Картометрический	0,1	-
7195	492661.28	2174583.95	Картометрический	0,1	-

Раздел 2

Сведения о местоположении границ объекта

Обозначение характерных точек границ	Координаты, м		Метод определения координат характерной точки	Средняя квадратическая погрешность положения характерной точки (Mf), м	Описание обозначения точки на местности (при наличии)
	X	Y			
1	2	3	4	5	6
7196	492643.78	2174568.93	Картометрический	0,1	-
7197	492642.42	2174579.24	Картометрический	0,1	-
7198	492648.34	2174596.24	Картометрический	0,1	-
7199	492649.74	2174607.89	Картометрический	0,1	-
7200	492651.15	2174610.22	Картометрический	0,1	-
7201	492643.56	2174616.87	Картометрический	0,1	-
7202	492627.69	2174618.13	Картометрический	0,1	-
7203	492623.40	2174619.35	Картометрический	0,1	-
7204	492624.37	2174627.53	Картометрический	0,1	-
7205	492643.24	2174641.67	Картометрический	0,1	-
7206	492637.93	2174657.88	Картометрический	0,1	-
7207	492629.81	2174661.53	Картометрический	0,1	-
7208	492604.86	2174664.41	Картометрический	0,1	-
7209	492602.08	2174669.49	Картометрический	0,1	-
7210	492602.18	2174697.75	Картометрический	0,1	-
7211	492591.00	2174706.73	Картометрический	0,1	-
7212	492577.59	2174705.62	Картометрический	0,1	-
7213	492532.27	2174695.08	Картометрический	0,1	-
7214	492499.46	2174675.17	Картометрический	0,1	-
7215	492461.38	2174699.43	Картометрический	0,1	-
7216	492461.89	2174704.31	Картометрический	0,1	-
7217	492470.56	2174703.86	Картометрический	0,1	-
7218	492470.92	2174708.92	Картометрический	0,1	-
7219	492465.68	2174711.20	Картометрический	0,1	-
7220	492461.76	2174719.90	Картометрический	0,1	-
7221	492454.79	2174720.83	Картометрический	0,1	-
7222	492447.06	2174712.44	Картометрический	0,1	-
7223	492442.03	2174704.08	Картометрический	0,1	-
7224	492425.95	2174706.21	Картометрический	0,1	-
7225	492409.35	2174710.08	Картометрический	0,1	-

Раздел 2

Сведения о местоположении границ объекта

Обозначение характерных точек границ	Координаты, м		Метод определения координат характерной точки	Средняя квадратическая погрешность положения характерной точки (Mf), м	Описание обозначения точки на местности (при наличии)
	X	Y			
1	2	3	4	5	6
7226	492400.52	2174705.83	Картометрический	0,1	-
7227	492387.83	2174694.52	Картометрический	0,1	-
7228	492359.68	2174658.14	Картометрический	0,1	-
7229	492348.12	2174642.58	Картометрический	0,1	-
7230	492343.20	2174626.19	Картометрический	0,1	-
7231	492322.82	2174606.83	Картометрический	0,1	-
7232	492305.32	2174603.94	Картометрический	0,1	-
7233	492299.09	2174619.20	Картометрический	0,1	-
7234	492287.88	2174629.04	Картометрический	0,1	-
7235	492253.72	2174652.83	Картометрический	0,1	-
7236	492220.08	2174678.18	Картометрический	0,1	-
7237	492212.18	2174701.63	Картометрический	0,1	-
7238	492212.16	2174755.03	Картометрический	0,1	-
7239	492194.70	2174762.30	Картометрический	0,1	-
7240	492202.82	2174775.22	Картометрический	0,1	-
7241	492214.71	2174793.52	Картометрический	0,1	-
7242	492220.64	2174791.19	Картометрический	0,1	-
7243	492219.95	2174779.84	Картометрический	0,1	-
7244	492226.86	2174767.34	Картометрический	0,1	-
7245	492249.62	2174766.27	Картометрический	0,1	-
7246	492259.59	2174779.12	Картометрический	0,1	-
7247	492262.13	2174791.55	Картометрический	0,1	-
7248	492251.64	2174805.51	Картометрический	0,1	-
7249	492258.01	2174816.61	Картометрический	0,1	-
7250	492262.92	2174808.10	Картометрический	0,1	-
7251	492274.38	2174806.69	Картометрический	0,1	-
7252	492282.81	2174808.84	Картометрический	0,1	-
7253	492286.76	2174818.87	Картометрический	0,1	-
7254	492285.97	2174823.89	Картометрический	0,1	-
7255	492286.06	2174844.79	Картометрический	0,1	-

Раздел 2

Сведения о местоположении границ объекта

Обозначение характерных точек границ	Координаты, м		Метод определения координат характерной точки	Средняя квадратическая погрешность положения характерной точки (Mf), м	Описание обозначения точки на местности (при наличии)
	X	Y			
1	2	3	4	5	6
7256	492292.94	2174834.49	Картометрический	0,1	-
7257	492303.55	2174794.78	Картометрический	0,1	-
7258	492339.92	2174812.93	Картометрический	0,1	-
7259	492381.34	2174821.38	Картометрический	0,1	-
7260	492452.39	2174842.81	Картометрический	0,1	-
7261	492470.51	2174851.66	Картометрический	0,1	-
7262	492492.53	2174865.28	Картометрический	0,1	-
7263	492512.72	2174882.01	Картометрический	0,1	-
7264	492544.87	2174905.46	Картометрический	0,1	-
7265	492562.28	2174920.44	Картометрический	0,1	-
7266	492564.32	2174922.24	Картометрический	0,1	-
7267	492577.55	2174933.68	Картометрический	0,1	-
7268	492579.62	2174935.54	Картометрический	0,1	-
7269	492590.80	2174945.12	Картометрический	0,1	-
7270	492597.38	2174950.83	Картометрический	0,1	-
7271	492622.63	2174971.82	Картометрический	0,1	-
7272	492626.37	2174973.71	Картометрический	0,1	-
7273	492627.57	2174973.75	Картометрический	0,1	-
7274	492628.17	2174975.05	Картометрический	0,1	-
7275	492643.17	2174992.38	Картометрический	0,1	-
7276	492676.60	2175014.10	Картометрический	0,1	-
7277	492505.33	2175133.94	Картометрический	0,1	-
7278	492483.82	2175149.81	Картометрический	0,1	-
7279	492476.73	2175140.08	Картометрический	0,1	-
7280	492450.77	2175122.96	Картометрический	0,1	-
7281	492430.80	2175143.44	Картометрический	0,1	-
7282	492373.67	2175163.23	Картометрический	0,1	-
7283	492352.16	2175150.69	Картометрический	0,1	-
7284	492319.57	2175157.52	Картометрический	0,1	-
7285	492305.86	2175189.16	Картометрический	0,1	-

Раздел 2

Сведения о местоположении границ объекта

Обозначение характерных точек границ	Координаты, м		Метод определения координат характерной точки	Средняя квадратическая погрешность положения характерной точки (Mf), м	Описание обозначения точки на местности (при наличии)
	X	Y			
1	2	3	4	5	6
7286	492273.60	2175188.24	Картометрический	0,1	-
7287	492240.91	2175242.76	Картометрический	0,1	-
7288	492199.13	2175268.36	Картометрический	0,1	-
7289	492178.09	2175262.53	Картометрический	0,1	-
7290	492159.34	2175283.18	Картометрический	0,1	-
7291	492123.76	2175287.44	Картометрический	0,1	-
7292	492095.68	2175341.42	Картометрический	0,1	-
7293	492126.54	2175369.16	Картометрический	0,1	-
7294	492117.49	2175431.87	Картометрический	0,1	-
7295	492117.73	2175433.80	Картометрический	0,1	-
7296	492114.49	2175437.76	Картометрический	0,1	-
7297	492113.90	2175438.45	Картометрический	0,1	-
7298	492112.64	2175439.81	Картометрический	0,1	-
7299	492111.15	2175441.26	Картометрический	0,1	-
7300	492106.28	2175445.51	Картометрический	0,1	-
7301	492104.27	2175448.36	Картометрический	0,1	-
7302	492102.97	2175450.02	Картометрический	0,1	-
7303	492102.19	2175450.90	Картометрический	0,1	-
7304	492100.41	2175452.69	Картометрический	0,1	-
7305	492097.18	2175455.55	Картометрический	0,1	-
7306	492094.63	2175457.47	Картометрический	0,1	-
7307	492093.45	2175458.22	Картометрический	0,1	-
7308	492089.75	2175460.06	Картометрический	0,1	-
7309	492084.02	2175462.20	Картометрический	0,1	-
7310	492083.34	2175462.59	Картометрический	0,1	-
7311	492083.38	2175464.15	Картометрический	0,1	-
7312	492082.57	2175470.39	Картометрический	0,1	-
7313	492082.23	2175471.54	Картометрический	0,1	-
7314	492081.44	2175473.72	Картометрический	0,1	-
7315	492080.88	2175475.03	Картометрический	0,1	-

Раздел 2

Сведения о местоположении границ объекта

Обозначение характерных точек границ	Координаты, м		Метод определения координат характерной точки	Средняя квадратическая погрешность положения характерной точки (Mf), м	Описание обозначения точки на местности (при наличии)
	X	Y			
1	2	3	4	5	6
7316	492080.76	2175480.52	Картометрический	0,1	-
7317	492080.45	2175483.66	Картометрический	0,1	-
7318	492080.30	2175484.46	Картометрический	0,1	-
7319	492079.52	2175487.44	Картометрический	0,1	-
7320	492078.92	2175489.18	Картометрический	0,1	-
7321	492078.87	2175489.59	Картометрический	0,1	-
7322	492078.76	2175493.60	Картометрический	0,1	-
7323	492078.26	2175497.54	Картометрический	0,1	-
7324	492077.95	2175498.92	Картометрический	0,1	-
7325	492077.39	2175500.87	Картометрический	0,1	-
7326	492074.33	2175509.90	Картометрический	0,1	-
7327	492072.06	2175515.88	Картометрический	0,1	-
7328	492070.88	2175518.44	Картометрический	0,1	-
7329	492070.40	2175519.30	Картометрический	0,1	-
7330	492068.56	2175522.06	Картометрический	0,1	-
7331	492067.23	2175528.09	Картометрический	0,1	-
7332	492066.94	2175529.26	Картометрический	0,1	-
7333	492065.04	2175535.98	Картометрический	0,1	-
7334	492063.34	2175541.00	Картометрический	0,1	-
7335	492062.49	2175542.80	Картометрический	0,1	-
7336	492065.05	2175542.22	Картометрический	0,1	-
7337	492065.93	2175542.07	Картометрический	0,1	-
7338	492069.59	2175541.80	Картометрический	0,1	-
7339	492073.34	2175541.86	Картометрический	0,1	-
7340	492080.29	2175543.25	Картометрический	0,1	-
7341	492080.99	2175543.52	Картометрический	0,1	-
7342	492085.45	2175545.97	Картометрический	0,1	-
7343	492085.83	2175546.25	Картометрический	0,1	-
7344	492087.23	2175547.36	Картометрический	0,1	-
7345	492089.92	2175549.72	Картометрический	0,1	-

Раздел 2

Сведения о местоположении границ объекта

Обозначение характерных точек границ	Координаты, м		Метод определения координат характерной точки	Средняя квадратическая погрешность положения характерной точки (Mf), м	Описание обозначения точки на местности (при наличии)
	X	Y			
1	2	3	4	5	6
7346	492092.18	2175552.04	Картометрический	0,1	-
7347	492092.90	2175552.91	Картометрический	0,1	-
7348	492096.09	2175558.34	Картометрический	0,1	-
7349	492097.43	2175561.76	Картометрический	0,1	-
7350	492098.31	2175564.60	Картометрический	0,1	-
7351	492098.56	2175565.73	Картометрический	0,1	-
7352	492099.06	2175570.62	Картометрический	0,1	-
7353	492098.98	2175574.46	Картометрический	0,1	-
7354	492098.61	2175577.88	Картометрический	0,1	-
7355	492098.08	2175580.34	Картометрический	0,1	-
7356	492097.36	2175583.00	Картометрический	0,1	-
7357	492096.73	2175591.84	Картометрический	0,1	-
7358	492096.54	2175593.50	Картометрический	0,1	-
7359	492096.30	2175595.02	Картометрический	0,1	-
7360	492095.43	2175598.51	Картометрический	0,1	-
7361	492094.24	2175601.93	Картометрический	0,1	-
7362	492093.12	2175604.54	Картометрический	0,1	-
7363	492092.54	2175605.65	Картометрический	0,1	-
7364	492091.38	2175607.49	Картометрический	0,1	-
7365	492073.72	2175599.70	Картометрический	0,1	-
7366	492044.00	2175605.10	Картометрический	0,1	-
7367	492020.57	2175594.84	Картометрический	0,1	-
7368	492007.76	2175604.14	Картометрический	0,1	-
7369	491983.60	2175605.71	Картометрический	0,1	-
7370	491969.58	2175622.21	Картометрический	0,1	-
7371	491972.41	2175665.92	Картометрический	0,1	-
7372	492017.97	2175758.22	Картометрический	0,1	-
7373	492030.42	2175797.90	Картометрический	0,1	-
7374	492057.00	2175820.16	Картометрический	0,1	-
7375	492049.54	2175832.45	Картометрический	0,1	-

Раздел 2

Сведения о местоположении границ объекта

Обозначение характерных точек границ	Координаты, м		Метод определения координат характерной точки	Средняя квадратическая погрешность положения характерной точки (Mf), м	Описание обозначения точки на местности (при наличии)
	X	Y			
1	2	3	4	5	6
7376	491990.46	2175788.54	Картометрический	0,1	-
7377	491977.15	2175757.18	Картометрический	0,1	-
7378	491964.53	2175671.25	Картометрический	0,1	-
7379	491953.63	2175597.13	Картометрический	0,1	-
7380	491953.60	2175590.96	Картометрический	0,1	-
7381	491965.60	2175590.98	Картометрический	0,1	-
7382	491980.26	2175585.80	Картометрический	0,1	-
7383	491994.76	2175585.90	Картометрический	0,1	-
7384	492017.74	2175578.13	Картометрический	0,1	-
7385	492013.32	2175558.62	Картометрический	0,1	-
7386	492013.97	2175542.03	Картометрический	0,1	-
7387	492039.69	2175499.17	Картометрический	0,1	-
7388	492044.53	2175472.22	Картометрический	0,1	-
7389	492050.99	2175436.32	Картометрический	0,1	-
7390	492061.07	2175429.97	Картометрический	0,1	-
7391	492082.27	2175416.63	Картометрический	0,1	-
7392	492057.58	2175357.10	Картометрический	0,1	-
7393	492057.58	2175334.44	Картометрический	0,1	-
7394	492072.74	2175299.95	Картометрический	0,1	-
7395	492042.38	2175279.64	Картометрический	0,1	-
7396	492038.18	2175284.42	Картометрический	0,1	-
7397	492013.66	2175312.36	Картометрический	0,1	-
7398	491965.23	2175378.38	Картометрический	0,1	-
7399	491961.23	2175371.68	Картометрический	0,1	-
7400	491996.01	2175331.90	Картометрический	0,1	-
7401	491999.57	2175325.80	Картометрический	0,1	-
7402	491995.43	2175314.75	Картометрический	0,1	-
7403	491964.62	2175266.77	Картометрический	0,1	-
7404	491984.22	2175262.55	Картометрический	0,1	-
6984	491994.18	2175255.45	Картометрический	0,1	-

Раздел 2

Сведения о местоположении границ объекта

Обозначение характерных точек границ	Координаты, м		Метод определения координат характерной точки	Средняя квадратическая погрешность положения характерной точки (Mf), м	Описание обозначения точки на местности (при наличии)
	X	Y			
1	2	3	4	5	6
7406	492344.56	2174823.16	Картометрический	0,1	-
7407	492311.77	2174864.34	Картометрический	0,1	-
7408	492302.10	2174885.71	Картометрический	0,1	-
7409	492322.85	2174875.62	Картометрический	0,1	-
7410	492336.74	2174883.82	Картометрический	0,1	-
7411	492335.48	2174901.80	Картометрический	0,1	-
7412	492342.43	2174905.90	Картометрический	0,1	-
7413	492367.36	2174890.25	Картометрический	0,1	-
7414	492384.72	2174889.38	Картометрический	0,1	-
7415	492411.41	2174838.88	Картометрический	0,1	-
7406	492344.56	2174823.16	Картометрический	0,1	-
Участок 123					
7417	483630.76	2184825.11	Картометрический	0,1	-
7418	483637.14	2184834.22	Картометрический	0,1	-
7419	483588.46	2184863.55	Картометрический	0,1	-
7420	483553.01	2184886.17	Картометрический	0,1	-
7421	483556.57	2184893.56	Картометрический	0,1	-
7422	483512.41	2184922.94	Картометрический	0,1	-
7423	483466.08	2184901.89	Картометрический	0,1	-
7424	483544.74	2184846.80	Картометрический	0,1	-
7425	483550.40	2184842.69	Картометрический	0,1	-
7426	483613.40	2184800.30	Картометрический	0,1	-
7417	483630.76	2184825.11	Картометрический	0,1	-

Раздел 2

Сведения о местоположении границ объекта

3. Сведения о характерных точках части (частей) границы объекта

Обозначение характерных точек границ	Координаты, м		Метод определения координат характерной точки	Средняя квадратическая погрешность положения характерной точки (M _t), м	Описание обозначения точки на местности (при наличии)
	X	Y			
1	2	3	4	5	6
-	-	-	-	-	-

Раздел 3

Сведения о местоположении измененных (уточненных) границ объекта

1. Система координат -

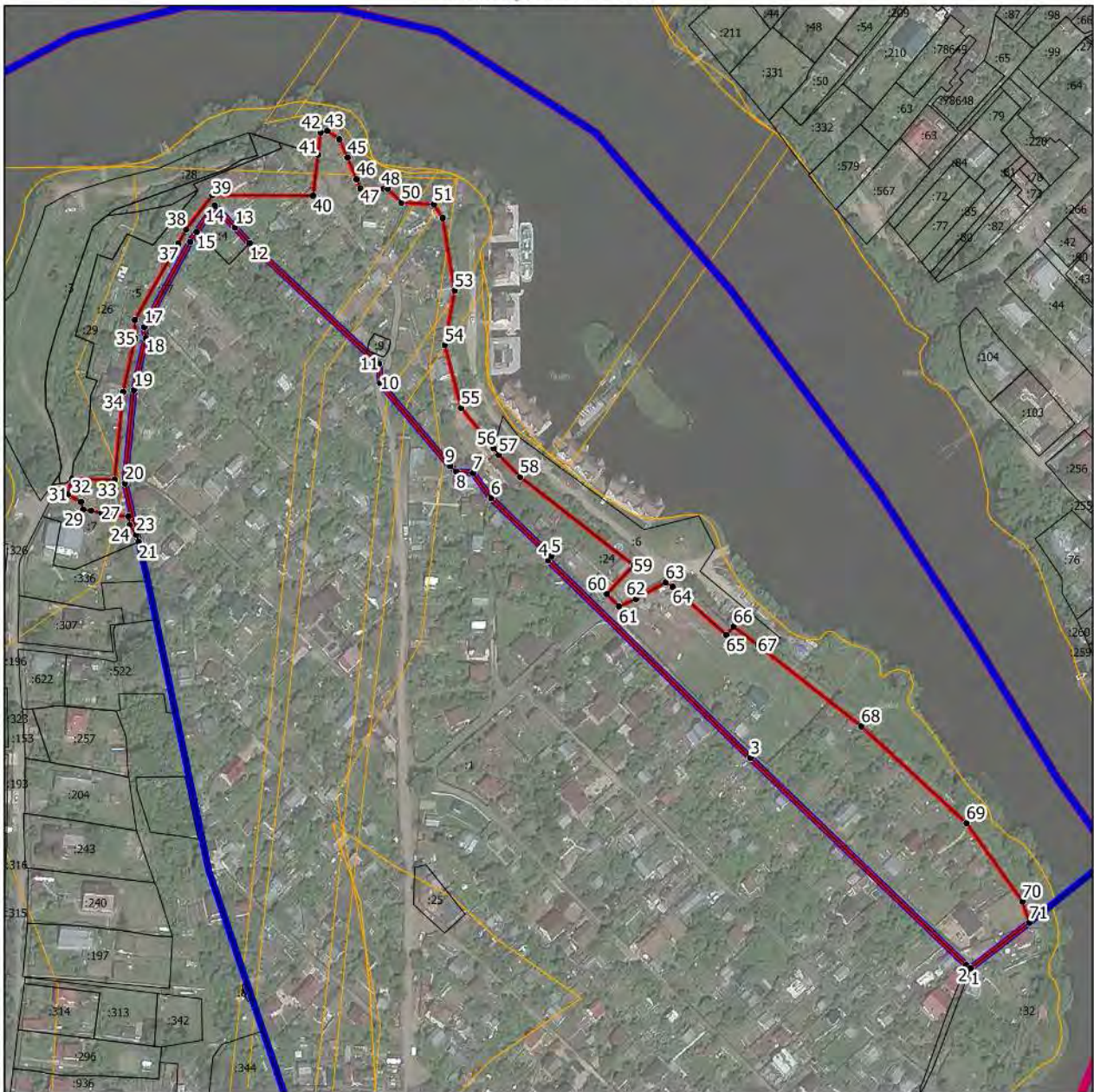
2. Сведения о характерных точках границ объекта

Обозначение характерных точек границ	Существующие координаты, м		Измененные (уточненные) координаты, м		Метод определения координат характерной точки	Средняя квадратическая погрешность положения характерной точки (Mf), м	Описание обозначения точки на местности (при наличии)
	X	Y	X	Y			
1	2	3	4	5	6	7	8
-	-	-	-	-	-	-	

3. Сведения о характерных точках части (частей) границы объекта

Обозначение характерных точек границ	Существующие координаты, м		Измененные (уточненные) координаты, м		Метод определения координат характерной точки	Средняя квадратическая погрешность положения характерной точки (Mf), м	Описание обозначения точки на местности (при наличии)
	X	Y	X	Y			
1	2	3	4	5	6	7	8
-	-	-	-	-	-	-	

Раздел 4
План границ объекта



Масштаб 1:2500

Условные обозначения:

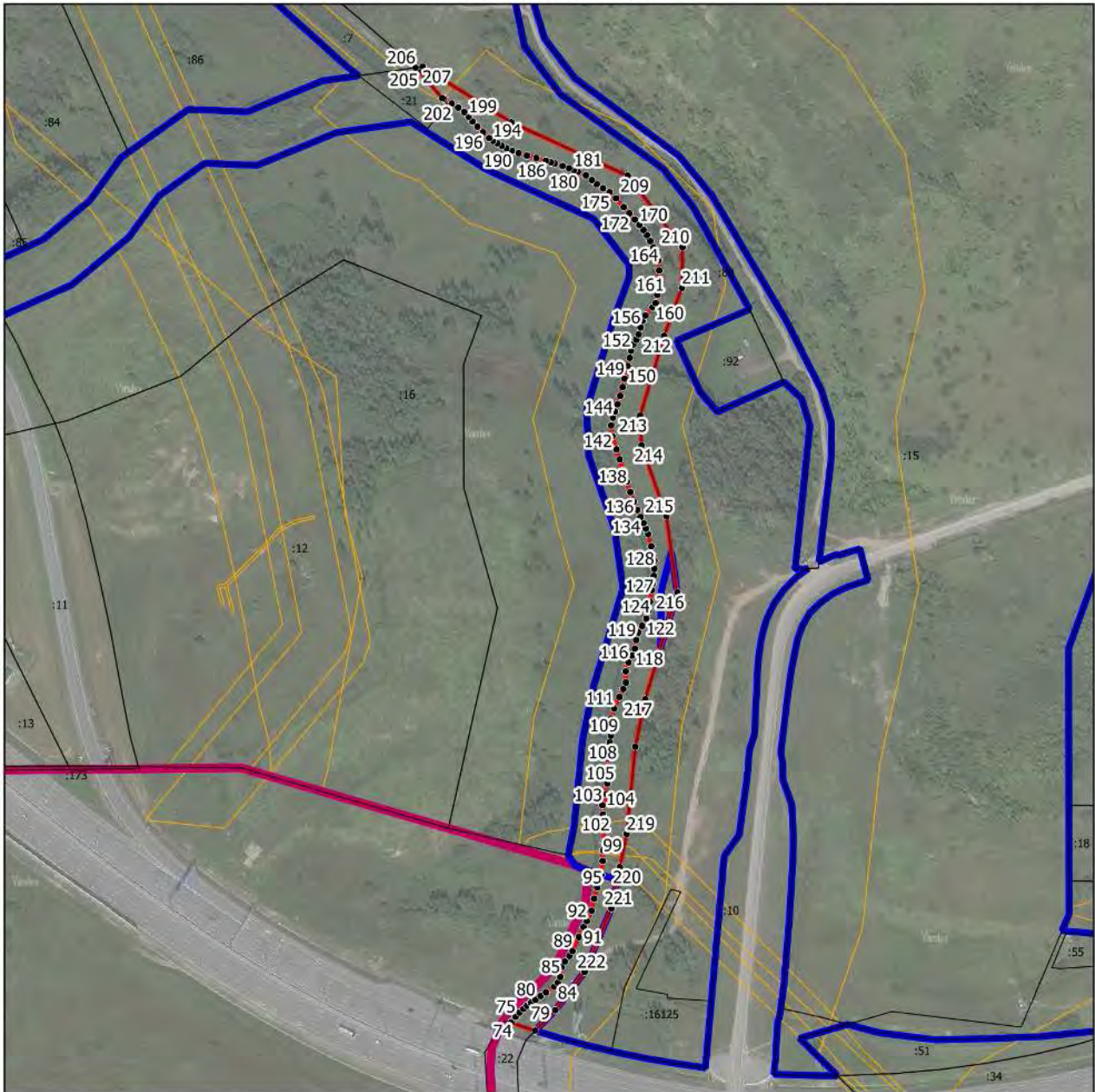
- - граница объекта, местоположение которого описано
- - границы муниципальных образований
- - границы населенных пунктов
- - границы зон с особыми условиями использования территорий
- - границы земельных участков по сведениям ЕГРН
- - поворотная точка границ объекта

Подпись _____ Дата « ____ » _____ 20 ____ г.

Место для оттиска печати лица, составившего описание местоположения границ объекта

Раздел 4

План границ объекта



Масштаб 1:4000

Условные обозначения:

- - граница объекта, местоположение которого описано
- - границы муниципальных образований
- - границы населенных пунктов
- - границы зон с особыми условиями использования территорий
- - границы земельных участков по сведениям ЕГРН
- - поворотная точка границ объекта

Подпись _____ Дата « ____ » _____ 20__ г.

Место для оттиска печати лица, составившего описание местоположения границ объекта

Раздел 4
План границ объекта



Масштаб 1:500

Условные обозначения:

- - граница объекта, местоположение которого описано
- - границы населенных пунктов
- - границы зон с особыми условиями использования территорий
- - границы земельных участков по сведениям ЕГРН
- - поворотная точка границ объекта

Подпись _____ Дата « ____ » _____ 20__ г.

Место для оттиска печати лица, составившего описание местоположения границ объекта

Раздел 4
План границ объекта



Масштаб 1:500

Условные обозначения:

- - граница объекта, местоположение которого описано
- - границы зон с особыми условиями использования территорий
- - границы земельных участков по сведениям ЕГРН
- - поворотная точка границ объекта

Подпись _____ Дата « ____ » _____ 20__ г.

Место для оттиска печати лица, составившего описание местоположения границ объекта

Раздел 4
План границ объекта



Масштаб 1:500

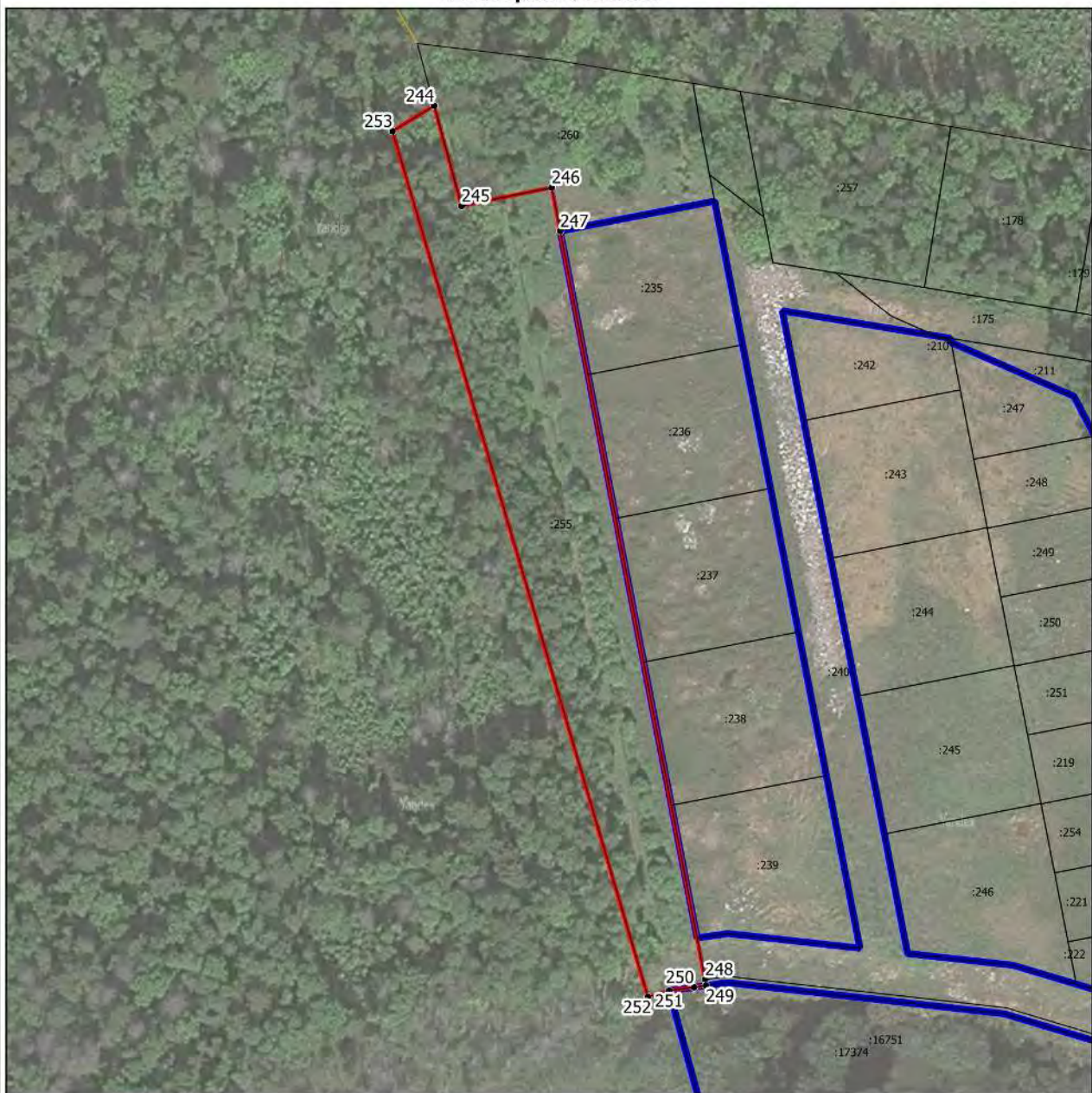
Условные обозначения:

- - граница объекта, местоположение которого описано
- - границы зон с особыми условиями использования территорий
- - границы земельных участков по сведениям ЕГРН
- - поворотная точка границ объекта

Подпись _____ Дата « ____ » _____ 20__ г.

Место для оттиска печати лица, составившего описание местоположения границ объекта

Раздел 4
План границ объекта



Масштаб 1:1500

Условные обозначения:

- - граница объекта, местоположение которого описано
- - границы населенных пунктов
- - границы зон с особыми условиями использования территорий
- - границы земельных участков по сведениям ЕГРН
- - поворотная точка границ объекта

Подпись _____ Дата « ____ » _____ 20 ____ г.

Место для оттиска печати лица, составившего описание местоположения границ объекта

Раздел 4

План границ объекта



Масштаб 1:500

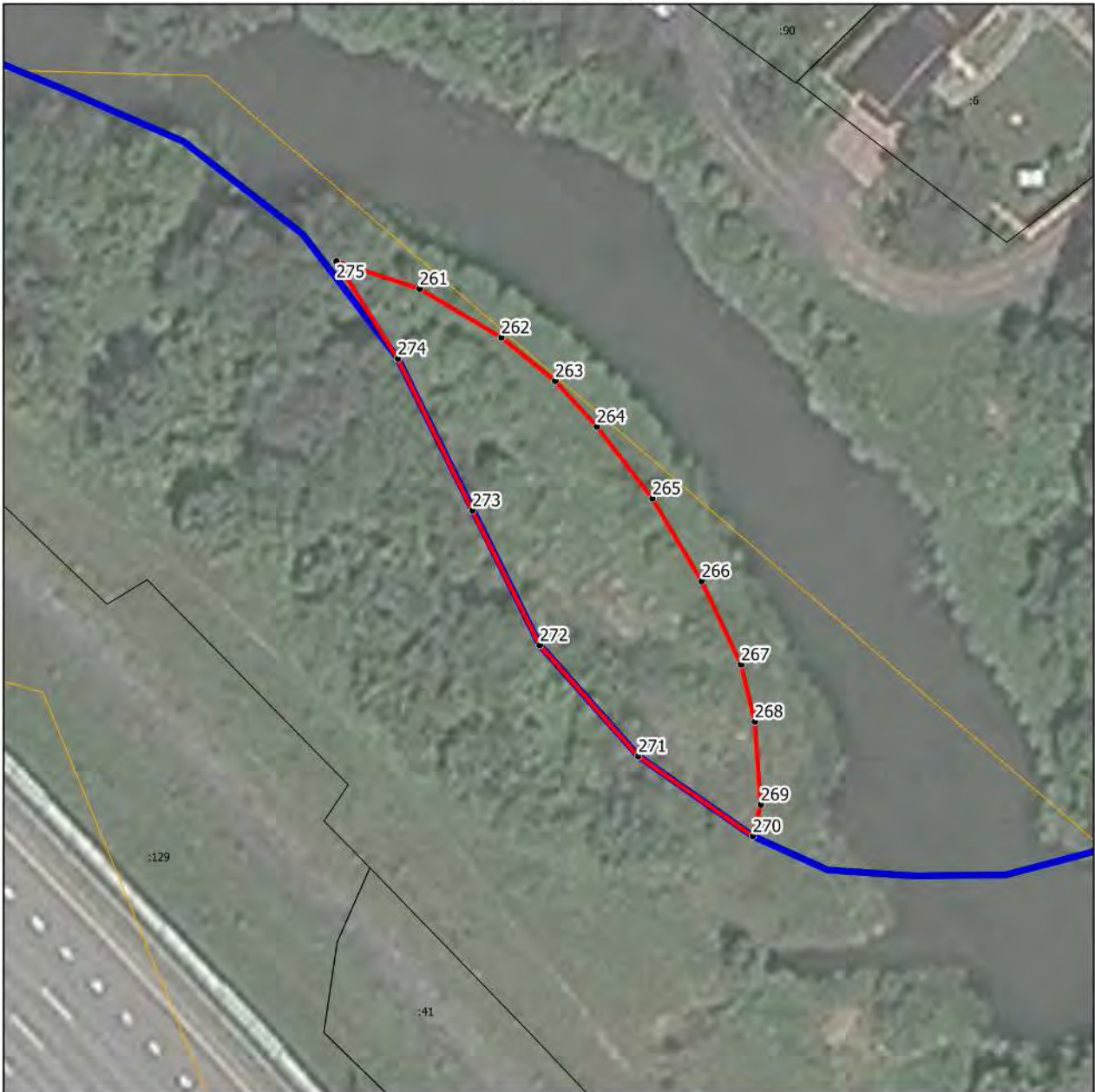
Условные обозначения:

- - граница объекта, местоположение которого описано
- - границы зон с особыми условиями использования территорий
- - границы земельных участков по сведениям ЕГРН
- - поворотная точка границ объекта

Подпись _____ Дата « ____ » _____ 20__ г.

Место для оттиска печати лица, составившего описание местоположения границ объекта

Раздел 4
План границ объекта



Масштаб 1:500

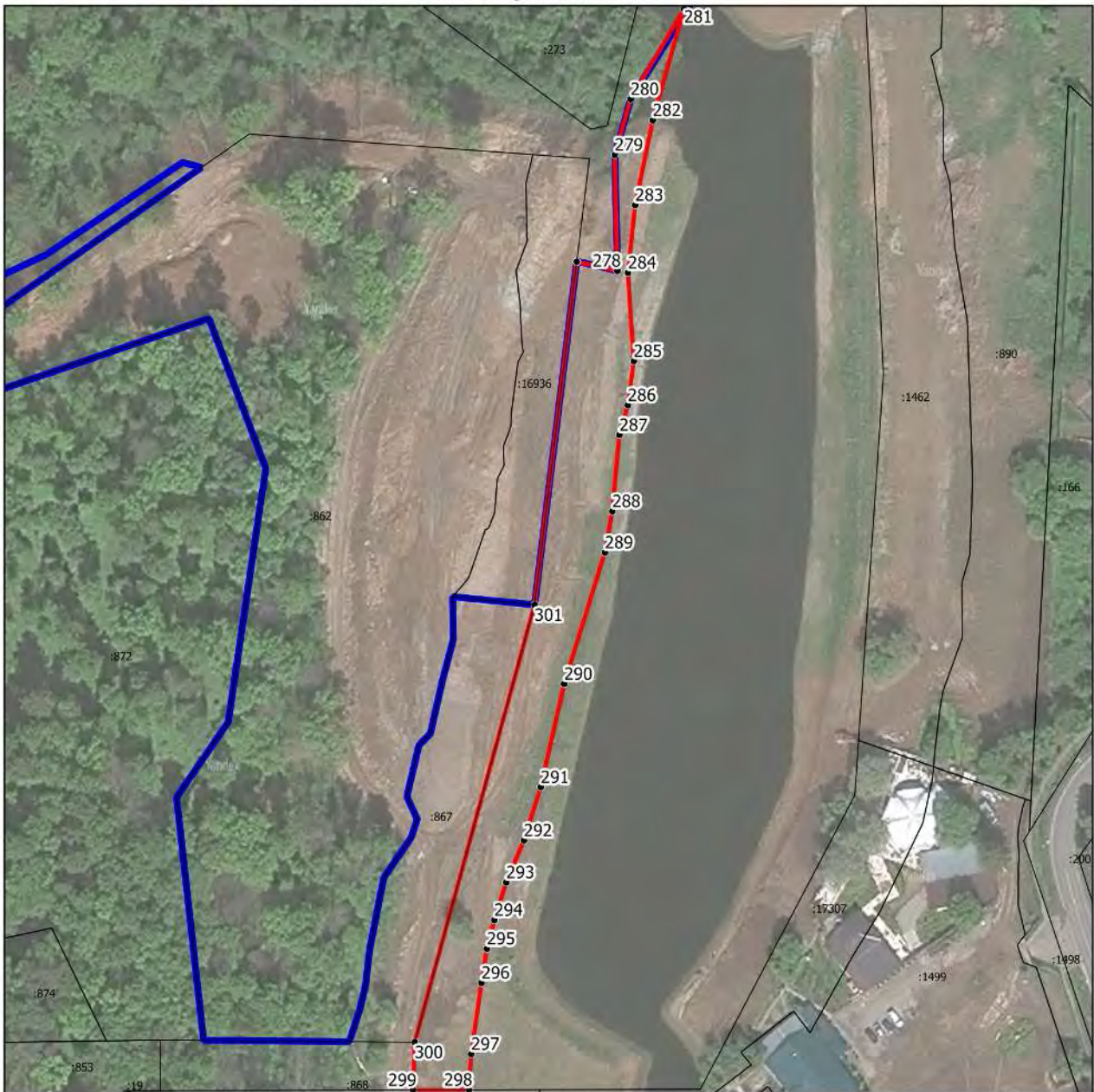
Условные обозначения:

- - граница объекта, местоположение которого описано
- - границы населенных пунктов
- - границы зон с особыми условиями использования территорий
- - границы земельных участков по сведениям ЕГРН
- - поворотная точка границ объекта

Подпись _____ Дата « ____ » _____ 20__ г.

Место для оттиска печати лица, составившего описание местоположения границ объекта

Раздел 4
План границ объекта



Масштаб 1:1500

Условные обозначения:

- - граница объекта, местоположение которого описано
- - границы населенных пунктов
- - границы земельных участков по сведениям ЕГРН
- - поворотная точка границ объекта

Подпись _____ Дата « ____ » _____ 20 __ г.

Место для оттиска печати лица, составившего описание местоположения границ объекта

Раздел 4
План границ объекта



Масштаб 1:1000

Условные обозначения:

- - граница объекта, местоположение которого описано
- - границы зон с особыми условиями использования территорий
- - границы земельных участков по сведениям ЕГРН
- - поворотная точка границ объекта

Подпись _____ Дата « ____ » _____ 20 __ г.

Место для оттиска печати лица, составившего описание местоположения границ объекта

Раздел 4
План границ объекта



Масштаб 1:1500

Условные обозначения:

- граница объекта, местоположение которого описано
- границы населенных пунктов
- границы земельных участков по сведениям ЕГРН
- - поворотная точка границ объекта

Подпись _____ Дата « ____ » _____ 20 __ г.

Место для оттиска печати лица, составившего описание местоположения границ объекта

Раздел 4
План границ объекта



Масштаб 1:500

Условные обозначения:

- - граница объекта, местоположение которого описано
- - границы муниципальных образований
- - границы населенных пунктов
- - границы зон с особыми условиями использования территорий
- - границы земельных участков по сведениям ЕГРН
- - поворотная точка границ объекта

Подпись _____ Дата « ____ » _____ 20 ____ г.

Место для оттиска печати лица, составившего описание местоположения границ объекта

Раздел 4
План границ объекта



Масштаб 1:1000

Условные обозначения:

- - граница объекта, местоположение которого описано
- - границы населенных пунктов
- - границы зон с особыми условиями использования территорий
- - границы земельных участков по сведениям ЕГРН
- - поворотная точка границ объекта

Подпись _____ Дата « ____ » _____ 20__ г.

Место для оттиска печати лица, составившего описание местоположения границ объекта

Раздел 4
План границ объекта



Масштаб 1:1000

Условные обозначения:

- - граница объекта, местоположение которого описано
- - границы населенных пунктов
- - границы зон с особыми условиями использования территорий
- - границы земельных участков по сведениям ЕГРН
- - поворотная точка границ объекта

Подпись _____ Дата « ____ » _____ 20 ____ г.

Место для оттиска печати лица, составившего описание местоположения границ объекта

Раздел 4
План границ объекта



Масштаб 1:1000

Условные обозначения:

- - граница объекта, местоположение которого описано
- - границы населенных пунктов
- - границы зон с особыми условиями использования территорий
- - границы земельных участков по сведениям ЕГРН
- - поворотная точка границ объекта

Подпись _____ Дата « ____ » _____ 20 ____ г.

Место для оттиска печати лица, составившего описание местоположения границ объекта

Раздел 4
План границ объекта



Масштаб 1:500

Условные обозначения:

- - граница объекта, местоположение которого описано
- - границы зон с особыми условиями использования территорий
- - границы земельных участков по сведениям ЕГРН
- - поворотная точка границ объекта

Подпись _____ Дата « ____ » _____ 20 ____ г.

Место для оттиска печати лица, составившего описание местоположения границ объекта

Раздел 4
План границ объекта



Масштаб 1:500

Условные обозначения:

- - граница объекта, местоположение которого описано
- - границы муниципальных образований
- - границы населенных пунктов
- - границы земельных участков по сведениям ЕГРН
- - поворотная точка границ объекта

Подпись _____ Дата « ____ » _____ 20__ г.

Место для оттиска печати лица, составившего описание местоположения границ объекта

Раздел 4
План границ объекта



Масштаб 1:1000

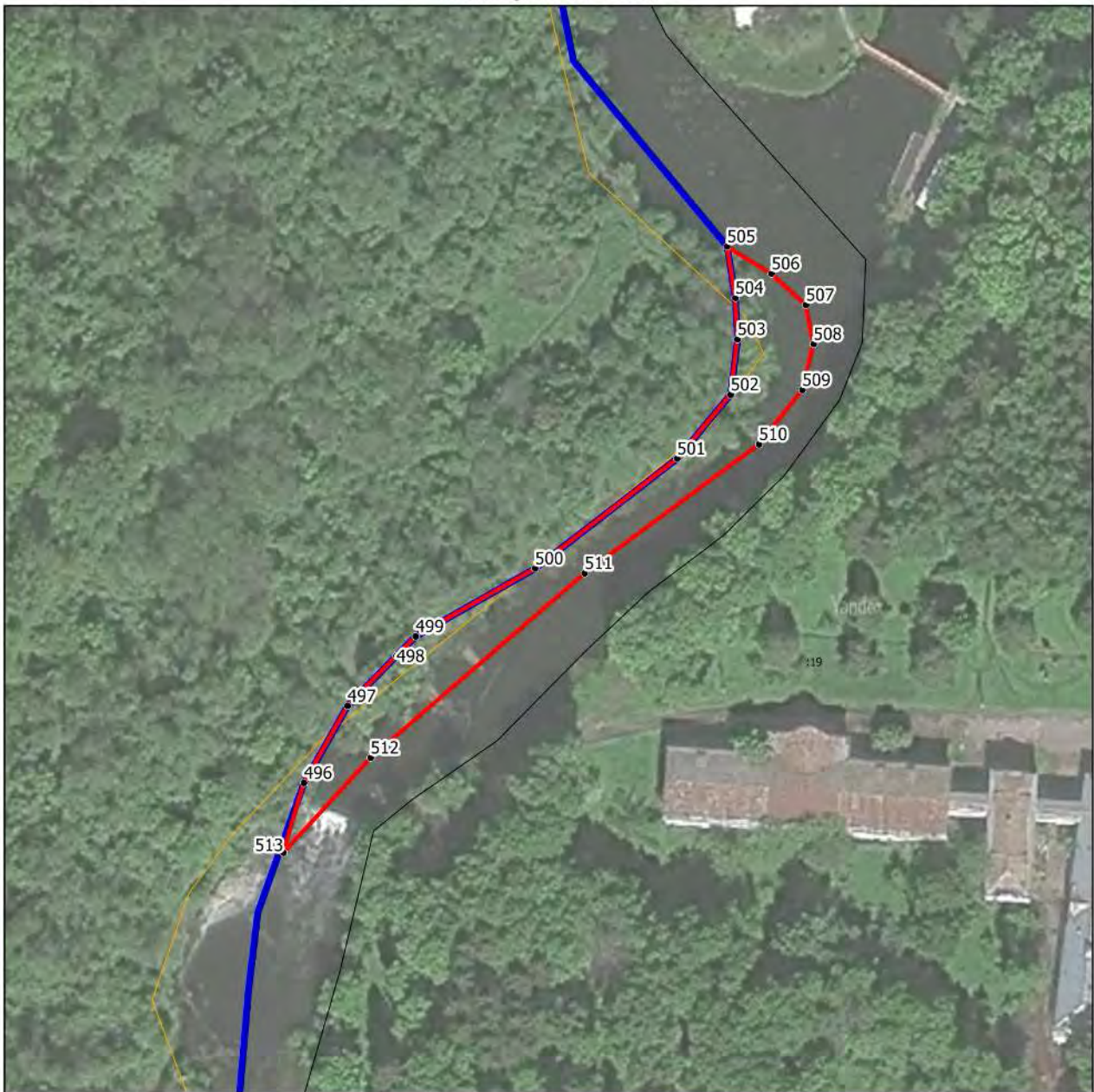
Условные обозначения:

- - граница объекта, местоположение которого описано
- - границы муниципальных образований
- - границы населенных пунктов
- - границы земельных участков по сведениям ЕГРН
- - поворотная точка границ объекта

Подпись _____ Дата « ____ » _____ 20__ г.

Место для оттиска печати лица, составившего описание местоположения границ объекта

Раздел 4
План границ объекта



Масштаб 1:1000

Условные обозначения:

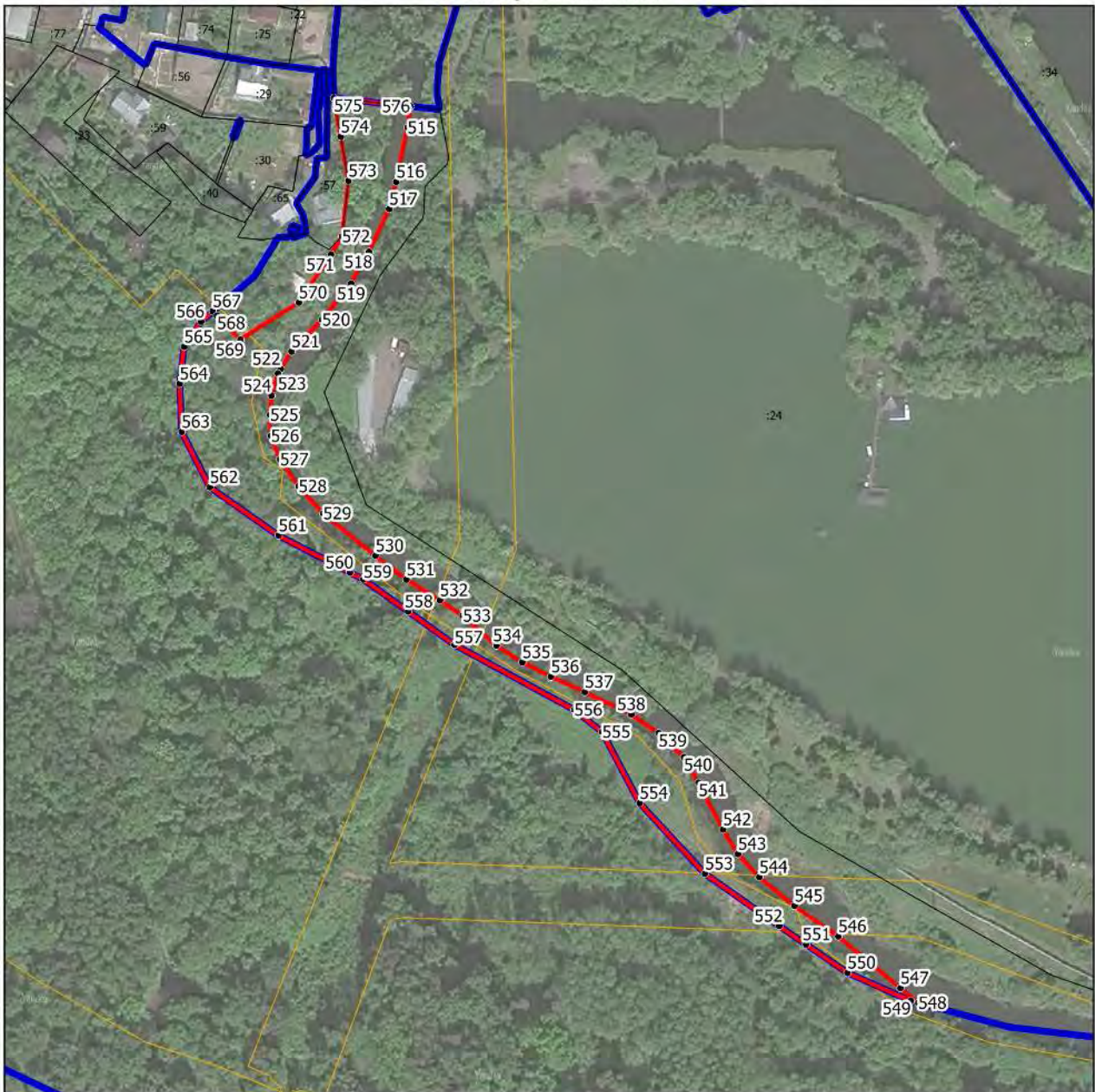
- - граница объекта, местоположение которого описано
- - границы населенных пунктов
- - границы зон с особыми условиями использования территорий
- - границы земельных участков по сведениям ЕГРН
- - поворотная точка границ объекта

Подпись _____ Дата « ____ » _____ 20 __ г.

Место для оттиска печати лица, составившего описание местоположения границ объекта

Раздел 4

План границ объекта



Масштаб 1:2000

Условные обозначения:

- - граница объекта, местоположение которого описано
- - границы населенных пунктов
- - границы зон с особыми условиями использования территорий
- - границы земельных участков по сведениям ЕГРН
- - поворотная точка границ объекта

Подпись _____ Дата « ____ » _____ 20__ г.




Место для оттиска печати лица, составившего описание местоположения границ объекта

Раздел 4
План границ объекта



Масштаб 1:1000

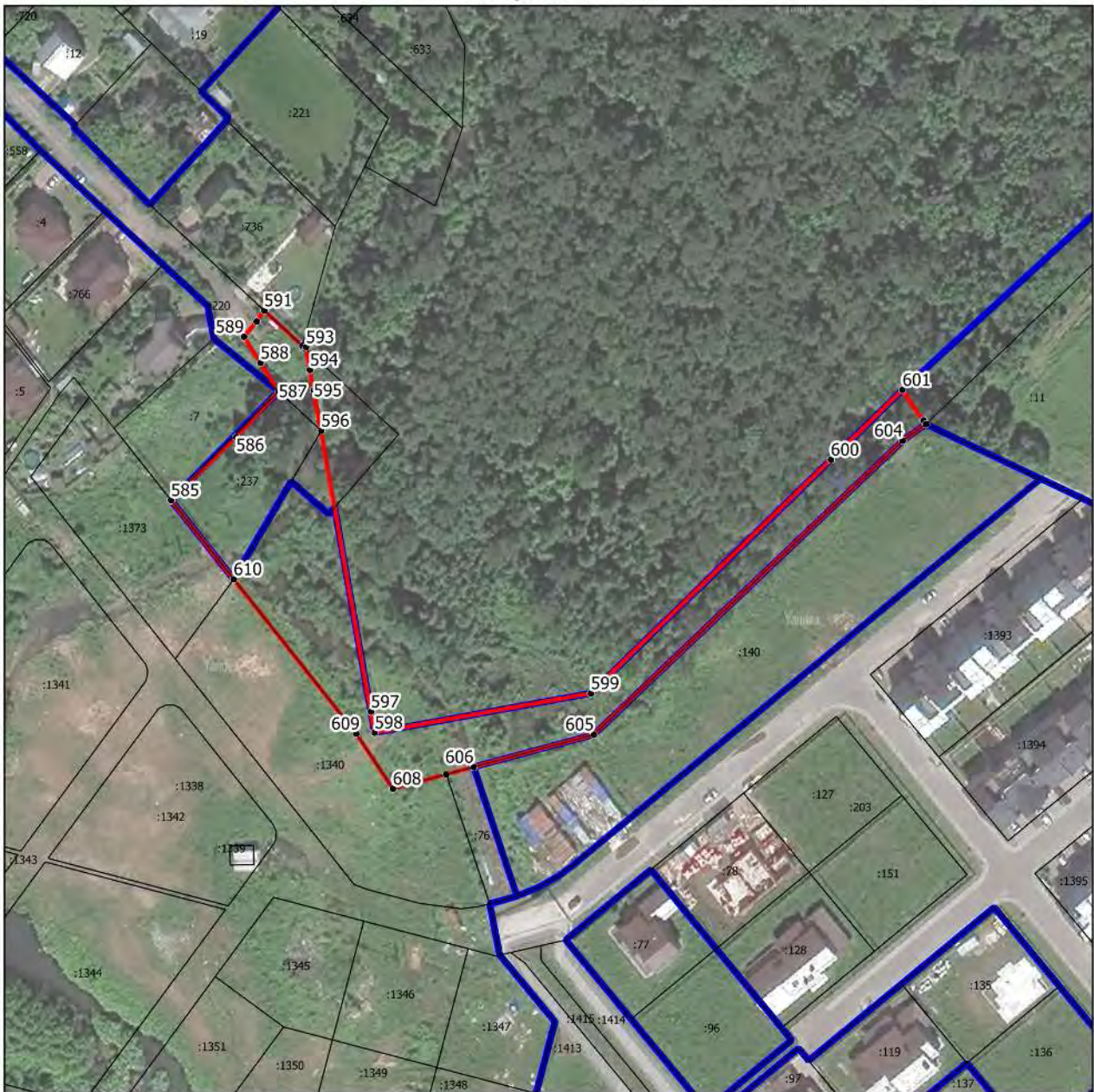
Условные обозначения:

-  - граница объекта, местоположение которого описано
-  - границы земельных участков по сведениям ЕГРН
-  - поворотная точка границ объекта

Подпись _____ Дата « ____ » _____ 20__ г.

Место для оттиска печати лица, составившего описание местоположения границ объекта

Раздел 4
План границ объекта



Масштаб 1:1500

Условные обозначения:

- - граница объекта, местоположение которого описано
- - границы населенных пунктов
- - границы земельных участков по сведениям ЕГРН
- - поворотная точка границ объекта

Подпись _____ Дата « ____ » _____ 20 ____ г.

Место для оттиска печати лица, составившего описание местоположения границ объекта

Раздел 4
План границ объекта



Масштаб 1:2500

Условные обозначения:

- - граница объекта, местоположение которого описано
- - границы населенных пунктов
- - границы земельных участков по сведениям ЕГРН
- - поворотная точка границ объекта

Подпись _____ Дата « ____ » _____ 20 __ г.

Место для оттиска печати лица, составившего описание местоположения границ объекта

Раздел 4
План границ объекта



Масштаб 1:3000

Условные обозначения:

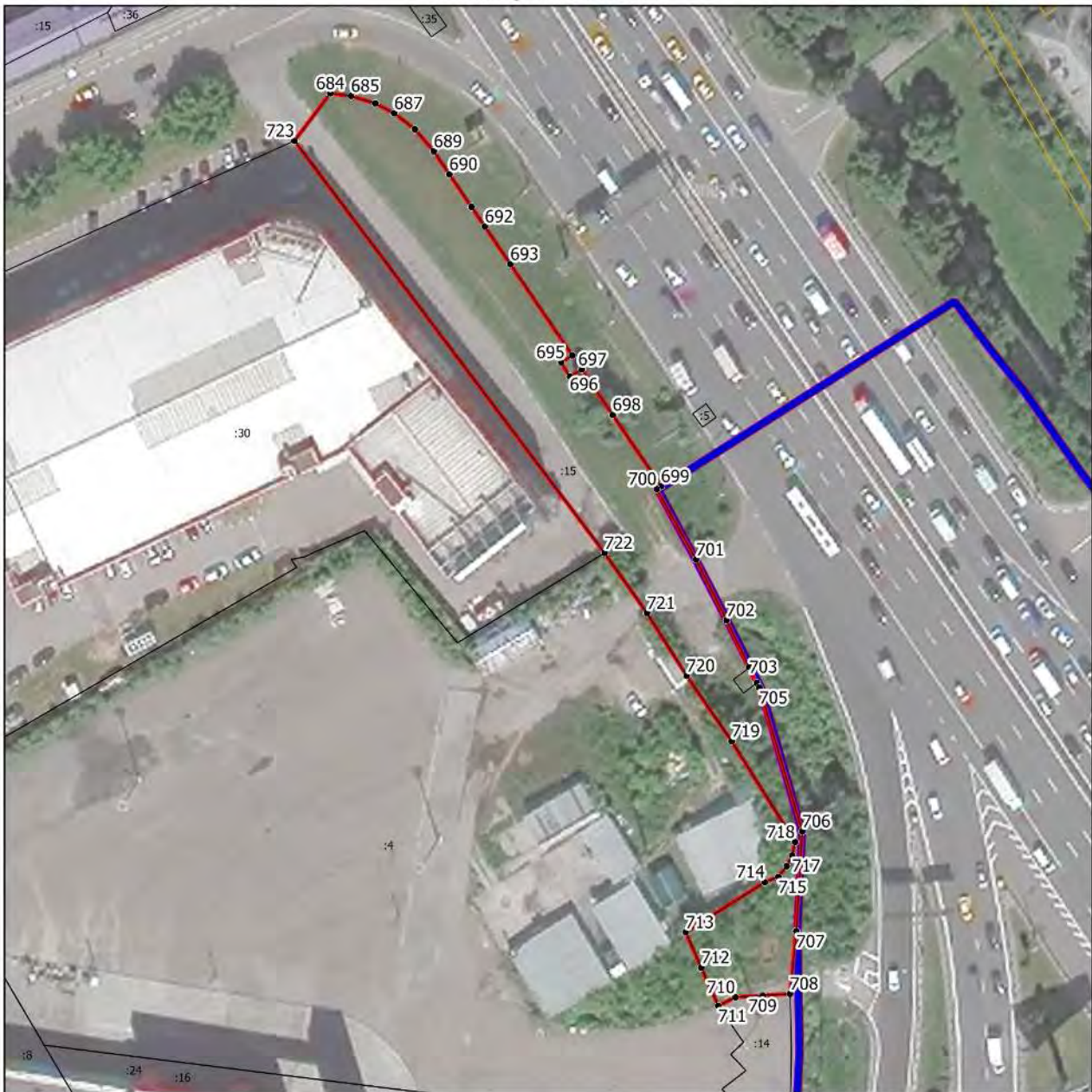
- - граница объекта, местоположение которого описано
- - границы муниципальных образований
- - границы населенных пунктов
- - границы зон с особыми условиями использования территорий
- - границы земельных участков по сведениям ЕГРН
- - поворотная точка границ объекта

Подпись _____ Дата « ____ » _____ 20__ г.

Место для оттиска печати лица, составившего описание местоположения границ объекта

Раздел 4

План границ объекта



Масштаб 1:1000

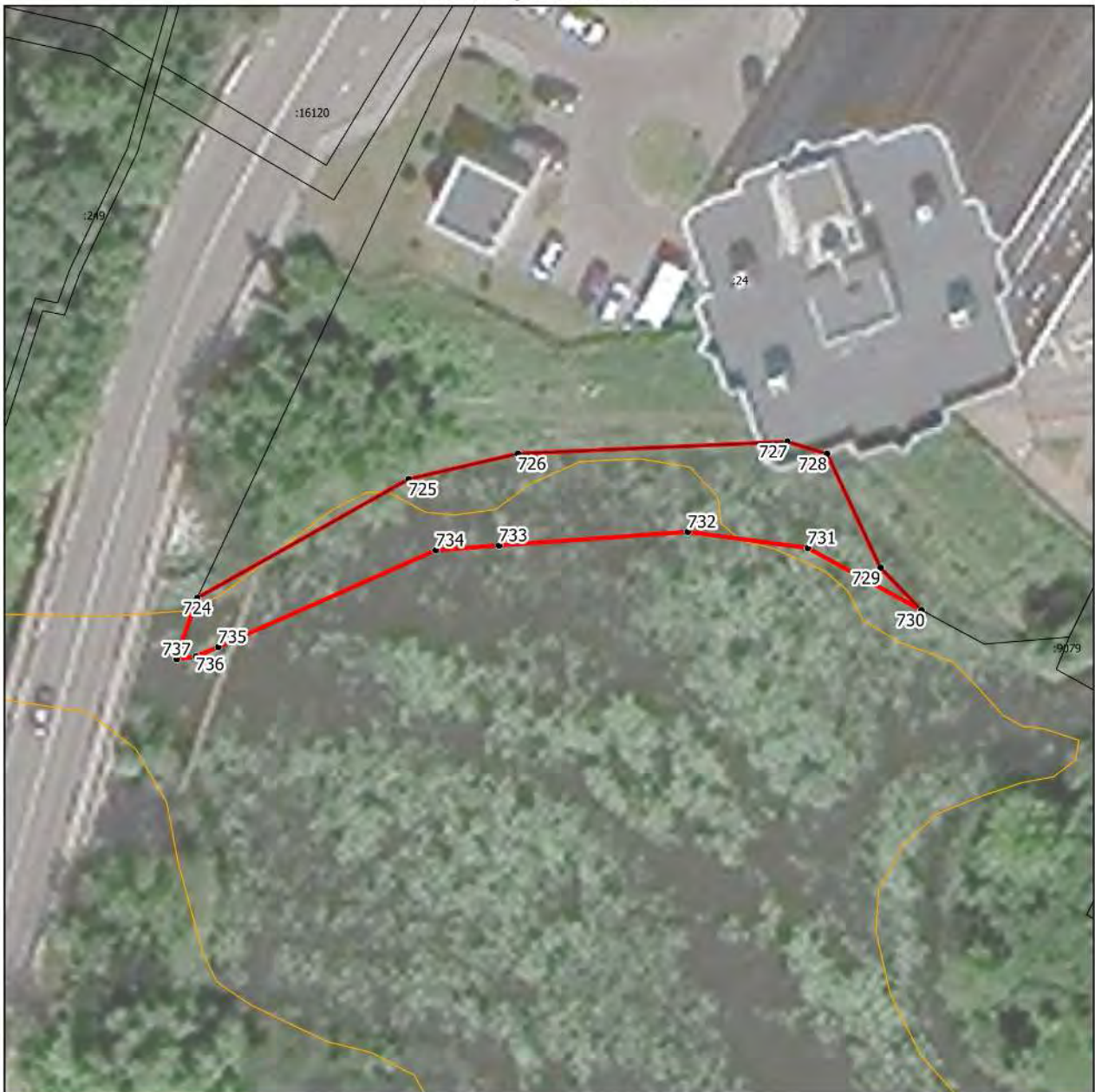
Условные обозначения:

- - граница объекта, местоположение которого описано
- - границы муниципальных образований
- - границы населенных пунктов
- - границы зон с особыми условиями использования территорий
- - границы земельных участков по сведениям ЕГРН
- - поворотная точка границ объекта

Подпись _____ Дата « ____ » _____ 20 ____ г.

Место для оттиска печати лица, составившего описание местоположения границ объекта

Раздел 4
План границ объекта



Масштаб 1:500

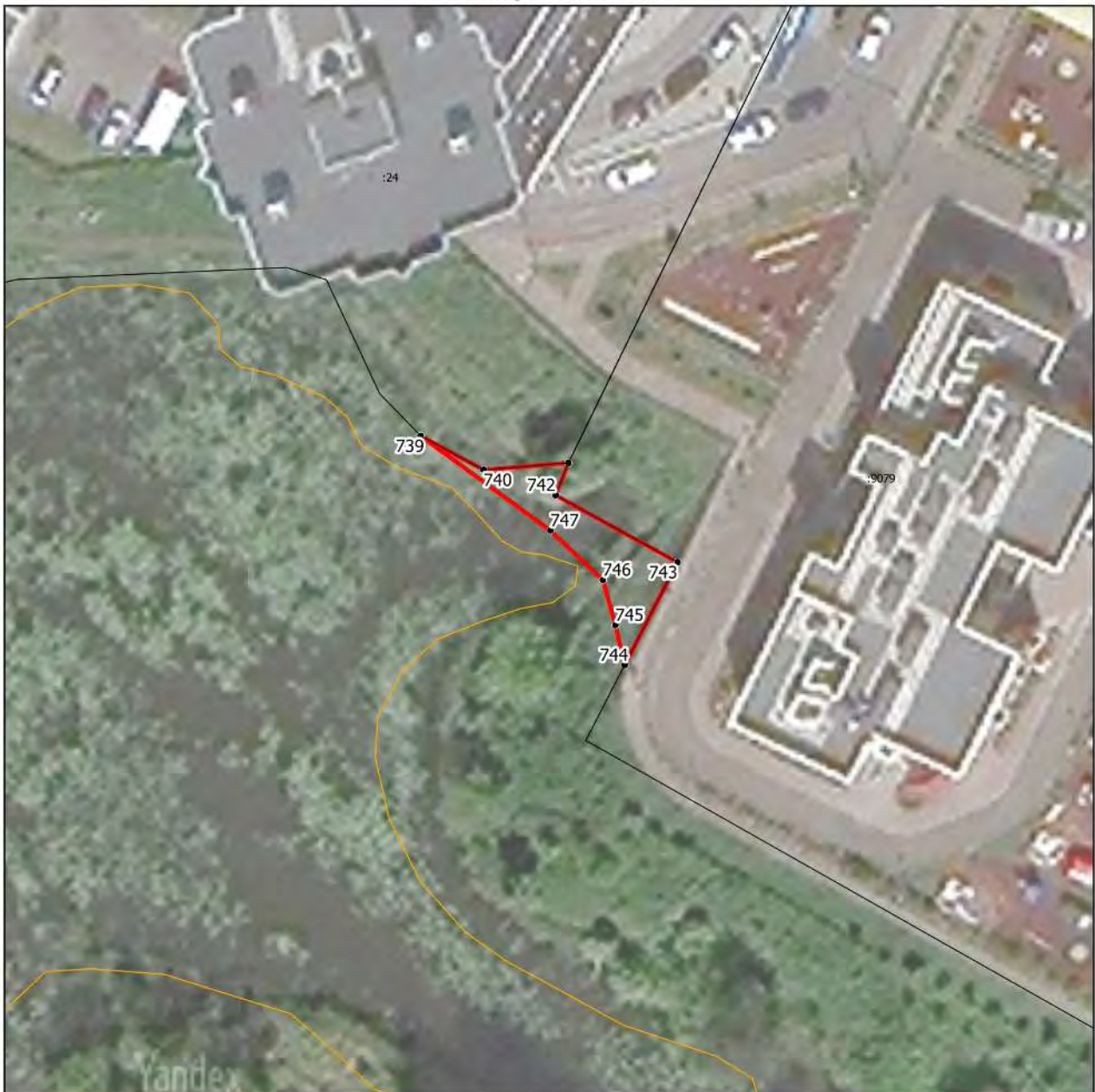
Условные обозначения:

- - граница объекта, местоположение которого описано
- - границы зон с особыми условиями использования территорий
- - границы земельных участков по сведениям ЕГРН
- - поворотная точка границ объекта

Подпись _____ Дата « ____ » _____ 20 ____ г.

Место для оттиска печати лица, составившего описание местоположения границ объекта

Раздел 4
План границ объекта



Масштаб 1:500

Условные обозначения:

- - граница объекта, местоположение которого описано
- - границы зон с особыми условиями использования территорий
- - границы земельных участков по сведениям ЕГРН
- - поворотная точка границ объекта

Подпись _____ Дата « ____ » _____ 20__ г.

Место для оттиска печати лица, составившего описание местоположения границ объекта

Раздел 4
План границ объекта



Масштаб 1:1500

Условные обозначения:

- - граница объекта, местоположение которого описано
- - границы зон с особыми условиями использования территорий
- - границы земельных участков по сведениям ЕГРН
- - поворотная точка границ объекта

Подпись _____ Дата « ____ » _____ 20__ г.

Место для оттиска печати лица, составившего описание местоположения границ объекта

Раздел 4
План границ объекта



Масштаб 1:500

Условные обозначения:

- - граница объекта, местоположение которого описано
- - границы земельных участков по сведениям ЕГРН
- - поворотная точка границ объекта

Подпись _____ Дата « ____ » _____ 20__ г.

Место для оттиска печати лица, составившего описание местоположения границ объекта

Раздел 4
План границ объекта



Масштаб 1:500

Условные обозначения:

- - граница объекта, местоположение которого описано
- - границы населенных пунктов
- - границы зон с особыми условиями использования территорий
- - границы земельных участков по сведениям ЕГРН
- - поворотная точка границ объекта

Подпись _____ Дата « ____ » _____ 20__ г.

Место для оттиска печати лица, составившего описание местоположения границ объекта

Раздел 4
План границ объекта



Масштаб 1:500

Условные обозначения:

- - граница объекта, местоположение которого описано
- - границы населенных пунктов
- - границы зон с особыми условиями использования территорий
- - границы земельных участков по сведениям ЕГРН
- - поворотная точка границ объекта

Подпись _____ Дата « ____ » _____ 20__ г.

Место для оттиска печати лица, составившего описание местоположения границ объекта

Раздел 4
План границ объекта



Масштаб 1:1000

Условные обозначения:

- - граница объекта, местоположение которого описано
- - границы зон с особыми условиями использования территорий
- - границы земельных участков по сведениям ЕГРН
- - поворотная точка границ объекта

Подпись _____ Дата « ____ » _____ 20__ г.

Место для оттиска печати лица, составившего описание местоположения границ объекта

Раздел 4
План границ объекта



Масштаб 1:500

Условные обозначения:

- - граница объекта, местоположение которого описано
- - границы населенных пунктов
- - границы зон с особыми условиями использования территорий
- - границы земельных участков по сведениям ЕГРН
- - поворотная точка границ объекта

Подпись _____ Дата « ____ » _____ 20__ г.

Место для оттиска печати лица, составившего описание местоположения границ объекта

Раздел 4
План границ объекта



Масштаб 1:500

Условные обозначения:

- - граница объекта, местоположение которого описано
- - границы населенных пунктов
- - границы зон с особыми условиями использования территорий
- - границы земельных участков по сведениям ЕГРН
- - поворотная точка границ объекта

Подпись _____ Дата « ____ » _____ 20__ г.

Место для оттиска печати лица, составившего описание местоположения границ объекта

Раздел 4
План границ объекта



Масштаб 1:500

Условные обозначения:

- - граница объекта, местоположение которого описано
- - границы населенных пунктов
- - границы зон с особыми условиями использования территорий
- - границы земельных участков по сведениям ЕГРН
- - поворотная точка границ объекта

Подпись _____ Дата « ____ » _____ 20__ г.

Место для оттиска печати лица, составившего описание местоположения границ объекта

Раздел 4
План границ объекта



Масштаб 1:1000

Условные обозначения:

- - граница объекта, местоположение которого описано
- - границы населенных пунктов
- - границы зон с особыми условиями использования территорий
- - границы земельных участков по сведениям ЕГРН
- - поворотная точка границ объекта

Подпись _____ Дата « ____ » _____ 20 ____ г.





Место для оттиска печати лица, составившего описание местоположения границ объекта

Раздел 4
План границ объекта



Масштаб 1:1500

Условные обозначения:

-  - граница объекта, местоположение которого описано
-  - границы населенных пунктов
-  - границы земельных участков по сведениям ЕГРН
-  - поворотная точка границ объекта

Подпись _____ Дата « ____ » _____ 20 ____ г.

Место для оттиска печати лица, составившего описание местоположения границ объекта

Раздел 4

План границ объекта



Масштаб 1:3000

Условные обозначения:

- - граница объекта, местоположение которого описано
- - границы муниципальных образований
- - границы населенных пунктов
- - границы зон с особыми условиями использования территорий
- - границы земельных участков по сведениям ЕГРН
- - поворотная точка границ объекта

Подпись _____ Дата « ____ » _____ 20__ г.

Место для оттиска печати лица, составившего описание местоположения границ объекта

Раздел 4

План границ объекта



Масштаб 1:1500

Условные обозначения:

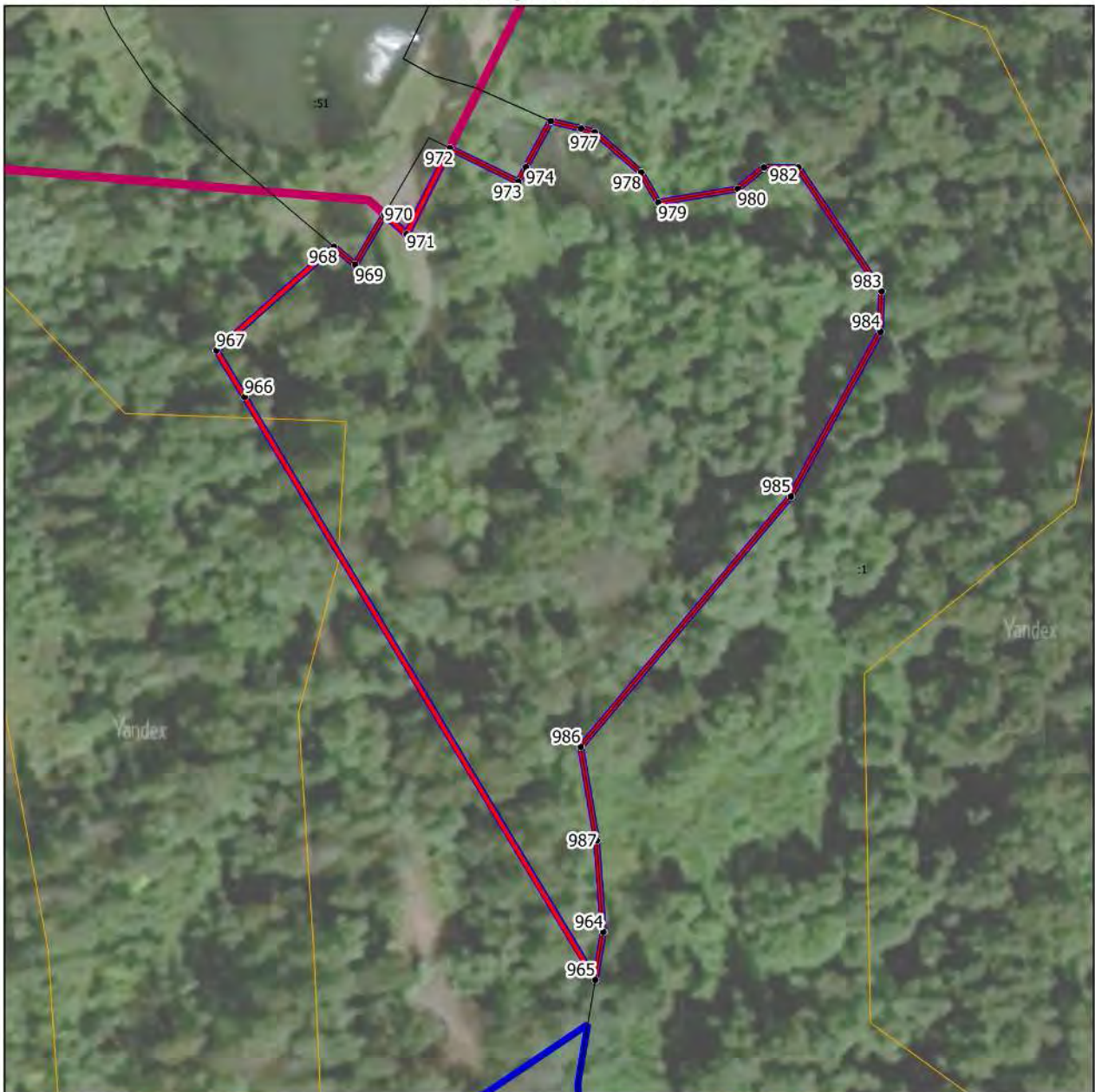
- - граница объекта, местоположение которого описано
- - границы населенных пунктов
- - границы зон с особыми условиями использования территорий
- - границы земельных участков по сведениям ЕГРН
- - поворотная точка границ объекта

Подпись _____ Дата « ____ » _____ 20 ____ г.

Место для оттиска печати лица, составившего описание местоположения границ объекта

Раздел 4

План границ объекта



Масштаб 1:1000

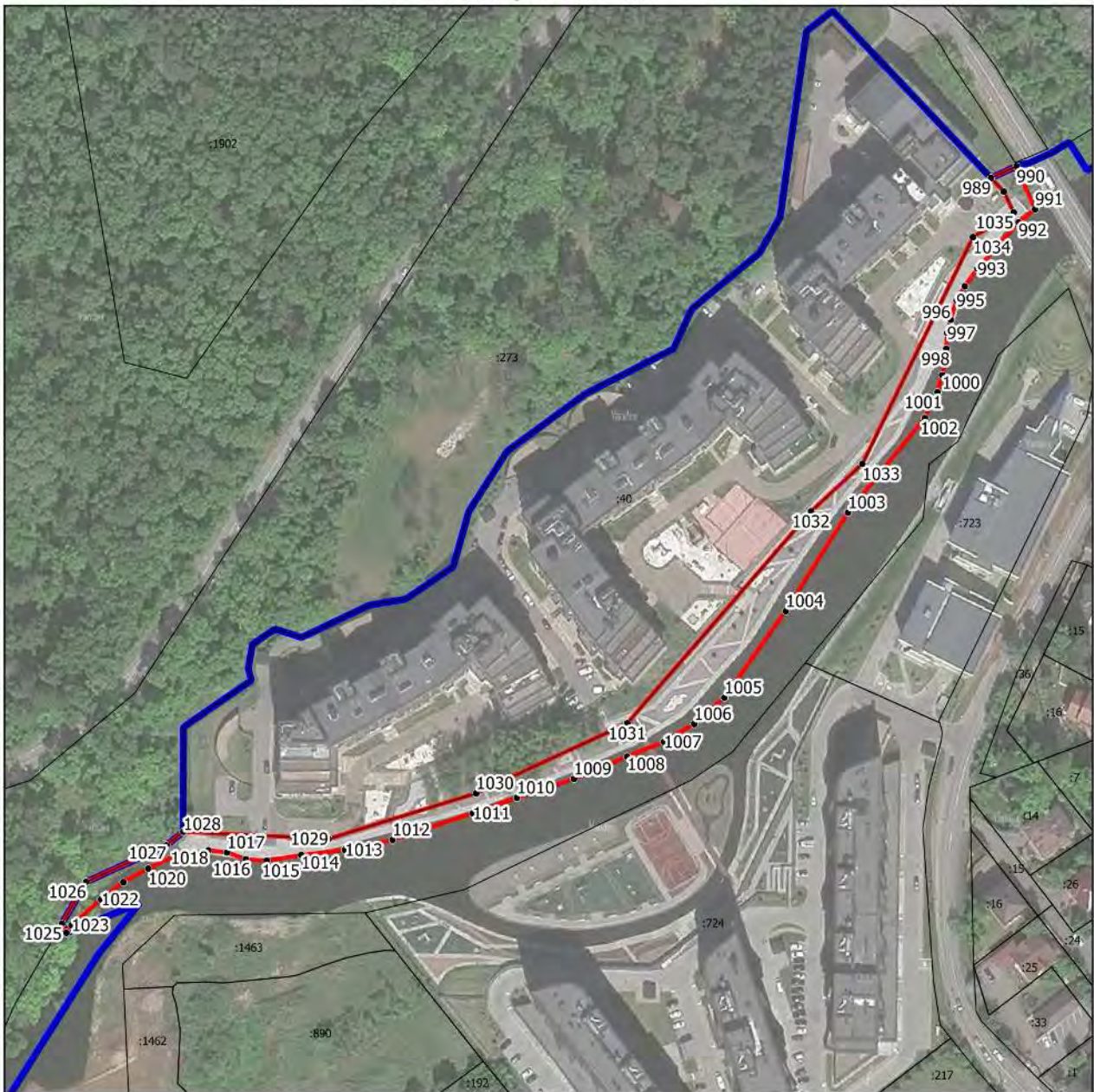
Условные обозначения:

- - граница объекта, местоположение которого описано
- - границы муниципальных образований
- - границы населенных пунктов
- - границы зон с особыми условиями использования территорий
- - границы земельных участков по сведениям ЕГРН
- - поворотная точка границ объекта

Подпись _____ Дата « ____ » _____ 20__ г.

Место для оттиска печати лица, составившего описание местоположения границ объекта

Раздел 4
План границ объекта



Масштаб 1:2000

Условные обозначения:

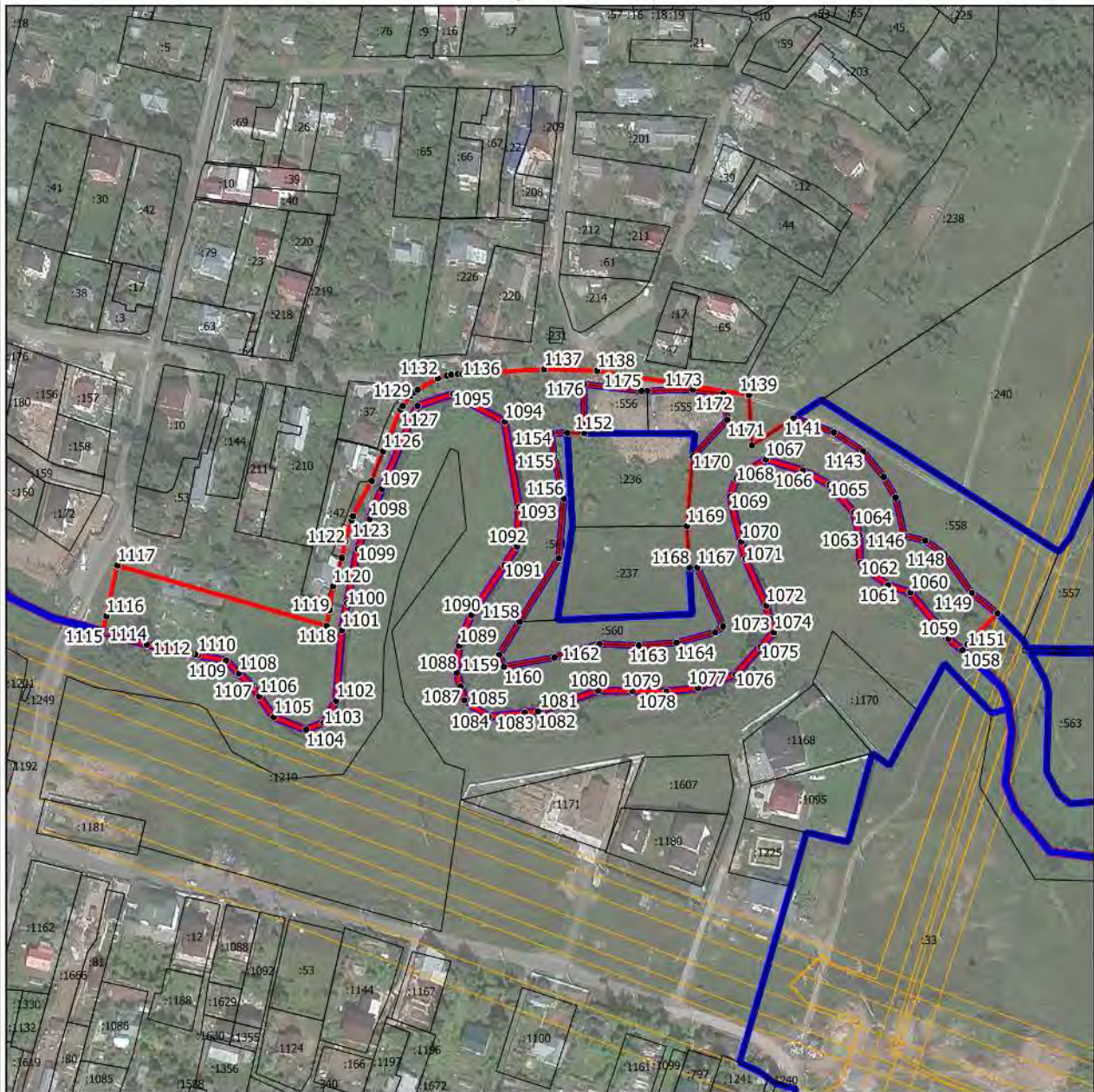
- - граница объекта, местоположение которого описано
- - границы населенных пунктов
- - границы земельных участков по сведениям ЕГРН
- - поворотная точка границ объекта

Подпись _____ Дата « ____ » _____ 20 ____ г.

Место для оттиска печати лица, составившего описание местоположения границ объекта

Раздел 4

План границ объекта



Масштаб 1:2500

Условные обозначения:

- - граница объекта, местоположение которого описано
- - границы муниципальных образований
- - границы населенных пунктов
- - границы зон с особыми условиями использования территорий
- - границы земельных участков по сведениям ЕГРН
- - поворотная точка границ объекта

Подпись _____ Дата « ____ » _____ 20 ____ г.

Место для оттиска печати лица, составившего описание местоположения границ объекта

Раздел 4
План границ объекта



Масштаб 1:500

Условные обозначения:

- - граница объекта, местоположение которого описано
- - границы населенных пунктов
- - границы зон с особыми условиями использования территорий
- - границы земельных участков по сведениям ЕГРН
- - поворотная точка границ объекта

Подпись _____ Дата « ____ » _____ 20 ____ г.

Место для оттиска печати лица, составившего описание местоположения границ объекта

Раздел 4
План границ объекта



Масштаб 1:500

Условные обозначения:

- - граница объекта, местоположение которого описано
- - границы населенных пунктов
- - границы зон с особыми условиями использования территорий
- - границы земельных участков по сведениям ЕГРН
- - поворотная точка границ объекта

Подпись _____ Дата « ____ » _____ 20__ г.

Место для оттиска печати лица, составившего описание местоположения границ объекта

Раздел 4
План границ объекта



Масштаб 1:1500

Условные обозначения:

- - граница объекта, местоположение которого описано
- - границы населенных пунктов
- - границы зон с особыми условиями использования территорий
- - границы земельных участков по сведениям ЕГРН
- - поворотная точка границ объекта

Подпись _____ Дата « ____ » _____ 20__ г.

Место для оттиска печати лица, составившего описание местоположения границ объекта

Раздел 4
План границ объекта



Масштаб 1:1000

Условные обозначения:

- - граница объекта, местоположение которого описано
- - границы населенных пунктов
- - границы зон с особыми условиями использования территорий
- - границы земельных участков по сведениям ЕГРН
- - поворотная точка границ объекта

Подпись _____ Дата « ____ » _____ 20 ____ г.

Место для оттиска печати лица, составившего описание местоположения границ объекта

Раздел 4
План границ объекта



Масштаб 1:2000

Условные обозначения:

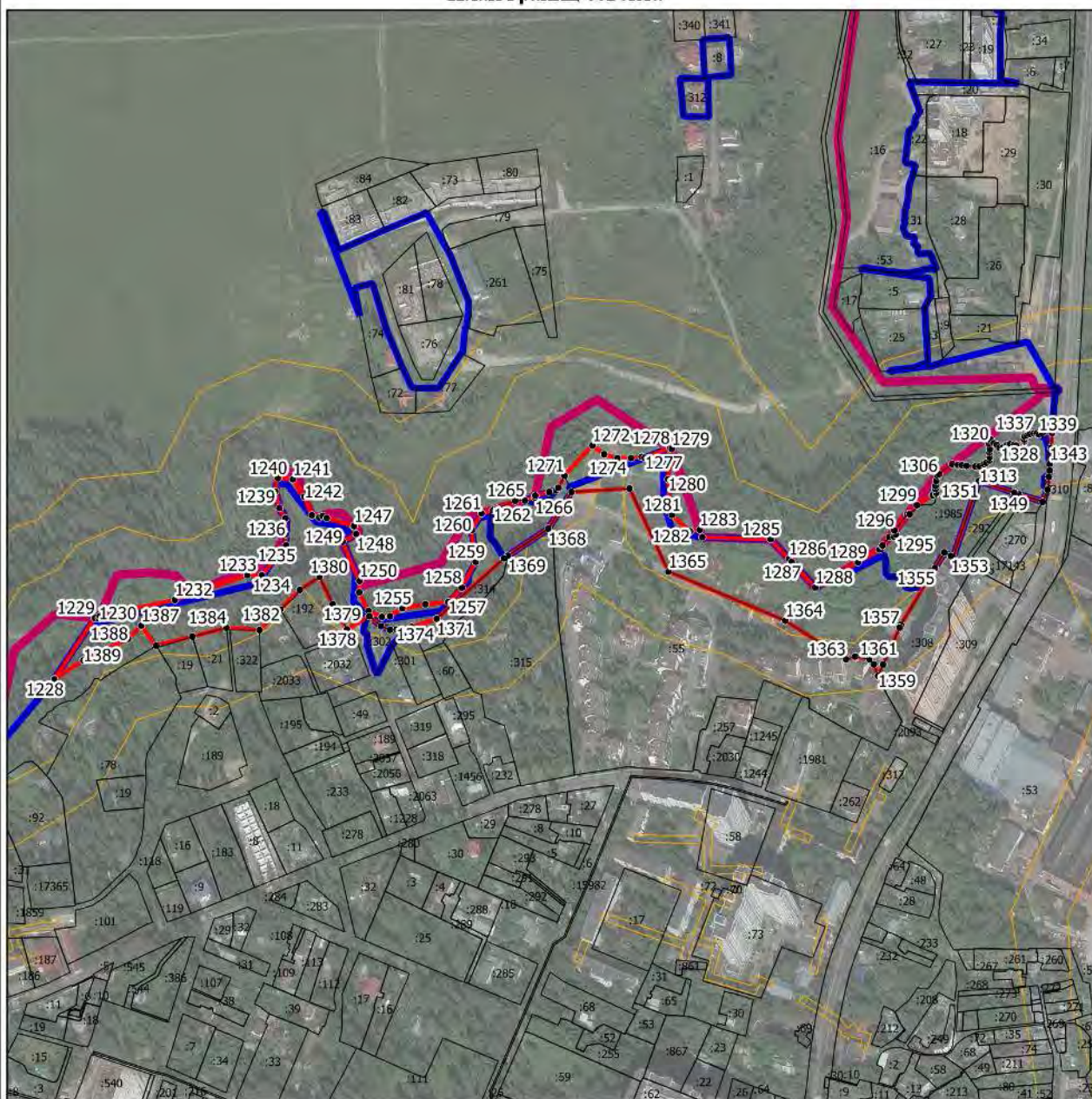
- - граница объекта, местоположение которого описано
- - границы муниципальных образований
- - границы населенных пунктов
- - границы земельных участков по сведениям ЕГРН
- - поворотная точка границ объекта

Подпись _____ Дата « ____ » _____ 20__ г.

Место для оттиска печати лица, составившего описание местоположения границ объекта

Раздел 4

План границ объекта



Масштаб 1:5000

Условные обозначения:

- - граница объекта, местоположение которого описано
- - границы муниципальных образований
- - границы населенных пунктов
- - границы зон с особыми условиями использования территорий
- - границы земельных участков по сведениям ЕГРН
- - поворотная точка границ объекта

Подпись _____ Дата « ____ » _____ 20 ____ г.

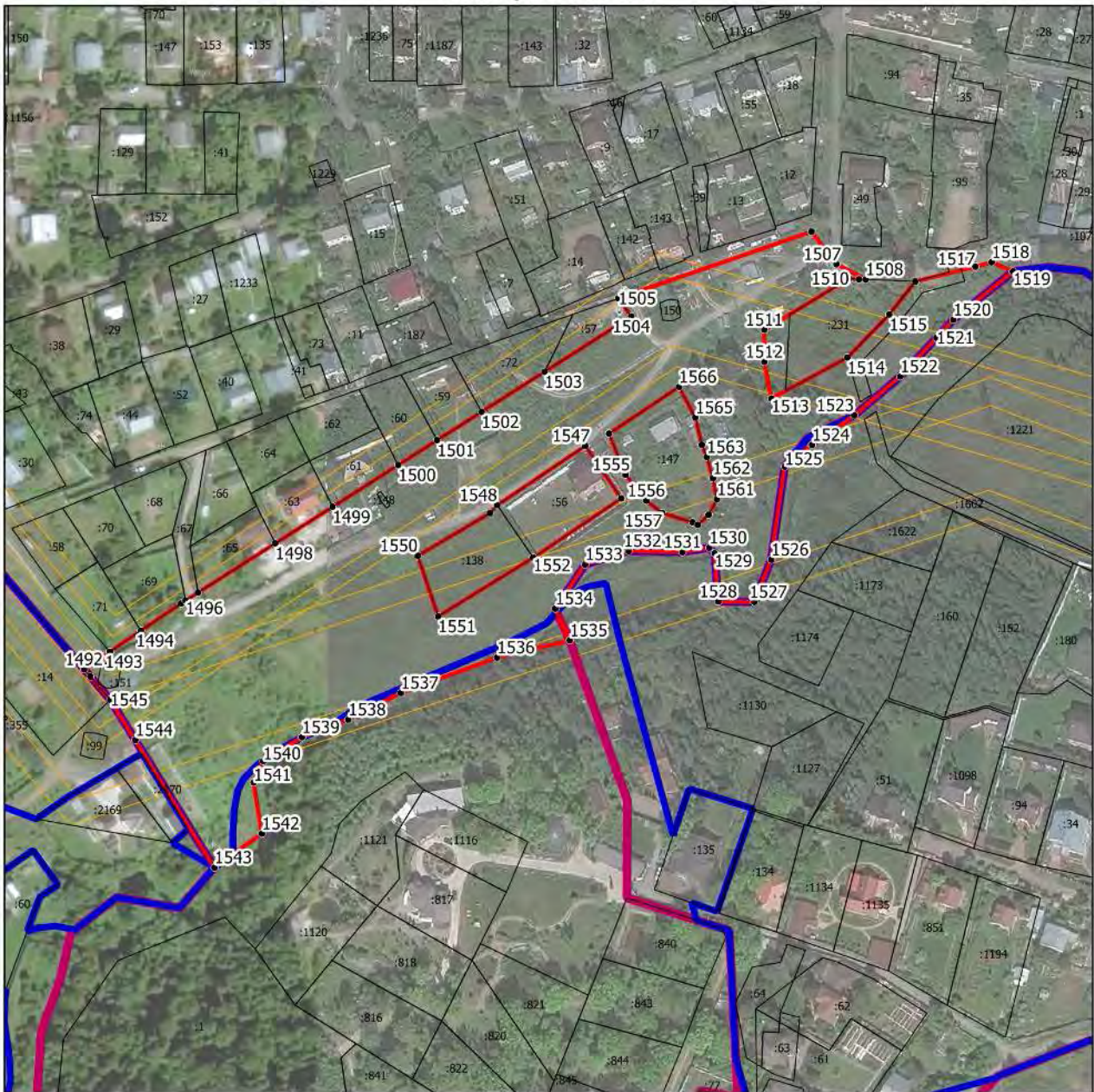
Место для оттиска печати лица, составившего описание местоположения границ объекта

Раздел 4
План границ объекта



Раздел 4

План границ объекта



Масштаб 1:2500

Условные обозначения:

- - граница объекта, местоположение которого описано
- - границы муниципальных образований
- - границы населенных пунктов
- - границы зон с особыми условиями использования территорий
- - границы земельных участков по сведениям ЕГРН
- - поворотная точка границ объекта

Подпись _____ Дата « ____ » _____ 20 ____ г.

Место для оттиска печати лица, составившего описание местоположения границ объекта

Раздел 4
План границ объекта



Масштаб 1:1000

Условные обозначения:

- - граница объекта, местоположение которого описано
- - границы зон с особыми условиями использования территорий
- - границы земельных участков по сведениям ЕГРН
- - поворотная точка границ объекта

Подпись _____ Дата « ____ » _____ 20__ г.

Место для оттиска печати лица, составившего описание местоположения границ объекта

Раздел 4
План границ объекта



Масштаб 1:2000

Условные обозначения:

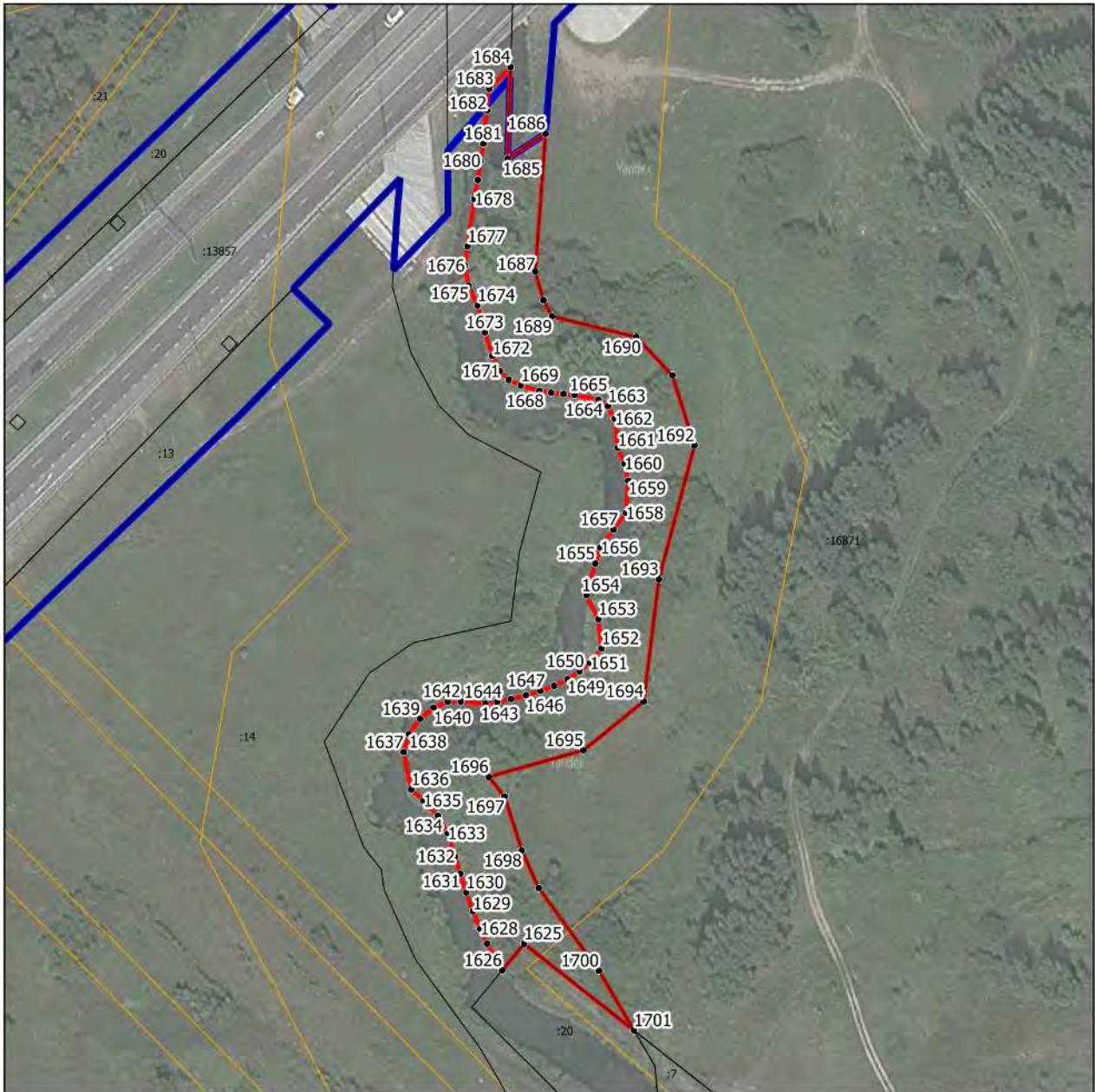
- - граница объекта, местоположение которого описано
- - границы населенных пунктов
- - границы зон с особыми условиями использования территорий
- - границы земельных участков по сведениям ЕГРН
- - поворотная точка границ объекта

Подпись _____ Дата « ____ » _____ 20 ____ г.

Место для оттиска печати лица, составившего описание местоположения границ объекта

Раздел 4

План границ объекта



Масштаб 1:1500

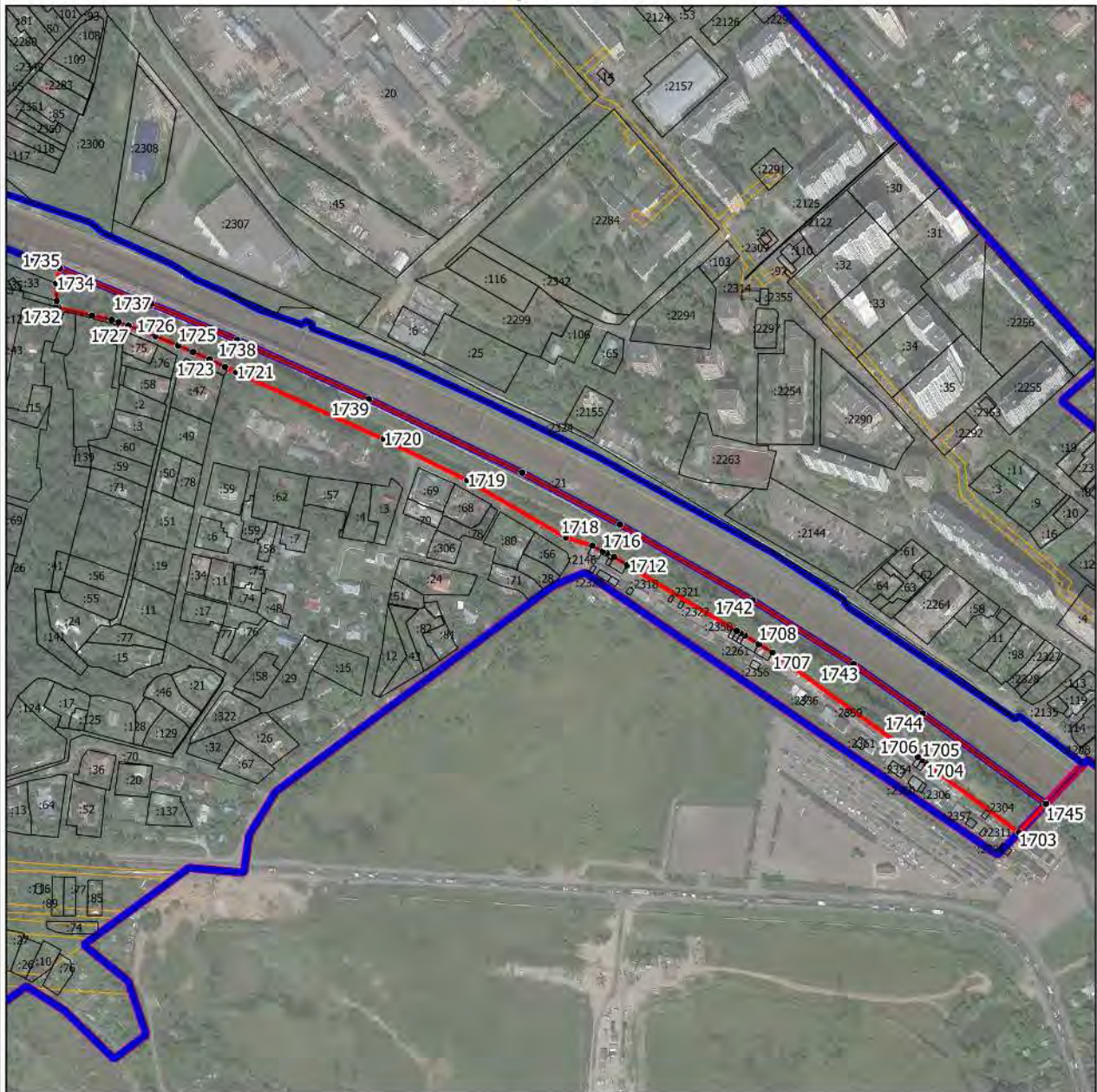
Условные обозначения:

- - граница объекта, местоположение которого описано
- - границы населенных пунктов
- - границы зон с особыми условиями использования территорий
- - границы земельных участков по сведениям ЕГРН
- - поворотная точка границ объекта

Подпись _____ Дата « ____ » _____ 20 ____ г.

Место для оттиска печати лица, составившего описание местоположения границ объекта

Раздел 4
План границ объекта



Масштаб 1:5000

Условные обозначения:

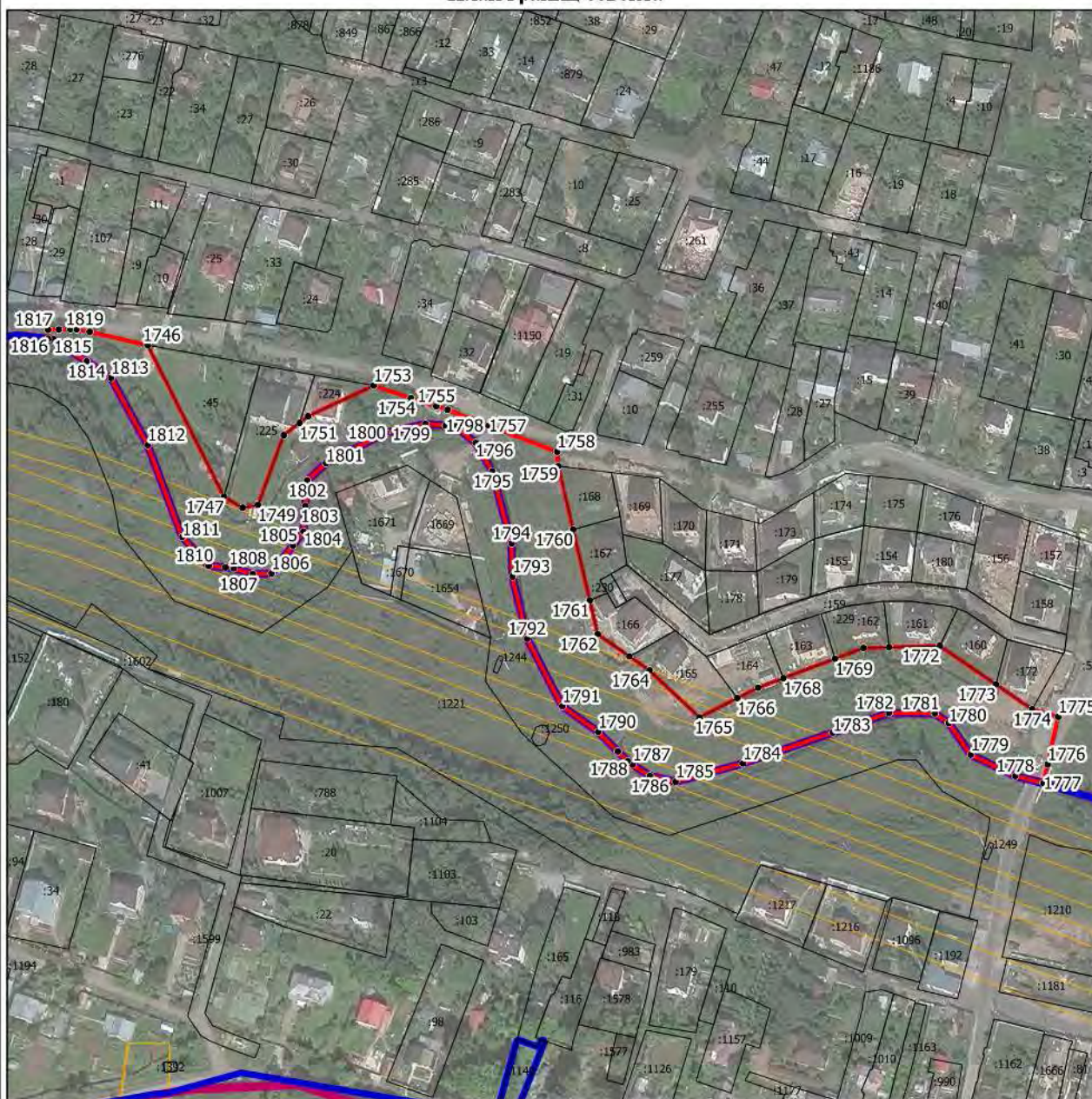
- - граница объекта, местоположение которого описано
- - границы муниципальных образований
- - границы населенных пунктов
- - границы зон с особыми условиями использования территорий
- - границы земельных участков по сведениям ЕГРН
- - поворотная точка границ объекта

Подпись _____ Дата « ____ » _____ 20 __ г.

Место для оттиска печати лица, составившего описание местоположения границ объекта

Раздел 4

План границ объекта



Масштаб 1:2500

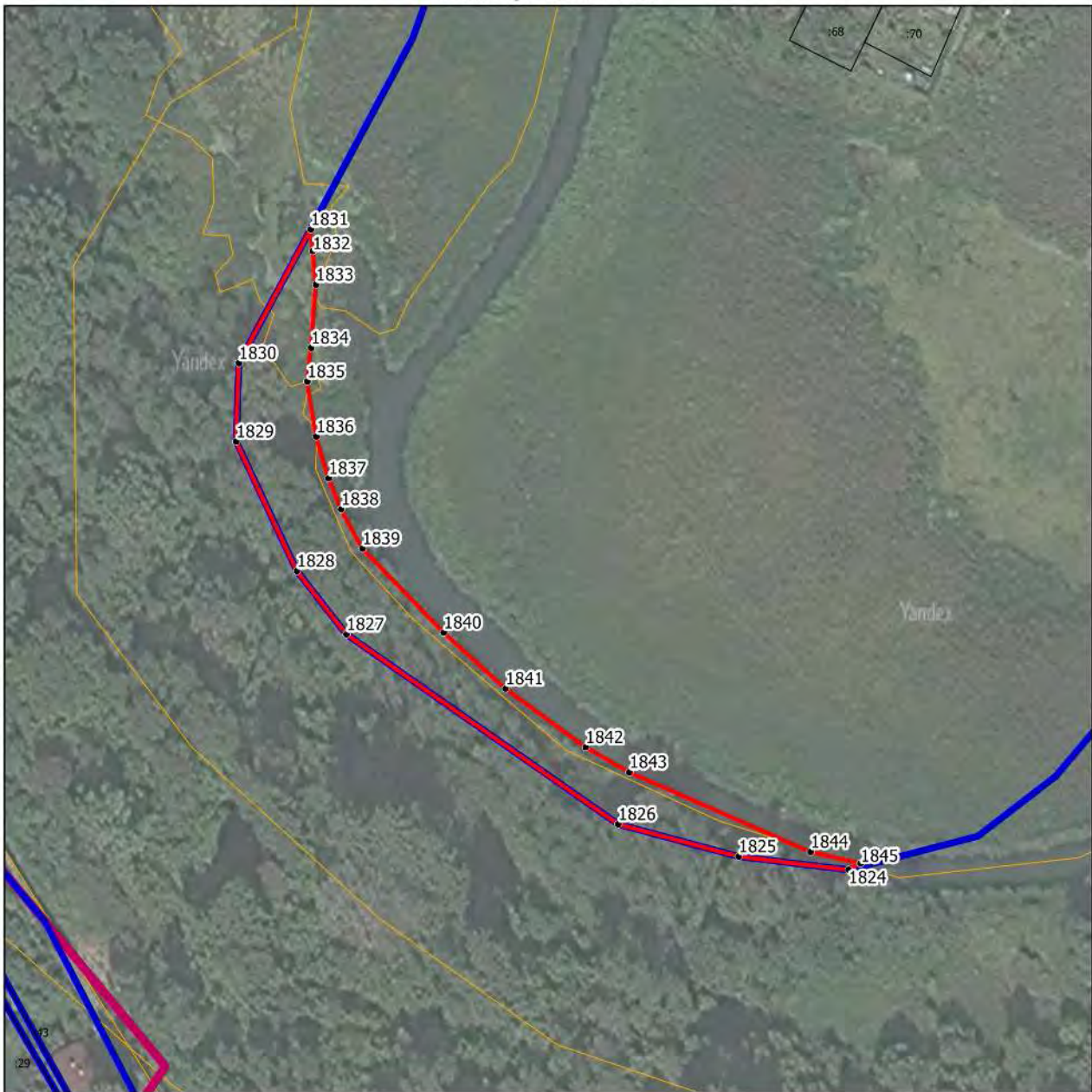
Условные обозначения:

- - граница объекта, местоположение которого описано
- - границы муниципальных образований
- - границы населенных пунктов
- - границы зон с особыми условиями использования территорий
- - границы земельных участков по сведениям ЕГРН
- - поворотная точка границ объекта

Подпись _____ Дата « ____ » _____ 20 ____ г.

Место для оттиска печати лица, составившего описание местоположения границ объекта

Раздел 4
План границ объекта



Масштаб 1:1000

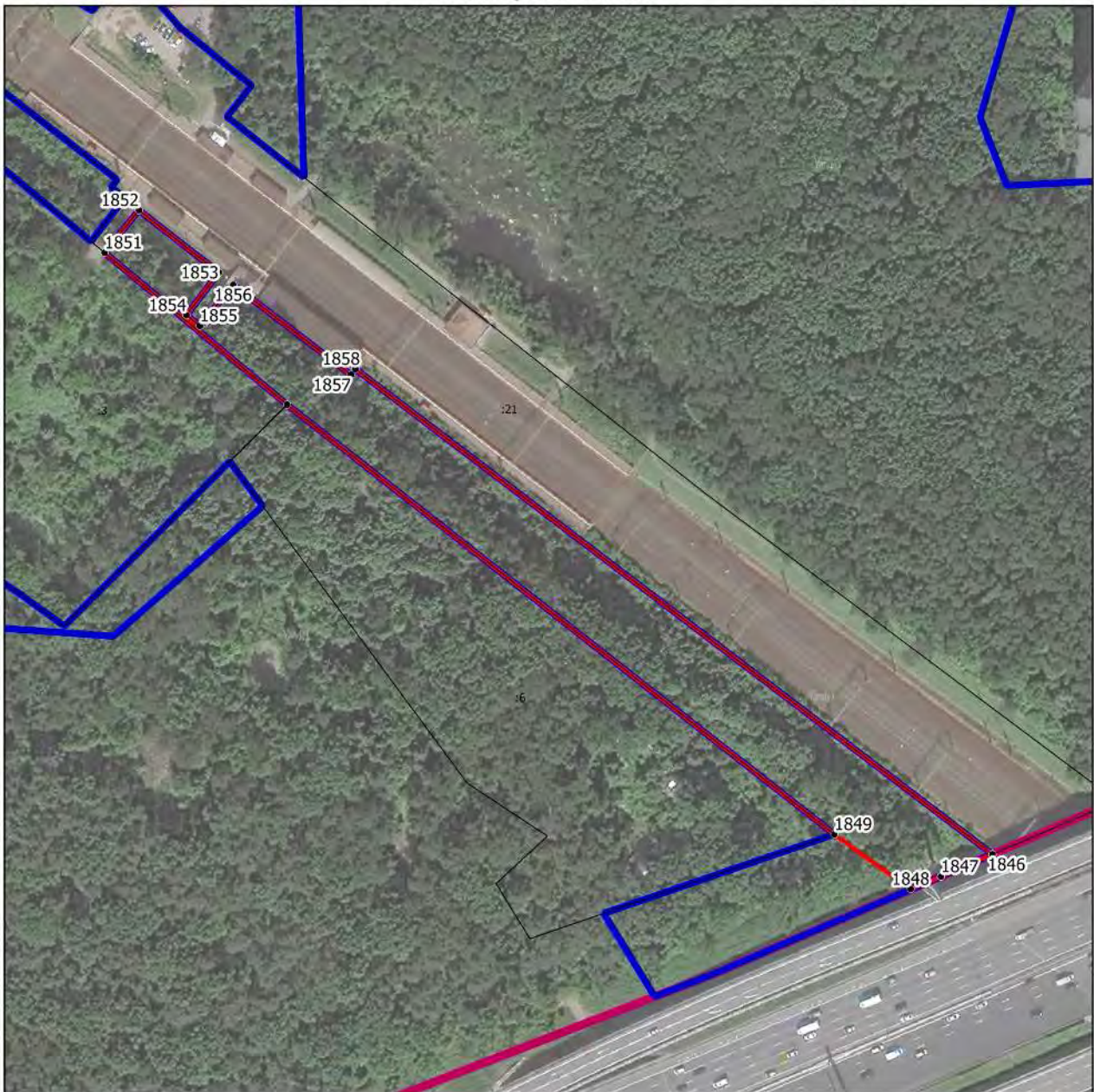
Условные обозначения:

- - граница объекта, местоположение которого описано
- - границы муниципальных образований
- - границы населенных пунктов
- - границы зон с особыми условиями использования территорий
- - границы земельных участков по сведениям ЕГРН
- - поворотная точка границ объекта

Подпись _____ Дата « ____ » _____ 20__ г.

Место для оттиска печати лица, составившего описание местоположения границ объекта

Раздел 4
План границ объекта



Масштаб 1:2000

Условные обозначения:

- - граница объекта, местоположение которого описано
- - границы муниципальных образований
- - границы населенных пунктов
- - границы земельных участков по сведениям ЕГРН
- - поворотная точка границ объекта

Подпись _____ Дата « ____ » _____ 20__ г.

Место для оттиска печати лица, составившего описание местоположения границ объекта

Раздел 4
План границ объекта



Масштаб 1:1500

Условные обозначения:

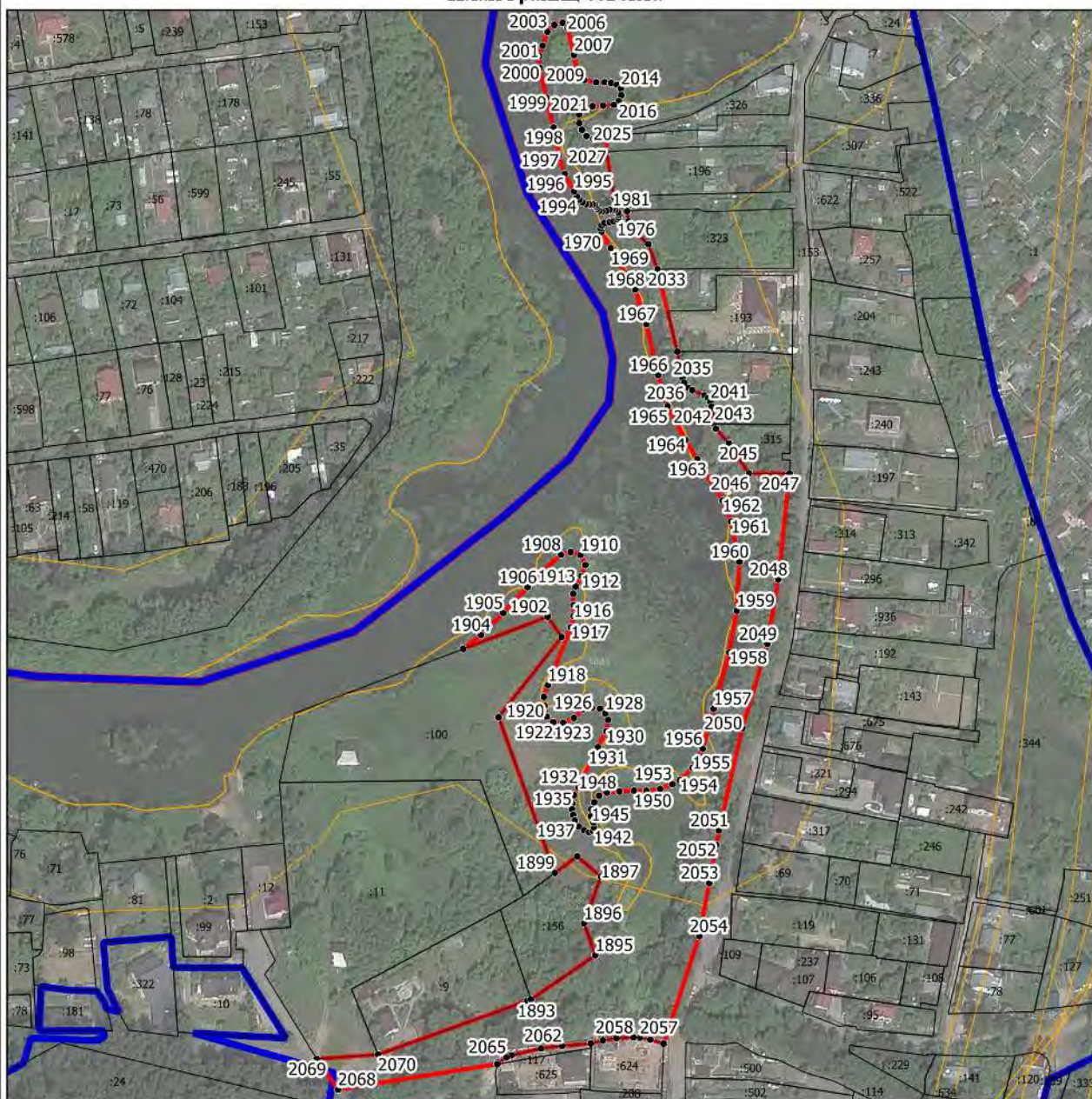
- - граница объекта, местоположение которого описано
- - границы муниципальных образований
- - границы населенных пунктов
- - границы зон с особыми условиями использования территорий
- - границы земельных участков по сведениям ЕГРН
- - поворотная точка границ объекта

Подпись _____ Дата « ____ » _____ 20 ____ г.

Место для оттиска печати лица, составившего описание местоположения границ объекта

Раздел 4

План границ объекта



Масштаб 1:2500

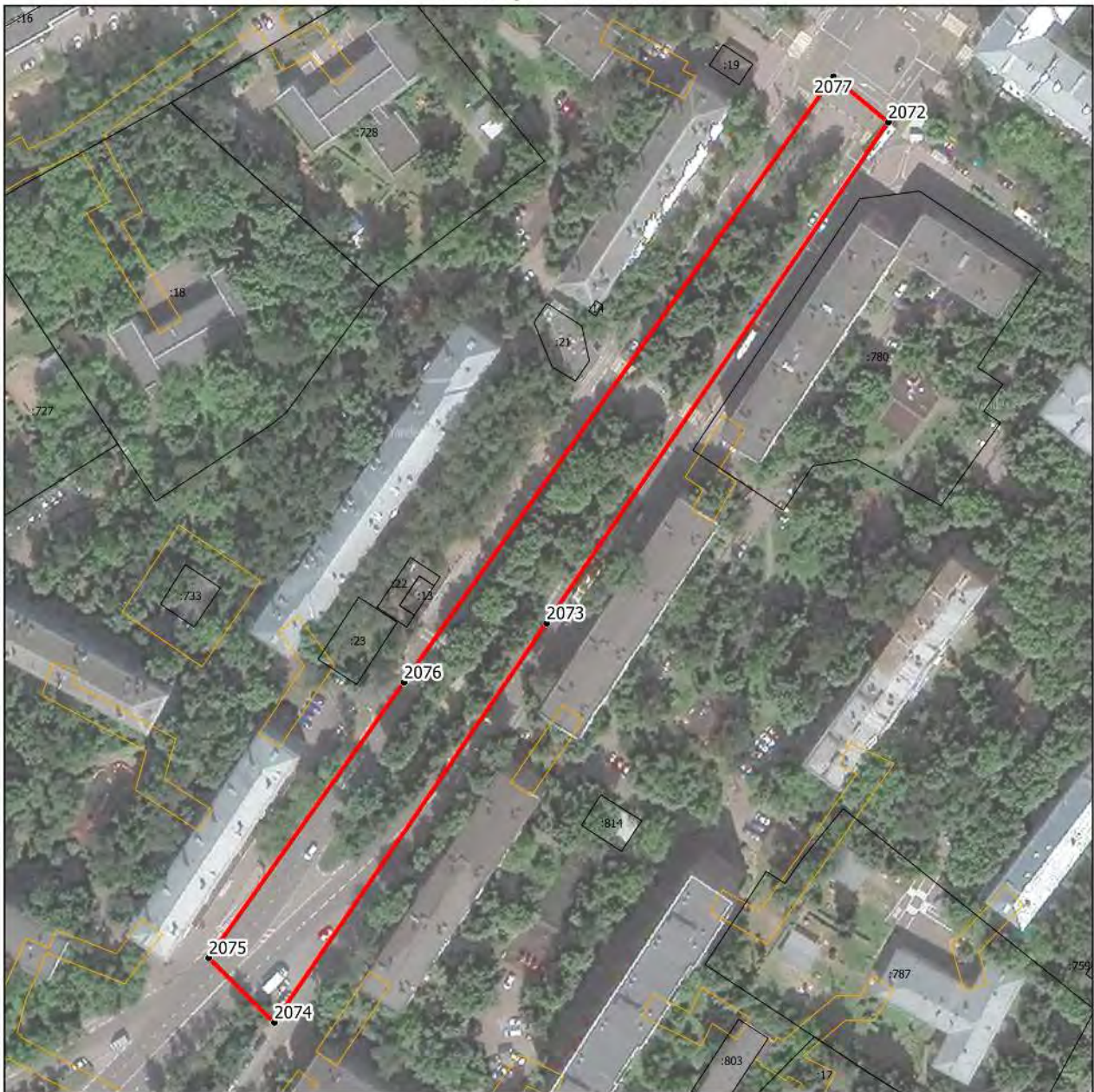
Условные обозначения:

- - граница объекта, местоположение которого описано
- - границы муниципальных образований
- - границы населенных пунктов
- - границы зон с особыми условиями использования территорий
- - границы земельных участков по сведениям ЕГРН
- - поворотная точка границ объекта

Подпись _____ Дата « ____ » _____ 20 ____ г.

Место для оттиска печати лица, составившего описание местоположения границ объекта

Раздел 4
План границ объекта



Масштаб 1:1500

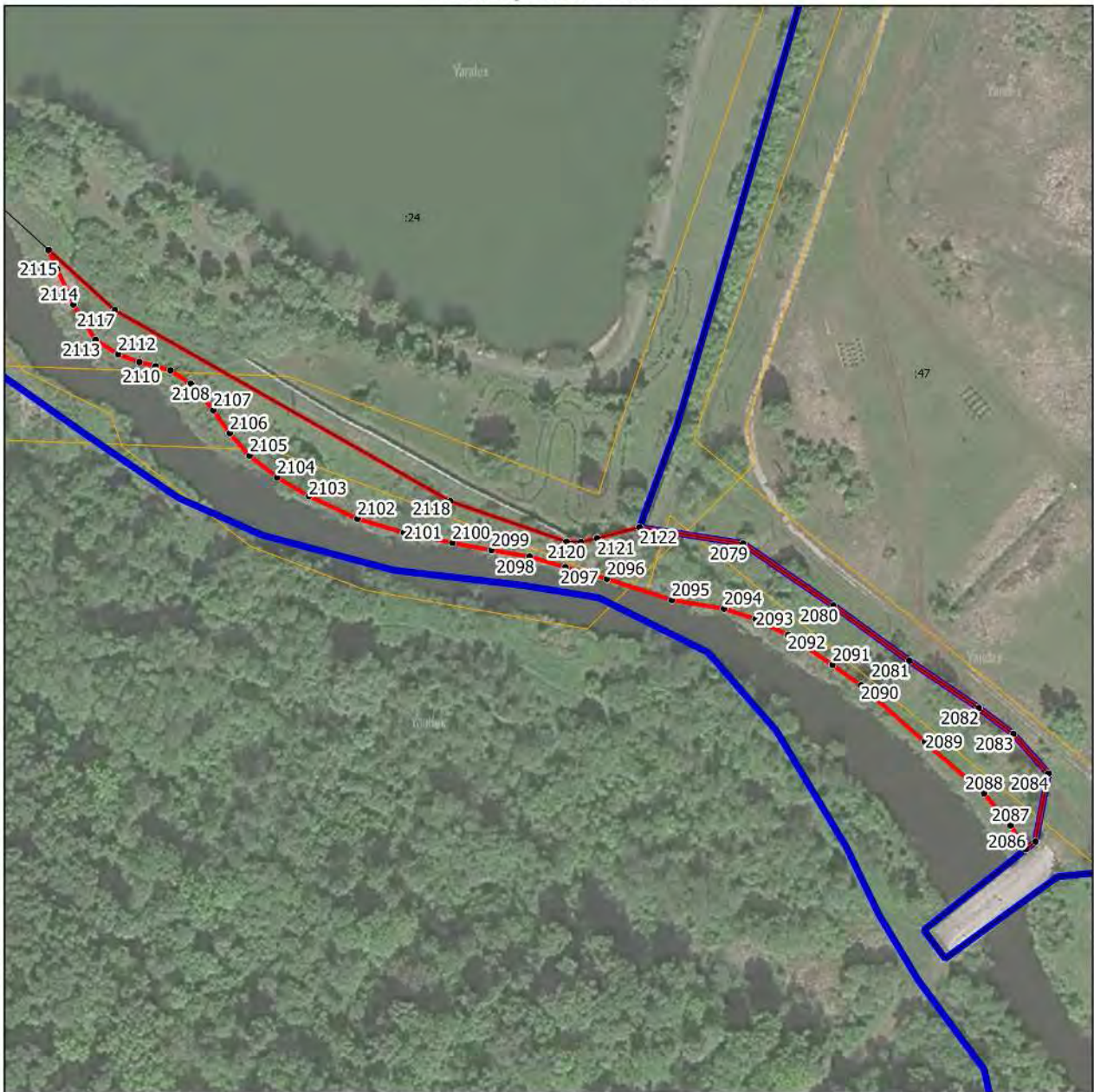
Условные обозначения:

- - граница объекта, местоположение которого описано
- - границы зон с особыми условиями использования территорий
- - границы земельных участков по сведениям ЕГРН
- - поворотная точка границ объекта

Подпись _____ Дата « ____ » _____ 20 ____ г.

Место для оттиска печати лица, составившего описание местоположения границ объекта

Раздел 4
План границ объекта



Масштаб 1:1500

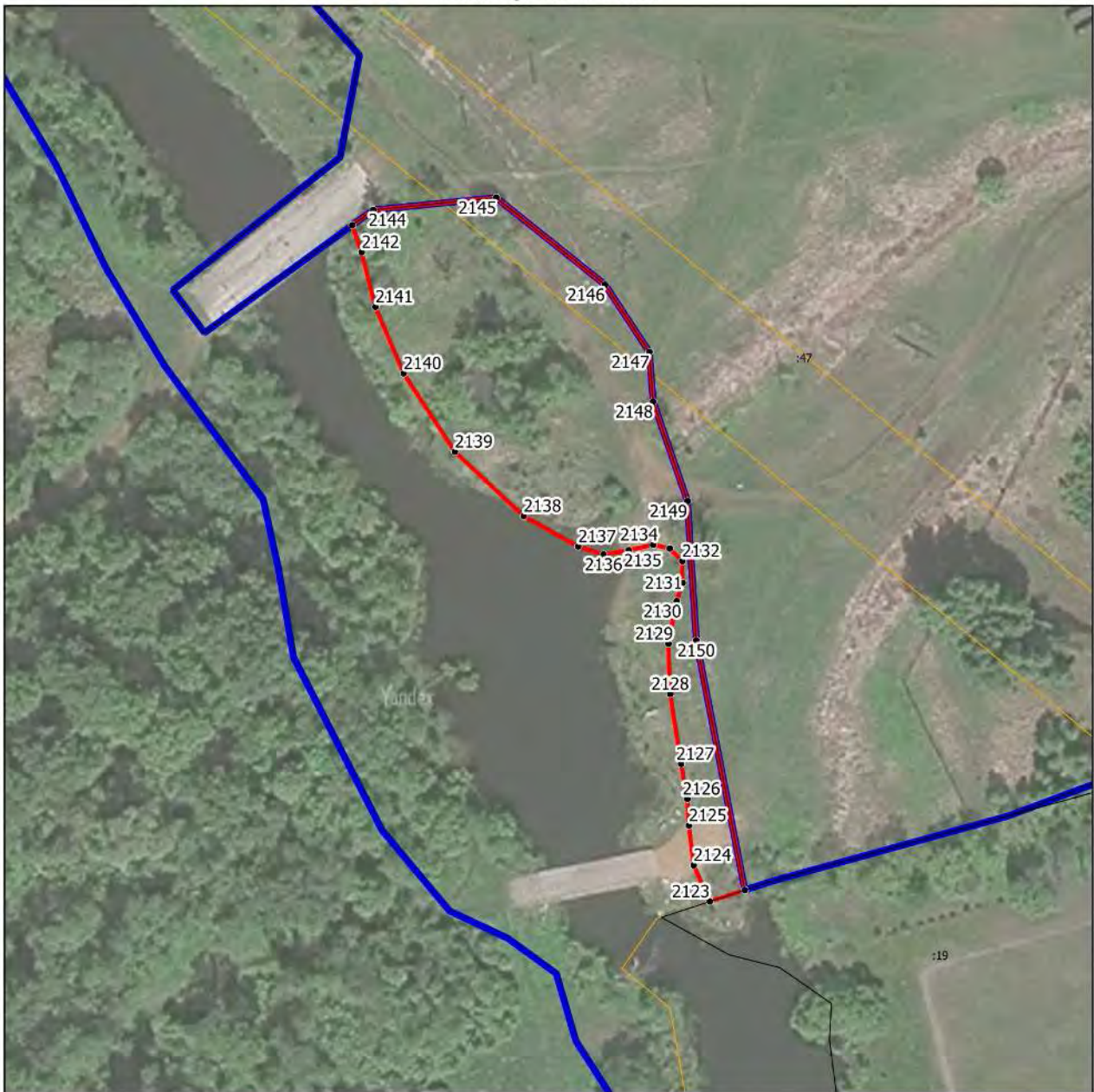
Условные обозначения:

- - граница объекта, местоположение которого описано
- - границы населенных пунктов
- - границы зон с особыми условиями использования территорий
- - границы земельных участков по сведениям ЕГРН
- - поворотная точка границ объекта

Подпись _____ Дата « ____ » _____ 20__ г.

Место для оттиска печати лица, составившего описание местоположения границ объекта

Раздел 4
План границ объекта



Масштаб 1:1000

Условные обозначения:

- - граница объекта, местоположение которого описано
- - границы населенных пунктов
- - границы зон с особыми условиями использования территорий
- - границы земельных участков по сведениям ЕГРН
- - поворотная точка границ объекта

Подпись _____ Дата « ____ » _____ 20 ____ г.

Место для оттиска печати лица, составившего описание местоположения границ объекта

Раздел 4

План границ объекта



Масштаб

Условные обозначения:

- - граница объекта, местоположение которого описано
- - границы населенных пунктов
- - границы зон с особыми условиями использования территорий
- - границы земельных участков по сведениям ЕГРН
- - поворотная точка границ объекта

Подпись _____ Дата « ____ » _____ 20 ____ г.

Место для оттиска печати лица, составившего описание местоположения границ объекта

Раздел 4
План границ объекта



Масштаб 1:500

Условные обозначения:

- - граница объекта, местоположение которого описано
- - границы зон с особыми условиями использования территорий
- - границы земельных участков по сведениям ЕГРН
- - поворотная точка границ объекта

Подпись _____ Дата « ____ » _____ 20__ г.

Место для оттиска печати лица, составившего описание местоположения границ объекта

Раздел 4
План границ объекта



Масштаб 1:1000

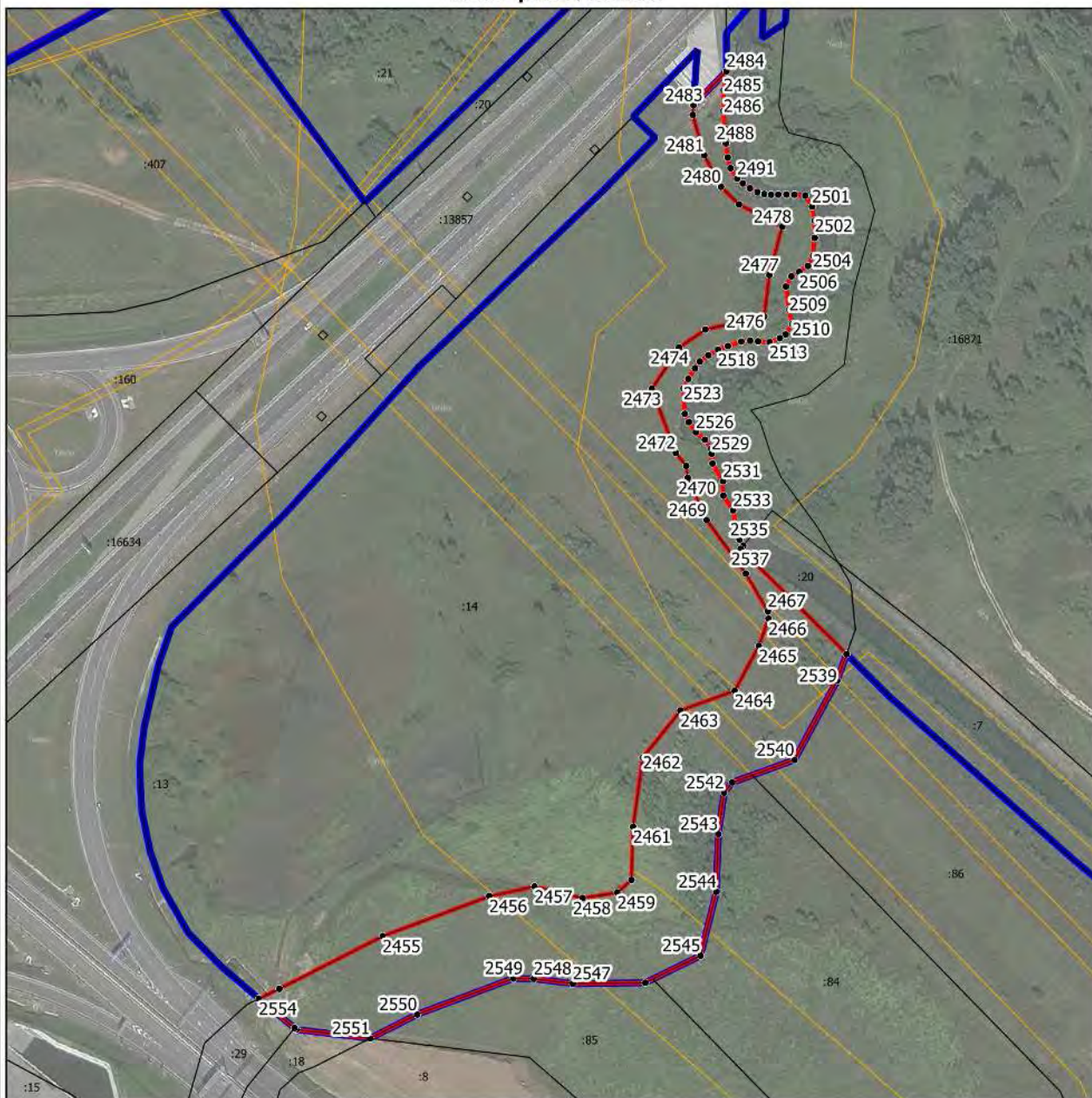
Условные обозначения:

- - граница объекта, местоположение которого описано
- - границы муниципальных образований
- - границы населенных пунктов
- - границы зон с особыми условиями использования территорий
- - границы земельных участков по сведениям ЕГРН
- - поворотная точка границ объекта

Подпись _____ Дата « ____ » _____ 20 ____ г.

Место для оттиска печати лица, составившего описание местоположения границ объекта

Раздел 4
План границ объекта



Масштаб 1:2500

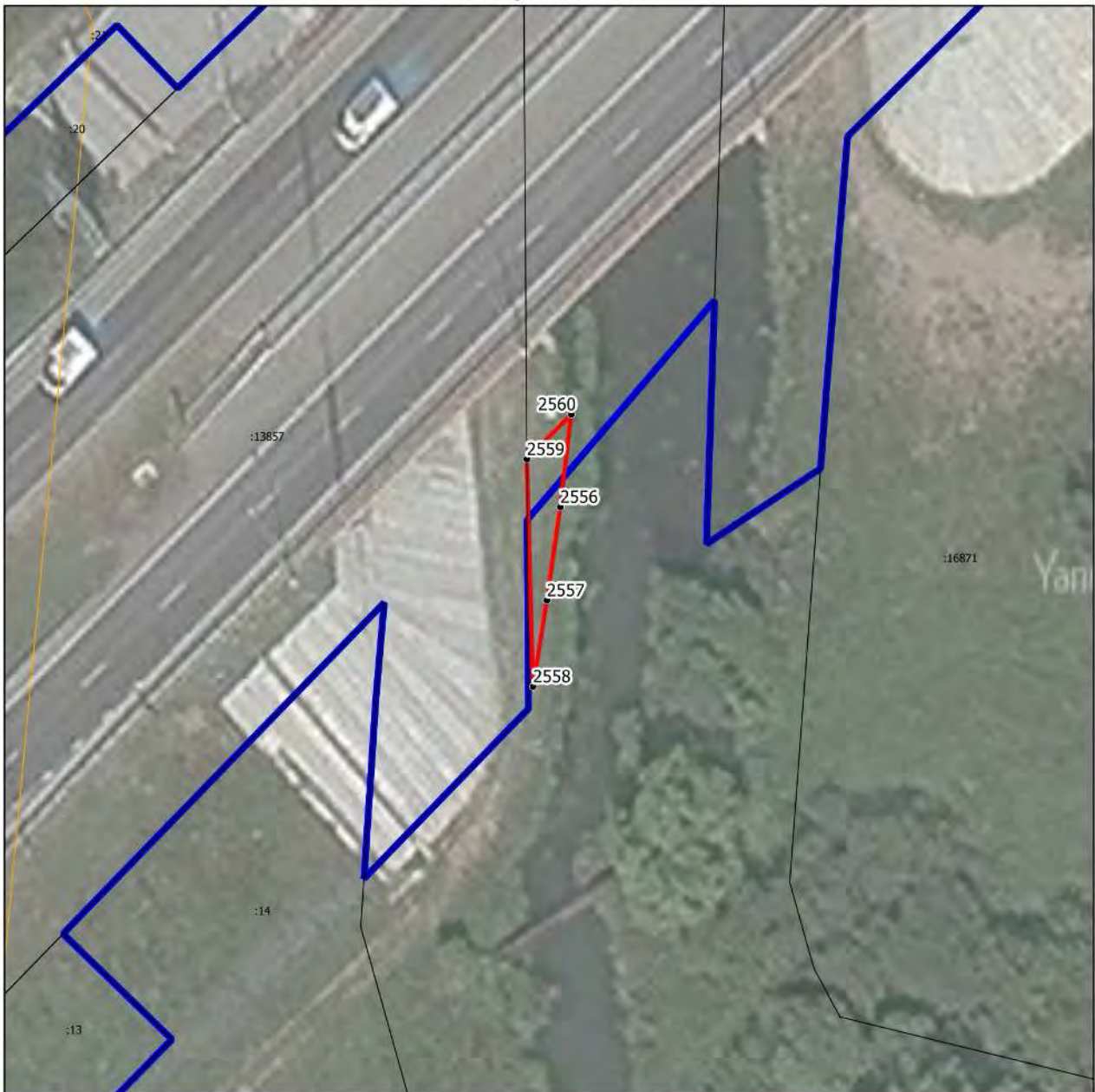
Условные обозначения:

- - граница объекта, местоположение которого описано
- - границы муниципальных образований
- - границы населенных пунктов
- - границы зон с особыми условиями использования территорий
- - границы земельных участков по сведениям ЕГРН
- - поворотная точка границ объекта

Подпись _____ Дата « ____ » _____ 20 ____ г.

Место для оттиска печати лица, составившего описание местоположения границ объекта

Раздел 4
План границ объекта



Масштаб 1:500

Условные обозначения:

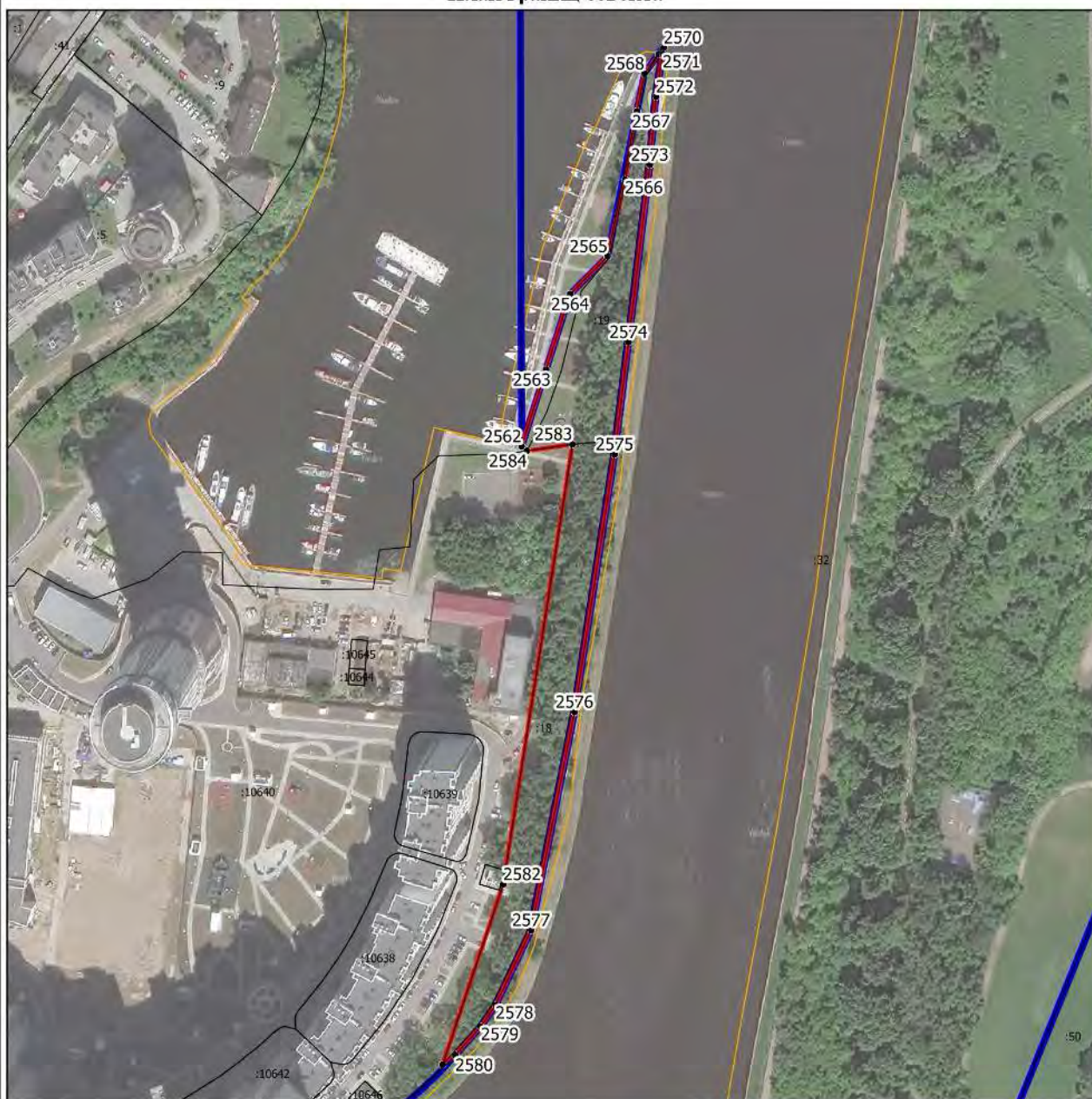
- - граница объекта, местоположение которого описано
- - границы населенных пунктов
- - границы зон с особыми условиями использования территорий
- - границы земельных участков по сведениям ЕГРН
- - поворотная точка границ объекта

Подпись _____ Дата « ____ » _____ 20__ г.

Место для оттиска печати лица, составившего описание местоположения границ объекта

Раздел 4

План границ объекта



Масштаб 1:2500

Условные обозначения:

- - граница объекта, местоположение которого описано
- - границы населенных пунктов
- - границы зон с особыми условиями использования территорий
- - границы земельных участков по сведениям ЕГРН
- - поворотная точка границ объекта

Подпись _____ Дата « ____ » _____ 20 ____ г.

Место для оттиска печати лица, составившего описание местоположения границ объекта

Раздел 4
План границ объекта



Масштаб 1:3500

Условные обозначения:

- - граница объекта, местоположение которого описано
- - границы населенных пунктов
- - границы зон с особыми условиями использования территорий
- - границы земельных участков по сведениям ЕГРН
- - поворотная точка границ объекта

Подпись _____ Дата « ____ » _____ 20 ____ г.

Место для оттиска печати лица, составившего описание местоположения границ объекта

Раздел 4
План границ объекта



Масштаб 1:500

Условные обозначения:

- - граница объекта, местоположение которого описано
- - границы муниципальных образований
- - границы зон с особыми условиями использования территорий
- - поворотная точка границ объекта

Подпись _____ Дата « ____ » _____ 20__ г.

Место для оттиска печати лица, составившего описание местоположения границ объекта

Раздел 4
План границ объекта



Масштаб 1:2000

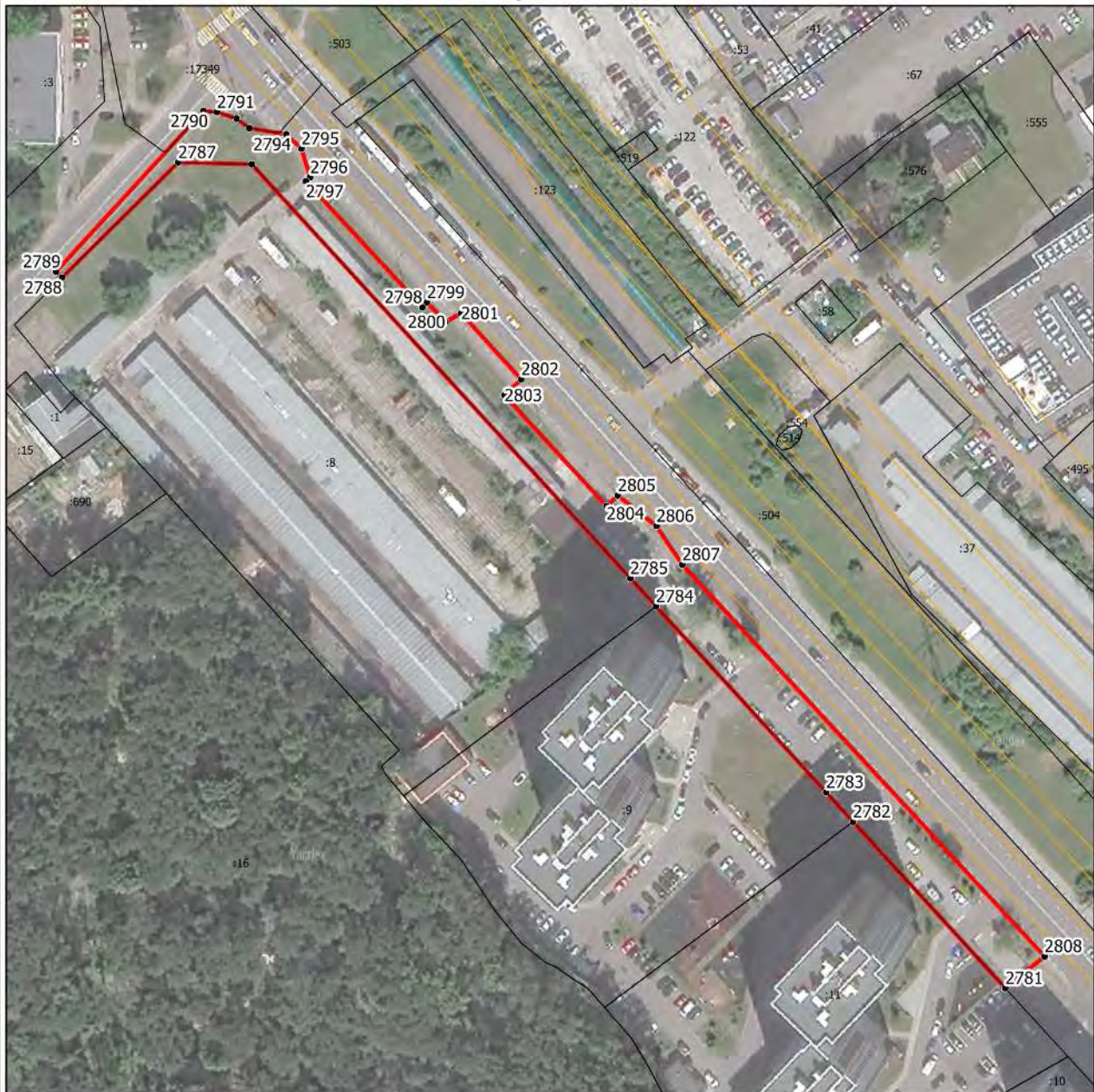
Условные обозначения:

- - граница объекта, местоположение которого описано
- - границы зон с особыми условиями использования территорий
- - границы земельных участков по сведениям ЕГРН
- - поворотная точка границ объекта

Подпись _____ Дата « ____ » _____ 20 ____ г.

Место для оттиска печати лица, составившего описание местоположения границ объекта

Раздел 4
План границ объекта



Масштаб 1:1500

Условные обозначения:

- - граница объекта, местоположение которого описано
- - границы зон с особыми условиями использования территорий
- - границы земельных участков по сведениям ЕГРН
- - поворотная точка границ объекта

Подпись _____ Дата « ____ » _____ 20__ г.

Место для оттиска печати лица, составившего описание местоположения границ объекта

Раздел 4

План границ объекта



Масштаб 1:1000

Условные обозначения:

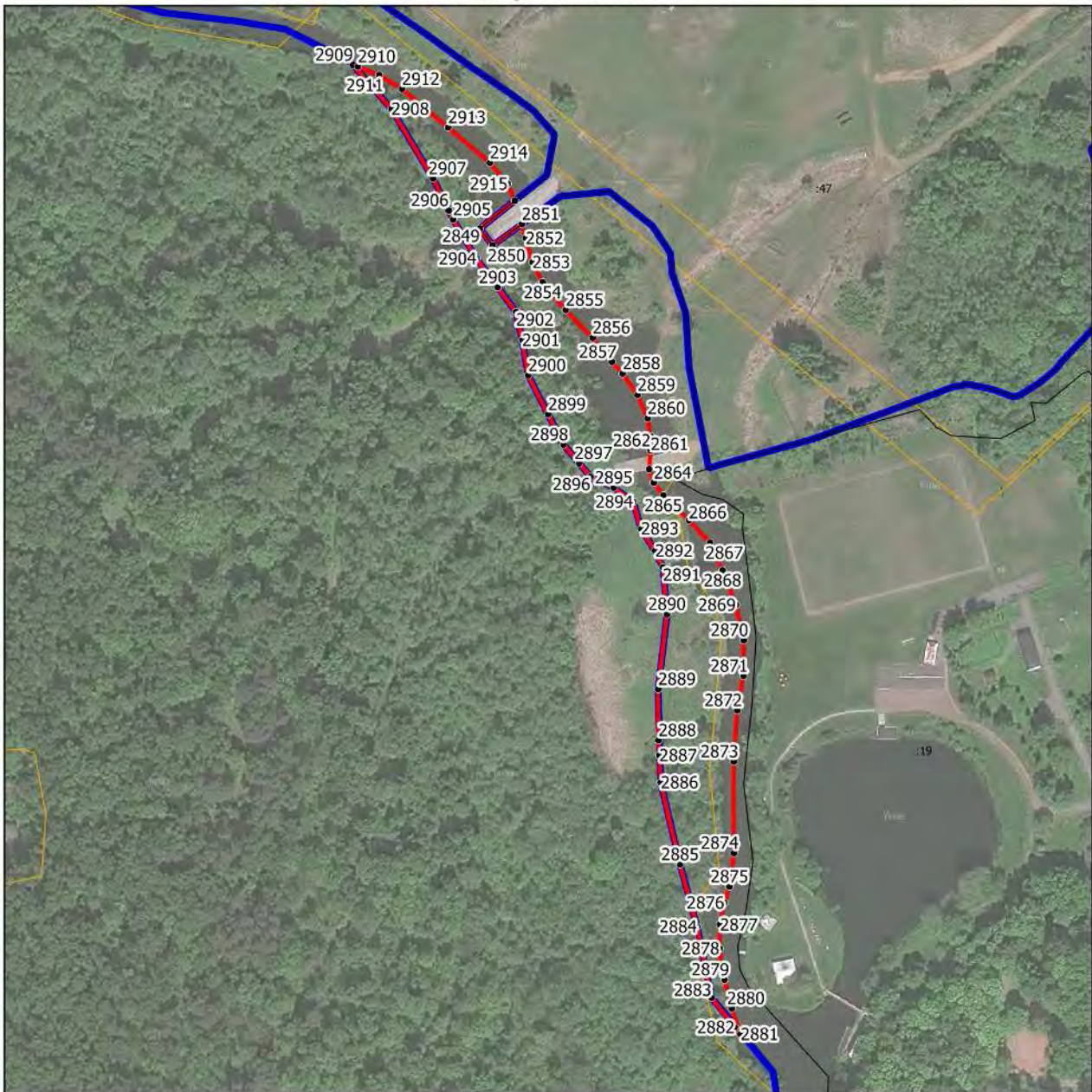
- - граница объекта, местоположение которого описано
- - границы земельных участков по сведениям ЕГРН
- - поворотная точка границ объекта

Подпись _____ Дата « ____ » _____ 20__ г.

Место для оттиска печати лица, составившего описание местоположения границ объекта

Раздел 4

План границ объекта



Масштаб 1:2500

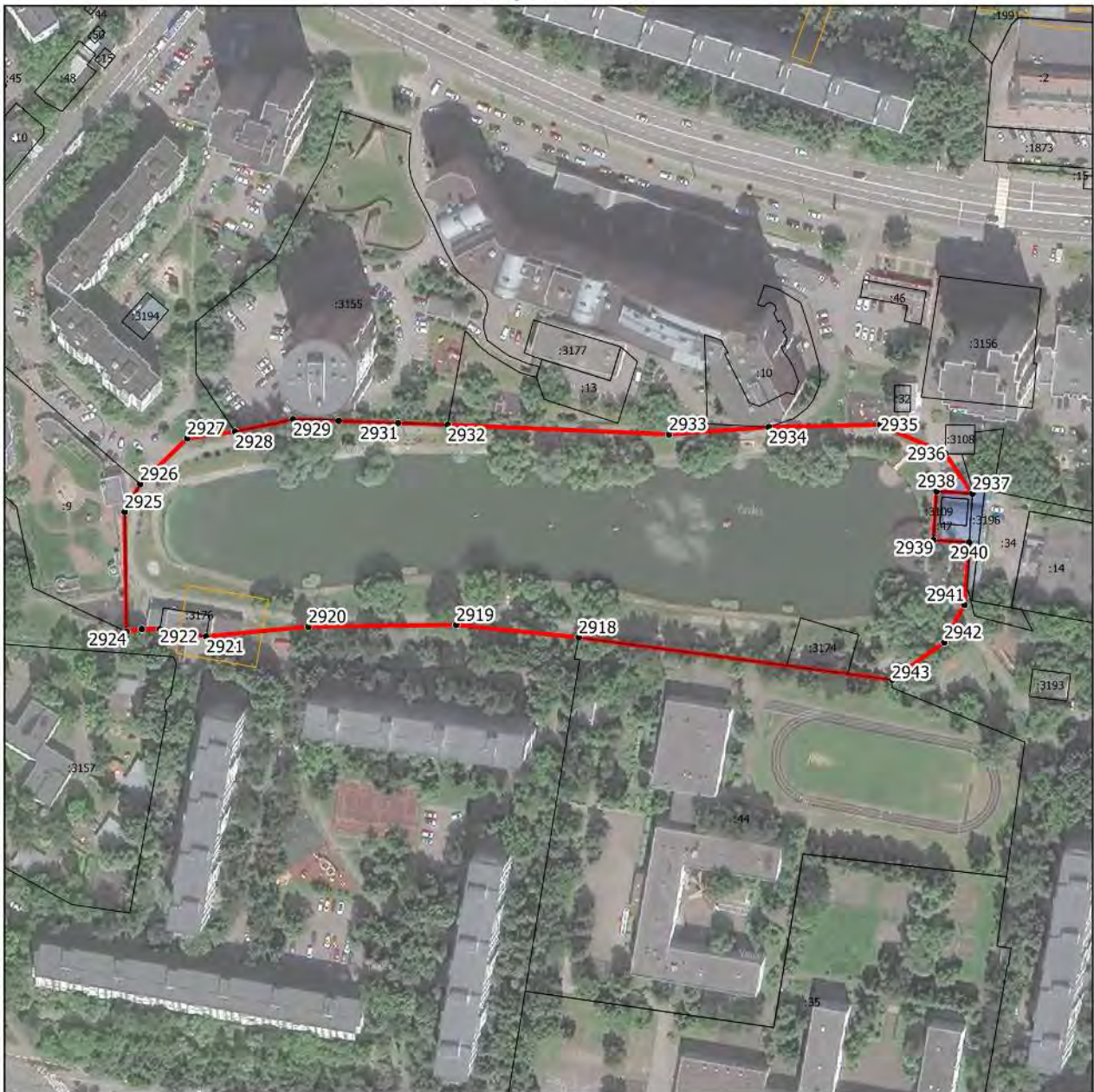
Условные обозначения:

- - граница объекта, местоположение которого описано
- - границы населенных пунктов
- - границы зон с особыми условиями использования территорий
- - границы земельных участков по сведениям ЕГРН
- - поворотная точка границ объекта

Подпись _____ Дата « ____ » _____ 20 ____ г.

Место для оттиска печати лица, составившего описание местоположения границ объекта

Раздел 4
План границ объекта



Масштаб 1:2000

Условные обозначения:

- - граница объекта, местоположение которого описано
- - границы зон с особыми условиями использования территорий
- - границы земельных участков по сведениям ЕГРН
- - поворотная точка границ объекта

Подпись _____ Дата « ____ » _____ 20 ____ г.

Место для оттиска печати лица, составившего описание местоположения границ объекта

Раздел 4

План границ объекта



Масштаб 1:1500

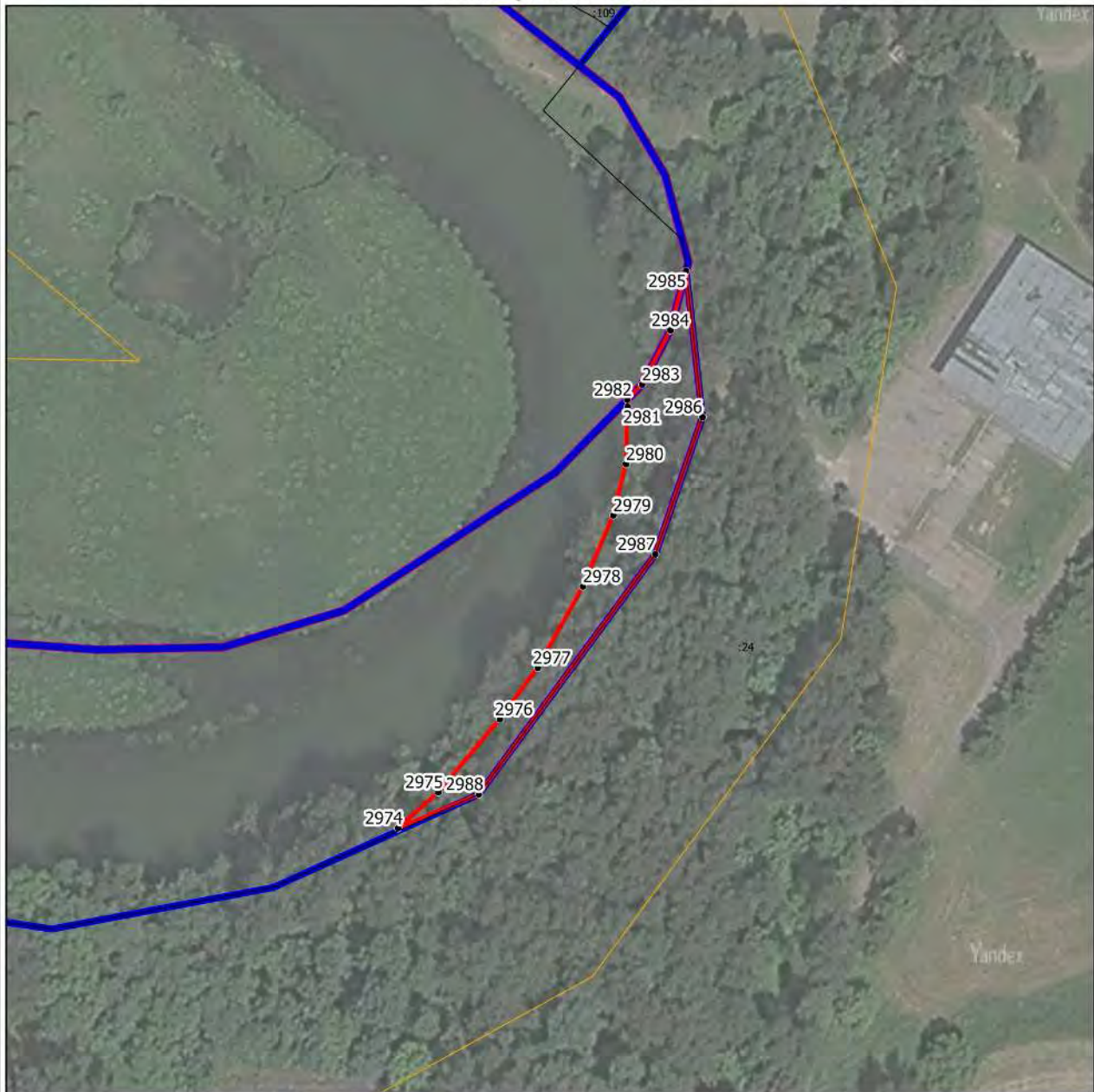
Условные обозначения:

- - граница объекта, местоположение которого описано
- - границы зон с особыми условиями использования территорий
- - границы земельных участков по сведениям ЕГРН
- - поворотная точка границ объекта

Подпись _____ Дата « ____ » _____ 20 ____ г.

Место для оттиска печати лица, составившего описание местоположения границ объекта

Раздел 4
План границ объекта



Масштаб 1:1000

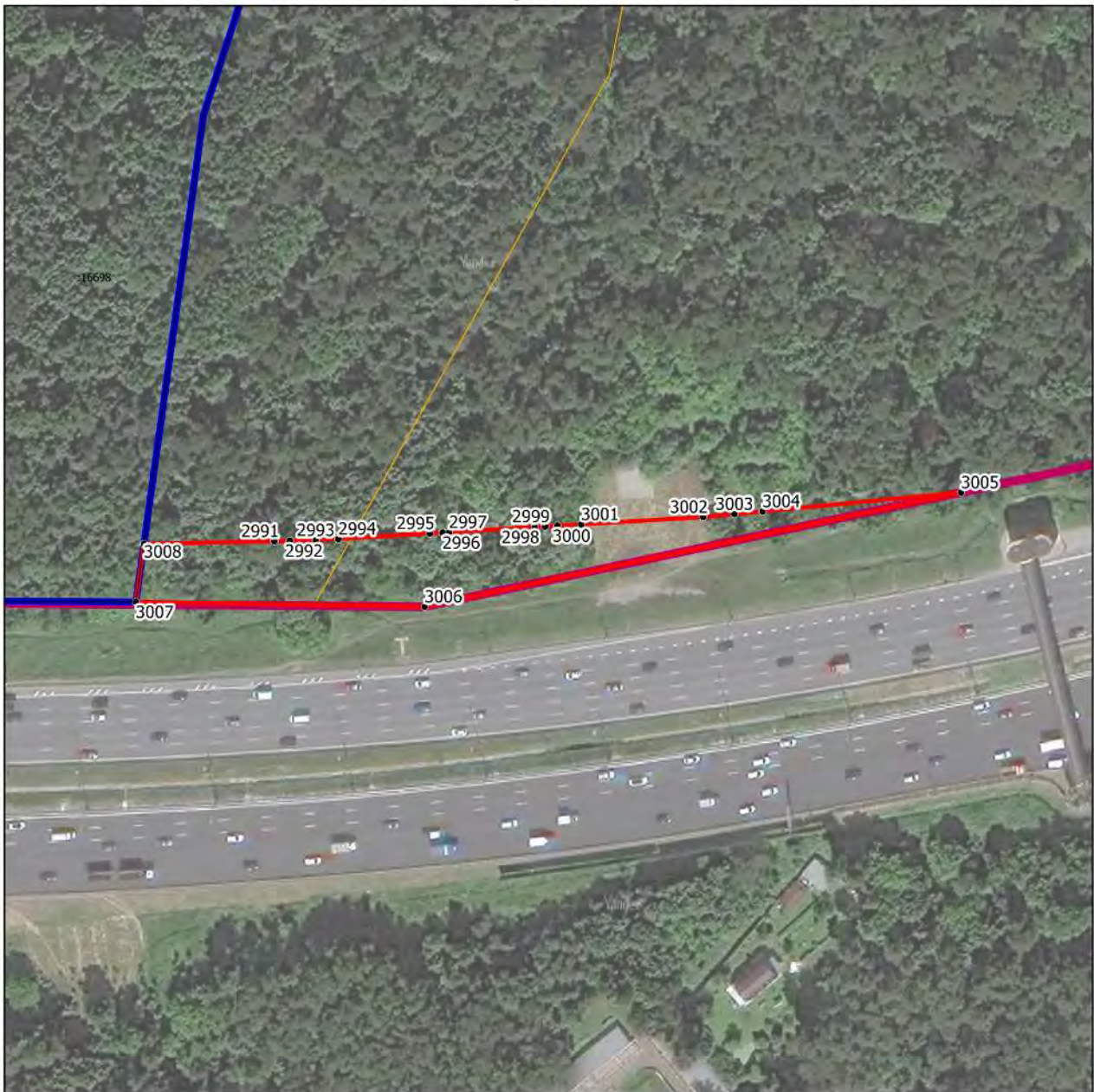
Условные обозначения:

- - граница объекта, местоположение которого описано
- - границы муниципальных образований
- - границы населенных пунктов
- - границы зон с особыми условиями использования территорий
- - границы земельных участков по сведениям ЕГРН
- - поворотная точка границ объекта

Подпись _____ Дата « ____ » _____ 20__ г.

Место для оттиска печати лица, составившего описание местоположения границ объекта

Раздел 4
План границ объекта



Масштаб 1:1500

Условные обозначения:

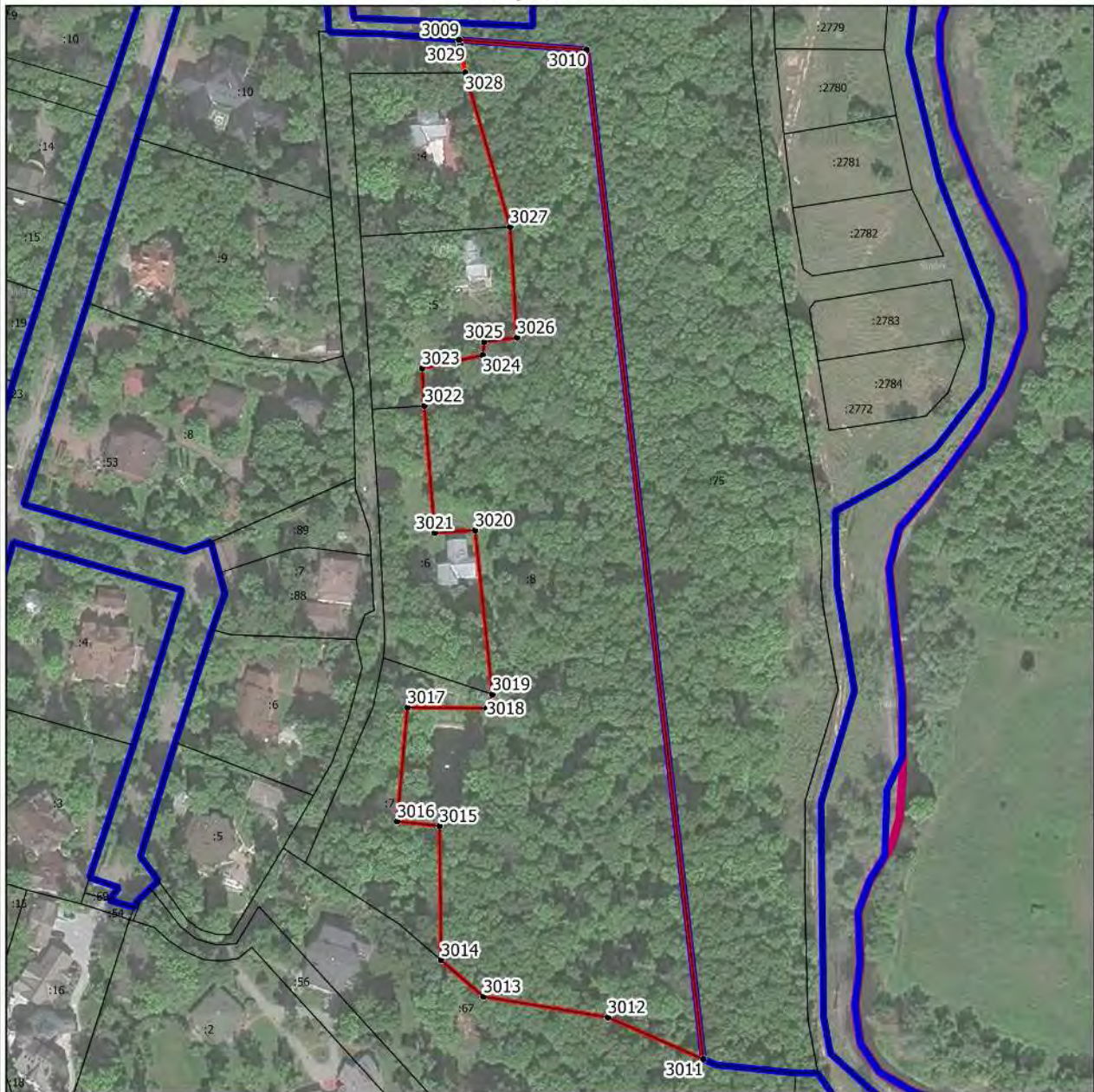
- - граница объекта, местоположение которого описано
- - границы муниципальных образований
- - границы населенных пунктов
- - границы зон с особыми условиями использования территорий
- - границы земельных участков по сведениям ЕГРН
- - поворотная точка границ объекта

Подпись _____ Дата « ____ » _____ 20__ г.

Место для оттиска печати лица, составившего описание местоположения границ объекта

Раздел 4

План границ объекта



Масштаб 1:2000

Условные обозначения:

- - граница объекта, местоположение которого описано
- - границы муниципальных образований
- - границы населенных пунктов
- - границы земельных участков по сведениям ЕГРН
- - поворотная точка границ объекта

Подпись _____ Дата « ____ » _____ 20__ г.

Место для оттиска печати лица, составившего описание местоположения границ объекта

Раздел 4
План границ объекта



Масштаб 1:500

Условные обозначения:

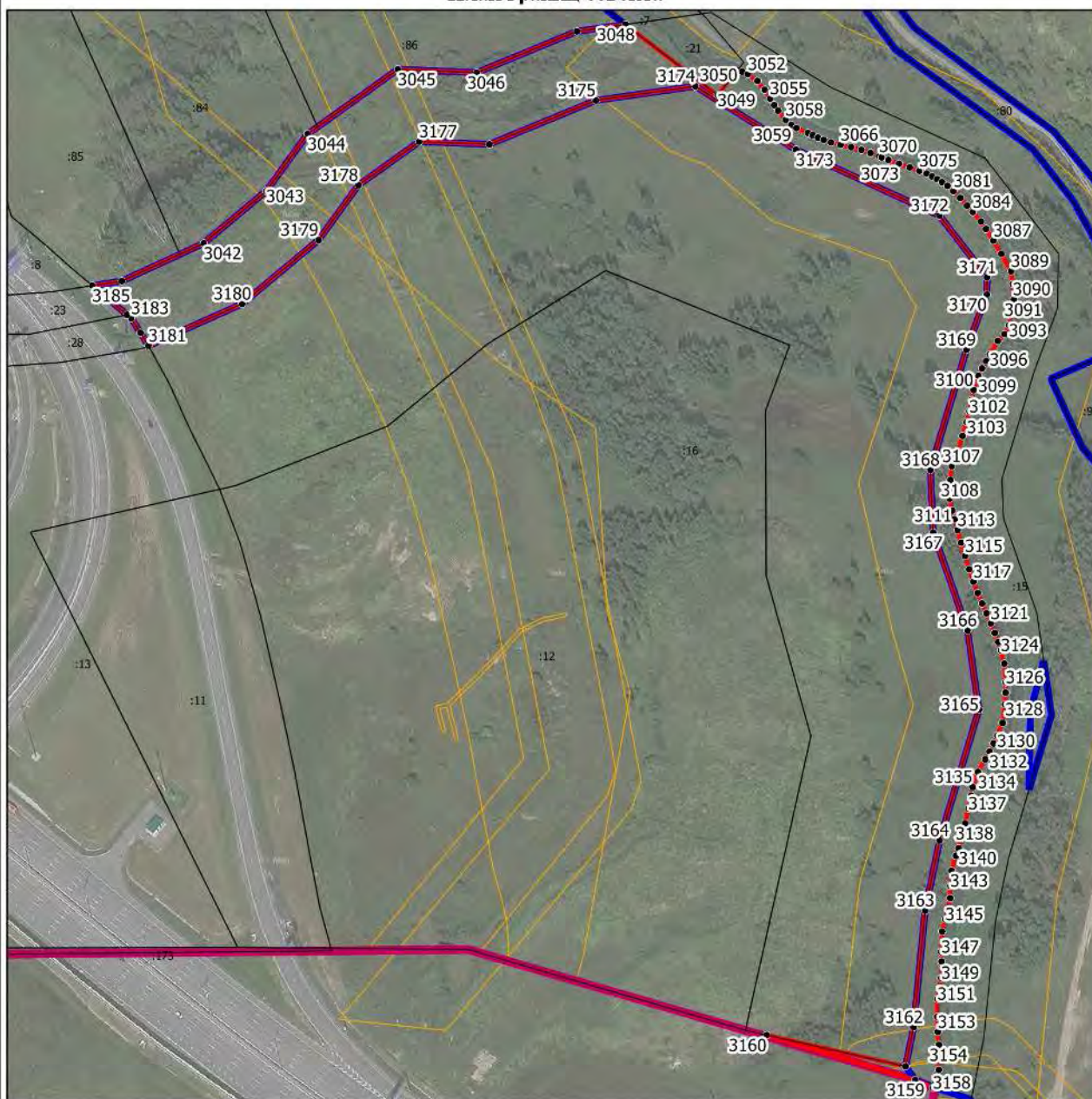
- - граница объекта, местоположение которого описано
- - границы зон с особыми условиями использования территорий
- - границы земельных участков по сведениям ЕГРН
- - поворотная точка границ объекта

Подпись _____ Дата « ____ » _____ 20__ г.

Место для оттиска печати лица, составившего описание местоположения границ объекта

Раздел 4

План границ объекта



Масштаб 1:3000

Условные обозначения:

- - граница объекта, местоположение которого описано
- - границы муниципальных образований
- - границы населенных пунктов
- - границы зон с особыми условиями использования территорий
- - границы земельных участков по сведениям ЕГРН
- - поворотная точка границ объекта

Подпись _____ Дата « ____ » _____ 20 ____ г.

Место для оттиска печати лица, составившего описание местоположения границ объекта

Раздел 4
План границ объекта



Масштаб 1:500

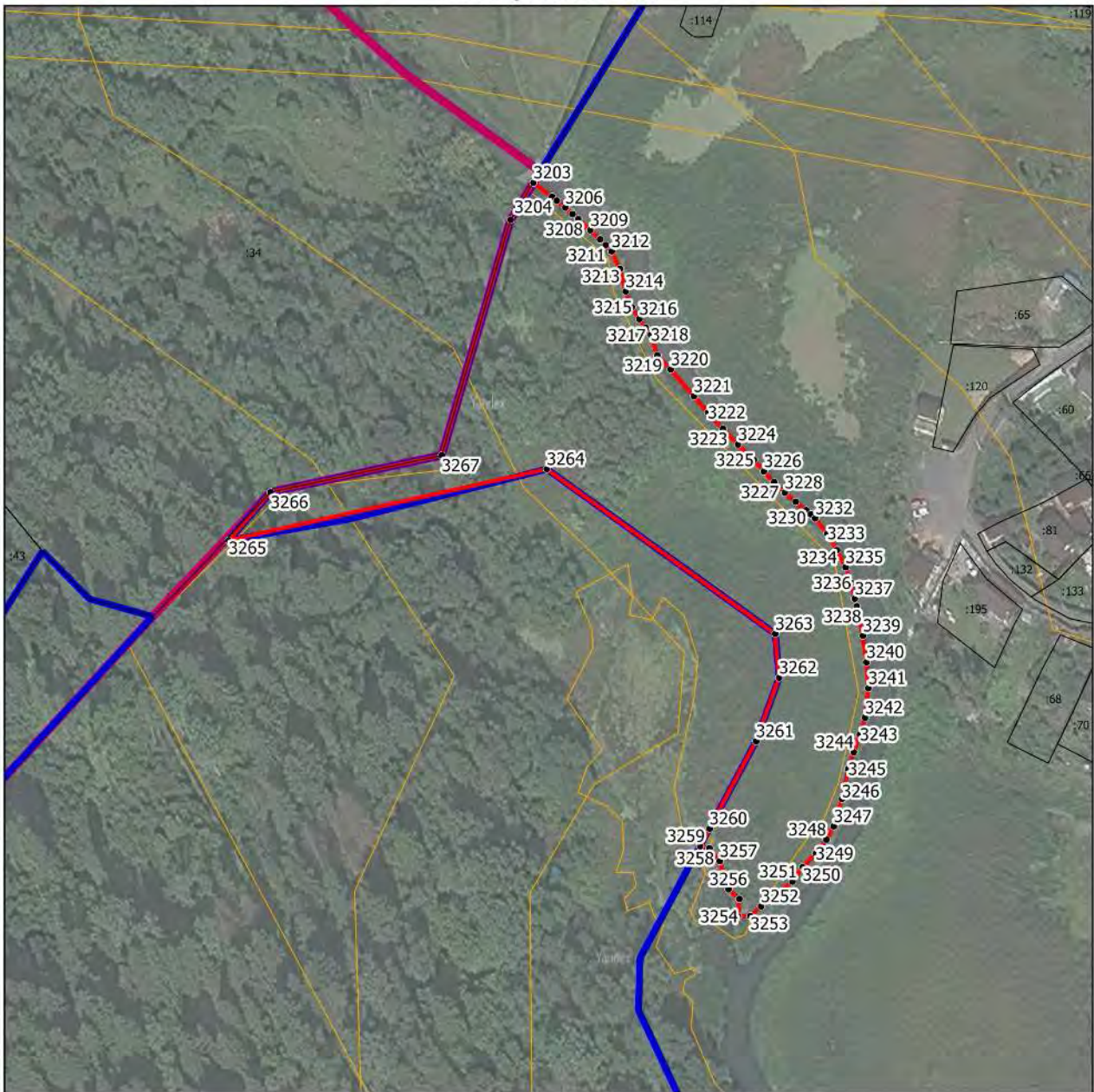
Условные обозначения:

- - граница объекта, местоположение которого описано
- - границы муниципальных образований
- - границы населенных пунктов
- - границы зон с особыми условиями использования территорий
- - поворотная точка границ объекта

Подпись _____ Дата « ____ » _____ 20__ г.

Место для оттиска печати лица, составившего описание местоположения границ объекта

Раздел 4
План границ объекта



Масштаб 1:1500

Условные обозначения:

- - граница объекта, местоположение которого описано
- - границы муниципальных образований
- - границы населенных пунктов
- - границы зон с особыми условиями использования территорий
- - границы земельных участков по сведениям ЕГРН
- - поворотная точка границ объекта

Подпись _____ Дата « ____ » _____ 20 __ г.

Место для оттиска печати лица, составившего описание местоположения границ объекта

Раздел 4
План границ объекта



Масштаб 1:500

Условные обозначения:

- - граница объекта, местоположение которого описано
- - границы зон с особыми условиями использования территорий
- - границы земельных участков по сведениям ЕГРН
- - поворотная точка границ объекта

Подпись _____ Дата « ____ » _____ 20 ____ г.

Место для оттиска печати лица, составившего описание местоположения границ объекта

Раздел 4

План границ объекта



Масштаб 1:1000

Условные обозначения:

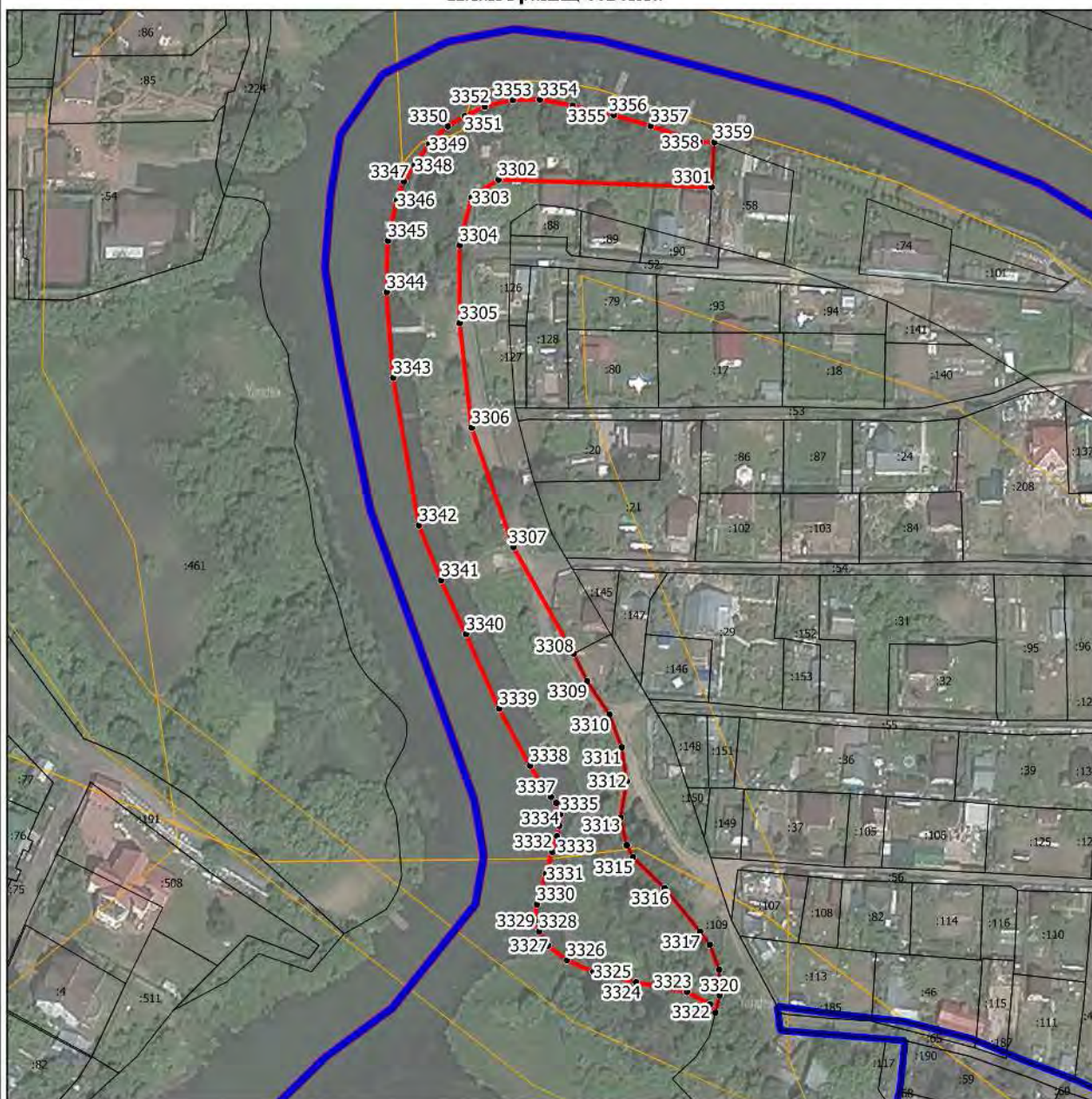
- - граница объекта, местоположение которого описано
- - границы населенных пунктов
- - границы земельных участков по сведениям ЕГРН
- - поворотная точка границ объекта

Подпись _____ Дата « ____ » _____ 20 ____ г.

Место для оттиска печати лица, составившего описание местоположения границ объекта

Раздел 4

План границ объекта



Масштаб 1:1500

Условные обозначения:

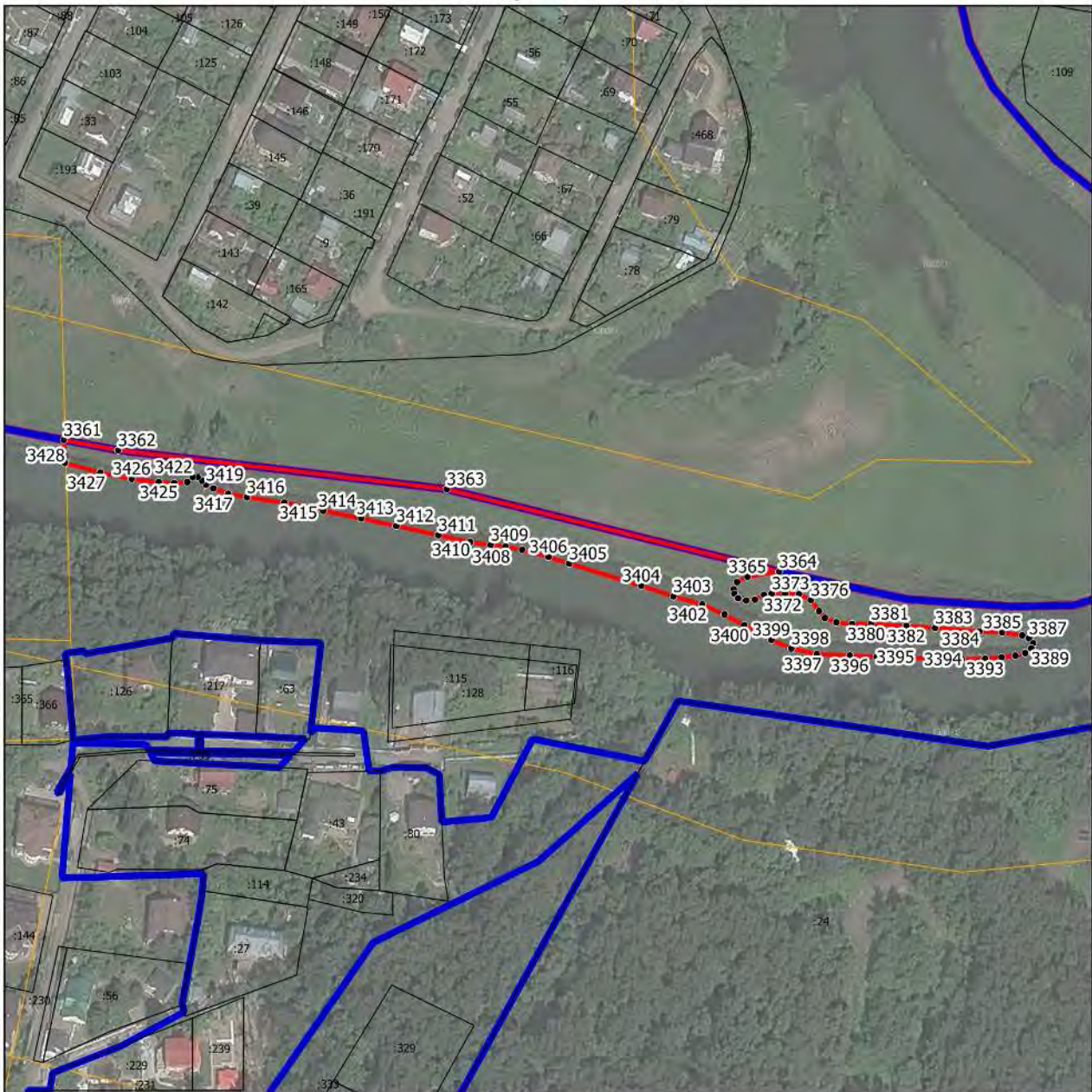
- - граница объекта, местоположение которого описано
- - границы муниципальных образований
- - границы населенных пунктов
- - границы зон с особыми условиями использования территорий
- - границы земельных участков по сведениям ЕГРН
- - поворотная точка границ объекта

Подпись _____ Дата « ____ » _____ 20 ____ г.

Место для оттиска печати лица, составившего описание местоположения границ объекта

Раздел 4

План границ объекта



Масштаб 1:2000

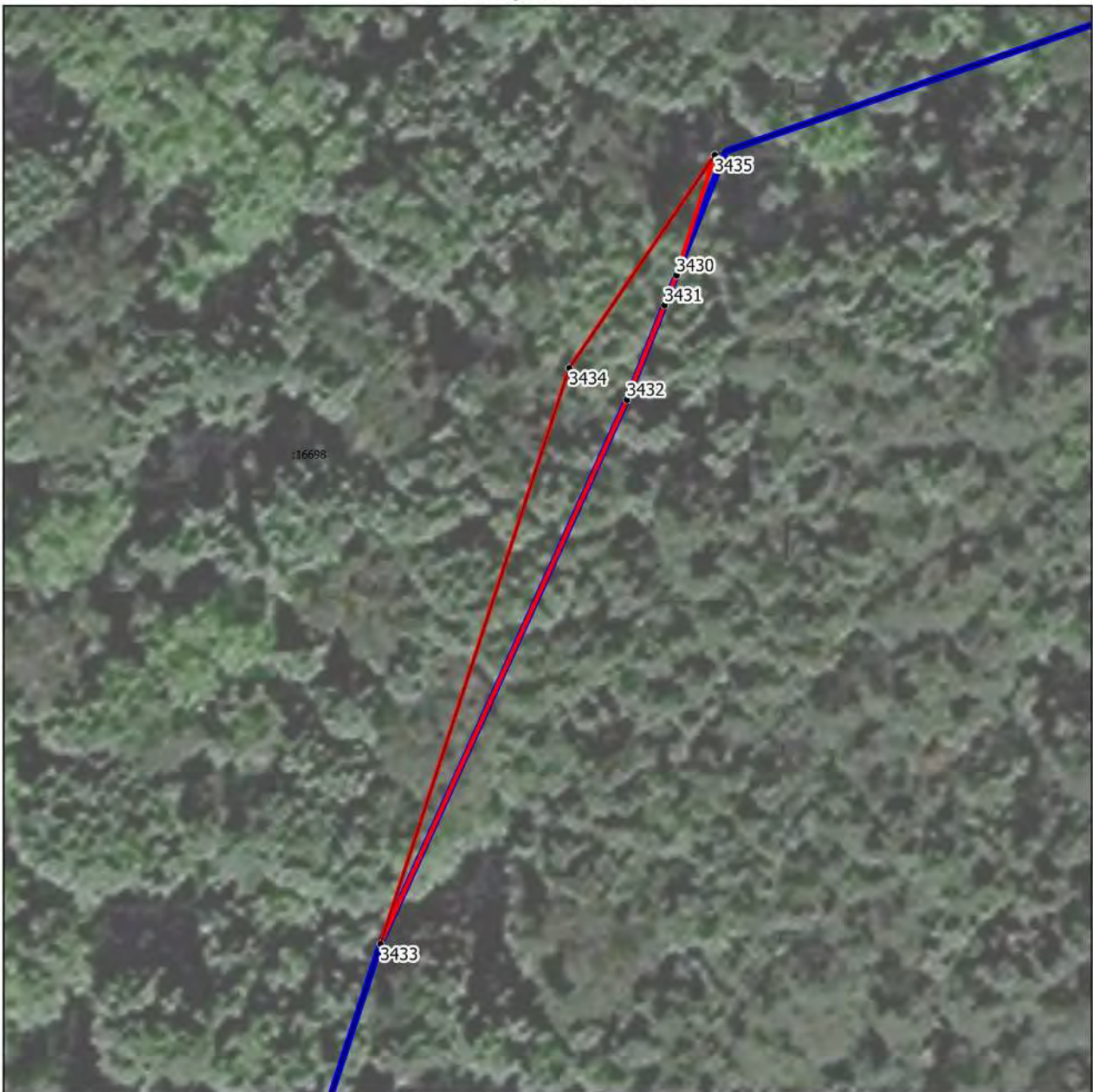
Условные обозначения:

- - граница объекта, местоположение которого описано
- - границы муниципальных образований
- - границы населенных пунктов
- - границы зон с особыми условиями использования территорий
- - границы земельных участков по сведениям ЕГРН
- - поворотная точка границ объекта

Подпись _____ Дата « ____ » _____ 20 __ г.

Место для оттиска печати лица, составившего описание местоположения границ объекта

Раздел 4
План границ объекта



Масштаб 1:500

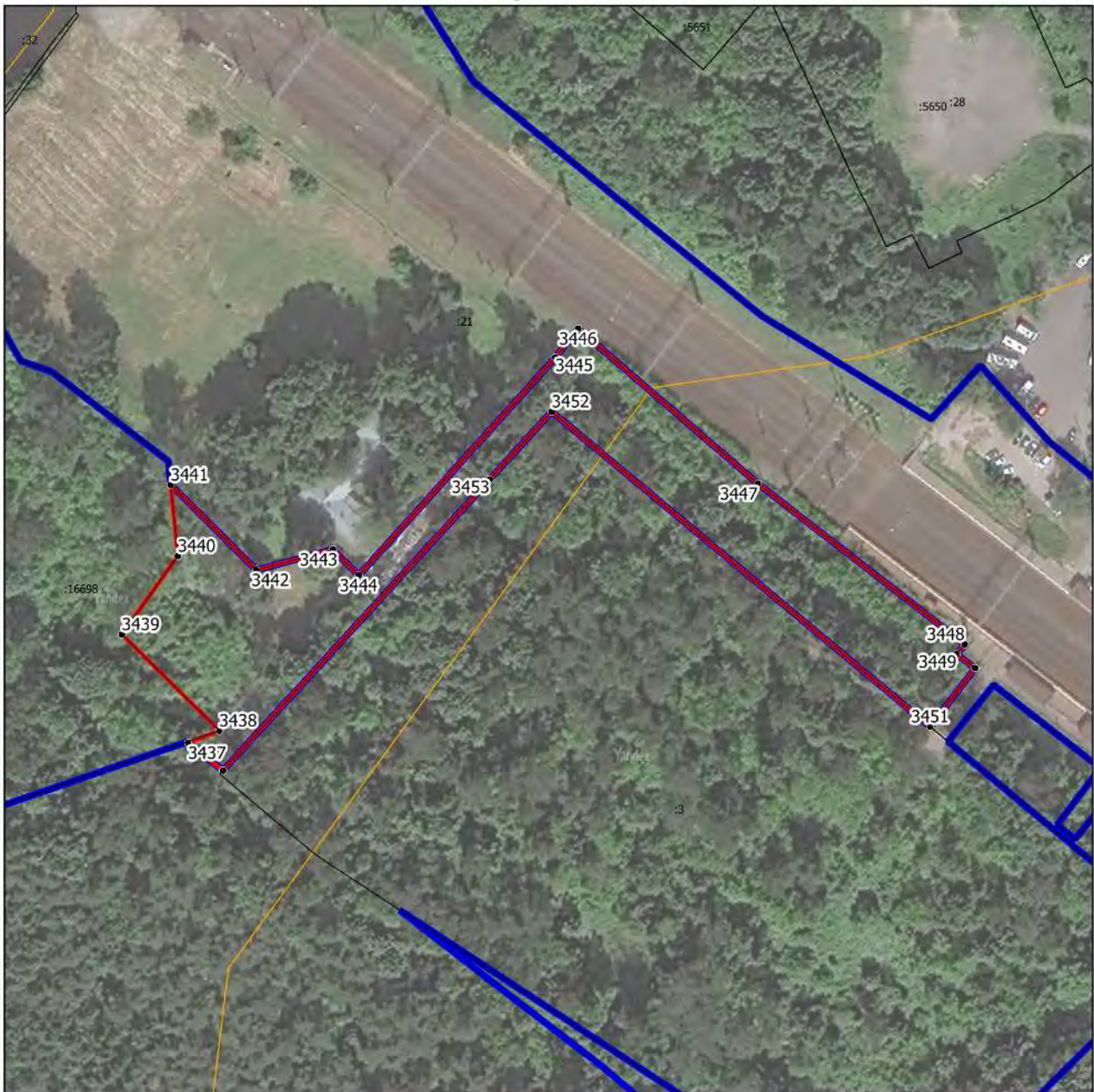
Условные обозначения:

- - граница объекта, местоположение которого описано
- - границы населенных пунктов
- - границы земельных участков по сведениям ЕГРН
- - поворотная точка границ объекта

Подпись _____ Дата « ____ » _____ 20 ____ г.

Место для оттиска печати лица, составившего описание местоположения границ объекта

Раздел 4
План границ объекта



Масштаб 1:1500

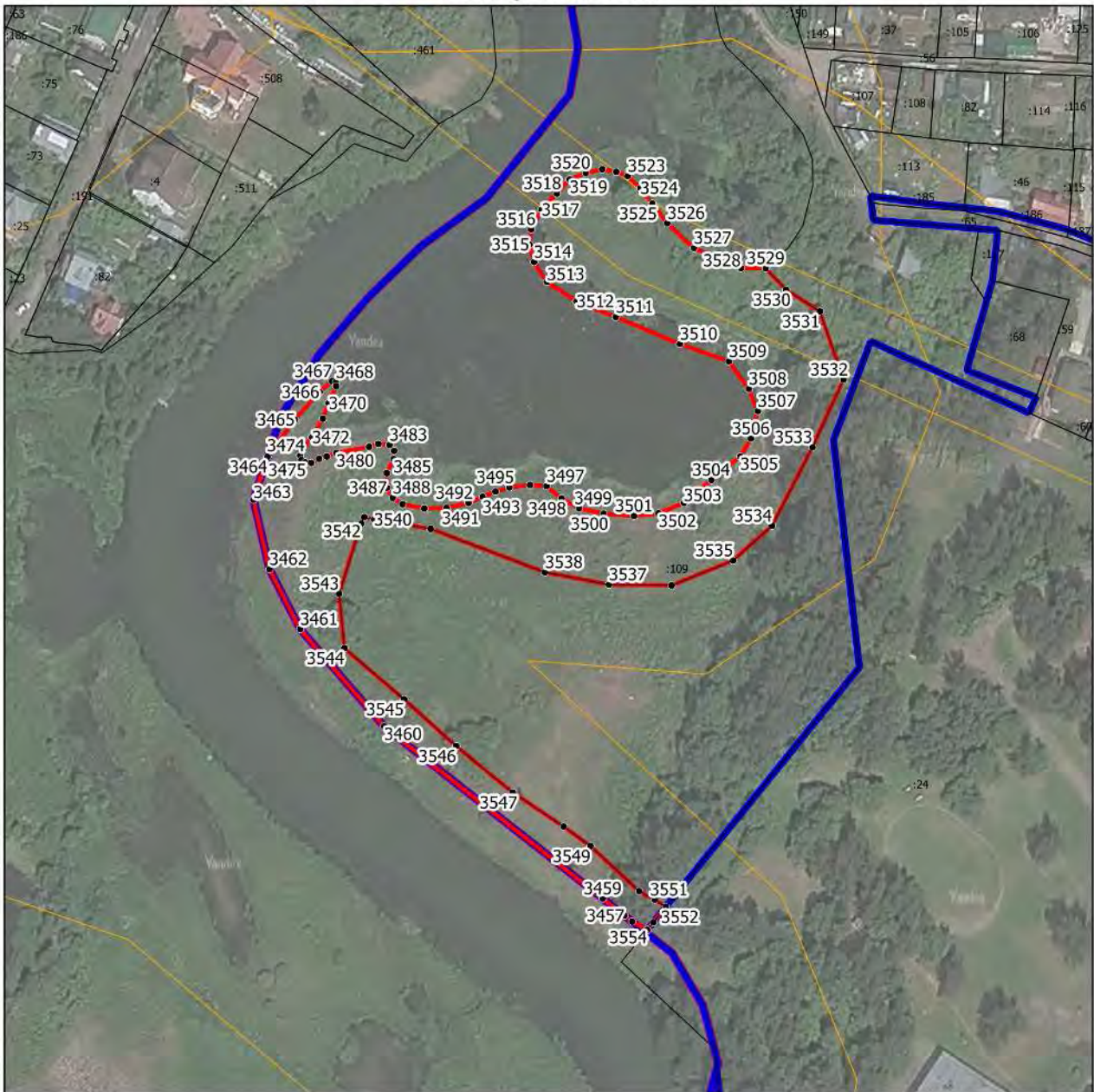
Условные обозначения:

- - граница объекта, местоположение которого описано
- - границы населенных пунктов
- - границы зон с особыми условиями использования территорий
- - границы земельных участков по сведениям ЕГРН
- - поворотная точка границ объекта

Подпись _____ Дата « ____ » _____ 20 ____ г.

Место для оттиска печати лица, составившего описание местоположения границ объекта

Раздел 4
План границ объекта



Масштаб 1:1500

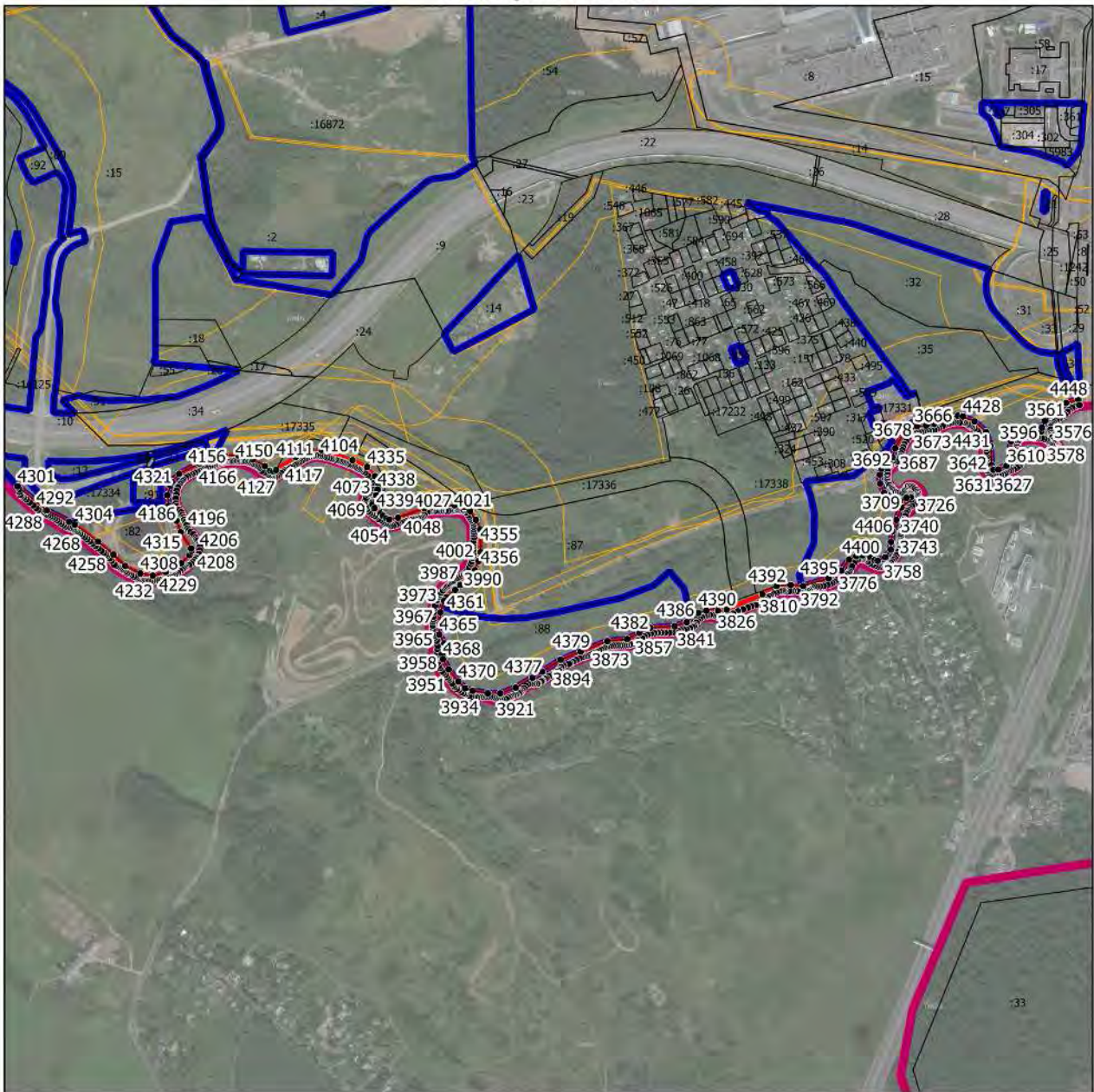
Условные обозначения:

- - граница объекта, местоположение которого описано
- - границы муниципальных образований
- - границы населенных пунктов
- - границы зон с особыми условиями использования территорий
- - границы земельных участков по сведениям ЕГРН
- - поворотная точка границ объекта

Подпись _____ Дата « ____ » _____ 20 ____ г.

Место для оттиска печати лица, составившего описание местоположения границ объекта

Раздел 4
План границ объекта



Масштаб 1:11500

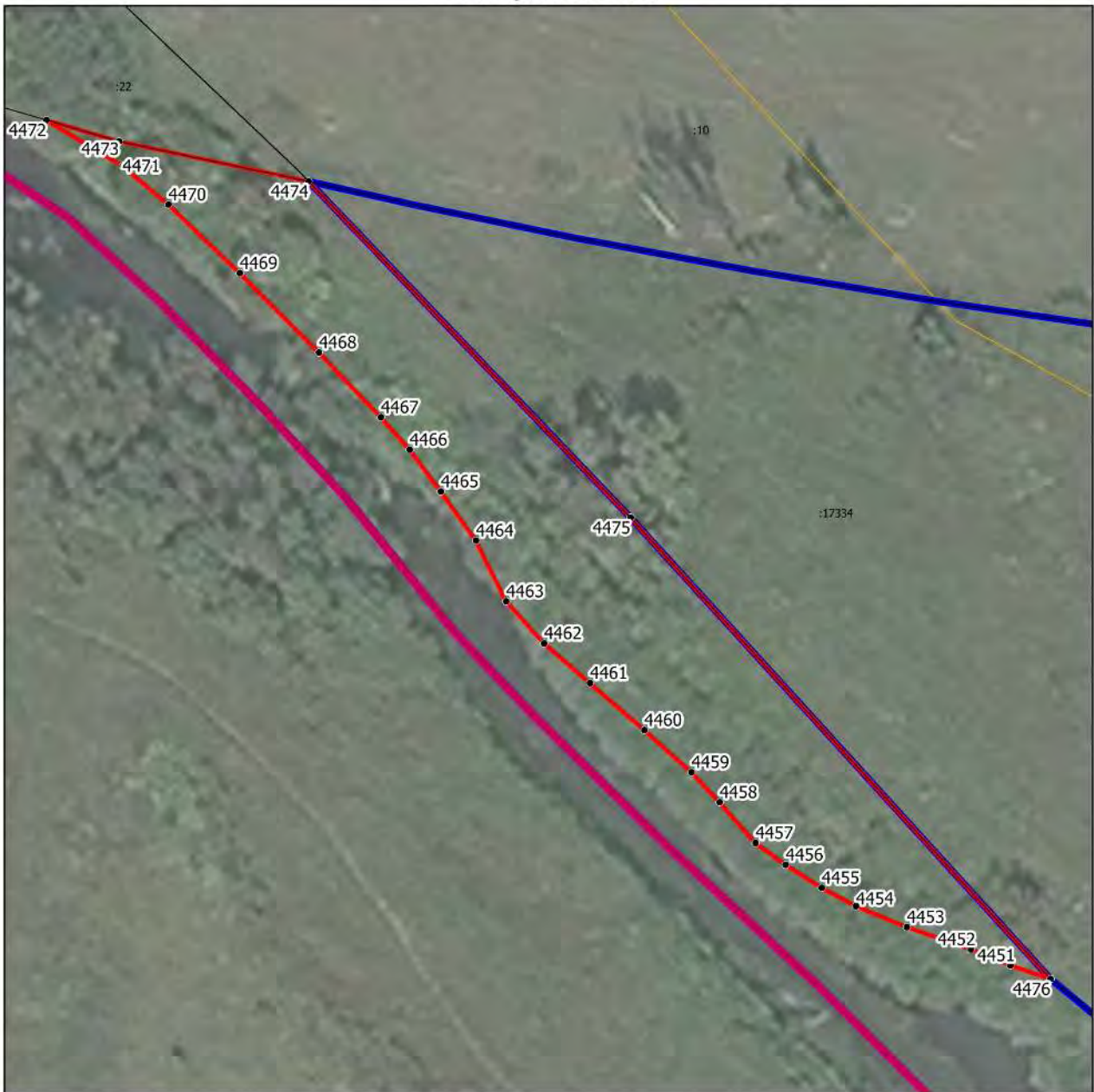
Условные обозначения:

- - граница объекта, местоположение которого описано
- - границы муниципальных образований
- - границы населенных пунктов
- - границы зон с особыми условиями использования территорий
- - границы земельных участков по сведениям ЕГРН
- - поворотная точка границ объекта

Подпись _____ Дата « ____ » _____ 20 ____ г.

Место для оттиска печати лица, составившего описание местоположения границ объекта

Раздел 4
План границ объекта



Масштаб 1:500

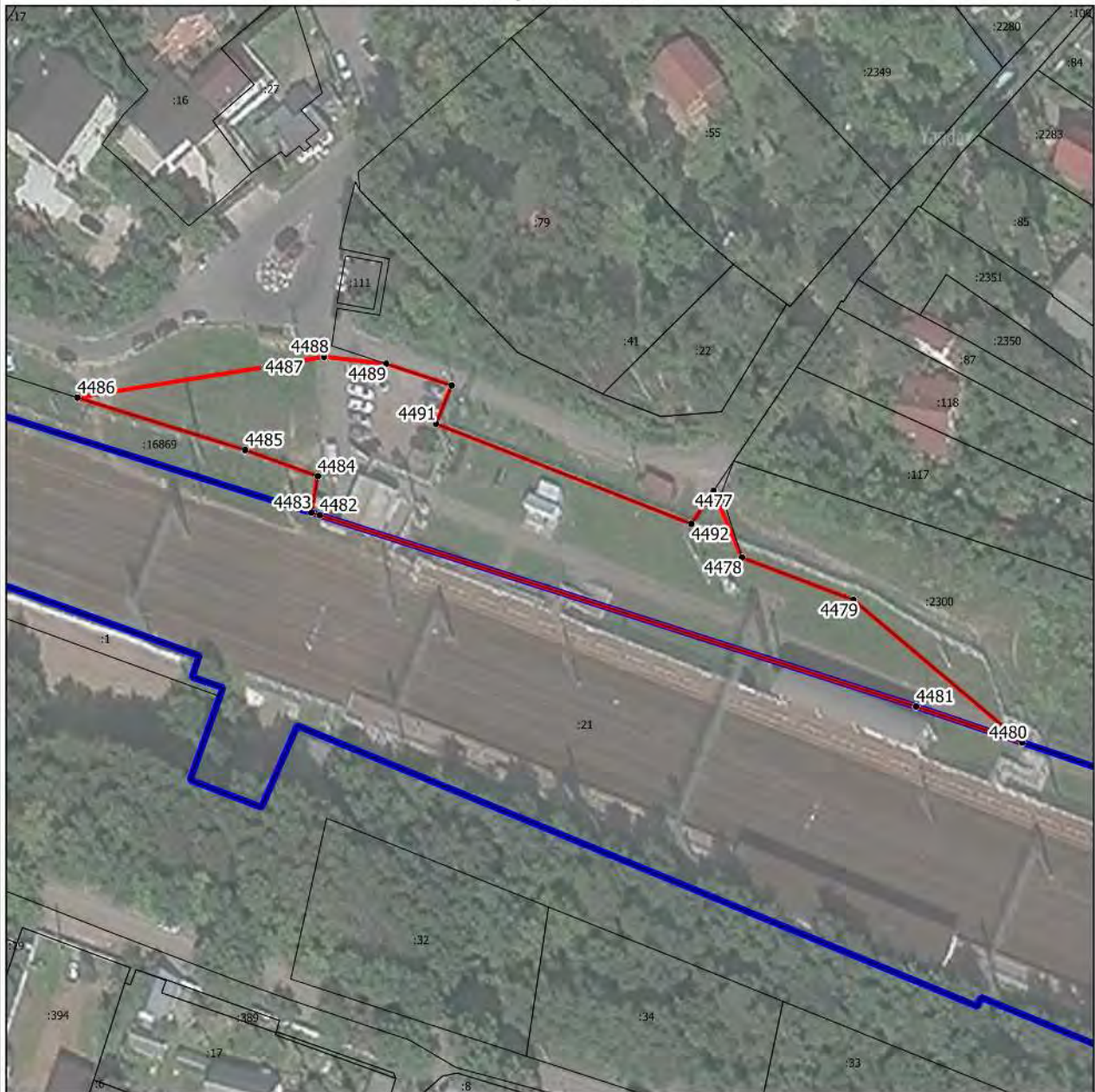
Условные обозначения:

- - граница объекта, местоположение которого описано
- - границы муниципальных образований
- - границы населенных пунктов
- - границы зон с особыми условиями использования территорий
- - границы земельных участков по сведениям ЕГРН
- - поворотная точка границ объекта

Подпись _____ Дата « ____ » _____ 20 ____ г.

Место для оттиска печати лица, составившего описание местоположения границ объекта

Раздел 4
План границ объекта



Масштаб 1:1000

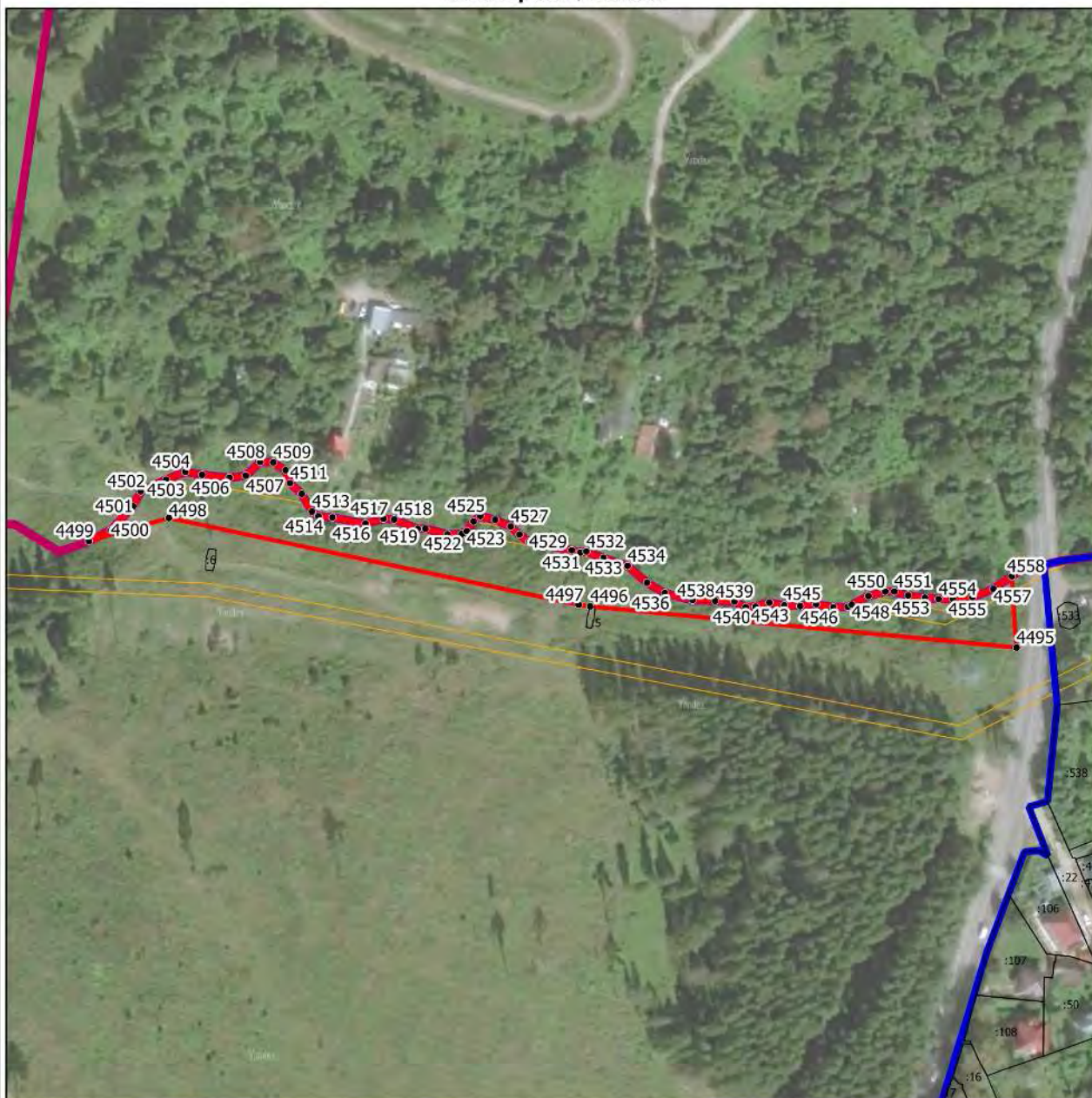
Условные обозначения:

- - граница объекта, местоположение которого описано
- - границы населенных пунктов
- - границы земельных участков по сведениям ЕГРН
- - поворотная точка границ объекта

Подпись _____ Дата « ____ » _____ 20 ____ г.

Место для оттиска печати лица, составившего описание местоположения границ объекта

Раздел 4
План границ объекта



Масштаб 1:2000

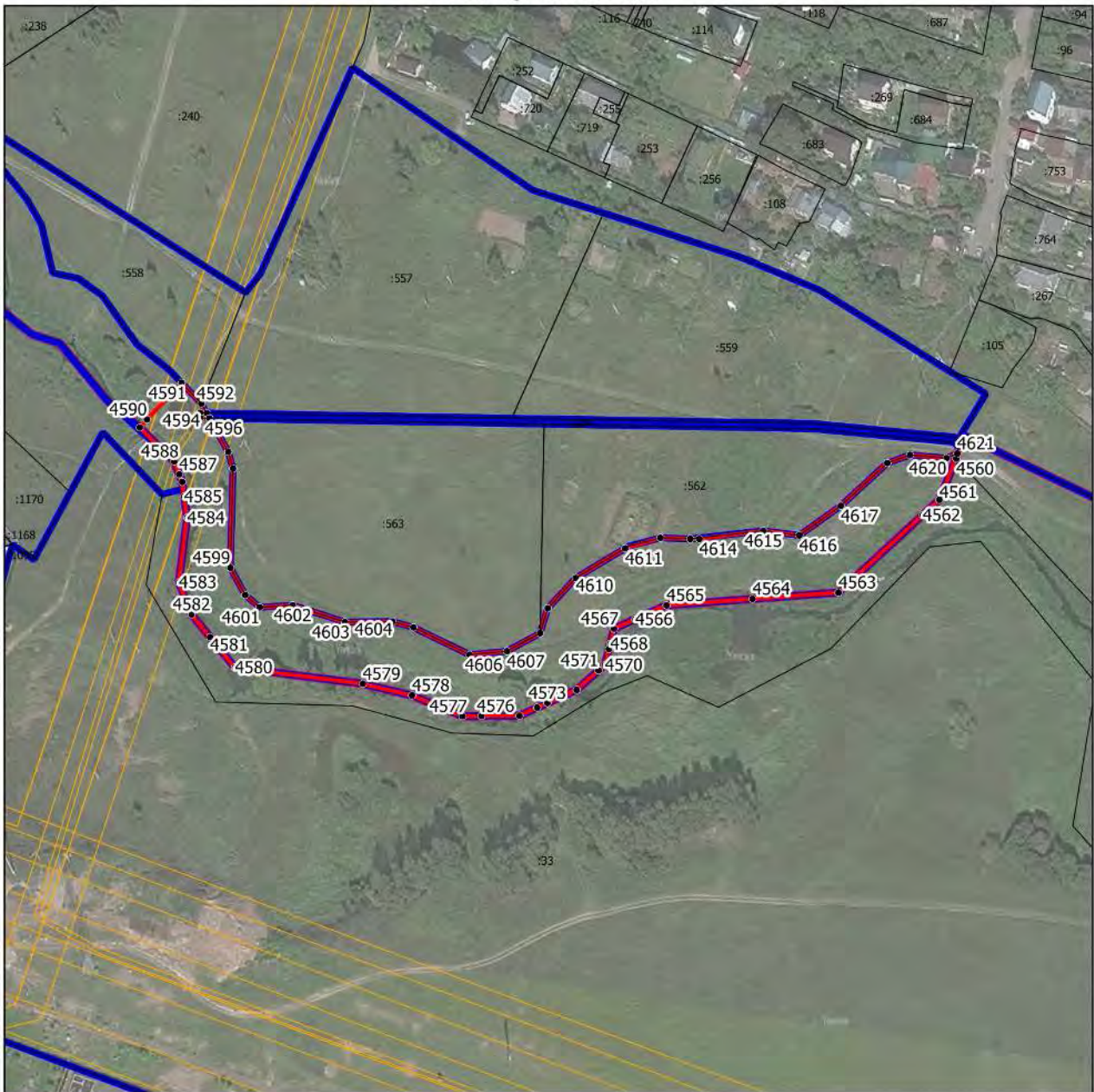
Условные обозначения:

- - граница объекта, местоположение которого описано
- - границы муниципальных образований
- - границы населенных пунктов
- - границы зон с особыми условиями использования территорий
- - границы земельных участков по сведениям ЕГРН
- - поворотная точка границ объекта

Подпись _____ Дата « ____ » _____ 20__ г.

Место для оттиска печати лица, составившего описание местоположения границ объекта

Раздел 4
План границ объекта



Масштаб 1:2000

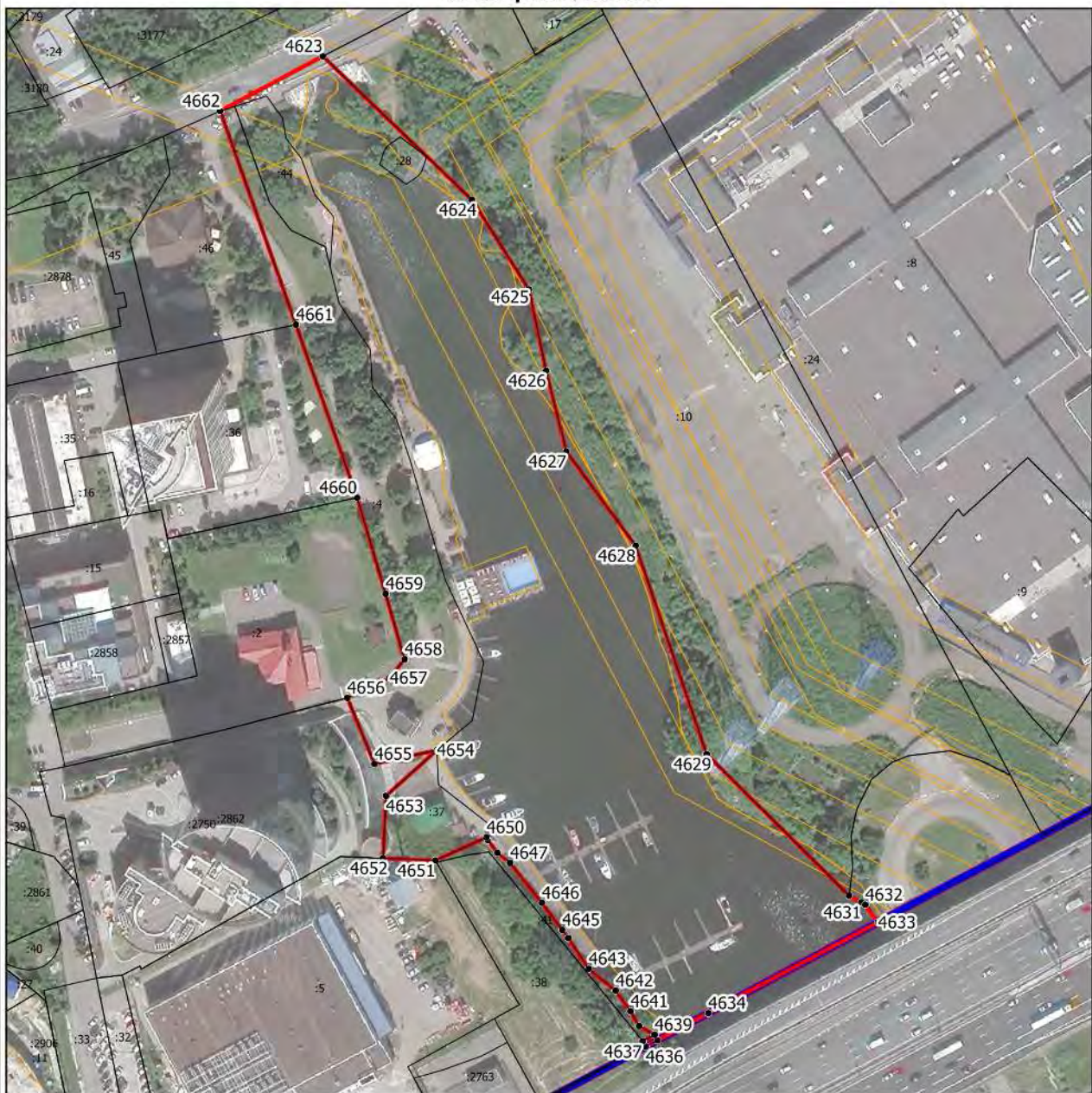
Условные обозначения:

- - граница объекта, местоположение которого описано
- - границы муниципальных образований
- - границы населенных пунктов
- - границы зон с особыми условиями использования территорий
- - границы земельных участков по сведениям ЕГРН
- - поворотная точка границ объекта

Подпись _____ Дата « ____ » _____ 20 __ г.

Место для оттиска печати лица, составившего описание местоположения границ объекта

Раздел 4
План границ объекта



Масштаб 1:2000

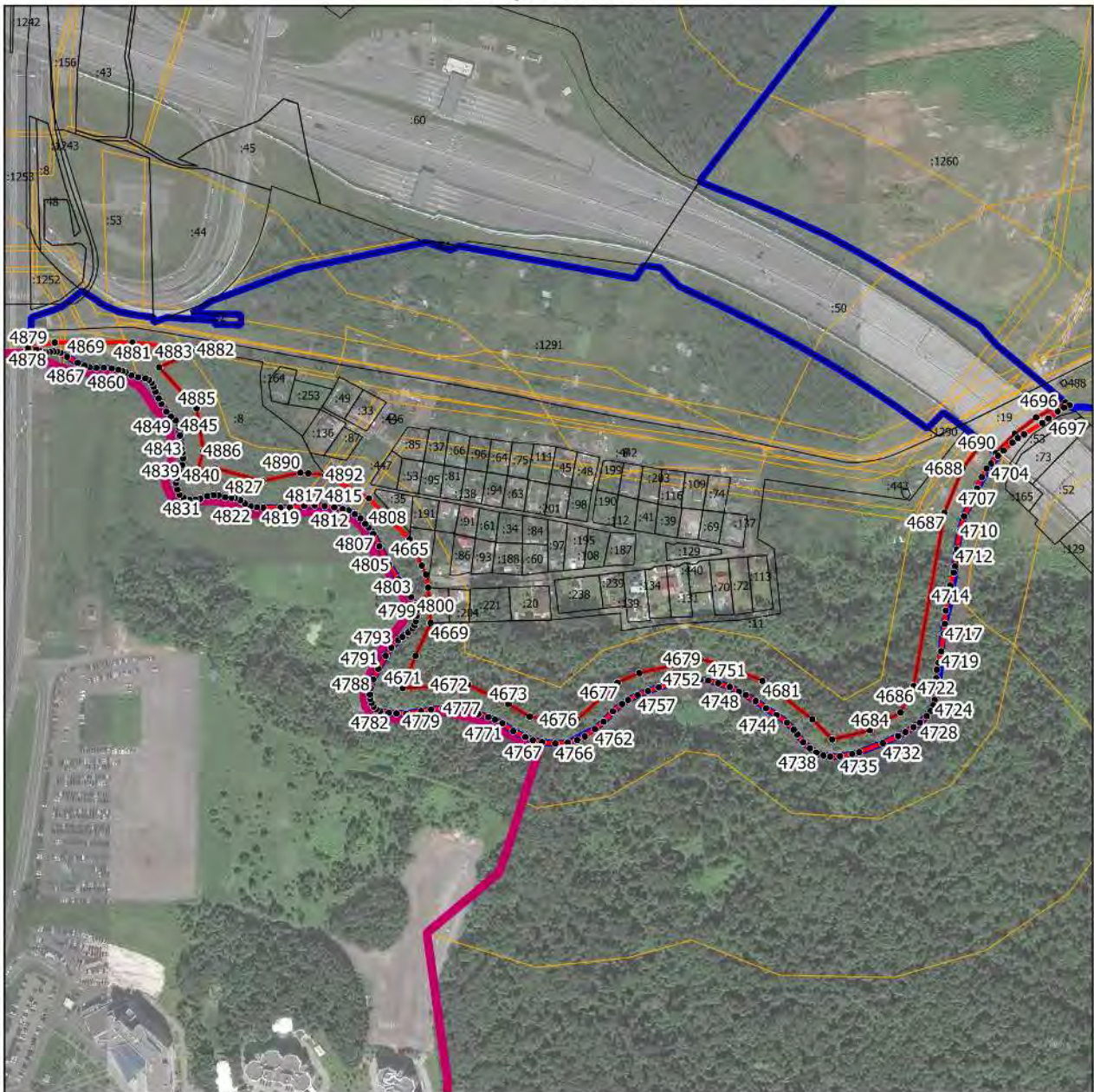
Условные обозначения:

- - граница объекта, местоположение которого описано
- - границы муниципальных образований
- - границы населенных пунктов
- - границы зон с особыми условиями использования территорий
- - границы земельных участков по сведениям ЕГРН
- - поворотная точка границ объекта

Подпись _____ Дата « ____ » _____ 20 ____ г.

Место для оттиска печати лица, составившего описание местоположения границ объекта

Раздел 4
План границ объекта



Масштаб 1:5000

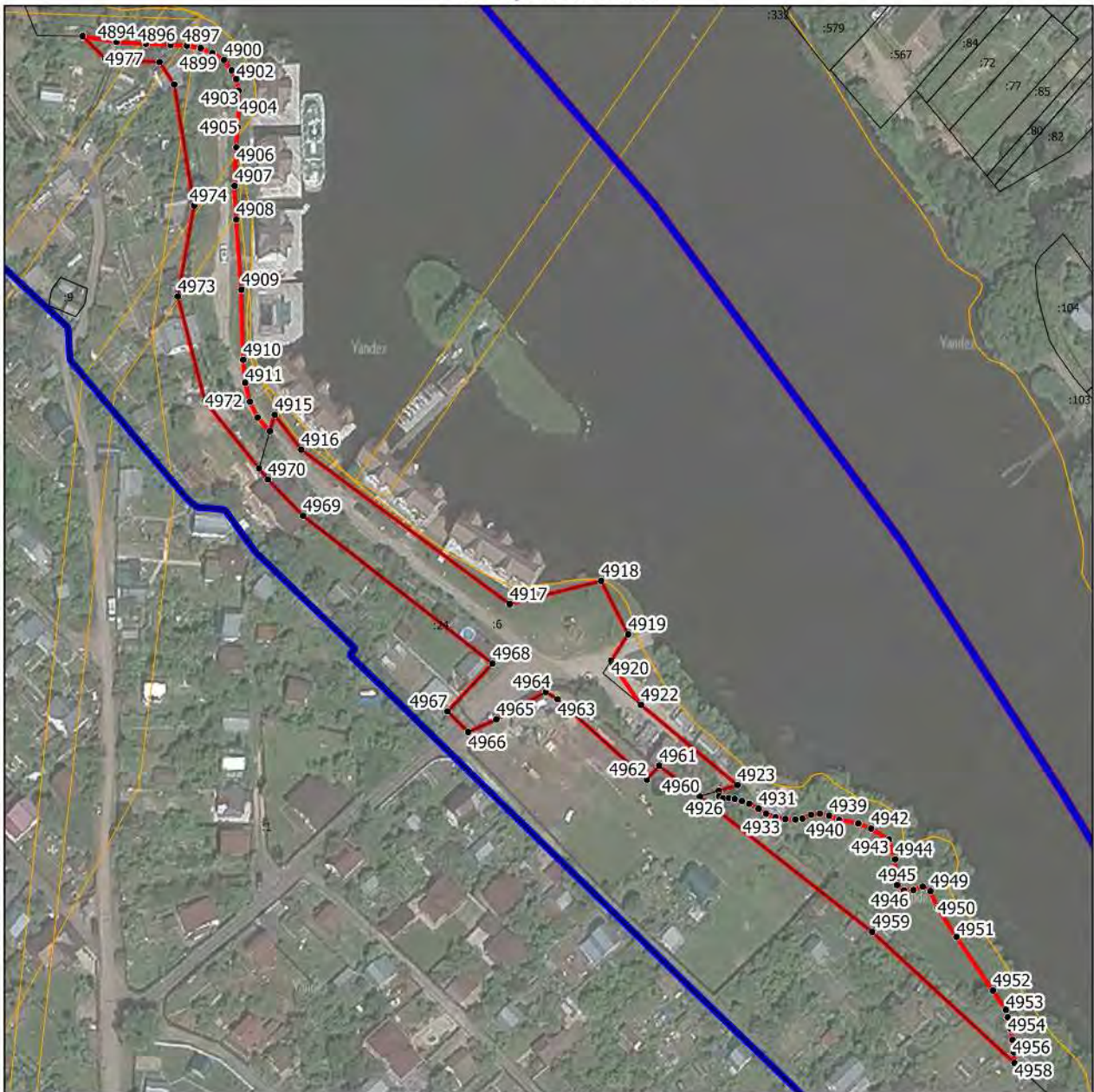
Условные обозначения:

- - граница объекта, местоположение которого описано
- - границы муниципальных образований
- - границы населенных пунктов
- - границы зон с особыми условиями использования территорий
- - границы земельных участков по сведениям ЕГРН
- - поворотная точка границ объекта

Подпись _____ Дата « ____ » _____ 20 ____ г.

Место для оттиска печати лица, составившего описание местоположения границ объекта

Раздел 4
План границ объекта



Масштаб 1:1500

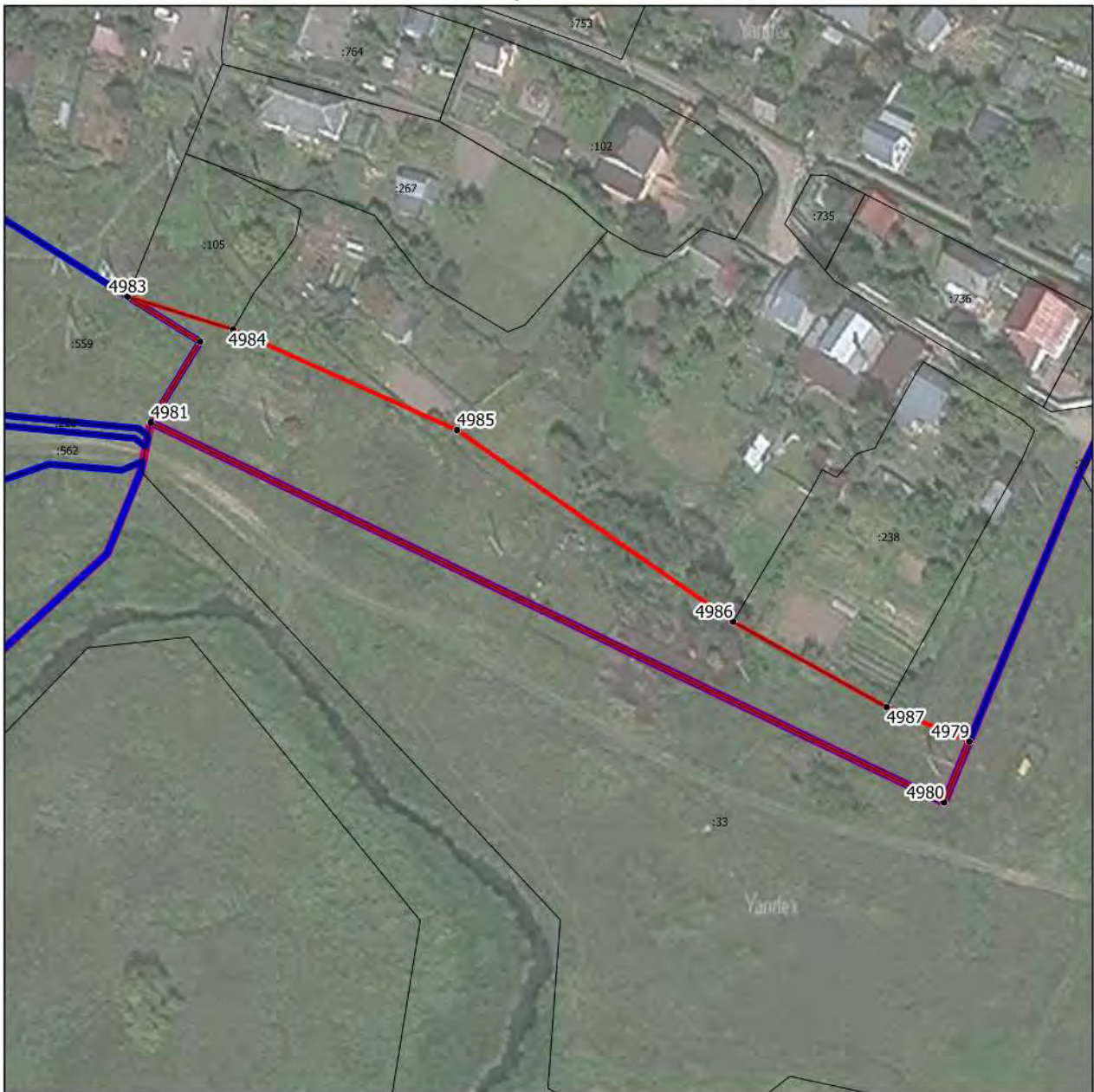
Условные обозначения:

- - граница объекта, местоположение которого описано
- - границы муниципальных образований
- - границы населенных пунктов
- - границы зон с особыми условиями использования территорий
- - границы земельных участков по сведениям ЕГРН
- - поворотная точка границ объекта

Подпись _____ Дата « ____ » _____ 20 ____ г.

Место для оттиска печати лица, составившего описание местоположения границ объекта

Раздел 4
План границ объекта



Масштаб 1:1000

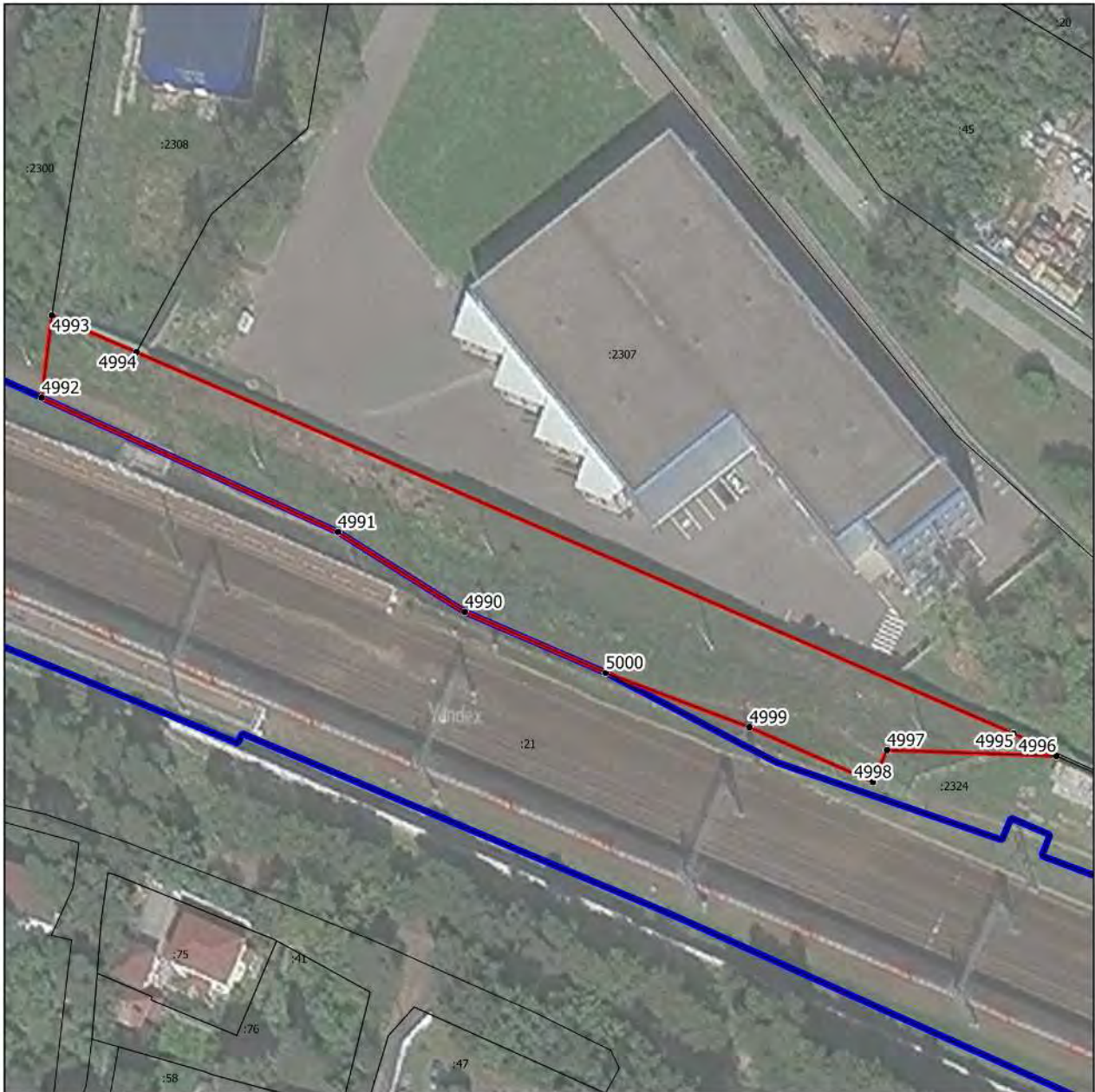
Условные обозначения:

- - граница объекта, местоположение которого описано
- - границы муниципальных образований
- - границы населенных пунктов
- - границы земельных участков по сведениям ЕГРН
- - поворотная точка границ объекта

Подпись _____ Дата « ____ » _____ 20 ____ г.

Место для оттиска печати лица, составившего описание местоположения границ объекта

Раздел 4
План границ объекта



Масштаб 1:1000

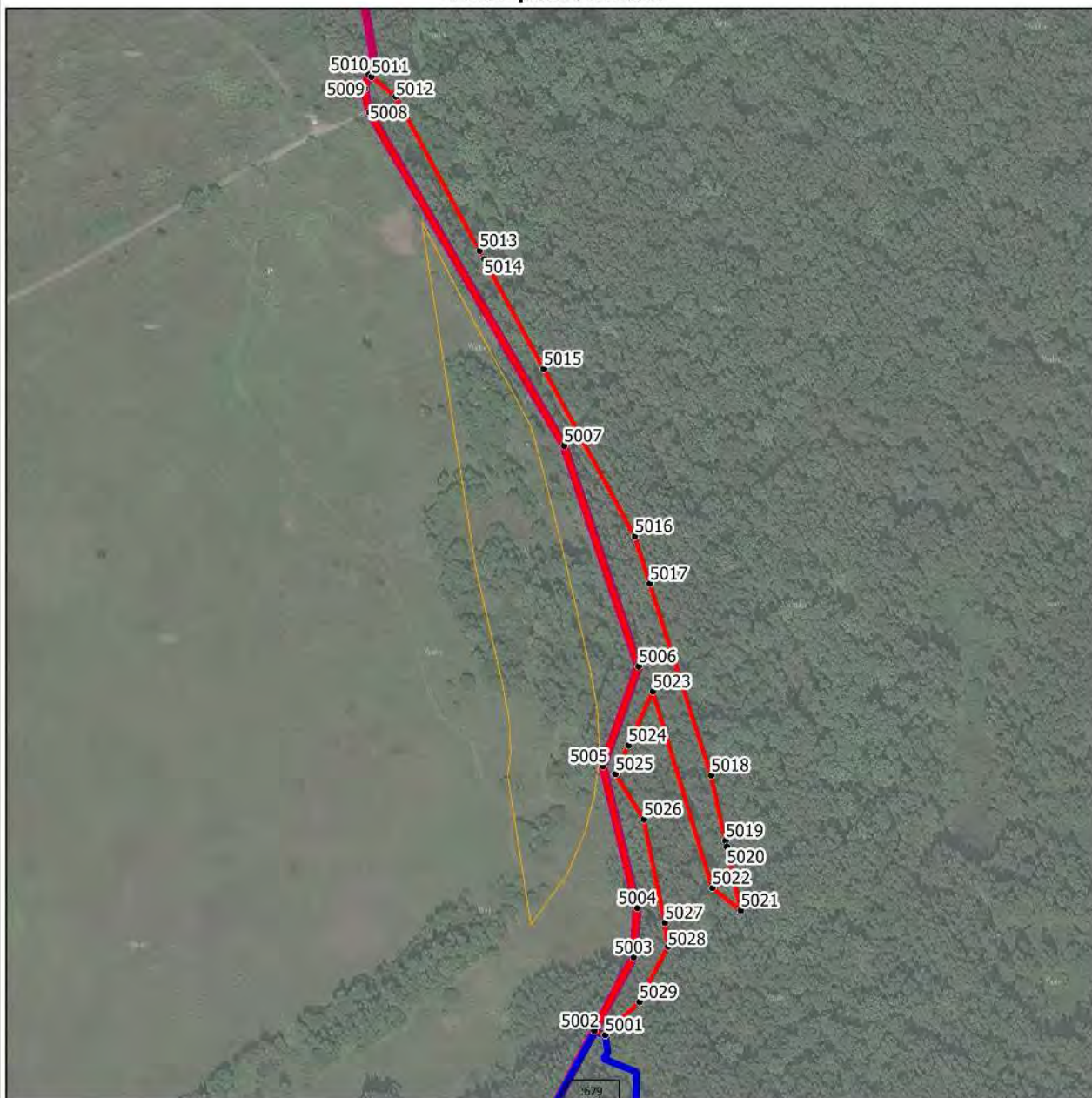
Условные обозначения:

- - граница объекта, местоположение которого описано
- - границы населенных пунктов
- - границы земельных участков по сведениям ЕГРН
- - поворотная точка границ объекта

Подпись _____ Дата « ____ » _____ 20 ____ г.

Место для оттиска печати лица, составившего описание местоположения границ объекта

Раздел 4
План границ объекта



Масштаб 1:3000

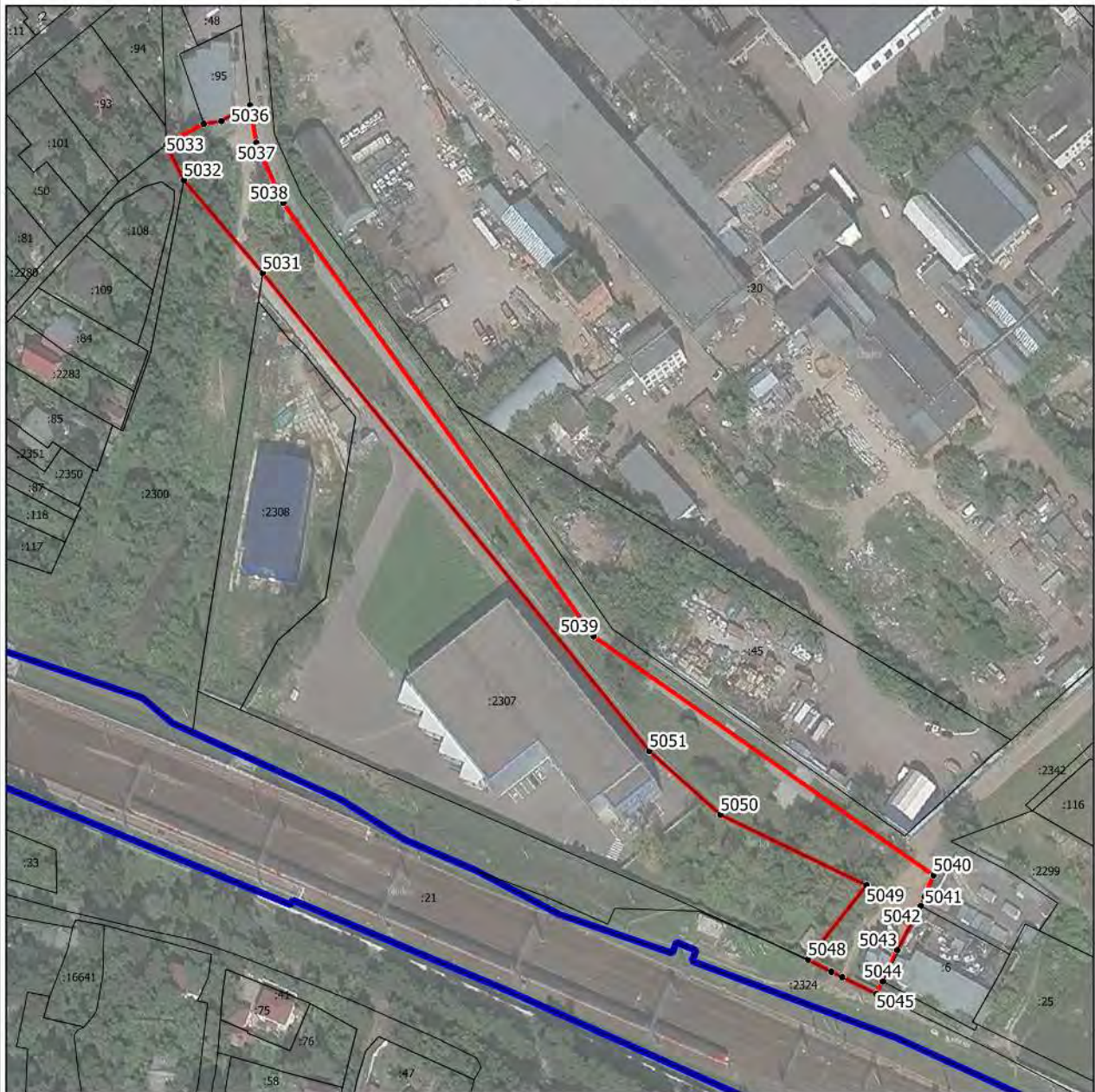
Условные обозначения:

- - граница объекта, местоположение которого описано
- - границы муниципальных образований
- - границы населенных пунктов
- - границы зон с особыми условиями использования территорий
- - границы земельных участков по сведениям ЕГРН
- - поворотная точка границ объекта

Подпись _____ Дата « ____ » _____ 20__ г.

Место для оттиска печати лица, составившего описание местоположения границ объекта

Раздел 4
План границ объекта



Масштаб 1:2000

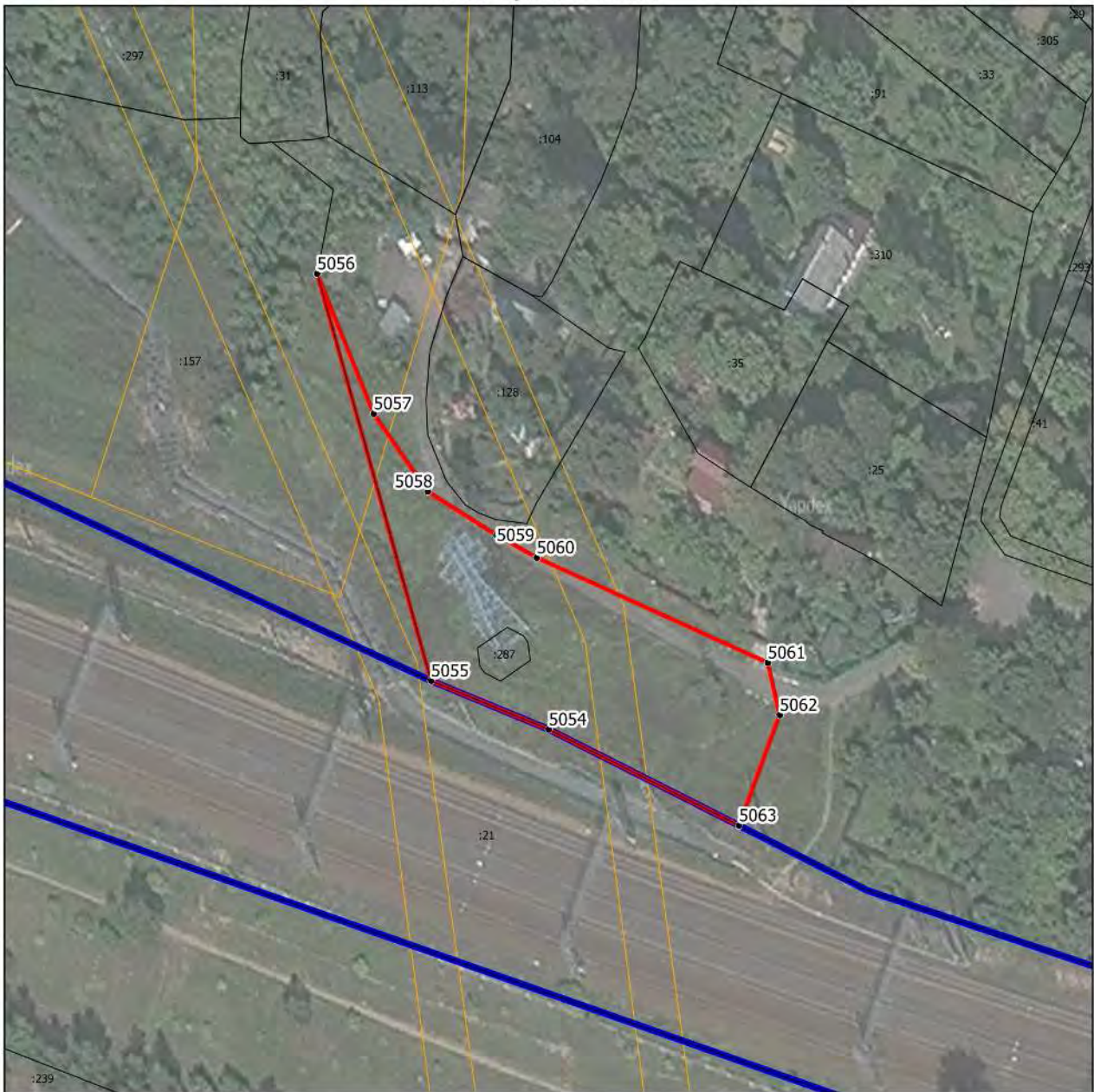
Условные обозначения:

- - граница объекта, местоположение которого описано
- - границы населенных пунктов
- - границы земельных участков по сведениям ЕГРН
- - поворотная точка границ объекта

Подпись _____ Дата « ____ » _____ 20 ____ г.

Место для оттиска печати лица, составившего описание местоположения границ объекта

Раздел 4
План границ объекта



Масштаб 1:1000

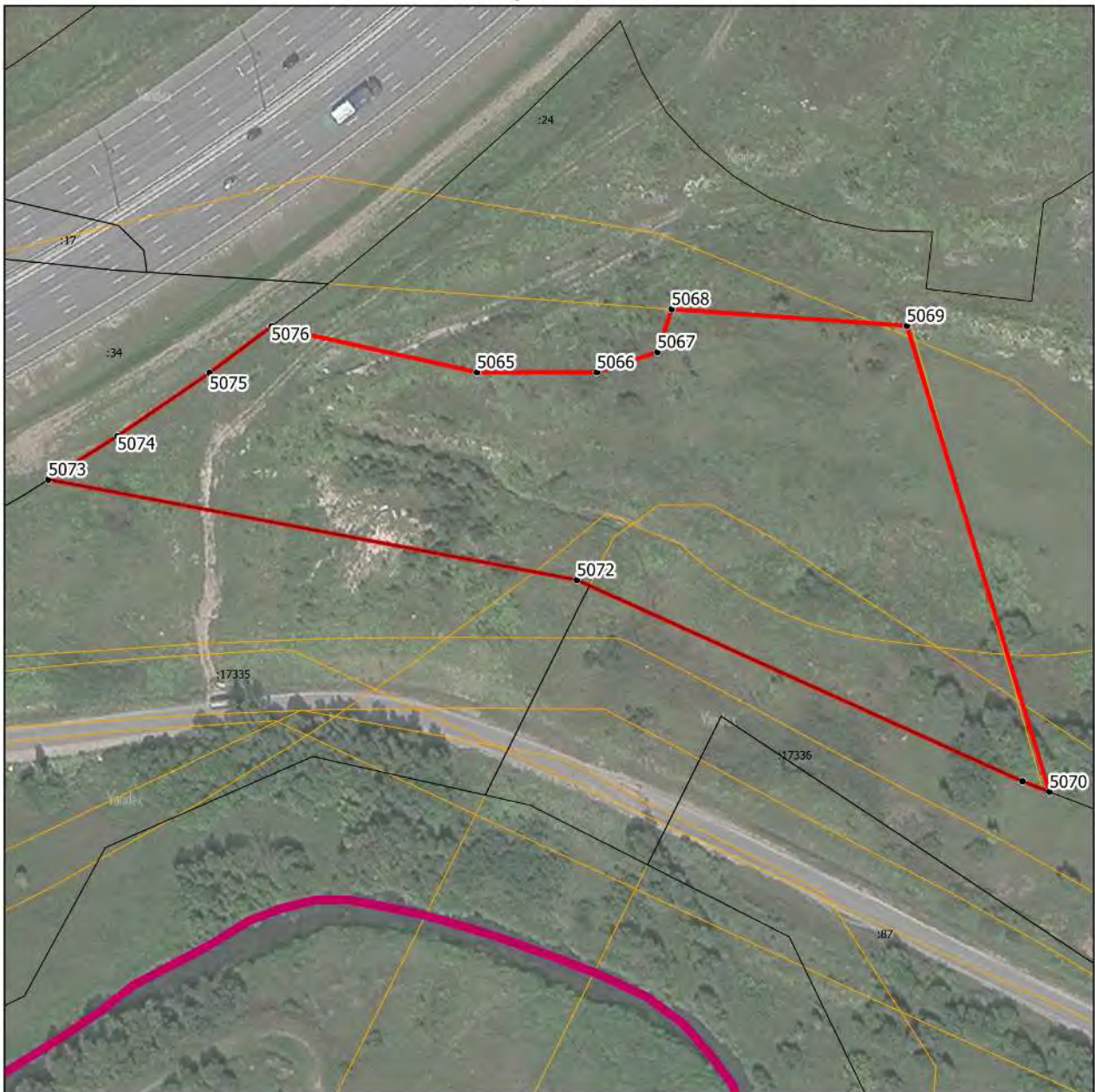
Условные обозначения:

- - граница объекта, местоположение которого описано
- - границы населенных пунктов
- - границы зон с особыми условиями использования территорий
- - границы земельных участков по сведениям ЕГРН
- - поворотная точка границ объекта

Подпись _____ Дата « ____ » _____ 20 ____ г.

Место для оттиска печати лица, составившего описание местоположения границ объекта

Раздел 4
План границ объекта



Масштаб 1:1500

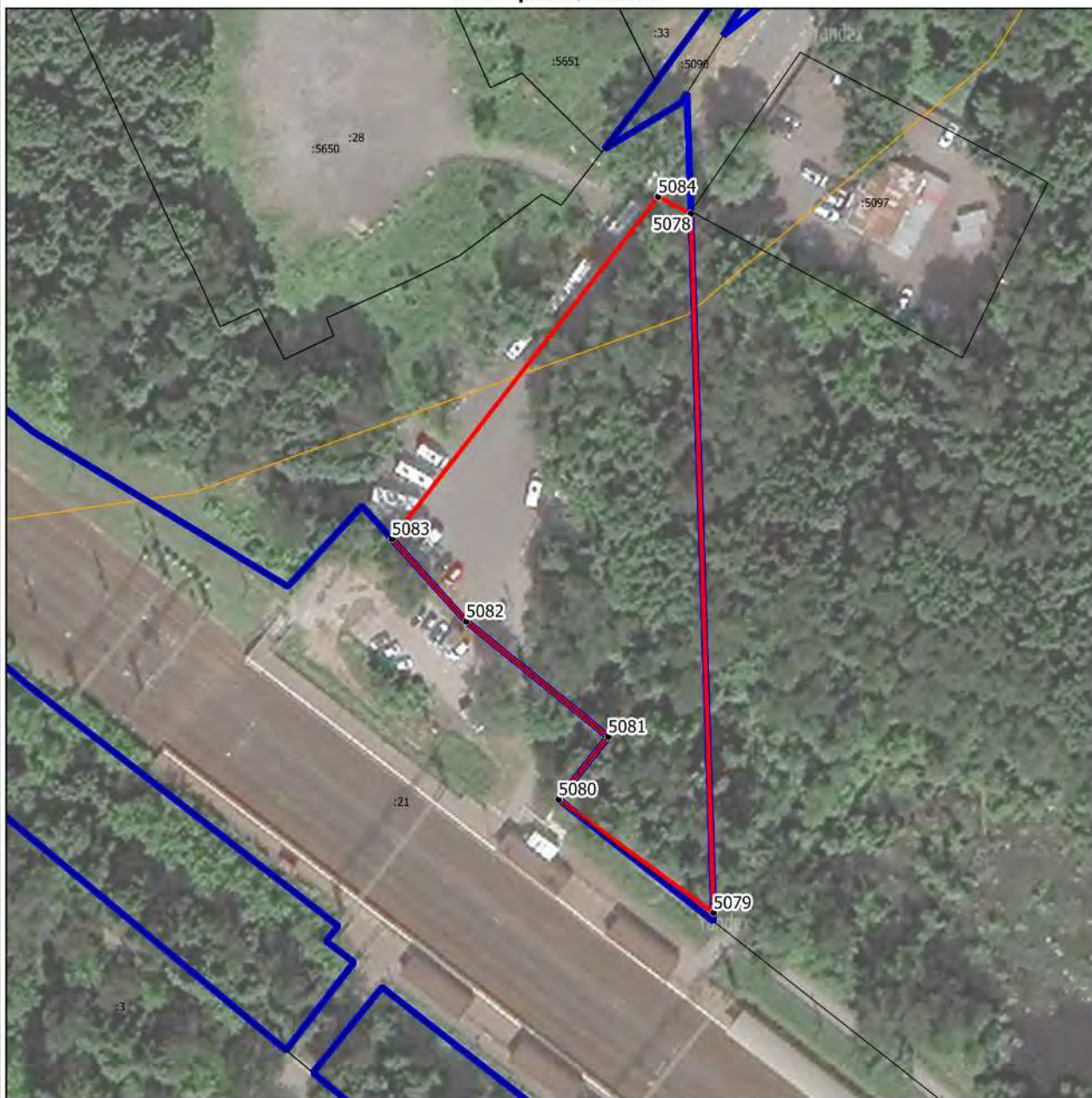
Условные обозначения:

- - граница объекта, местоположение которого описано
- - границы муниципальных образований
- - границы зон с особыми условиями использования территорий
- - границы земельных участков по сведениям ЕГРН
- - поворотная точка границ объекта

Подпись _____ Дата « ____ » _____ 20__ г.

Место для оттиска печати лица, составившего описание местоположения границ объекта

Раздел 4
План границ объекта



Масштаб 1:1000

Условные обозначения:

- - граница объекта, местоположение которого описано
- - границы населенных пунктов
- - границы зон с особыми условиями использования территорий
- - границы земельных участков по сведениям ЕГРН
- - поворотная точка границ объекта

Подпись _____ Дата « ____ » _____ 20 __ г.

Место для оттиска печати лица, составившего описание местоположения границ объекта

Раздел 4
План границ объекта



Масштаб

Условные обозначения:

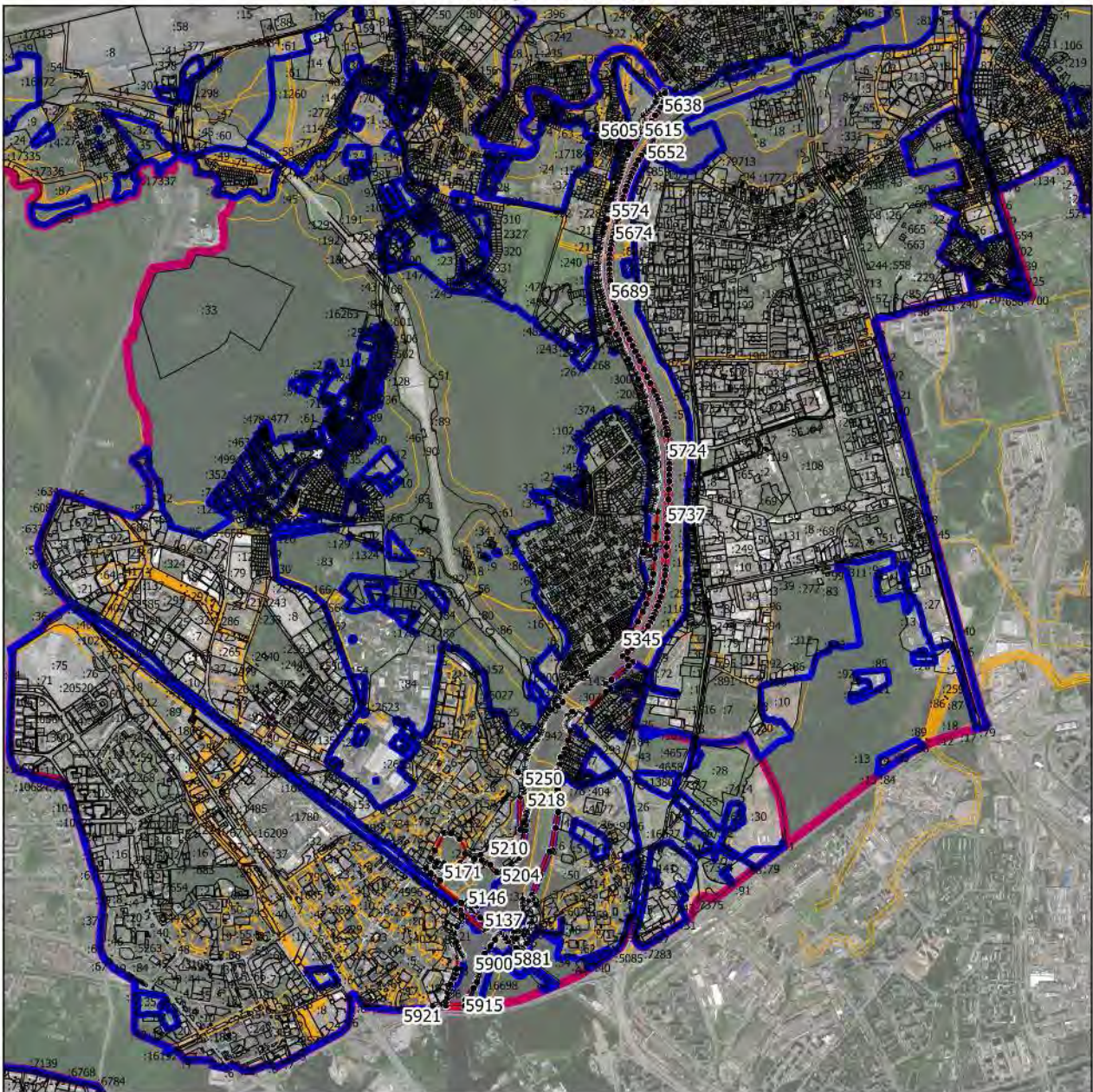
- - граница объекта, местоположение которого описано
- - границы зон с особыми условиями использования территорий
- - границы земельных участков по сведениям ЕГРН
- - поворотная точка границ объекта

Подпись _____ Дата « ____ » _____ 20__ г.

Место для оттиска печати лица, составившего описание местоположения границ объекта

Раздел 4

План границ объекта



Масштаб 1:50000

Условные обозначения:

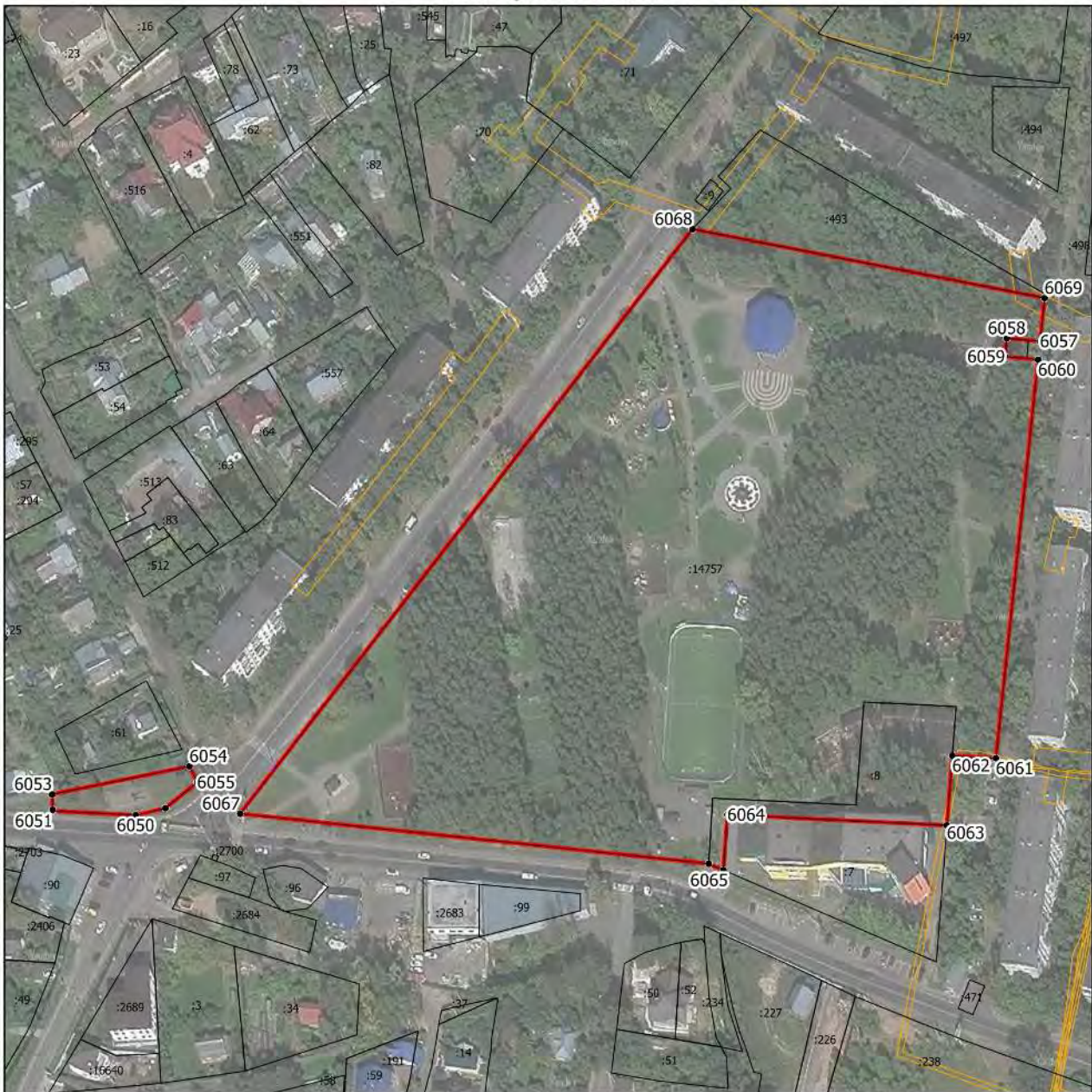
- - граница объекта, местоположение которого описано
- - границы муниципальных образований
- - границы населенных пунктов
- - границы зон с особыми условиями использования территорий
- - границы земельных участков по сведениям ЕГРН
- - поворотная точка границ объекта

Подпись _____ Дата « ____ » _____ 20 ____ г.

Место для оттиска печати лица, составившего описание местоположения границ объекта

Раздел 4

План границ объекта



Масштаб 1:2000

Условные обозначения:

- - граница объекта, местоположение которого описано
- - границы зон с особыми условиями использования территорий
- - границы земельных участков по сведениям ЕГРН
- - поворотная точка границ объекта

Подпись _____ Дата « ____ » _____ 20 ____ г.

Место для оттиска печати лица, составившего описание местоположения границ объекта

Раздел 4
План границ объекта



Масштаб 1:2500

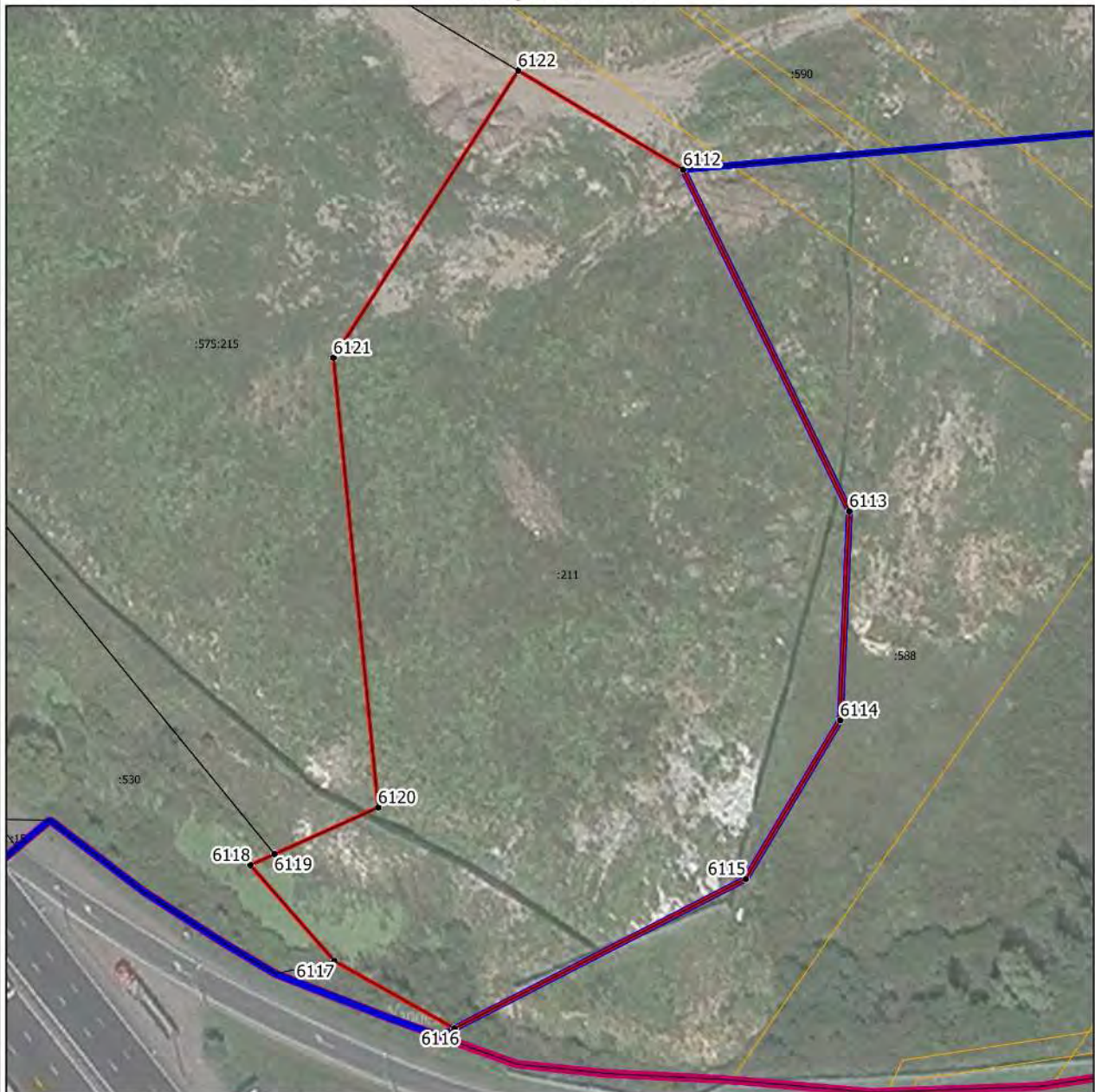
Условные обозначения:

- - граница объекта, местоположение которого описано
- - границы зон с особыми условиями использования территорий
- - границы земельных участков по сведениям ЕГРН
- - поворотная точка границ объекта

Подпись _____ Дата « ____ » _____ 20 ____ г.

Место для оттиска печати лица, составившего описание местоположения границ объекта

Раздел 4
План границ объекта



Масштаб 1:1000

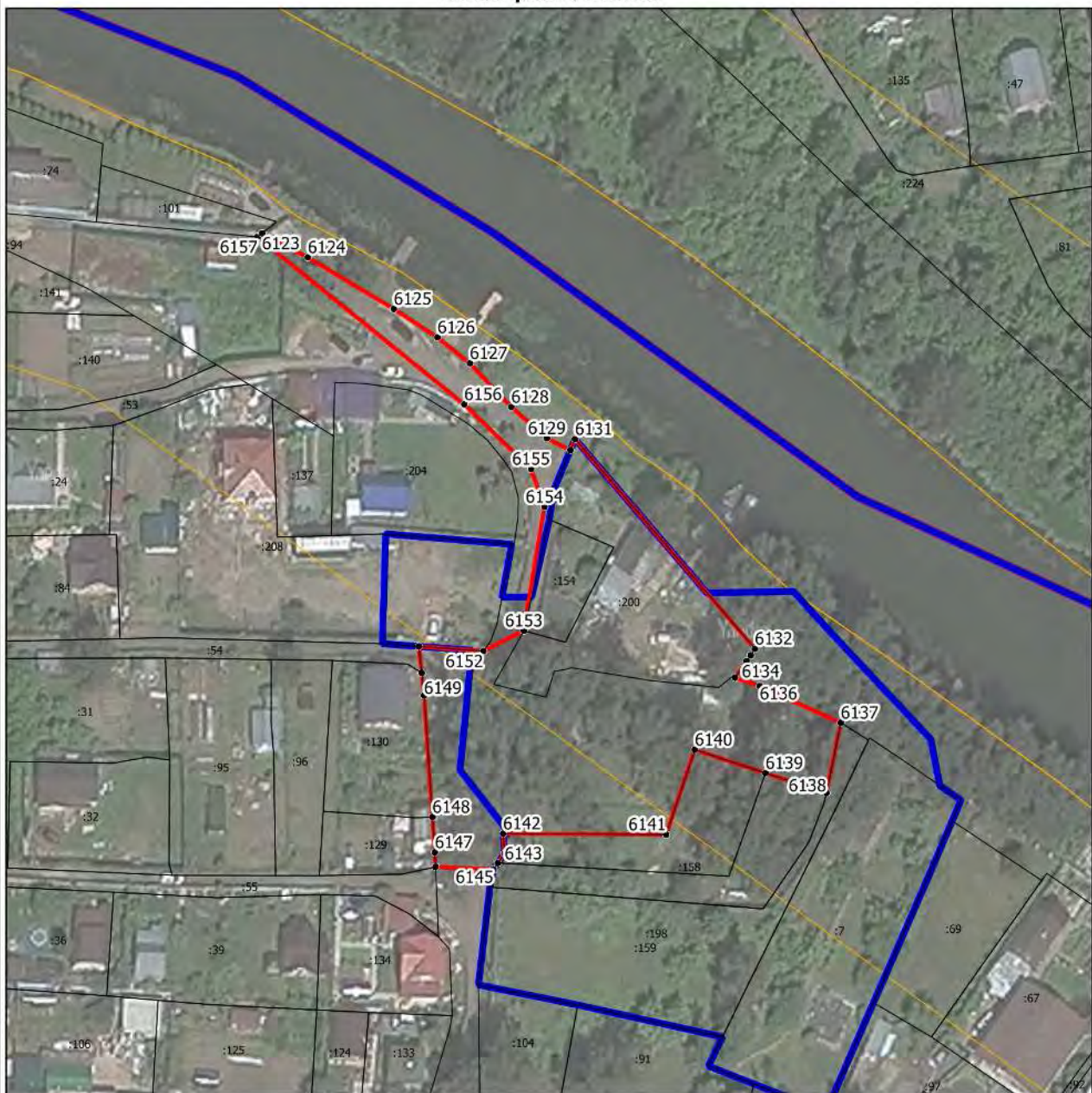
Условные обозначения:

- - граница объекта, местоположение которого описано
- - границы муниципальных образований
- - границы населенных пунктов
- - границы зон с особыми условиями использования территорий
- - границы земельных участков по сведениям ЕГРН
- - поворотная точка границ объекта

Подпись _____ Дата « ____ » _____ 20 ____ г.

Место для оттиска печати лица, составившего описание местоположения границ объекта

Раздел 4
План границ объекта



Масштаб 1:1000

Условные обозначения:

- - граница объекта, местоположение которого описано
- - границы муниципальных образований
- - границы населенных пунктов
- - границы зон с особыми условиями использования территорий
- - границы земельных участков по сведениям ЕГРН
- - поворотная точка границ объекта

Подпись _____ Дата « ____ » _____ 20 ____ г.

Место для оттиска печати лица, составившего описание местоположения границ объекта

Раздел 4
План границ объекта



Масштаб 1:2500

Условные обозначения:

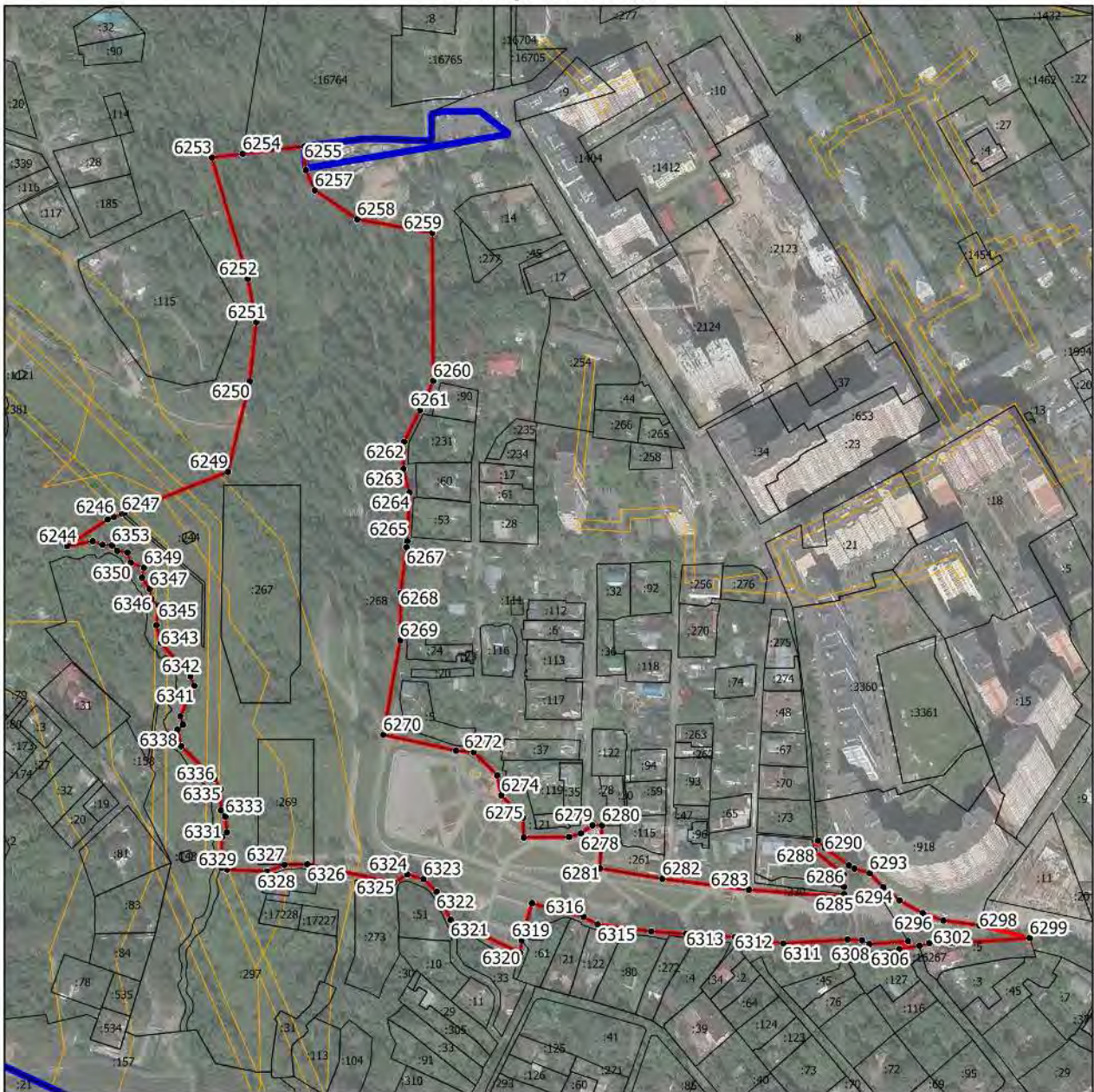
- - граница объекта, местоположение которого описано
- - границы муниципальных образований
- - границы населенных пунктов
- - границы земельных участков по сведениям ЕГРН
- - поворотная точка границ объекта

Подпись _____ Дата « ____ » _____ 20 ____ г.

Место для оттиска печати лица, составившего описание местоположения границ объекта

Раздел 4

План границ объекта



Масштаб 1:4000

Условные обозначения:

- - граница объекта, местоположение которого описано
- - границы населенных пунктов
- - границы зон с особыми условиями использования территорий
- - границы земельных участков по сведениям ЕГРН
- - поворотная точка границ объекта

Подпись _____ Дата « ____ » _____ 20 ____ г.

Место для оттиска печати лица, составившего описание местоположения границ объекта

Раздел 4
План границ объекта



Масштаб 1:1000

Условные обозначения:

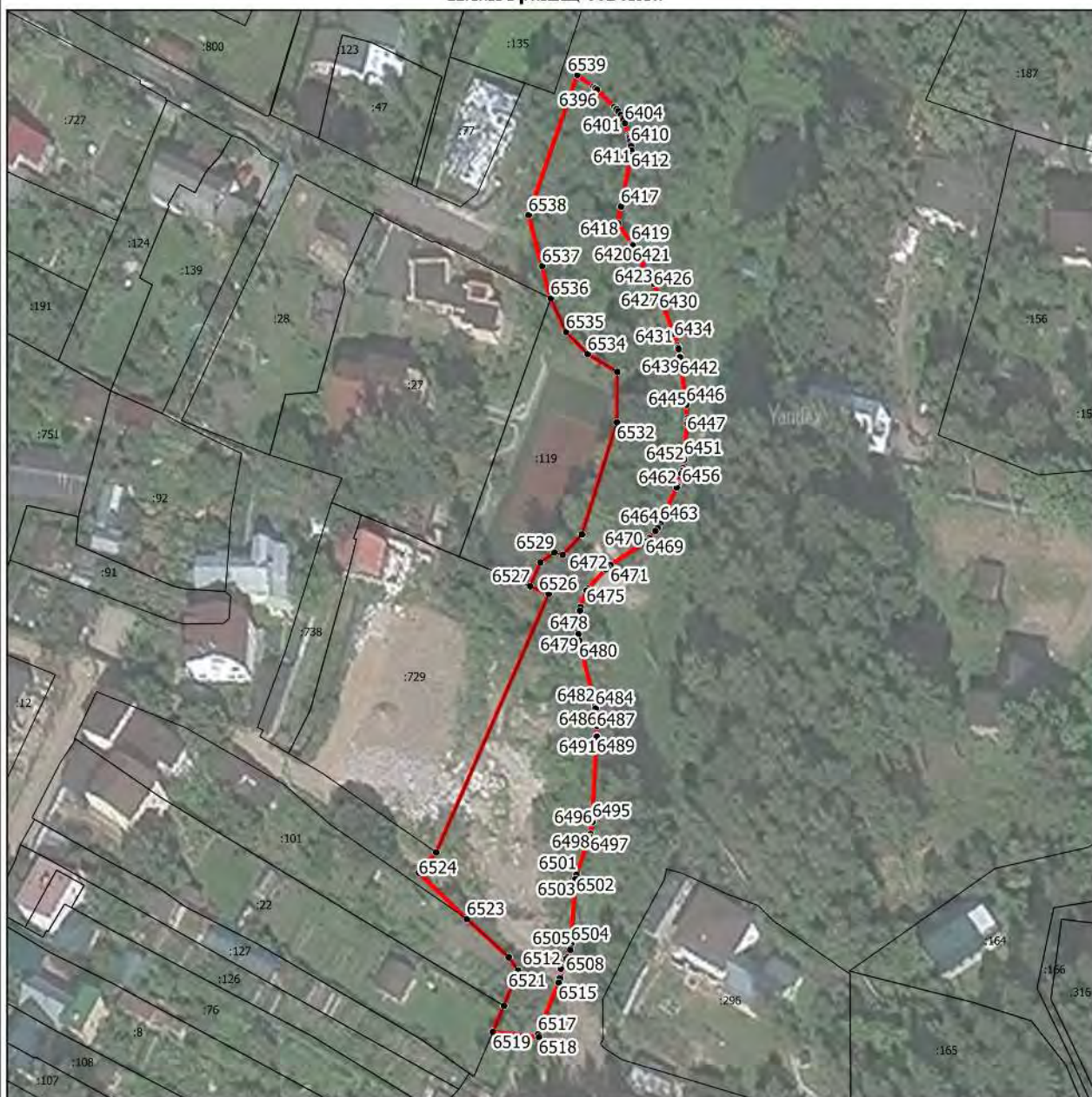
- - граница объекта, местоположение которого описано
- - границы муниципальных образований
- - границы населенных пунктов
- - границы земельных участков по сведениям ЕГРН
- - поворотная точка границ объекта

Подпись _____ Дата « ____ » _____ 20__ г.

Место для оттиска печати лица, составившего описание местоположения границ объекта

Раздел 4

План границ объекта



Масштаб 1:1000

Условные обозначения:

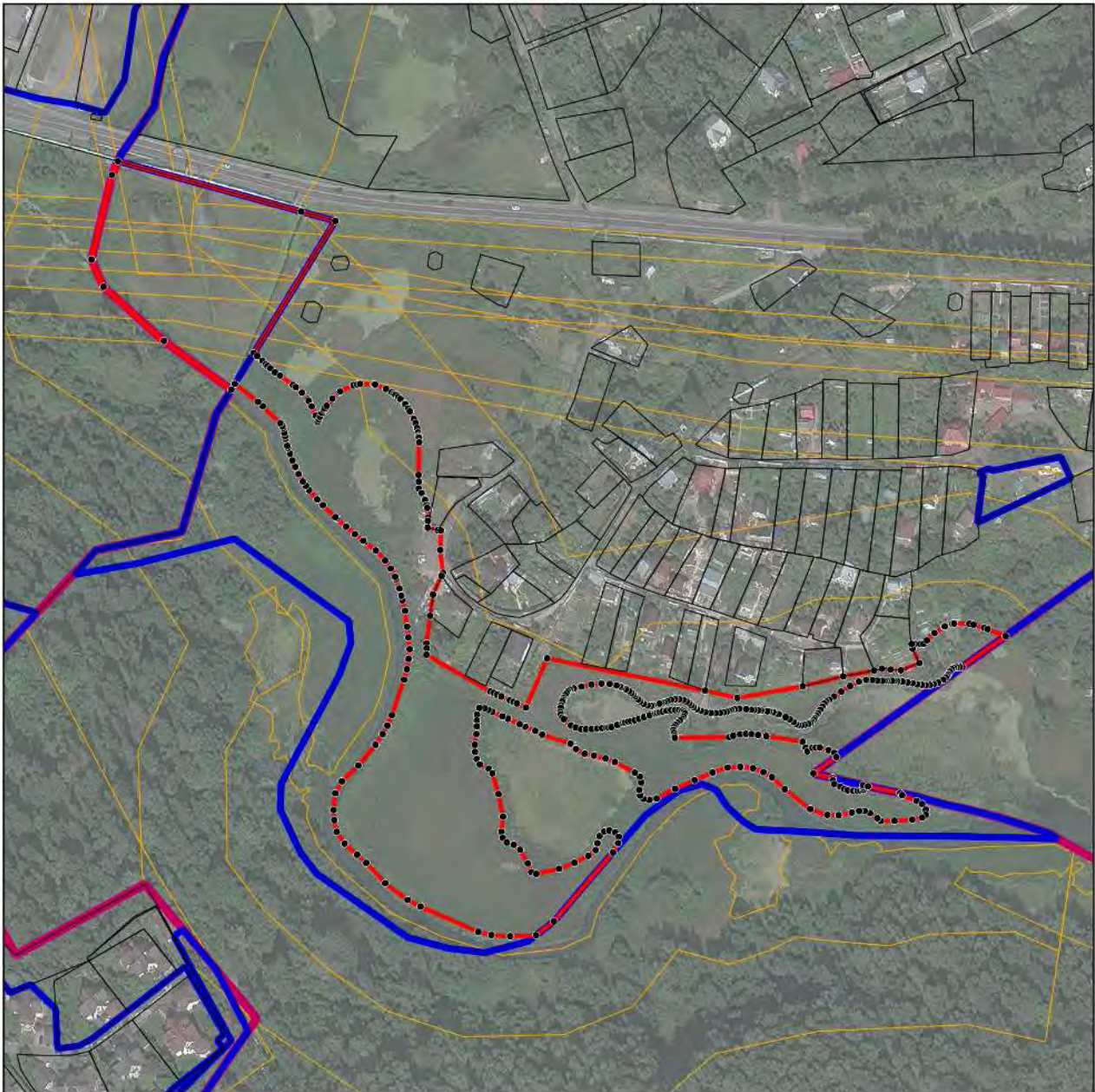
- - граница объекта, местоположение которого описано
- - границы земельных участков по сведениям ЕГРН
- - поворотная точка границ объекта

Подпись _____ Дата « ____ » _____ 20 ____ г.

Место для оттиска печати лица, составившего описание местоположения границ объекта

Раздел 4

План границ объекта



Масштаб

Условные обозначения:

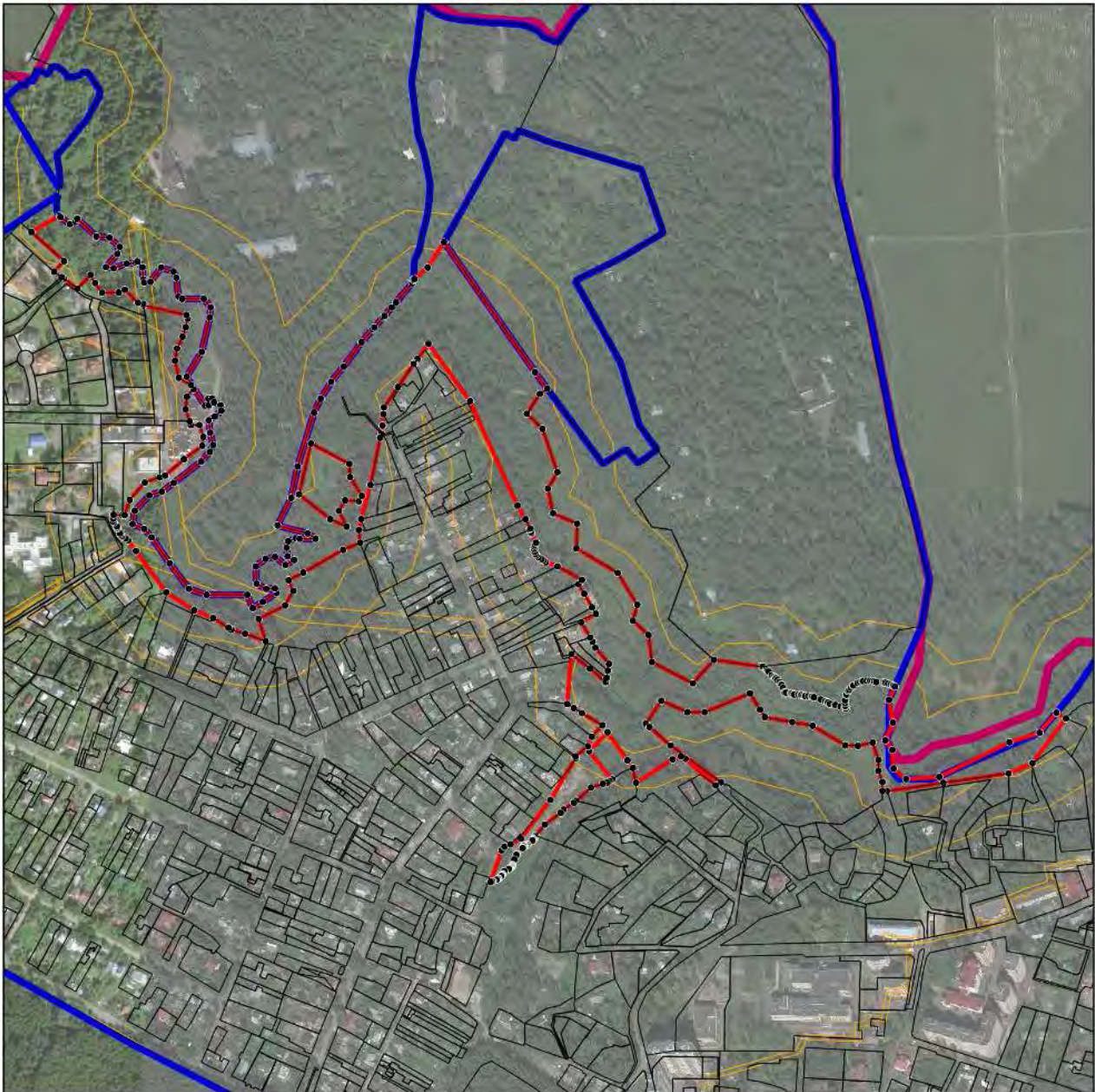
- - граница объекта, местоположение которого описано
- - границы муниципальных образований
- - границы населенных пунктов
- - границы зон с особыми условиями использования территорий
- - границы земельных участков по сведениям ЕГРН
- - поворотная точка границ объекта

Подпись _____ Дата « ____ » _____ 20 ____ г.

Место для оттиска печати лица, составившего описание местоположения границ объекта

Раздел 4

План границ объекта



Масштаб

Условные обозначения:

- - граница объекта, местоположение которого описано
- - границы муниципальных образований
- - границы населенных пунктов
- - границы зон с особыми условиями использования территорий
- - границы земельных участков по сведениям ЕГРН
- - поворотная точка границ объекта

Подпись _____ Дата « ____ » _____ 20__ г.






Место для оттиска печати лица, составившего описание местоположения границ объекта

Раздел 4
План границ объекта



Масштаб

Условные обозначения:

-  - граница объекта, местоположение которого описано
-  - границы населенных пунктов
-  - границы зон с особыми условиями использования территорий
-  - границы земельных участков по сведениям ЕГРН
-  - поворотная точка границ объекта

Подпись _____ Дата « ____ » _____ 20__ г.

Место для оттиска печати лица, составившего описание местоположения границ объекта

ОПИСАНИЕ МЕСТОПОЛОЖЕНИЯ ГРАНИЦ

Зона парков Р-1

(наименование объекта, местоположение границ которого описано (далее - объект))

Раздел 1

Сведения об объекте

№ п/п	Характеристики объекта	Описание характеристик
1	2	3
1.	Местоположение объекта	Московская область, городской округ Химки
2.	Площадь объекта +/- величина погрешности определения площади (Р +/- Дельта Р)	124291 кв. м ± 123 кв. м
3.	Иные характеристики объекта	Предельное количество этажей: 3 эт

Раздел 2

Сведения о местоположении границ объекта

1. Система координат МСК-50, зона 2

2. Сведения о характерных точках границ объекта

Обозначение характерных точек границ	Координаты, м		Метод определения координат характерной точки	Средняя квадратическая погрешность положения характерной точки (Мт), м	Описание обозначения точки на местности (при наличии)
	X	Y			
1	2	3	4	5	6
Участок 1					
1	491502.14	2186117.31	Картометрический	0,1	-
2	491500.93	2186117.99	Картометрический	0,1	-
3	491475.24	2186084.04	Картометрический	0,1	-
4	491473.34	2186077.38	Картометрический	0,1	-
5	491472.69	2186069.56	Картометрический	0,1	-
6	491475.10	2186057.86	Картометрический	0,1	-
7	491476.20	2186051.75	Картометрический	0,1	-
8	491476.42	2186045.32	Картометрический	0,1	-
9	491478.69	2186042.79	Картометрический	0,1	-
10	491483.62	2186041.11	Картометрический	0,1	-
11	491492.31	2186040.74	Картометрический	0,1	-
12	491504.24	2186039.79	Картометрический	0,1	-
13	491515.64	2186037.52	Картометрический	0,1	-
14	491523.71	2186034.64	Картометрический	0,1	-
15	491531.21	2186032.63	Картометрический	0,1	-
16	491548.47	2186032.51	Картометрический	0,1	-
17	491569.11	2186031.00	Картометрический	0,1	-
18	491590.26	2186031.37	Картометрический	0,1	-
19	491607.17	2186032.94	Картометрический	0,1	-
20	491620.08	2186033.38	Картометрический	0,1	-
21	491641.70	2186032.94	Картометрический	0,1	-
22	491657.62	2186033.37	Картометрический	0,1	-
23	491672.89	2186032.97	Картометрический	0,1	-
24	491679.58	2186032.38	Картометрический	0,1	-
25	491690.98	2186030.30	Картометрический	0,1	-
26	491704.62	2186027.19	Картометрический	0,1	-

Раздел 2

Сведения о местоположении границ объекта

Обозначение характерных точек границ	Координаты, м		Метод определения координат характерной точки	Средняя квадратическая погрешность положения характерной точки (Mf), м	Описание обозначения точки на местности (при наличии)
	X	Y			
1	2	3	4	5	6
27	491733.03	2186019.98	Картометрический	0,1	-
28	491743.54	2186017.39	Картометрический	0,1	-
29	491762.70	2186010.55	Картометрический	0,1	-
30	491776.92	2186006.32	Картометрический	0,1	-
31	491788.01	2186002.30	Картометрический	0,1	-
32	491798.88	2185998.02	Картометрический	0,1	-
33	491808.85	2185994.61	Картометрический	0,1	-
34	491818.05	2185990.37	Картометрический	0,1	-
35	491823.81	2185985.89	Картометрический	0,1	-
36	491831.04	2185979.69	Картометрический	0,1	-
37	491838.50	2185972.42	Картометрический	0,1	-
38	491845.73	2185966.78	Картометрический	0,1	-
39	491855.74	2185960.56	Картометрический	0,1	-
40	491862.92	2185957.16	Картометрический	0,1	-
41	491871.53	2185955.48	Картометрический	0,1	-
42	491882.69	2185954.27	Картометрический	0,1	-
43	491895.20	2185951.96	Картометрический	0,1	-
44	491909.06	2185949.35	Картометрический	0,1	-
45	491923.58	2185946.44	Картометрический	0,1	-
46	491940.23	2185943.25	Картометрический	0,1	-
47	491954.65	2185940.34	Картометрический	0,1	-
48	491967.71	2185936.98	Картометрический	0,1	-
49	491970.31	2185936.32	Картометрический	0,1	-
50	491982.49	2185934.00	Картометрический	0,1	-
51	491990.08	2185931.69	Картометрический	0,1	-
52	492001.34	2185925.53	Картометрический	0,1	-
53	492009.46	2185919.59	Картометрический	0,1	-
54	492016.38	2185911.50	Картометрический	0,1	-
55	492019.02	2185907.95	Картометрический	0,1	-
56	492020.14	2185906.44	Картометрический	0,1	-

Раздел 2

Сведения о местоположении границ объекта

Обозначение характерных точек границ	Координаты, м		Метод определения координат характерной точки	Средняя квадратическая погрешность положения характерной точки (Mf), м	Описание обозначения точки на местности (при наличии)
	X	Y			
1	2	3	4	5	6
57	492022.92	2185900.04	Картометрический	0,1	-
58	492025.71	2185892.46	Картометрический	0,1	-
59	492026.51	2185884.66	Картометрический	0,1	-
60	492028.97	2185877.14	Картометрический	0,1	-
61	492033.06	2185865.39	Картометрический	0,1	-
62	492037.99	2185856.21	Картометрический	0,1	-
63	492041.24	2185848.39	Картометрический	0,1	-
64	492045.46	2185841.95	Картометрический	0,1	-
65	492047.34	2185836.36	Картометрический	0,1	-
66	492048.69	2185828.57	Картометрический	0,1	-
67	492049.20	2185817.70	Картометрический	0,1	-
68	492049.10	2185803.20	Картометрический	0,1	-
69	492048.42	2185790.14	Картометрический	0,1	-
70	492046.18	2185777.36	Картометрический	0,1	-
71	492043.28	2185763.69	Картометрический	0,1	-
72	492038.44	2185753.18	Картометрический	0,1	-
73	492032.24	2185744.04	Картометрический	0,1	-
74	492038.30	2185750.01	Картометрический	0,1	-
75	492050.38	2185736.95	Картометрический	0,1	-
76	492062.21	2185759.06	Картометрический	0,1	-
77	492046.89	2185766.60	Картометрический	0,1	-
78	492051.92	2185791.57	Картометрический	0,1	-
79	492053.15	2185826.82	Картометрический	0,1	-
80	492044.90	2185855.60	Картометрический	0,1	-
81	492030.85	2185882.90	Картометрический	0,1	-
82	492026.70	2185908.05	Картометрический	0,1	-
83	492014.03	2185923.98	Картометрический	0,1	-
84	491985.61	2185938.98	Картометрический	0,1	-
85	491968.64	2185941.78	Картометрический	0,1	-
86	491971.71	2185958.23	Картометрический	0,1	-

Раздел 2

Сведения о местоположении границ объекта

Обозначение характерных точек границ	Координаты, м		Метод определения координат характерной точки	Средняя квадратическая погрешность положения характерной точки (Mf), м	Описание обозначения точки на местности (при наличии)
	X	Y			
1	2	3	4	5	6
87	492028.71	2185930.07	Картометрический	0,1	-
88	492036.13	2185915.61	Картометрический	0,1	-
89	492043.00	2185888.28	Картометрический	0,1	-
90	492063.35	2185851.51	Картометрический	0,1	-
91	492069.67	2185813.81	Картометрический	0,1	-
92	492067.62	2185798.73	Картометрический	0,1	-
93	492099.21	2185802.09	Картометрический	0,1	-
94	492104.20	2185801.96	Картометрический	0,1	-
95	492106.08	2185793.81	Картометрический	0,1	-
96	492159.08	2185812.32	Картометрический	0,1	-
97	492101.40	2185874.41	Картометрический	0,1	-
98	492091.72	2185884.08	Картометрический	0,1	-
99	492069.43	2185907.22	Картометрический	0,1	-
100	492038.30	2185937.93	Картометрический	0,1	-
101	491969.37	2186024.21	Картометрический	0,1	-
102	491923.24	2185979.46	Картометрический	0,1	-
103	491878.06	2185981.39	Картометрический	0,1	-
104	491842.50	2185992.00	Картометрический	0,1	-
105	491831.02	2185997.63	Картометрический	0,1	-
106	491823.62	2186001.61	Картометрический	0,1	-
107	491792.23	2186017.76	Картометрический	0,1	-
108	491758.24	2186028.93	Картометрический	0,1	-
109	491745.60	2186034.72	Картометрический	0,1	-
110	491690.63	2186042.13	Картометрический	0,1	-
111	491632.54	2186047.09	Картометрический	0,1	-
112	491594.59	2186052.46	Картометрический	0,1	-
113	491538.43	2186055.27	Картометрический	0,1	-
114	491535.79	2186056.30	Картометрический	0,1	-
115	491488.83	2186060.20	Картометрический	0,1	-
116	491489.96	2186084.70	Картометрический	0,1	-

Раздел 2

Сведения о местоположении границ объекта

Обозначение характерных точек границ	Координаты, м		Метод определения координат характерной точки	Средняя квадратическая погрешность положения характерной точки (Mf), м	Описание обозначения точки на местности (при наличии)
	X	Y			
1	2	3	4	5	6
1	491502.14	2186117.31	Картометрический	0,1	-
Участок 2					
118	492025.19	2185735.99	Картометрический	0,1	-
119	492031.31	2185741.29	Картометрический	0,1	-
120	492032.24	2185744.04	Картометрический	0,1	-
121	492028.95	2185739.86	Картометрический	0,1	-
118	492025.19	2185735.99	Картометрический	0,1	-
Участок 3					
123	491510.84	2185467.61	Картометрический	0,1	-
124	491515.44	2185471.80	Картометрический	0,1	-
125	491524.20	2185481.48	Картометрический	0,1	-
126	491532.56	2185487.80	Картометрический	0,1	-
127	491537.92	2185493.87	Картометрический	0,1	-
128	491543.43	2185505.64	Картометрический	0,1	-
129	491533.92	2185500.77	Картометрический	0,1	-
130	491515.34	2185475.03	Картометрический	0,1	-
131	491511.92	2185470.29	Картометрический	0,1	-
123	491510.84	2185467.61	Картометрический	0,1	-
Участок 4					
133	491479.50	2186130.39	Картометрический	0,1	-
134	491479.53	2186129.99	Картометрический	0,1	-
135	491478.88	2186129.30	Картометрический	0,1	-
136	491476.67	2186125.11	Картометрический	0,1	-
137	491475.34	2186121.68	Картометрический	0,1	-
138	491474.43	2186120.26	Картометрический	0,1	-
139	491467.06	2186110.98	Картометрический	0,1	-
140	491462.01	2186106.16	Картометрический	0,1	-
141	491460.56	2186104.27	Картометрический	0,1	-
142	491458.90	2186103.25	Картометрический	0,1	-
143	491455.41	2186100.43	Картометрический	0,1	-

Раздел 2

Сведения о местоположении границ объекта

Обозначение характерных точек границ	Координаты, м		Метод определения координат характерной точки	Средняя квадратическая погрешность положения характерной точки (Mf), м	Описание обозначения точки на местности (при наличии)
	X	Y			
1	2	3	4	5	6
144	491451.37	2186095.99	Картометрический	0,1	-
145	491448.82	2186090.55	Картометрический	0,1	-
146	491448.42	2186087.61	Картометрический	0,1	-
147	491446.81	2186084.60	Картометрический	0,1	-
148	491444.99	2186075.96	Картометрический	0,1	-
149	491445.54	2186070.68	Картометрический	0,1	-
150	491446.15	2186068.11	Картометрический	0,1	-
151	491448.09	2186063.86	Картометрический	0,1	-
152	491448.27	2186060.88	Картометрический	0,1	-
153	491437.77	2186061.10	Картометрический	0,1	-
154	491430.79	2186059.75	Картометрический	0,1	-
155	491429.38	2186059.76	Картометрический	0,1	-
156	491428.12	2186060.10	Картометрический	0,1	-
157	491424.09	2186062.13	Картометрический	0,1	-
158	491422.34	2186063.97	Картометрический	0,1	-
159	491417.99	2186067.43	Картометрический	0,1	-
160	491416.58	2186068.26	Картометрический	0,1	-
161	491410.14	2186076.03	Картометрический	0,1	-
162	491407.75	2186082.00	Картометрический	0,1	-
163	491405.51	2186086.11	Картометрический	0,1	-
164	491401.52	2186091.75	Картометрический	0,1	-
165	491400.39	2186096.47	Картометрический	0,1	-
166	491399.76	2186100.92	Картометрический	0,1	-
167	491398.54	2186106.16	Картометрический	0,1	-
168	491397.15	2186110.14	Картометрический	0,1	-
169	491395.19	2186114.31	Картометрический	0,1	-
170	491392.75	2186118.04	Картометрический	0,1	-
171	491391.70	2186123.93	Картометрический	0,1	-
172	491387.95	2186132.66	Картометрический	0,1	-
173	491386.54	2186135.37	Картометрический	0,1	-

Раздел 2

Сведения о местоположении границ объекта

Обозначение характерных точек границ	Координаты, м		Метод определения координат характерной точки	Средняя квадратическая погрешность положения характерной точки (Mf), м	Описание обозначения точки на местности (при наличии)
	X	Y			
1	2	3	4	5	6
174	491383.78	2186139.77	Картометрический	0,1	-
175	491382.10	2186144.48	Картометрический	0,1	-
176	491381.56	2186147.57	Картометрический	0,1	-
177	491380.26	2186151.96	Картометрический	0,1	-
178	491377.70	2186157.98	Картометрический	0,1	-
179	491377.23	2186161.02	Картометрический	0,1	-
180	491376.14	2186165.15	Картометрический	0,1	-
181	491375.23	2186167.53	Картометрический	0,1	-
182	491375.19	2186170.29	Картометрический	0,1	-
183	491374.61	2186174.77	Картометрический	0,1	-
184	491373.33	2186179.98	Картометрический	0,1	-
185	491373.25	2186185.15	Картометрический	0,1	-
186	491372.86	2186188.80	Картометрический	0,1	-
187	491372.75	2186189.36	Картометрический	0,1	-
188	491354.54	2186186.09	Картометрический	0,1	-
189	491347.05	2186225.61	Картометрический	0,1	-
190	491338.38	2186226.07	Картометрический	0,1	-
191	491342.76	2186210.17	Картометрический	0,1	-
192	491346.38	2186192.73	Картометрический	0,1	-
193	491350.17	2186164.86	Картометрический	0,1	-
194	491353.44	2186148.41	Картометрический	0,1	-
195	491358.39	2186131.92	Картометрический	0,1	-
196	491365.50	2186112.41	Картометрический	0,1	-
197	491370.94	2186099.56	Картометрический	0,1	-
198	491375.84	2186085.88	Картометрический	0,1	-
199	491380.80	2186075.52	Картометрический	0,1	-
200	491387.42	2186065.50	Картометрический	0,1	-
201	491392.66	2186058.45	Картометрический	0,1	-
202	491399.57	2186051.49	Картометрический	0,1	-
203	491407.71	2186043.86	Картометрический	0,1	-

Раздел 2

Сведения о местоположении границ объекта

Обозначение характерных точек границ	Координаты, м		Метод определения координат характерной точки	Средняя квадратическая погрешность положения характерной точки (Mf), м	Описание обозначения точки на местности (при наличии)
	X	Y			
1	2	3	4	5	6
204	491413.46	2186039.95	Картометрический	0,1	-
205	491419.29	2186037.66	Картометрический	0,1	-
206	491426.77	2186036.52	Картометрический	0,1	-
207	491446.02	2186037.49	Картометрический	0,1	-
208	491456.36	2186039.33	Картометрический	0,1	-
209	491463.65	2186042.63	Картометрический	0,1	-
210	491465.28	2186045.09	Картометрический	0,1	-
211	491464.19	2186050.70	Картометрический	0,1	-
212	491463.97	2186057.13	Картометрический	0,1	-
213	491463.97	2186064.06	Картометрический	0,1	-
214	491462.90	2186068.24	Картометрический	0,1	-
215	491460.96	2186071.33	Картометрический	0,1	-
216	491461.00	2186075.77	Картометрический	0,1	-
217	491463.04	2186080.23	Картометрический	0,1	-
218	491466.98	2186085.16	Картометрический	0,1	-
219	491473.13	2186090.44	Картометрический	0,1	-
220	491482.00	2186099.57	Картометрический	0,1	-
221	491488.01	2186107.03	Картометрический	0,1	-
222	491492.13	2186113.65	Картометрический	0,1	-
223	491496.22	2186119.04	Картометрический	0,1	-
224	491497.11	2186120.22	Картометрический	0,1	-
133	491479.50	2186130.39	Картометрический	0,1	-
Участок 5					
226	491409.02	2185736.09	Картометрический	0,1	-
227	491406.38	2185734.18	Картометрический	0,1	-
228	491401.94	2185733.24	Картометрический	0,1	-
229	491390.26	2185731.94	Картометрический	0,1	-
230	491382.03	2185731.32	Картометрический	0,1	-
231	491372.69	2185730.12	Картометрический	0,1	-
232	491362.91	2185728.54	Картометрический	0,1	-

Раздел 2

Сведения о местоположении границ объекта

Обозначение характерных точек границ	Координаты, м		Метод определения координат характерной точки	Средняя квадратическая погрешность положения характерной точки (Mf), м	Описание обозначения точки на местности (при наличии)
	X	Y			
1	2	3	4	5	6
233	491351.81	2185726.56	Картометрический	0,1	-
234	491335.04	2185723.44	Картометрический	0,1	-
235	491325.27	2185721.30	Картометрический	0,1	-
236	491313.26	2185719.56	Картометрический	0,1	-
237	491301.04	2185718.00	Картометрический	0,1	-
238	491287.25	2185716.86	Картометрический	0,1	-
239	491280.02	2185715.51	Картометрический	0,1	-
240	491269.60	2185712.98	Картометрический	0,1	-
241	491257.07	2185709.04	Картометрический	0,1	-
242	491250.42	2185707.26	Картометрический	0,1	-
243	491226.23	2185708.28	Картометрический	0,1	-
244	491219.41	2185709.86	Картометрический	0,1	-
245	491214.26	2185711.60	Картометрический	0,1	-
246	491212.90	2185712.58	Картометрический	0,1	-
247	491212.22	2185713.94	Картометрический	0,1	-
248	491212.41	2185715.88	Картометрический	0,1	-
249	491213.38	2185717.96	Картометрический	0,1	-
250	491215.36	2185719.24	Картометрический	0,1	-
251	491219.80	2185719.74	Картометрический	0,1	-
252	491230.18	2185718.52	Картометрический	0,1	-
253	491236.76	2185718.62	Картометрический	0,1	-
254	491242.08	2185719.88	Картометрический	0,1	-
255	491248.60	2185722.98	Картометрический	0,1	-
256	491253.46	2185725.74	Картометрический	0,1	-
257	491259.88	2185728.33	Картометрический	0,1	-
258	491265.54	2185729.98	Картометрический	0,1	-
259	491269.84	2185732.04	Картометрический	0,1	-
260	491275.36	2185735.18	Картометрический	0,1	-
261	491279.77	2185738.25	Картометрический	0,1	-
262	491285.84	2185741.65	Картометрический	0,1	-

Раздел 2

Сведения о местоположении границ объекта

Обозначение характерных точек границ	Координаты, м		Метод определения координат характерной точки	Средняя квадратическая погрешность положения характерной точки (Mf), м	Описание обозначения точки на местности (при наличии)
	X	Y			
1	2	3	4	5	6
263	491290.83	2185743.41	Картометрический	0,1	-
264	491297.81	2185745.58	Картометрический	0,1	-
265	491303.35	2185747.22	Картометрический	0,1	-
266	491312.24	2185748.54	Картометрический	0,1	-
267	491319.36	2185749.02	Картометрический	0,1	-
268	491324.92	2185749.85	Картометрический	0,1	-
269	491329.70	2185750.67	Картометрический	0,1	-
270	491332.91	2185751.59	Картометрический	0,1	-
271	491348.20	2185756.38	Картометрический	0,1	-
272	491354.62	2185758.78	Картометрический	0,1	-
273	491368.22	2185765.67	Картометрический	0,1	-
274	491374.62	2185768.95	Картометрический	0,1	-
275	491383.99	2185775.28	Картометрический	0,1	-
276	491388.06	2185778.46	Картометрический	0,1	-
277	491391.81	2185780.76	Картометрический	0,1	-
278	491395.59	2185781.20	Картометрический	0,1	-
279	491399.50	2185780.32	Картометрический	0,1	-
280	491403.00	2185777.24	Картометрический	0,1	-
281	491387.96	2185809.30	Картометрический	0,1	-
282	491379.41	2185804.45	Картометрический	0,1	-
283	491376.87	2185802.41	Картометрический	0,1	-
284	491370.99	2185798.61	Картометрический	0,1	-
285	491368.09	2185797.08	Картометрический	0,1	-
286	491365.03	2185795.27	Картометрический	0,1	-
287	491362.18	2185793.66	Картометрический	0,1	-
288	491353.81	2185789.67	Картометрический	0,1	-
289	491345.70	2185785.93	Картометрический	0,1	-
290	491344.86	2185787.16	Картометрический	0,1	-
291	491322.39	2185779.00	Картометрический	0,1	-
292	491301.50	2185772.62	Картометрический	0,1	-

Раздел 2

Сведения о местоположении границ объекта

Обозначение характерных точек границ	Координаты, м		Метод определения координат характерной точки	Средняя квадратическая погрешность положения характерной точки (Mf), м	Описание обозначения точки на местности (при наличии)
	X	Y			
1	2	3	4	5	6
293	491299.79	2185772.07	Картометрический	0,1	-
294	491302.94	2185757.56	Картометрический	0,1	-
295	491262.27	2185740.16	Картометрический	0,1	-
296	491245.78	2185737.34	Картометрический	0,1	-
297	491222.91	2185728.35	Картометрический	0,1	-
298	491201.27	2185719.97	Картометрический	0,1	-
299	491199.18	2185721.34	Картометрический	0,1	-
300	491197.54	2185726.07	Картометрический	0,1	-
301	491193.48	2185724.17	Картометрический	0,1	-
302	491152.07	2185710.37	Картометрический	0,1	-
303	491153.02	2185707.53	Картометрический	0,1	-
304	491157.22	2185695.04	Картометрический	0,1	-
305	491163.64	2185677.78	Картометрический	0,1	-
306	491211.92	2185697.47	Картометрический	0,1	-
307	491225.30	2185699.43	Картометрический	0,1	-
308	491250.57	2185695.53	Картометрический	0,1	-
309	491276.91	2185698.62	Картометрический	0,1	-
310	491313.96	2185710.53	Картометрический	0,1	-
311	491315.25	2185712.94	Картометрический	0,1	-
312	491328.95	2185715.01	Картометрический	0,1	-
313	491341.28	2185719.54	Картометрический	0,1	-
314	491357.41	2185721.14	Картометрический	0,1	-
315	491364.70	2185704.51	Картометрический	0,1	-
316	491385.09	2185713.34	Картометрический	0,1	-
317	491409.01	2185722.31	Картометрический	0,1	-
226	491409.02	2185736.09	Картометрический	0,1	-
Участок 6					
319	485498.56	2186371.38	Картометрический	0,1	-
320	485506.40	2186355.35	Картометрический	0,1	-
321	485539.11	2186289.04	Картометрический	0,1	-

Раздел 2

Сведения о местоположении границ объекта

Обозначение характерных точек границ	Координаты, м		Метод определения координат характерной точки	Средняя квадратическая погрешность положения характерной точки (Mf), м	Описание обозначения точки на местности (при наличии)
	X	Y			
1	2	3	4	5	6
322	485558.46	2186256.52	Картометрический	0,1	-
323	485573.58	2186251.37	Картометрический	0,1	-
324	485583.45	2186240.64	Картометрический	0,1	-
325	485592.52	2186246.64	Картометрический	0,1	-
326	485583.73	2186250.21	Картометрический	0,1	-
327	485547.62	2186294.91	Картометрический	0,1	-
328	485557.95	2186307.15	Картометрический	0,1	-
329	485519.82	2186350.18	Картометрический	0,1	-
319	485498.56	2186371.38	Картометрический	0,1	-
Участок 7					
331	491701.40	2185323.39	Картометрический	0,1	-
332	491684.85	2185339.45	Картометрический	0,1	-
333	491642.44	2185365.89	Картометрический	0,1	-
334	491617.34	2185378.37	Картометрический	0,1	-
335	491562.73	2185383.78	Картометрический	0,1	-
336	491534.27	2185388.24	Картометрический	0,1	-
337	491512.43	2185401.76	Картометрический	0,1	-
338	491508.44	2185396.28	Картометрический	0,1	-
339	491502.04	2185392.00	Картометрический	0,1	-
340	491533.66	2185376.73	Картометрический	0,1	-
341	491568.35	2185356.24	Картометрический	0,1	-
342	491599.49	2185335.19	Картометрический	0,1	-
343	491633.27	2185313.02	Картометрический	0,1	-
344	491653.51	2185306.41	Картометрический	0,1	-
345	491663.19	2185306.13	Картометрический	0,1	-
346	491681.73	2185308.83	Картометрический	0,1	-
331	491701.40	2185323.39	Картометрический	0,1	-
Участок 8					
348	491713.44	2185326.95	Картометрический	0,1	-
349	491712.16	2185328.07	Картометрический	0,1	-

Раздел 2

Сведения о местоположении границ объекта

Обозначение характерных точек границ	Координаты, м		Метод определения координат характерной точки	Средняя квадратическая погрешность положения характерной точки (Mf), м	Описание обозначения точки на местности (при наличии)
	X	Y			
1	2	3	4	5	6
350	491702.22	2185336.00	Картометрический	0,1	-
351	491697.41	2185340.20	Картометрический	0,1	-
352	491683.01	2185350.30	Картометрический	0,1	-
353	491662.42	2185365.23	Картометрический	0,1	-
354	491635.90	2185381.72	Картометрический	0,1	-
355	491632.24	2185382.50	Картометрический	0,1	-
356	491627.11	2185381.75	Картометрический	0,1	-
357	491624.82	2185382.87	Картометрический	0,1	-
358	491617.08	2185385.94	Картометрический	0,1	-
359	491607.92	2185387.75	Картометрический	0,1	-
360	491595.09	2185388.93	Картометрический	0,1	-
361	491583.71	2185389.83	Картометрический	0,1	-
362	491572.80	2185389.92	Картометрический	0,1	-
363	491569.78	2185389.99	Картометрический	0,1	-
364	491556.86	2185391.93	Картометрический	0,1	-
365	491540.67	2185400.73	Картометрический	0,1	-
366	491537.49	2185395.93	Картометрический	0,1	-
367	491536.37	2185396.62	Картометрический	0,1	-
368	491538.81	2185401.74	Картометрический	0,1	-
369	491519.57	2185411.58	Картометрический	0,1	-
370	491512.43	2185401.76	Картометрический	0,1	-
371	491534.27	2185388.24	Картометрический	0,1	-
372	491562.73	2185383.78	Картометрический	0,1	-
373	491617.34	2185378.37	Картометрический	0,1	-
374	491642.44	2185365.89	Картометрический	0,1	-
375	491684.85	2185339.45	Картометрический	0,1	-
376	491701.40	2185323.39	Картометрический	0,1	-
377	491705.21	2185319.70	Картометрический	0,1	-
348	491713.44	2185326.95	Картометрический	0,1	-
379	491522.72	2185450.11	Картометрический	0,1	-

Раздел 2

Сведения о местоположении границ объекта

Обозначение характерных точек границ	Координаты, м		Метод определения координат характерной точки	Средняя квадратическая погрешность положения характерной точки (Mf), м	Описание обозначения точки на местности (при наличии)
	X	Y			
1	2	3	4	5	6
380	491521.06	2185447.82	Картометрический	0,1	-
381	491520.24	2185443.94	Картометрический	0,1	-
382	491520.53	2185439.50	Картометрический	0,1	-
383	491523.52	2185433.86	Картометрический	0,1	-
384	491528.44	2185425.75	Картометрический	0,1	-
385	491531.12	2185423.60	Картометрический	0,1	-
386	491532.95	2185422.13	Картометрический	0,1	-
387	491539.91	2185418.74	Картометрический	0,1	-
388	491548.77	2185415.43	Картометрический	0,1	-
389	491558.50	2185412.88	Картометрический	0,1	-
390	491569.10	2185411.98	Картометрический	0,1	-
391	491579.93	2185410.20	Картометрический	0,1	-
392	491590.52	2185409.86	Картометрический	0,1	-
393	491602.78	2185409.48	Картометрический	0,1	-
394	491612.71	2185408.25	Картометрический	0,1	-
395	491620.76	2185406.24	Картометрический	0,1	-
396	491628.83	2185403.11	Картометрический	0,1	-
397	491639.17	2185397.77	Картометрический	0,1	-
398	491647.70	2185393.83	Картометрический	0,1	-
399	491657.72	2185387.61	Картометрический	0,1	-
400	491666.59	2185382.80	Картометрический	0,1	-
401	491673.02	2185378.02	Картометрический	0,1	-
402	491682.71	2185370.98	Картометрический	0,1	-
403	491694.32	2185362.28	Картометрический	0,1	-
404	491702.90	2185355.22	Картометрический	0,1	-
405	491711.48	2185348.78	Картометрический	0,1	-
406	491717.03	2185342.87	Картометрический	0,1	-
407	491721.82	2185338.10	Картометрический	0,1	-
408	491728.62	2185342.73	Картометрический	0,1	-
409	491729.82	2185341.38	Картометрический	0,1	-

Раздел 2

Сведения о местоположении границ объекта

Обозначение характерных точек границ	Координаты, м		Метод определения координат характерной точки	Средняя квадратическая погрешность положения характерной точки (Mf), м	Описание обозначения точки на местности (при наличии)
	X	Y			
1	2	3	4	5	6
410	491736.24	2185347.04	Картометрический	0,1	-
411	491746.30	2185355.48	Картометрический	0,1	-
412	491744.52	2185356.98	Картометрический	0,1	-
413	491740.60	2185360.27	Картометрический	0,1	-
414	491728.90	2185370.08	Картометрический	0,1	-
415	491713.71	2185378.85	Картометрический	0,1	-
416	491699.83	2185384.47	Картометрический	0,1	-
417	491673.99	2185394.72	Картометрический	0,1	-
418	491662.25	2185399.78	Картометрический	0,1	-
419	491642.06	2185408.02	Картометрический	0,1	-
420	491630.02	2185412.68	Картометрический	0,1	-
421	491612.34	2185420.08	Картометрический	0,1	-
422	491596.21	2185426.92	Картометрический	0,1	-
423	491581.46	2185432.38	Картометрический	0,1	-
424	491575.04	2185433.10	Картометрический	0,1	-
425	491571.02	2185431.16	Картометрический	0,1	-
426	491567.39	2185430.56	Картометрический	0,1	-
427	491564.34	2185432.44	Картометрический	0,1	-
428	491559.73	2185433.88	Картометрический	0,1	-
429	491548.65	2185441.00	Картометрический	0,1	-
430	491534.09	2185426.69	Картометрический	0,1	-
431	491527.36	2185432.70	Картометрический	0,1	-
432	491523.27	2185440.52	Картометрический	0,1	-
433	491522.29	2185447.31	Картометрический	0,1	-
379	491522.72	2185450.11	Картометрический	0,1	-
435	491716.61	2185308.64	Картометрический	0,1	-
436	491734.34	2185291.45	Картометрический	0,1	-
437	491792.04	2185238.88	Картометрический	0,1	-
438	491824.03	2185191.37	Картометрический	0,1	-
439	491827.51	2185185.32	Картометрический	0,1	-

Раздел 2

Сведения о местоположении границ объекта

Обозначение характерных точек границ	Координаты, м		Метод определения координат характерной точки	Средняя квадратическая погрешность положения характерной точки (Mf), м	Описание обозначения точки на местности (при наличии)
	X	Y			
1	2	3	4	5	6
440	491838.72	2185151.64	Картометрический	0,1	-
441	491858.65	2185082.82	Картометрический	0,1	-
442	491885.02	2185051.89	Картометрический	0,1	-
443	491886.18	2185040.92	Картометрический	0,1	-
444	491884.16	2185037.48	Картометрический	0,1	-
445	491855.81	2185027.84	Картометрический	0,1	-
446	491831.66	2185005.97	Картометрический	0,1	-
447	491772.52	2184979.02	Картометрический	0,1	-
448	491714.16	2184950.43	Картометрический	0,1	-
449	491635.73	2184924.78	Картометрический	0,1	-
450	491490.87	2184909.62	Картометрический	0,1	-
451	491451.97	2184908.81	Картометрический	0,1	-
452	491461.49	2184890.19	Картометрический	0,1	-
453	491475.08	2184889.86	Картометрический	0,1	-
454	491493.23	2184889.41	Картометрический	0,1	-
455	491514.81	2184891.31	Картометрический	0,1	-
456	491515.52	2184889.02	Картометрический	0,1	-
457	491527.50	2184891.70	Картометрический	0,1	-
458	491540.48	2184894.64	Картометрический	0,1	-
459	491552.16	2184896.37	Картометрический	0,1	-
460	491568.95	2184897.74	Картометрический	0,1	-
461	491578.43	2184897.26	Картометрический	0,1	-
462	491590.47	2184896.75	Картометрический	0,1	-
463	491601.82	2184897.23	Картометрический	0,1	-
464	491612.05	2184898.38	Картометрический	0,1	-
465	491620.49	2184899.69	Картометрический	0,1	-
466	491630.26	2184902.02	Картометрический	0,1	-
467	491639.24	2184904.59	Картометрический	0,1	-
468	491647.00	2184907.02	Картометрический	0,1	-
469	491659.87	2184910.14	Картометрический	0,1	-

Раздел 2

Сведения о местоположении границ объекта

Обозначение характерных точек границ	Координаты, м		Метод определения координат характерной точки	Средняя квадратическая погрешность положения характерной точки (Mf), м	Описание обозначения точки на местности (при наличии)
	X	Y			
1	2	3	4	5	6
470	491672.64	2184912.39	Картометрический	0,1	-
471	491683.30	2184914.42	Картометрический	0,1	-
472	491687.96	2184915.87	Картометрический	0,1	-
473	491693.83	2184917.95	Картометрический	0,1	-
474	491700.12	2184921.80	Картометрический	0,1	-
475	491706.70	2184927.58	Картометрический	0,1	-
476	491712.55	2184931.16	Картометрический	0,1	-
477	491720.31	2184933.59	Картометрический	0,1	-
478	491727.95	2184936.45	Картометрический	0,1	-
479	491735.69	2184940.00	Картометрический	0,1	-
480	491746.32	2184943.97	Картометрический	0,1	-
481	491756.39	2184948.24	Картометрический	0,1	-
482	491766.09	2184954.01	Картометрический	0,1	-
483	491777.14	2184959.74	Картометрический	0,1	-
484	491784.78	2184962.47	Картометрический	0,1	-
485	491793.32	2184964.91	Картометрический	0,1	-
486	491804.62	2184969.01	Картометрический	0,1	-
487	491817.01	2184973.88	Картометрический	0,1	-
488	491827.62	2184979.41	Картометрический	0,1	-
489	491836.54	2184985.29	Картометрический	0,1	-
490	491843.03	2184990.95	Картометрический	0,1	-
491	491851.16	2184997.44	Картометрический	0,1	-
492	491856.34	2185001.33	Картометрический	0,1	-
493	491860.30	2185003.76	Картометрический	0,1	-
494	491868.28	2185006.38	Картометрический	0,1	-
495	491877.70	2185009.52	Картометрический	0,1	-
496	491884.03	2185011.11	Картометрический	0,1	-
497	491887.89	2185013.04	Картометрический	0,1	-
498	491890.64	2185015.52	Картометрический	0,1	-
499	491893.30	2185018.79	Картометрический	0,1	-

Раздел 2

Сведения о местоположении границ объекта

Обозначение характерных точек границ	Координаты, м		Метод определения координат характерной точки	Средняя квадратическая погрешность положения характерной точки (Mf), м	Описание обозначения точки на местности (при наличии)
	X	Y			
1	2	3	4	5	6
500	491896.02	2185020.72	Картометрический	0,1	-
501	491899.54	2185034.58	Картометрический	0,1	-
502	491896.60	2185044.48	Картометрический	0,1	-
503	491879.66	2185066.57	Картометрический	0,1	-
504	491860.82	2185123.93	Картометрический	0,1	-
505	491855.02	2185146.45	Картометрический	0,1	-
506	491849.09	2185175.48	Картометрический	0,1	-
507	491836.89	2185199.22	Картометрический	0,1	-
508	491826.32	2185213.00	Картометрический	0,1	-
509	491823.36	2185218.52	Картометрический	0,1	-
510	491783.29	2185254.02	Картометрический	0,1	-
511	491763.72	2185273.03	Картометрический	0,1	-
512	491745.14	2185293.67	Картометрический	0,1	-
513	491742.97	2185296.08	Картометрический	0,1	-
514	491721.57	2185319.86	Картометрический	0,1	-
515	491718.43	2185322.60	Картометрический	0,1	-
516	491710.22	2185315.33	Картометрический	0,1	-
435	491716.61	2185308.64	Картометрический	0,1	-
518	491224.18	2184392.23	Картометрический	0,1	-
519	491218.73	2184394.96	Картометрический	0,1	-
520	491208.97	2184400.98	Картометрический	0,1	-
521	491194.98	2184408.45	Картометрический	0,1	-
522	491200.17	2184415.23	Картометрический	0,1	-
523	491199.46	2184416.15	Картометрический	0,1	-
524	491186.29	2184433.77	Картометрический	0,1	-
525	491174.79	2184449.10	Картометрический	0,1	-
526	491161.99	2184466.56	Картометрический	0,1	-
527	491146.99	2184486.40	Картометрический	0,1	-
528	491169.66	2184516.05	Картометрический	0,1	-
529	491178.22	2184525.32	Картометрический	0,1	-

Раздел 2

Сведения о местоположении границ объекта

Обозначение характерных точек границ	Координаты, м		Метод определения координат характерной точки	Средняя квадратическая погрешность положения характерной точки (Mf), м	Описание обозначения точки на местности (при наличии)
	X	Y			
1	2	3	4	5	6
530	491183.18	2184530.79	Картометрический	0,1	-
531	491183.55	2184531.09	Картометрический	0,1	-
532	491185.69	2184532.64	Картометрический	0,1	-
533	491190.92	2184533.69	Картометрический	0,1	-
534	491194.91	2184538.22	Картометрический	0,1	-
535	491203.53	2184548.45	Картометрический	0,1	-
536	491209.88	2184555.87	Картометрический	0,1	-
537	491213.18	2184559.64	Картометрический	0,1	-
538	491222.74	2184570.91	Картометрический	0,1	-
539	491232.23	2184582.23	Картометрический	0,1	-
540	491239.85	2184594.92	Картометрический	0,1	-
541	491256.80	2184622.29	Картометрический	0,1	-
542	491269.38	2184649.53	Картометрический	0,1	-
543	491269.62	2184656.53	Картометрический	0,1	-
544	491269.71	2184668.40	Картометрический	0,1	-
545	491269.55	2184685.40	Картометрический	0,1	-
546	491274.70	2184707.13	Картометрический	0,1	-
547	491278.92	2184709.94	Картометрический	0,1	-
548	491293.18	2184724.17	Картометрический	0,1	-
549	491325.84	2184752.00	Картометрический	0,1	-
550	491326.49	2184752.58	Картометрический	0,1	-
551	491328.24	2184753.82	Картометрический	0,1	-
552	491331.49	2184756.45	Картометрический	0,1	-
553	491345.23	2184762.69	Картометрический	0,1	-
554	491358.12	2184768.66	Картометрический	0,1	-
555	491388.17	2184787.43	Картометрический	0,1	-
556	491403.32	2184795.22	Картометрический	0,1	-
557	491405.81	2184791.54	Картометрический	0,1	-
558	491415.36	2184777.39	Картометрический	0,1	-
559	491426.57	2184787.73	Картометрический	0,1	-

Раздел 2

Сведения о местоположении границ объекта

Обозначение характерных точек границ	Координаты, м		Метод определения координат характерной точки	Средняя квадратическая погрешность положения характерной точки (Mf), м	Описание обозначения точки на местности (при наличии)
	X	Y			
1	2	3	4	5	6
560	491424.72	2184790.94	Картометрический	0,1	-
561	491423.23	2184793.53	Картометрический	0,1	-
562	491437.10	2184804.34	Картометрический	0,1	-
563	491439.04	2184802.08	Картометрический	0,1	-
564	491453.14	2184812.72	Картометрический	0,1	-
565	491467.47	2184823.64	Картометрический	0,1	-
566	491464.68	2184826.06	Картометрический	0,1	-
567	491481.34	2184839.65	Картометрический	0,1	-
568	491483.86	2184837.25	Картометрический	0,1	-
569	491496.04	2184846.67	Картометрический	0,1	-
570	491514.00	2184860.56	Картометрический	0,1	-
571	491520.94	2184844.94	Картометрический	0,1	-
572	491528.61	2184844.80	Картометрический	0,1	-
573	491543.61	2184846.01	Картометрический	0,1	-
574	491559.82	2184846.78	Картометрический	0,1	-
575	491579.38	2184847.29	Картометрический	0,1	-
576	491604.26	2184848.89	Картометрический	0,1	-
577	491629.52	2184851.74	Картометрический	0,1	-
578	491655.97	2184858.94	Картометрический	0,1	-
579	491681.43	2184866.34	Картометрический	0,1	-
580	491693.46	2184879.55	Картометрический	0,1	-
581	491696.61	2184876.63	Картометрический	0,1	-
582	491709.64	2184888.48	Картометрический	0,1	-
583	491714.13	2184884.24	Картометрический	0,1	-
584	491726.47	2184896.50	Картометрический	0,1	-
585	491731.91	2184891.57	Картометрический	0,1	-
586	491750.63	2184907.44	Картометрический	0,1	-
587	491760.84	2184896.38	Картометрический	0,1	-
588	491781.97	2184905.64	Картометрический	0,1	-
589	491854.86	2184937.58	Картометрический	0,1	-

Раздел 2

Сведения о местоположении границ объекта

Обозначение характерных точек границ	Координаты, м		Метод определения координат характерной точки	Средняя квадратическая погрешность положения характерной точки (Mf), м	Описание обозначения точки на местности (при наличии)
	X	Y			
1	2	3	4	5	6
590	491866.55	2184947.50	Картометрический	0,1	-
591	491911.65	2184917.33	Картометрический	0,1	-
592	491919.28	2184912.23	Картометрический	0,1	-
593	491928.24	2184920.33	Картометрический	0,1	-
594	491929.85	2184921.79	Картометрический	0,1	-
595	491935.56	2184926.96	Картометрический	0,1	-
596	491930.82	2184929.98	Картометрический	0,1	-
597	491909.09	2184943.81	Картометрический	0,1	-
598	491905.09	2184947.08	Картометрический	0,1	-
599	491904.69	2184947.44	Картометрический	0,1	-
600	491901.78	2184943.33	Картометрический	0,1	-
601	491896.35	2184946.08	Картометрический	0,1	-
602	491885.23	2184956.90	Картометрический	0,1	-
603	491905.13	2184976.33	Картометрический	0,1	-
604	491910.83	2184981.86	Картометрический	0,1	-
605	491933.93	2185018.61	Картометрический	0,1	-
606	491941.89	2185031.22	Картометрический	0,1	-
607	491935.71	2185042.27	Картометрический	0,1	-
608	491935.04	2185047.30	Картометрический	0,1	-
609	491934.64	2185050.26	Картометрический	0,1	-
610	491930.80	2185061.94	Картометрический	0,1	-
611	491928.23	2185066.34	Картометрический	0,1	-
612	491912.37	2185089.46	Картометрический	0,1	-
613	491899.40	2185125.89	Картометрический	0,1	-
614	491878.64	2185198.77	Картометрический	0,1	-
615	491876.11	2185203.38	Картометрический	0,1	-
616	491865.72	2185223.15	Картометрический	0,1	-
617	491864.66	2185226.71	Картометрический	0,1	-
618	491862.52	2185230.66	Картометрический	0,1	-
619	491847.22	2185252.34	Картометрический	0,1	-

Раздел 2

Сведения о местоположении границ объекта

Обозначение характерных точек границ	Координаты, м		Метод определения координат характерной точки	Средняя квадратическая погрешность положения характерной точки (Mf), м	Описание обозначения точки на местности (при наличии)
	X	Y			
1	2	3	4	5	6
620	491874.73	2185266.52	Картометрический	0,1	-
621	491874.94	2185269.80	Картометрический	0,1	-
622	491878.09	2185283.78	Картометрический	0,1	-
623	491876.01	2185294.18	Картометрический	0,1	-
624	491868.54	2185297.59	Картометрический	0,1	-
625	491858.03	2185297.67	Картометрический	0,1	-
626	491849.70	2185294.62	Картометрический	0,1	-
627	491844.84	2185291.30	Картометрический	0,1	-
628	491837.16	2185282.74	Картометрический	0,1	-
629	491828.96	2185273.29	Картометрический	0,1	-
630	491767.05	2185335.36	Картометрический	0,1	-
631	491765.64	2185336.79	Картометрический	0,1	-
632	491755.66	2185346.88	Картометрический	0,1	-
633	491751.45	2185351.14	Картометрический	0,1	-
634	491740.69	2185342.31	Картометрический	0,1	-
635	491734.15	2185336.52	Картометрический	0,1	-
636	491736.12	2185334.31	Картометрический	0,1	-
637	491735.10	2185333.29	Картометрический	0,1	-
638	491732.89	2185335.40	Картометрический	0,1	-
639	491728.46	2185331.48	Картометрический	0,1	-
640	491729.82	2185330.12	Картометрический	0,1	-
641	491737.95	2185323.24	Картометрический	0,1	-
642	491743.39	2185317.64	Картометрический	0,1	-
643	491749.19	2185310.23	Картометрический	0,1	-
644	491755.31	2185303.88	Картометрический	0,1	-
645	491762.02	2185295.48	Картометрический	0,1	-
646	491768.13	2185289.57	Картометрический	0,1	-
647	491771.88	2185284.94	Картометрический	0,1	-
648	491777.10	2185279.08	Картометрический	0,1	-
649	491782.64	2185273.73	Картометрический	0,1	-

Раздел 2

Сведения о местоположении границ объекта

Обозначение характерных точек границ	Координаты, м		Метод определения координат характерной точки	Средняя квадратическая погрешность положения характерной точки (Mf), м	Описание обозначения точки на местности (при наличии)
	X	Y			
1	2	3	4	5	6
650	491787.06	2185269.42	Картометрический	0,1	-
651	491791.24	2185265.48	Картометрический	0,1	-
652	491794.96	2185262.54	Картометрический	0,1	-
653	491799.36	2185259.29	Картометрический	0,1	-
654	491804.21	2185255.49	Картометрический	0,1	-
655	491812.57	2185248.62	Картометрический	0,1	-
656	491819.12	2185243.09	Картометрический	0,1	-
657	491825.46	2185236.94	Картометрический	0,1	-
658	491831.14	2185229.96	Картометрический	0,1	-
659	491835.92	2185223.78	Картометрический	0,1	-
660	491839.79	2185218.59	Картометрический	0,1	-
661	491843.79	2185212.27	Картометрический	0,1	-
662	491849.73	2185203.18	Картометрический	0,1	-
663	491854.29	2185196.50	Картометрический	0,1	-
664	491857.71	2185191.61	Картометрический	0,1	-
665	491861.46	2185187.23	Картометрический	0,1	-
666	491863.29	2185184.32	Картометрический	0,1	-
667	491864.35	2185180.84	Картометрический	0,1	-
668	491864.75	2185176.53	Картометрический	0,1	-
669	491866.72	2185165.06	Картометрический	0,1	-
670	491868.28	2185158.21	Картометрический	0,1	-
671	491870.92	2185146.50	Картометрический	0,1	-
672	491872.93	2185139.28	Картометрический	0,1	-
673	491875.72	2185131.89	Картометрический	0,1	-
674	491878.32	2185122.81	Картометрический	0,1	-
675	491880.04	2185119.33	Картометрический	0,1	-
676	491881.58	2185114.30	Картометрический	0,1	-
677	491882.21	2185109.43	Картометрический	0,1	-
678	491883.88	2185102.46	Картометрический	0,1	-
679	491885.48	2185093.48	Картометрический	0,1	-

Раздел 2

Сведения о местоположении границ объекта

Обозначение характерных точек границ	Координаты, м		Метод определения координат характерной точки	Средняя квадратическая погрешность положения характерной точки (Mf), м	Описание обозначения точки на местности (при наличии)
	X	Y			
1	2	3	4	5	6
680	491887.70	2185086.83	Картометрический	0,1	-
681	491889.66	2185083.05	Картометрический	0,1	-
682	491891.82	2185080.08	Картометрический	0,1	-
683	491895.00	2185076.19	Картометрический	0,1	-
684	491897.39	2185073.10	Картометрический	0,1	-
685	491901.06	2185067.10	Картометрический	0,1	-
686	491902.56	2185063.18	Картометрический	0,1	-
687	491905.02	2185056.03	Картометрический	0,1	-
688	491907.60	2185048.26	Картометрический	0,1	-
689	491908.68	2185043.34	Картометрический	0,1	-
690	491909.76	2185038.17	Картометрический	0,1	-
691	491911.42	2185032.44	Картометрический	0,1	-
692	491912.63	2185026.09	Картометрический	0,1	-
693	491912.93	2185021.60	Картометрический	0,1	-
694	491911.91	2185015.77	Картометрический	0,1	-
695	491909.77	2185010.05	Картометрический	0,1	-
696	491907.18	2185005.08	Картометрический	0,1	-
697	491904.54	2185001.12	Картометрический	0,1	-
698	491902.85	2184999.57	Картометрический	0,1	-
699	491900.86	2184998.43	Картометрический	0,1	-
700	491885.60	2184992.12	Картометрический	0,1	-
701	491884.82	2184991.16	Картометрический	0,1	-
702	491883.69	2184990.67	Картометрический	0,1	-
703	491882.48	2184989.28	Картометрический	0,1	-
704	491882.51	2184987.72	Картометрический	0,1	-
705	491882.98	2184986.60	Картометрический	0,1	-
706	491885.23	2184985.07	Картометрический	0,1	-
707	491885.77	2184983.64	Картометрический	0,1	-
708	491883.03	2184982.45	Картометрический	0,1	-
709	491882.03	2184982.32	Картометрический	0,1	-

Раздел 2

Сведения о местоположении границ объекта

Обозначение характерных точек границ	Координаты, м		Метод определения координат характерной точки	Средняя квадратическая погрешность положения характерной точки (Mf), м	Описание обозначения точки на местности (при наличии)
	X	Y			
1	2	3	4	5	6
710	491881.12	2184982.76	Картометрический	0,1	-
711	491877.81	2184986.15	Картометрический	0,1	-
712	491877.00	2184986.47	Картометрический	0,1	-
713	491876.14	2184986.25	Картометрический	0,1	-
714	491873.94	2184984.80	Картометрический	0,1	-
715	491870.86	2184984.61	Картометрический	0,1	-
716	491867.22	2184982.87	Картометрический	0,1	-
717	491860.85	2184977.03	Картометрический	0,1	-
718	491860.33	2184974.83	Картометрический	0,1	-
719	491861.50	2184971.60	Картометрический	0,1	-
720	491864.68	2184967.40	Картометрический	0,1	-
721	491870.33	2184962.36	Картометрический	0,1	-
722	491876.09	2184957.70	Картометрический	0,1	-
723	491880.06	2184953.38	Картометрический	0,1	-
724	491883.02	2184949.42	Картометрический	0,1	-
725	491885.95	2184947.09	Картометрический	0,1	-
726	491892.15	2184942.68	Картометрический	0,1	-
727	491901.03	2184937.88	Картометрический	0,1	-
728	491910.46	2184933.52	Картометрический	0,1	-
729	491913.84	2184931.13	Картометрический	0,1	-
730	491915.44	2184928.47	Картометрический	0,1	-
731	491913.91	2184928.59	Картометрический	0,1	-
732	491908.52	2184932.61	Картометрический	0,1	-
733	491896.90	2184937.64	Картометрический	0,1	-
734	491884.42	2184945.04	Картометрический	0,1	-
735	491875.04	2184954.90	Картометрический	0,1	-
736	491870.05	2184959.44	Картометрический	0,1	-
737	491861.72	2184965.77	Картометрический	0,1	-
738	491856.22	2184967.91	Картометрический	0,1	-
739	491854.36	2184968.15	Картометрический	0,1	-

Раздел 2

Сведения о местоположении границ объекта

Обозначение характерных точек границ	Координаты, м		Метод определения координат характерной точки	Средняя квадратическая погрешность положения характерной точки (Mf), м	Описание обозначения точки на местности (при наличии)
	X	Y			
1	2	3	4	5	6
740	491852.37	2184967.97	Картометрический	0,1	-
741	491850.29	2184968.50	Картометрический	0,1	-
742	491848.64	2184967.79	Картометрический	0,1	-
743	491847.00	2184965.76	Картометрический	0,1	-
744	491844.02	2184963.66	Картометрический	0,1	-
745	491842.84	2184963.34	Картометрический	0,1	-
746	491836.93	2184963.67	Картометрический	0,1	-
747	491834.77	2184963.37	Картометрический	0,1	-
748	491825.01	2184959.98	Картометрический	0,1	-
749	491824.62	2184959.58	Картометрический	0,1	-
750	491823.49	2184959.10	Картометрический	0,1	-
751	491818.20	2184956.45	Картометрический	0,1	-
752	491817.41	2184956.38	Картометрический	0,1	-
753	491812.07	2184954.49	Картометрический	0,1	-
754	491801.50	2184948.83	Картометрический	0,1	-
755	491788.92	2184942.46	Картометрический	0,1	-
756	491783.58	2184940.65	Картометрический	0,1	-
757	491774.18	2184936.14	Картометрический	0,1	-
758	491766.46	2184931.58	Картометрический	0,1	-
759	491762.17	2184928.15	Картометрический	0,1	-
760	491758.52	2184924.21	Картометрический	0,1	-
761	491756.48	2184923.28	Картометрический	0,1	-
762	491752.44	2184924.30	Картометрический	0,1	-
763	491731.48	2184918.82	Картометрический	0,1	-
764	491728.57	2184917.78	Картометрический	0,1	-
765	491709.00	2184908.84	Картометрический	0,1	-
766	491691.26	2184901.45	Картометрический	0,1	-
767	491689.88	2184900.59	Картометрический	0,1	-
768	491685.45	2184898.90	Картометрический	0,1	-
769	491680.02	2184896.88	Картометрический	0,1	-

Раздел 2

Сведения о местоположении границ объекта

Обозначение характерных точек границ	Координаты, м		Метод определения координат характерной точки	Средняя квадратическая погрешность положения характерной точки (Mf), м	Описание обозначения точки на местности (при наличии)
	X	Y			
1	2	3	4	5	6
770	491675.59	2184895.69	Картометрический	0,1	-
771	491673.56	2184896.71	Картометрический	0,1	-
772	491664.08	2184895.42	Картометрический	0,1	-
773	491659.67	2184894.14	Картометрический	0,1	-
774	491653.13	2184893.05	Картометрический	0,1	-
775	491649.03	2184891.55	Картометрический	0,1	-
776	491642.91	2184889.26	Картометрический	0,1	-
777	491627.74	2184884.84	Картометрический	0,1	-
778	491625.20	2184883.90	Картометрический	0,1	-
779	491612.97	2184884.37	Картометрический	0,1	-
780	491596.38	2184881.75	Картометрический	0,1	-
781	491542.01	2184878.74	Картометрический	0,1	-
782	491519.38	2184874.80	Картометрический	0,1	-
783	491501.55	2184871.87	Картометрический	0,1	-
784	491492.12	2184871.48	Картометрический	0,1	-
785	491482.35	2184871.07	Картометрический	0,1	-
786	491485.68	2184865.15	Картометрический	0,1	-
787	491477.75	2184858.68	Картометрический	0,1	-
788	491457.26	2184837.55	Картометрический	0,1	-
789	491427.99	2184814.46	Картометрический	0,1	-
790	491401.31	2184799.50	Картометрический	0,1	-
791	491370.81	2184797.22	Картометрический	0,1	-
792	491348.86	2184794.63	Картометрический	0,1	-
793	491345.06	2184786.08	Картометрический	0,1	-
794	491336.77	2184772.47	Картометрический	0,1	-
795	491325.46	2184760.46	Картометрический	0,1	-
796	491304.14	2184743.98	Картометрический	0,1	-
797	491290.98	2184735.94	Картометрический	0,1	-
798	491283.94	2184730.02	Картометрический	0,1	-
799	491280.09	2184727.28	Картометрический	0,1	-

Раздел 2

Сведения о местоположении границ объекта

Обозначение характерных точек границ	Координаты, м		Метод определения координат характерной точки	Средняя квадратическая погрешность положения характерной точки (Mf), м	Описание обозначения точки на местности (при наличии)
	X	Y			
1	2	3	4	5	6
800	491274.22	2184724.82	Картометрический	0,1	-
801	491252.56	2184708.63	Картометрический	0,1	-
802	491241.23	2184699.42	Картометрический	0,1	-
803	491239.61	2184695.44	Картометрический	0,1	-
804	491238.71	2184689.18	Картометрический	0,1	-
805	491239.45	2184684.75	Картометрический	0,1	-
806	491240.84	2184681.40	Картометрический	0,1	-
807	491244.36	2184677.02	Картометрический	0,1	-
808	491249.68	2184671.84	Картометрический	0,1	-
809	491251.74	2184669.06	Картометрический	0,1	-
810	491253.26	2184664.15	Картометрический	0,1	-
811	491253.58	2184658.03	Картометрический	0,1	-
812	491253.67	2184652.91	Картометрический	0,1	-
813	491253.29	2184648.47	Картометрический	0,1	-
814	491252.41	2184641.33	Картометрический	0,1	-
815	491250.41	2184633.68	Картометрический	0,1	-
816	491247.41	2184626.32	Картометрический	0,1	-
817	491244.04	2184620.96	Картометрический	0,1	-
818	491236.07	2184611.66	Картометрический	0,1	-
819	491229.41	2184603.00	Картометрический	0,1	-
820	491225.05	2184597.31	Картометрический	0,1	-
821	491217.10	2184585.82	Картометрический	0,1	-
822	491210.01	2184576.66	Картометрический	0,1	-
823	491204.34	2184569.20	Картометрический	0,1	-
824	491199.09	2184563.13	Картометрический	0,1	-
825	491194.04	2184558.56	Картометрический	0,1	-
826	491188.32	2184553.60	Картометрический	0,1	-
827	491181.84	2184548.25	Картометрический	0,1	-
828	491176.56	2184544.36	Картометрический	0,1	-
829	491172.70	2184542.06	Картометрический	0,1	-

Раздел 2

Сведения о местоположении границ объекта

Обозначение характерных точек границ	Координаты, м		Метод определения координат характерной точки	Средняя квадратическая погрешность положения характерной точки (Mf), м	Описание обозначения точки на местности (при наличии)
	X	Y			
1	2	3	4	5	6
830	491166.40	2184538.72	Картометрический	0,1	-
831	491160.08	2184536.68	Картометрический	0,1	-
832	491154.08	2184535.66	Картометрический	0,1	-
833	491146.73	2184535.68	Картометрический	0,1	-
834	491139.60	2184536.01	Картометрический	0,1	-
835	491135.27	2184535.38	Картометрический	0,1	-
836	491129.95	2184533.30	Картометрический	0,1	-
837	491121.79	2184528.12	Картометрический	0,1	-
838	491112.99	2184521.49	Картометрический	0,1	-
839	491104.31	2184514.18	Картометрический	0,1	-
840	491097.18	2184507.45	Картометрический	0,1	-
841	491093.03	2184502.14	Картометрический	0,1	-
842	491089.68	2184495.66	Картометрический	0,1	-
843	491088.64	2184491.08	Картометрический	0,1	-
844	491088.91	2184488.40	Картометрический	0,1	-
845	491090.73	2184486.18	Картометрический	0,1	-
846	491093.77	2184483.91	Картометрический	0,1	-
847	491097.34	2184483.34	Картометрический	0,1	-
848	491103.36	2184482.86	Картометрический	0,1	-
849	491108.39	2184481.88	Картометрический	0,1	-
850	491113.21	2184480.13	Картометрический	0,1	-
851	491117.15	2184478.00	Картометрический	0,1	-
852	491119.87	2184475.11	Картометрический	0,1	-
853	491124.86	2184469.18	Картометрический	0,1	-
854	491129.39	2184465.00	Картометрический	0,1	-
855	491135.13	2184461.21	Картометрический	0,1	-
856	491141.09	2184457.55	Картометрический	0,1	-
857	491144.58	2184455.10	Картометрический	0,1	-
858	491148.42	2184451.78	Картометрический	0,1	-
859	491151.61	2184447.83	Картометрический	0,1	-

Раздел 2

Сведения о местоположении границ объекта

Обозначение характерных точек границ	Координаты, м		Метод определения координат характерной точки	Средняя квадратическая погрешность положения характерной точки (Mf), м	Описание обозначения точки на местности (при наличии)
	X	Y			
1	2	3	4	5	6
860	491155.99	2184438.78	Картометрический	0,1	-
861	491161.17	2184428.10	Картометрический	0,1	-
862	491164.18	2184421.40	Картометрический	0,1	-
863	491166.17	2184415.00	Картометрический	0,1	-
864	491167.63	2184408.02	Картометрический	0,1	-
865	491170.03	2184397.00	Картометрический	0,1	-
866	491171.57	2184391.33	Картометрический	0,1	-
867	491174.14	2184384.18	Картометрический	0,1	-
868	491176.70	2184377.22	Картометрический	0,1	-
869	491177.35	2184371.61	Картометрический	0,1	-
870	491177.58	2184364.36	Картометрический	0,1	-
871	491177.30	2184353.55	Картометрический	0,1	-
872	491176.38	2184341.73	Картометрический	0,1	-
873	491174.36	2184335.76	Картометрический	0,1	-
874	491176.97	2184331.65	Картометрический	0,1	-
875	491189.38	2184317.10	Картометрический	0,1	-
876	491220.87	2184385.06	Картометрический	0,1	-
518	491224.18	2184392.23	Картометрический	0,1	-
Участок 9					
878	491293.32	2186227.66	Картометрический	0,1	-
879	491295.25	2186213.32	Картометрический	0,1	-
880	491296.16	2186209.47	Картометрический	0,1	-
881	491300.32	2186197.38	Картометрический	0,1	-
882	491300.83	2186194.95	Картометрический	0,1	-
883	491301.92	2186180.41	Картометрический	0,1	-
884	491303.00	2186172.90	Картометрический	0,1	-
885	491305.02	2186164.55	Картометрический	0,1	-
886	491308.84	2186153.43	Картометрический	0,1	-
887	491309.81	2186148.06	Картометрический	0,1	-
888	491311.93	2186140.19	Картометрический	0,1	-

Раздел 2

Сведения о местоположении границ объекта

Обозначение характерных точек границ	Координаты, м		Метод определения координат характерной точки	Средняя квадратическая погрешность положения характерной точки (Mf), м	Описание обозначения точки на местности (при наличии)
	X	Y			
1	2	3	4	5	6
889	491314.83	2186131.39	Картометрический	0,1	-
890	491319.78	2186119.24	Картометрический	0,1	-
891	491322.74	2186114.11	Картометрический	0,1	-
892	491325.12	2186108.82	Картометрический	0,1	-
893	491325.95	2186106.91	Картометрический	0,1	-
894	491327.33	2186101.96	Картометрический	0,1	-
895	491328.71	2186098.35	Картометрический	0,1	-
896	491331.18	2186093.21	Картометрический	0,1	-
897	491332.32	2186087.13	Картометрический	0,1	-
898	491334.49	2186079.23	Картометрический	0,1	-
899	491335.55	2186073.83	Картометрический	0,1	-
900	491337.36	2186067.90	Картометрический	0,1	-
901	491339.73	2186062.21	Картометрический	0,1	-
902	491341.80	2186058.45	Картометрический	0,1	-
903	491345.13	2186053.67	Картометрический	0,1	-
904	491345.90	2186052.19	Картометрический	0,1	-
905	491348.79	2186048.01	Картометрический	0,1	-
906	491350.50	2186046.11	Картометрический	0,1	-
907	491360.39	2186031.10	Картометрический	0,1	-
908	491362.11	2186028.86	Картометрический	0,1	-
909	491369.49	2186020.51	Картометрический	0,1	-
910	491372.79	2186015.48	Картометрический	0,1	-
911	491378.65	2186009.65	Картометрический	0,1	-
912	491383.87	2186006.28	Картометрический	0,1	-
913	491388.48	2186002.61	Картометрический	0,1	-
914	491392.32	2186000.18	Картометрический	0,1	-
915	491396.14	2185998.31	Картометрический	0,1	-
916	491399.78	2185996.98	Картометрический	0,1	-
917	491400.72	2185996.14	Картометрический	0,1	-
918	491409.36	2185992.30	Картометрический	0,1	-

Раздел 2

Сведения о местоположении границ объекта

Обозначение характерных точек границ	Координаты, м		Метод определения координат характерной точки	Средняя квадратическая погрешность положения характерной точки (Mf), м	Описание обозначения точки на местности (при наличии)
	X	Y			
1	2	3	4	5	6
919	491412.54	2185991.14	Картометрический	0,1	-
920	491416.56	2185990.05	Картометрический	0,1	-
921	491423.50	2185989.44	Картометрический	0,1	-
922	491432.09	2185990.18	Картометрический	0,1	-
923	491434.84	2185989.21	Картометрический	0,1	-
924	491437.32	2185988.87	Картометрический	0,1	-
925	491440.37	2185988.68	Картометрический	0,1	-
926	491448.57	2185988.80	Картометрический	0,1	-
927	491449.72	2185988.53	Картометрический	0,1	-
928	491451.94	2185986.86	Картометрический	0,1	-
929	491457.24	2185984.00	Картометрический	0,1	-
930	491463.14	2185982.85	Картометрический	0,1	-
931	491469.13	2185983.50	Картометрический	0,1	-
932	491470.64	2185983.91	Картометрический	0,1	-
933	491476.76	2185986.70	Картометрический	0,1	-
934	491478.66	2185988.53	Картометрический	0,1	-
935	491475.05	2185992.44	Картометрический	0,1	-
936	491495.71	2186000.99	Картометрический	0,1	-
937	491515.43	2185998.52	Картометрический	0,1	-
938	491535.30	2185997.11	Картометрический	0,1	-
939	491559.76	2185995.10	Картометрический	0,1	-
940	491579.21	2185994.00	Картометрический	0,1	-
941	491586.04	2185994.20	Картометрический	0,1	-
942	491623.99	2185995.76	Картометрический	0,1	-
943	491628.98	2185994.32	Картометрический	0,1	-
944	491629.89	2185997.17	Картометрический	0,1	-
945	491654.35	2185998.24	Картометрический	0,1	-
946	491656.47	2185997.17	Картометрический	0,1	-
947	491688.51	2185993.30	Картометрический	0,1	-
948	491686.82	2185987.02	Картометрический	0,1	-

Раздел 2

Сведения о местоположении границ объекта

Обозначение характерных точек границ	Координаты, м		Метод определения координат характерной точки	Средняя квадратическая погрешность положения характерной точки (Mf), м	Описание обозначения точки на местности (при наличии)
	X	Y			
1	2	3	4	5	6
949	491690.40	2185986.73	Картометрический	0,1	-
950	491695.08	2185984.74	Картометрический	0,1	-
951	491703.38	2185981.98	Картометрический	0,1	-
952	491707.36	2185980.66	Картометрический	0,1	-
953	491715.19	2185978.42	Картометрический	0,1	-
954	491726.63	2185986.83	Картометрический	0,1	-
955	491753.82	2185979.34	Картометрический	0,1	-
956	491758.03	2185978.75	Картометрический	0,1	-
957	491770.56	2185974.83	Картометрический	0,1	-
958	491781.13	2185968.69	Картометрический	0,1	-
959	491786.22	2185964.27	Картометрический	0,1	-
960	491816.09	2185942.75	Картометрический	0,1	-
961	491812.46	2185933.19	Картометрический	0,1	-
962	491816.31	2185932.22	Картометрический	0,1	-
963	491820.78	2185930.98	Картометрический	0,1	-
964	491827.88	2185927.50	Картометрический	0,1	-
965	491845.67	2185922.65	Картометрический	0,1	-
966	491874.06	2185907.46	Картометрический	0,1	-
967	491878.10	2185905.52	Картометрический	0,1	-
968	491904.30	2185890.94	Картометрический	0,1	-
969	491905.98	2185891.22	Картометрический	0,1	-
970	491915.28	2185887.16	Картометрический	0,1	-
971	491917.69	2185886.51	Картометрический	0,1	-
972	491923.40	2185887.18	Картометрический	0,1	-
973	491934.19	2185887.67	Картометрический	0,1	-
974	491936.93	2185888.15	Картометрический	0,1	-
975	491943.41	2185892.28	Картометрический	0,1	-
976	491951.18	2185906.70	Картометрический	0,1	-
977	491971.51	2185895.64	Картометрический	0,1	-
978	491986.65	2185886.03	Картометрический	0,1	-

Раздел 2

Сведения о местоположении границ объекта

Обозначение характерных точек границ	Координаты, м		Метод определения координат характерной точки	Средняя квадратическая погрешность положения характерной точки (Mf), м	Описание обозначения точки на местности (при наличии)
	X	Y			
1	2	3	4	5	6
979	491993.45	2185876.64	Картометрический	0,1	-
980	492011.68	2185844.25	Картометрический	0,1	-
981	492018.40	2185828.34	Картометрический	0,1	-
982	492020.32	2185816.77	Картометрический	0,1	-
983	492019.60	2185803.28	Картометрический	0,1	-
984	492019.38	2185801.98	Картометрический	0,1	-
985	492031.92	2185800.64	Картометрический	0,1	-
986	492030.46	2185802.75	Картометрический	0,1	-
987	492028.72	2185803.34	Картометрический	0,1	-
988	492029.42	2185815.04	Картометрический	0,1	-
989	492028.63	2185822.58	Картометрический	0,1	-
990	492025.33	2185833.16	Картометрический	0,1	-
991	492018.96	2185848.81	Картометрический	0,1	-
992	492009.97	2185866.98	Картометрический	0,1	-
993	492001.67	2185884.30	Картометрический	0,1	-
994	491992.82	2185901.10	Картометрический	0,1	-
995	491987.68	2185908.89	Картометрический	0,1	-
996	491984.07	2185912.03	Картометрический	0,1	-
997	491978.80	2185914.26	Картометрический	0,1	-
998	491963.48	2185918.03	Картометрический	0,1	-
999	491938.11	2185922.91	Картометрический	0,1	-
1000	491925.06	2185924.15	Картометрический	0,1	-
1001	491923.63	2185923.07	Картометрический	0,1	-
1002	491923.68	2185920.26	Картометрический	0,1	-
1003	491926.99	2185914.94	Картометрический	0,1	-
1004	491928.38	2185911.33	Картометрический	0,1	-
1005	491928.00	2185907.95	Картометрический	0,1	-
1006	491925.60	2185904.67	Картометрический	0,1	-
1007	491922.51	2185902.44	Картометрический	0,1	-
1008	491918.63	2185901.38	Картометрический	0,1	-

Раздел 2

Сведения о местоположении границ объекта

Обозначение характерных точек границ	Координаты, м		Метод определения координат характерной точки	Средняя квадратическая погрешность положения характерной точки (Mf), м	Описание обозначения точки на местности (при наличии)
	X	Y			
1	2	3	4	5	6
1009	491912.73	2185901.54	Картометрический	0,1	-
1010	491906.68	2185903.39	Картометрический	0,1	-
1011	491900.71	2185907.49	Картометрический	0,1	-
1012	491898.21	2185910.45	Картометрический	0,1	-
1013	491896.46	2185915.48	Картометрический	0,1	-
1014	491893.70	2185920.50	Картометрический	0,1	-
1015	491891.22	2185922.47	Картометрический	0,1	-
1016	491886.07	2185924.14	Картометрический	0,1	-
1017	491879.50	2185924.36	Картометрический	0,1	-
1018	491872.93	2185924.14	Картометрический	0,1	-
1019	491867.57	2185925.12	Картометрический	0,1	-
1020	491860.49	2185928.51	Картометрический	0,1	-
1021	491851.15	2185934.75	Картометрический	0,1	-
1022	491839.64	2185943.70	Картометрический	0,1	-
1023	491832.77	2185948.22	Картометрический	0,1	-
1024	491824.94	2185950.54	Картометрический	0,1	-
1025	491819.66	2185952.78	Картометрический	0,1	-
1026	491815.27	2185955.59	Картометрический	0,1	-
1027	491809.85	2185960.63	Картометрический	0,1	-
1028	491803.08	2185966.03	Картометрический	0,1	-
1029	491794.53	2185971.09	Картометрический	0,1	-
1030	491782.62	2185977.41	Картометрический	0,1	-
1031	491764.55	2185985.64	Картометрический	0,1	-
1032	491750.66	2185990.50	Картометрический	0,1	-
1033	491740.37	2185993.35	Картометрический	0,1	-
1034	491731.08	2185995.90	Картометрический	0,1	-
1035	491719.35	2185997.98	Картометрический	0,1	-
1036	491711.52	2186000.23	Картометрический	0,1	-
1037	491702.89	2186003.10	Картометрический	0,1	-
1038	491694.04	2186005.97	Картометрический	0,1	-

Раздел 2

Сведения о местоположении границ объекта

Обозначение характерных точек границ	Координаты, м		Метод определения координат характерной точки	Средняя квадратическая погрешность положения характерной точки (Mf), м	Описание обозначения точки на местности (при наличии)
	X	Y			
1	2	3	4	5	6
1039	491683.88	2186007.95	Картометрический	0,1	-
1040	491674.62	2186008.62	Картометрический	0,1	-
1041	491659.69	2186009.15	Картометрический	0,1	-
1042	491641.41	2186009.57	Картометрический	0,1	-
1043	491628.03	2186010.31	Картометрический	0,1	-
1044	491614.22	2186010.04	Картометрический	0,1	-
1045	491606.99	2186009.38	Картометрический	0,1	-
1046	491598.89	2186007.51	Картометрический	0,1	-
1047	491590.55	2186006.88	Картометрический	0,1	-
1048	491581.52	2186007.06	Картометрический	0,1	-
1049	491570.03	2186008.58	Картометрический	0,1	-
1050	491556.08	2186009.94	Картометрический	0,1	-
1051	491547.40	2186009.81	Картометрический	0,1	-
1052	491537.71	2186009.35	Картометрический	0,1	-
1053	491531.25	2186009.51	Картометрический	0,1	-
1054	491519.30	2186011.46	Картометрический	0,1	-
1055	491513.38	2186012.31	Картометрический	0,1	-
1056	491502.24	2186012.52	Картометрический	0,1	-
1057	491493.10	2186012.63	Картометрический	0,1	-
1058	491483.28	2186013.55	Картометрический	0,1	-
1059	491464.79	2186013.53	Картометрический	0,1	-
1060	491454.08	2186014.43	Картометрический	0,1	-
1061	491442.72	2186014.39	Картометрический	0,1	-
1062	491421.57	2186013.83	Картометрический	0,1	-
1063	491413.78	2186013.52	Картометрический	0,1	-
1064	491407.31	2186013.68	Картометрический	0,1	-
1065	491399.38	2186015.00	Картометрический	0,1	-
1066	491394.77	2186017.68	Картометрический	0,1	-
1067	491389.68	2186022.60	Картометрический	0,1	-
1068	491381.95	2186031.99	Картометрический	0,1	-

Раздел 2

Сведения о местоположении границ объекта

Обозначение характерных точек границ	Координаты, м		Метод определения координат характерной точки	Средняя квадратическая погрешность положения характерной точки (Mf), м	Описание обозначения точки на местности (при наличии)
	X	Y			
1	2	3	4	5	6
1069	491373.74	2186050.98	Картометрический	0,1	-
1070	491367.25	2186059.51	Картометрический	0,1	-
1071	491361.20	2186068.30	Картометрический	0,1	-
1072	491358.11	2186073.75	Картометрический	0,1	-
1073	491352.55	2186087.04	Картометрический	0,1	-
1074	491348.11	2186099.72	Картометрический	0,1	-
1075	491344.56	2186105.60	Картометрический	0,1	-
1076	491338.49	2186115.82	Картометрический	0,1	-
1077	491334.67	2186124.76	Картометрический	0,1	-
1078	491325.70	2186149.31	Картометрический	0,1	-
1079	491322.26	2186161.88	Картометрический	0,1	-
1080	491321.62	2186166.87	Картометрический	0,1	-
1081	491313.84	2186187.00	Картометрический	0,1	-
1082	491306.77	2186210.89	Картометрический	0,1	-
1083	491302.68	2186222.45	Картометрический	0,1	-
1084	491301.24	2186227.45	Картометрический	0,1	-
1085	491298.67	2186236.39	Картометрический	0,1	-
1086	491296.71	2186247.36	Картометрический	0,1	-
1087	491295.72	2186260.28	Картометрический	0,1	-
1088	491294.74	2186272.70	Картометрический	0,1	-
1089	491290.68	2186309.82	Картометрический	0,1	-
1090	491289.23	2186323.66	Картометрический	0,1	-
1091	491286.57	2186337.06	Картометрический	0,1	-
1092	491281.74	2186353.11	Картометрический	0,1	-
1093	491276.42	2186365.59	Картометрический	0,1	-
1094	491272.84	2186372.62	Картометрический	0,1	-
1095	491275.16	2186350.14	Картометрический	0,1	-
1096	491272.41	2186333.51	Картометрический	0,1	-
1097	491273.41	2186330.72	Картометрический	0,1	-
1098	491275.15	2186323.85	Картометрический	0,1	-

Раздел 2

Сведения о местоположении границ объекта

Обозначение характерных точек границ	Координаты, м		Метод определения координат характерной точки	Средняя квадратическая погрешность положения характерной точки (Mt), м	Описание обозначения точки на местности (при наличии)
	X	Y			
1	2	3	4	5	6
1099	491276.18	2186320.66	Картометрический	0,1	-
1100	491276.40	2186306.15	Картометрический	0,1	-
1101	491277.16	2186295.25	Картометрический	0,1	-
1102	491279.01	2186284.00	Картометрический	0,1	-
1103	491279.04	2186281.94	Картометрический	0,1	-
1104	491279.99	2186276.16	Картометрический	0,1	-
1105	491282.94	2186266.90	Картометрический	0,1	-
1106	491285.21	2186253.11	Картометрический	0,1	-
1107	491287.50	2186244.50	Картометрический	0,1	-
1108	491288.69	2186241.31	Картометрический	0,1	-
1109	491291.34	2186235.75	Картометрический	0,1	-
1110	491292.91	2186230.73	Картометрический	0,1	-
878	491293.32	2186227.66	Картометрический	0,1	-

3. Сведения о характерных точках части (частей) границы объекта

Обозначение характерных точек границ	Координаты, м		Метод определения координат характерной точки	Средняя квадратическая погрешность положения характерной точки (Mt), м	Описание обозначения точки на местности (при наличии)
	X	Y			
1	2	3	4	5	6
-	-	-	-	-	-

Раздел 3

Сведения о местоположении измененных (уточненных) границ объекта

1. Система координат -

2. Сведения о характерных точках границ объекта

Обозначение характерных точек границ	Существующие координаты, м		Измененные (уточненные) координаты, м		Метод определения координат характерной точки	Средняя квадратическая погрешность положения характерной точки (Mf), м	Описание обозначения точки на местности (при наличии)
	X	Y	X	Y			
1	2	3	4	5	6	7	8
-	-	-	-	-	-	-	

3. Сведения о характерных точках части (частей) границы объекта

Обозначение характерных точек границ	Существующие координаты, м		Измененные (уточненные) координаты, м		Метод определения координат характерной точки	Средняя квадратическая погрешность положения характерной точки (Mf), м	Описание обозначения точки на местности (при наличии)
	X	Y	X	Y			
1	2	3	4	5	6	7	8
-	-	-	-	-	-	-	

Раздел 4

План границ объекта



Масштаб

Условные обозначения:

- - граница объекта, местоположение которого описано
- - границы муниципальных образований
- - границы населенных пунктов
- - границы зон с особыми условиями использования территорий
- - границы земельных участков по сведениям ЕГРН
- - поворотная точка границ объекта

Подпись _____ Дата « ____ » _____ 20__ г.

Место для оттиска печати лица, составившего описание местоположения границ объекта

Раздел 4
План границ объекта



Масштаб 1:500

Условные обозначения:

- - граница объекта, местоположение которого описано
- - границы населенных пунктов
- - границы зон с особыми условиями использования территорий
- - границы земельных участков по сведениям ЕГРН
- - поворотная точка границ объекта

Подпись _____ Дата « ____ » _____ 20 __ г.

Место для оттиска печати лица, составившего описание местоположения границ объекта

Раздел 4
План границ объекта



Масштаб 1:500

Условные обозначения:

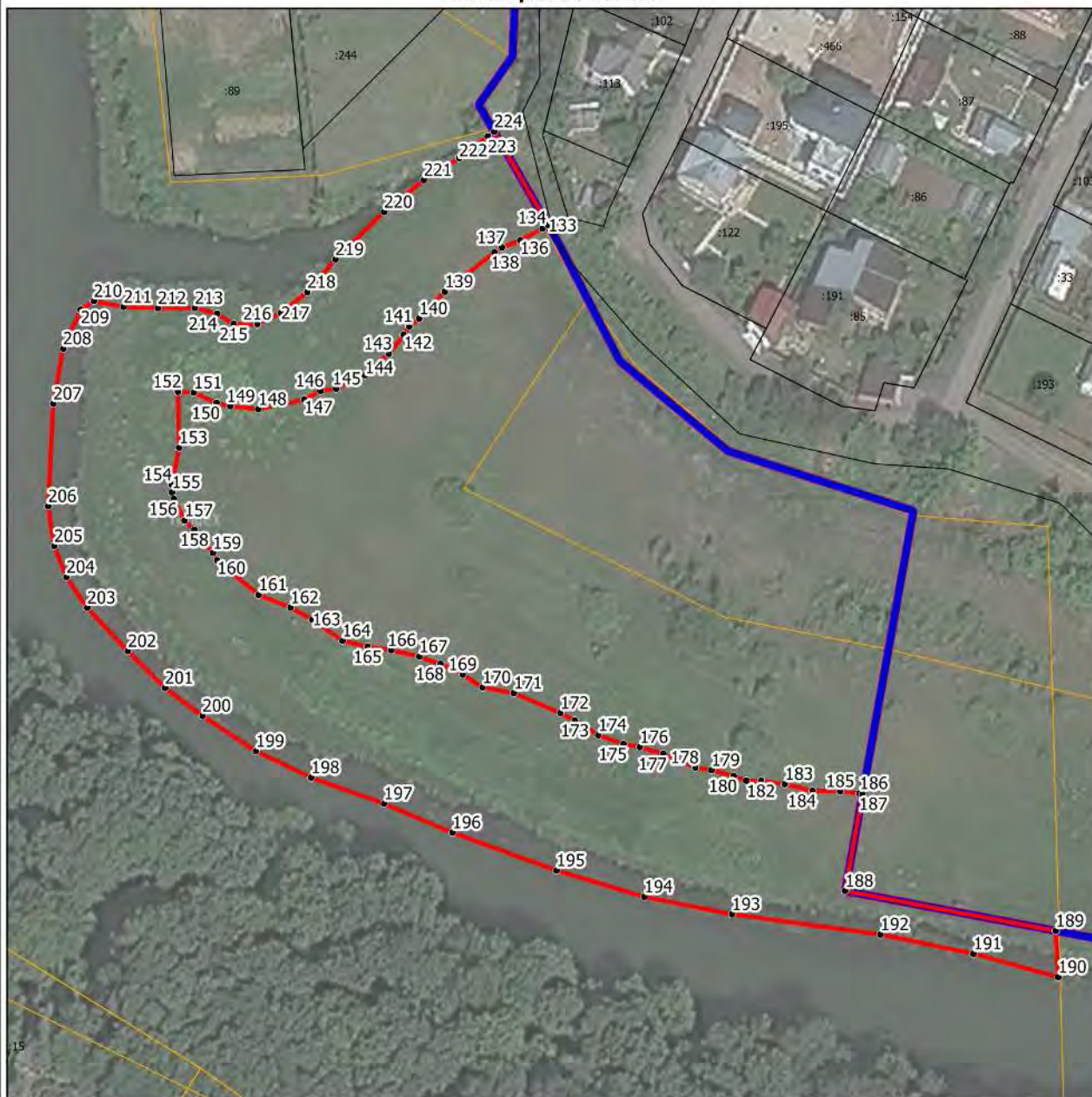
- - граница объекта, местоположение которого описано
- - границы населенных пунктов
- - границы зон с особыми условиями использования территорий
- - границы земельных участков по сведениям ЕГРН
- - поворотная точка границ объекта

Подпись _____ Дата « ____ » _____ 20__ г.

Место для оттиска печати лица, составившего описание местоположения границ объекта

Раздел 4

План границ объекта



Масштаб 1:1000

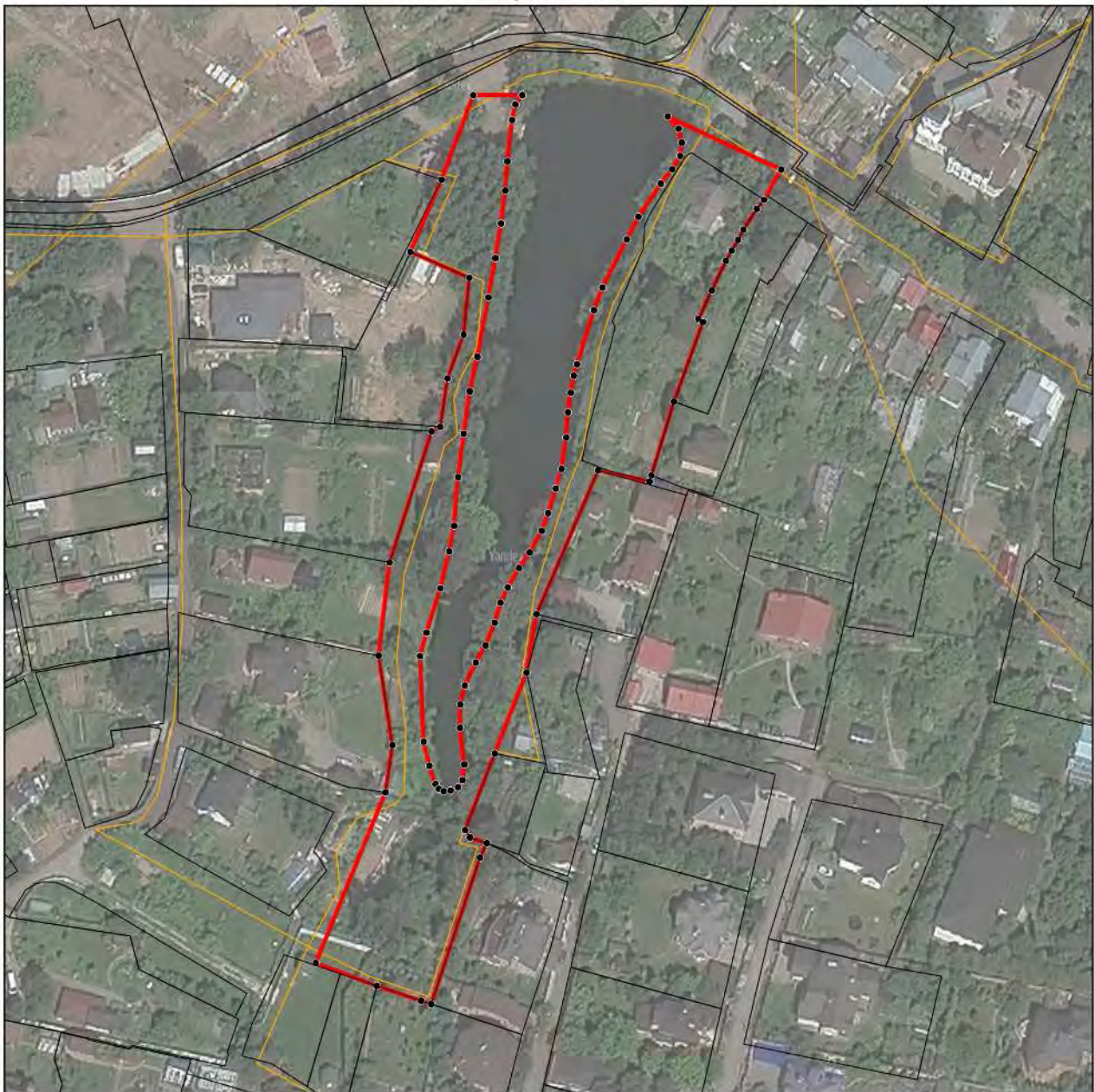
Условные обозначения:

- - граница объекта, местоположение которого описано
- - границы муниципальных образований
- - границы населенных пунктов
- - границы зон с особыми условиями использования территорий
- - границы земельных участков по сведениям ЕГРН
- - поворотная точка границ объекта

Подпись _____ Дата « ____ » _____ 20 ____ г.

Место для оттиска печати лица, составившего описание местоположения границ объекта

Раздел 4
План границ объекта



Масштаб

Условные обозначения:

- - граница объекта, местоположение которого описано
- - границы населенных пунктов
- - границы зон с особыми условиями использования территорий
- - границы земельных участков по сведениям ЕГРН
- - поворотная точка границ объекта

Подпись _____ Дата « ____ » _____ 20 ____ г.

Место для оттиска печати лица, составившего описание местоположения границ объекта

Раздел 4
План границ объекта



Масштаб 1:1000

Условные обозначения:

- - граница объекта, местоположение которого описано
- - границы зон с особыми условиями использования территорий
- - границы земельных участков по сведениям ЕГРН
- - поворотная точка границ объекта

Подпись _____ Дата « ____ » _____ 20 ____ г.

Место для оттиска печати лица, составившего описание местоположения границ объекта

Раздел 4

План границ объекта



Масштаб 1:1000

Условные обозначения:

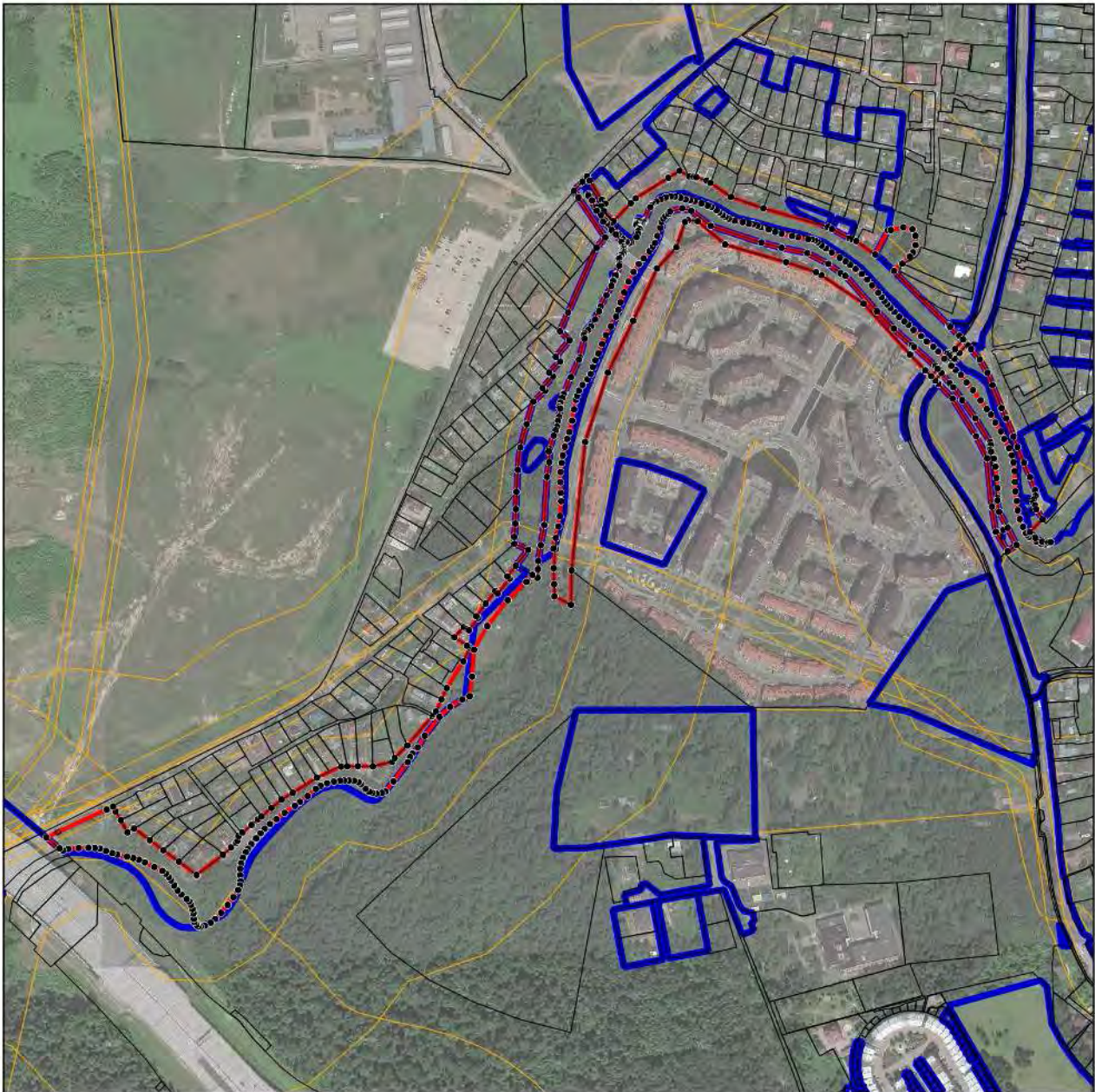
- - граница объекта, местоположение которого описано
- - границы населенных пунктов
- - границы зон с особыми условиями использования территорий
- - границы земельных участков по сведениям ЕГРН
- - поворотная точка границ объекта

Подпись _____ Дата « ____ » _____ 20 __ г.

Место для оттиска печати лица, составившего описание местоположения границ объекта

Раздел 4

План границ объекта



Масштаб

Условные обозначения:

- - граница объекта, местоположение которого описано
- - границы населенных пунктов
- - границы зон с особыми условиями использования территорий
- - границы земельных участков по сведениям ЕГРН
- - поворотная точка границ объекта

Подпись _____ Дата « ____ » _____ 20 ____ г.

Место для оттиска печати лица, составившего описание местоположения границ объекта

Раздел 4

План границ объекта



Масштаб 1:4000

Условные обозначения:

- - граница объекта, местоположение которого описано
- - границы муниципальных образований
- - границы населенных пунктов
- - границы зон с особыми условиями использования территорий
- - границы земельных участков по сведениям ЕГРН
- - поворотная точка границ объекта

Подпись _____ Дата « ____ » _____ 20 ____ г.

Место для оттиска печати лица, составившего описание местоположения границ объекта