

# ОПИСАНИЕ МЕСТОПОЛОЖЕНИЯ ГРАНИЦ

## Производственная зона П

(наименование объекта, местоположение границ которого описано (далее - объект))

### Раздел 1

#### Сведения об объекте

| № п/п | Характеристики объекта  | Описание характеристик                    |
|-------|---|---|
| 1     | 2   | 3   |
| 1.    | Местоположение объекта  | Московская область, городской округ Химки |
| 2.    | Площадь объекта +/- величина погрешности определения площади (Р +/- Дельта Р) | 4316 кв. м ± 23 кв. м                     |
| 3.    | Иные характеристики объекта   | Предельное количество этажей: 1 эт        |

## Раздел 2

### Сведения о местоположении границ объекта

1. Система координат МСК-50, зона 2

2. Сведения о характерных точках границ объекта

| Обозначение<br>характерных<br>точек границ | Координаты, м |            | Метод определения<br>координат характерной<br>точки | Средняя<br>квадратическая<br>погрешность<br>положения<br>характерной<br>точки (Мг), м | Описание<br>обозначения<br>точки на<br>местности (при<br>наличии) |
|--|---------------|------------|---|---|---|
|  | X             | Y          |   |   |   |
| 1  | 2             | 3          | 4   | 5   | 6   |
| <b>Участок 1</b>                           |               |            |   |   |   |
| 1  | 483015.59     | 2183231.08 | Картометрический                                    | 0,1   | -   |
| 2  | 483009.15     | 2183234.10 | Картометрический                                    | 0,1   | -   |
| 3  | 483006.14     | 2183234.65 | Картометрический                                    | 0,1   | -   |
| 4  | 482990.85     | 2183239.89 | Картометрический                                    | 0,1   | -   |
| 5  | 482973.23     | 2183197.99 | Картометрический                                    | 0,1   | -   |
| 6  | 482980.55     | 2183184.90 | Картометрический                                    | 0,1   | -   |
| 7  | 482977.20     | 2183182.10 | Картометрический                                    | 0,1   | -   |
| 8  | 482986.08     | 2183158.78 | Картометрический                                    | 0,1   | -   |
| 9  | 482988.04     | 2183156.42 | Картометрический                                    | 0,1   | -   |
| 10   | 482975.59     | 2183139.10 | Картометрический                                    | 0,1   | -   |
| 11   | 482994.72     | 2183115.59 | Картометрический                                    | 0,1   | -   |
| 12   | 483003.77     | 2183094.89 | Картометрический                                    | 0,1   | -   |
| 13   | 483005.65     | 2183093.16 | Картометрический                                    | 0,1   | -   |
| 14   | 483012.12     | 2183096.97 | Картометрический                                    | 0,1   | -   |
| 15   | 483025.73     | 2183111.81 | Картометрический                                    | 0,1   | -   |
| 16   | 483044.31     | 2183141.95 | Картометрический                                    | 0,1   | -   |
| 17   | 483021.23     | 2183154.25 | Картометрический                                    | 0,1   | -   |
| 18   | 483023.37     | 2183158.03 | Картометрический                                    | 0,1   | -   |
| 19   | 482991.43     | 2183173.62 | Картометрический                                    | 0,1   | -   |
| 20   | 482988.05     | 2183175.71 | Картометрический                                    | 0,1   | -   |
| 21   | 482989.66     | 2183178.83 | Картометрический                                    | 0,1   | -   |
| 22   | 483001.68     | 2183203.59 | Картометрический                                    | 0,1   | -   |
| 23   | 483007.06     | 2183215.43 | Картометрический                                    | 0,1   | -   |
| 24   | 483009.72     | 2183220.31 | Картометрический                                    | 0,1   | -   |
| 1  | 483015.59     | 2183231.08 | Картометрический                                    | 0,1   | -   |

## Раздел 2

Сведения о местоположении границ объекта

### 3. Сведения о характерных точках части (частей) границы объекта

| Обозначение<br>характерных<br>точек границ | Координаты, м |   | Метод определения<br>координат характерной<br>точки | Средняя<br>квадратическая<br>погрешность<br>положения<br>характерной<br>точки (M <sub>t</sub> ), м | Описание<br>обозначения<br>точки на<br>местности (при<br>наличии) |
|--|---------------|---|---|--|---|
|  | X             | Y |   |  |   |
| 1  | 2             | 3 | 4   | 5  | 6   |
| -  | -             | - | -   | -  | -   |

## Раздел 3

Сведения о местоположении измененных (уточненных) границ объекта

1. Система координат -

2. Сведения о характерных точках границ объекта

| Обозначение характерных точек границ | Существующие координаты, м |   | Измененные (уточненные) координаты, м |   | Метод определения координат характерной точки | Средняя квадратическая погрешность положения характерной точки (Mf), м | Описание обозначения точки на местности (при наличии) |
|--------------------------------------|----------------------------|---|---------------------------------------|---|---|--|---|
|                                      | X                          | Y | X                                     | Y |   |  |   |
| 1                                    | 2                          | 3 | 4                                     | 5 | 6   | 7  | 8   |
| -                                    | -                          | - | -                                     | - | -   | -  |   |

3. Сведения о характерных точках части (частей) границы объекта

| Обозначение характерных точек границ | Существующие координаты, м |   | Измененные (уточненные) координаты, м |   | Метод определения координат характерной точки | Средняя квадратическая погрешность положения характерной точки (Mf), м | Описание обозначения точки на местности (при наличии) |
|--------------------------------------|----------------------------|---|---------------------------------------|---|---|--|---|
|                                      | X                          | Y | X                                     | Y |   |  |   |
| 1                                    | 2                          | 3 | 4                                     | 5 | 6   | 7  | 8   |
| -                                    | -                          | - | -                                     | - | -   | -  |   |

Раздел 4  
План границ объекта



Масштаб 1:1000

Условные обозначения:

- - граница объекта, местоположение которого описано
- - границы муниципальных образований
- - границы населенных пунктов
- - границы земельных участков по сведениям ЕГРН
- - поворотная точка границ объекта

Подпись \_\_\_\_\_ Дата « \_\_\_\_ » \_\_\_\_\_ 20\_\_ г.

Место для оттиска печати лица, составившего описание местоположения границ объекта

# ОПИСАНИЕ МЕСТОПОЛОЖЕНИЯ ГРАНИЦ

## Производственная зона П

(наименование объекта, местоположение границ которого описано (далее - объект))

### Раздел 1

#### Сведения об объекте

| № п/п | Характеристики объекта  | Описание характеристик                    |
|-------|---|---|
| 1     | 2   | 3   |
| 1.    | Местоположение объекта  | Московская область, городской округ Химки |
| 2.    | Площадь объекта +/- величина погрешности определения площади (Р +/- Дельта Р) | 95772 кв. м ± 108 кв. м                   |
| 3.    | Иные характеристики объекта   | Предельное количество этажей: 17 эт       |

## Раздел 2

### Сведения о местоположении границ объекта

1. Система координат МСК-50, зона 2

2. Сведения о характерных точках границ объекта

| Обозначение<br>характерных<br>точек границ | Координаты, м |            | Метод определения<br>координат характерной<br>точки | Средняя<br>квадратическая<br>погрешность<br>положения<br>характерной<br>точки (Мт), м | Описание<br>обозначения<br>точки на<br>местности (при<br>наличии) |
|--|---------------|------------|---|---|---|
|  | X             | Y          |   |   |   |
| 1  | 2             | 3          | 4   | 5   | 6   |
| <b>Участок 1</b>                           |               |            |   |   |   |
| 1  | 491263.84     | 2179632.67 | Картометрический                                    | 0,1   | -   |
| 2  | 491207.17     | 2179610.46 | Картометрический                                    | 0,1   | -   |
| 3  | 491169.99     | 2179691.20 | Картометрический                                    | 0,1   | -   |
| 4  | 491108.44     | 2179653.90 | Картометрический                                    | 0,1   | -   |
| 5  | 491054.14     | 2179629.34 | Картометрический                                    | 0,1   | -   |
| 6  | 491046.22     | 2179648.00 | Картометрический                                    | 0,1   | -   |
| 7  | 490985.06     | 2179627.72 | Картометрический                                    | 0,1   | -   |
| 8  | 490967.75     | 2179616.64 | Картометрический                                    | 0,1   | -   |
| 9  | 490965.18     | 2179619.85 | Картометрический                                    | 0,1   | -   |
| 10   | 490962.22     | 2179618.89 | Картометрический                                    | 0,1   | -   |
| 11   | 490902.70     | 2179533.86 | Картометрический                                    | 0,1   | -   |
| 12   | 490916.49     | 2179504.75 | Картометрический                                    | 0,1   | -   |
| 13   | 490992.89     | 2179569.75 | Картометрический                                    | 0,1   | -   |
| 14   | 490977.65     | 2179593.51 | Картометрический                                    | 0,1   | -   |
| 15   | 490983.98     | 2179597.59 | Картометрический                                    | 0,1   | -   |
| 16   | 490996.91     | 2179574.08 | Картометрический                                    | 0,1   | -   |
| 17   | 491001.69     | 2179568.65 | Картометрический                                    | 0,1   | -   |
| 18   | 491004.01     | 2179566.01 | Картометрический                                    | 0,1   | -   |
| 19   | 490937.56     | 2179509.15 | Картометрический                                    | 0,1   | -   |
| 20   | 490937.68     | 2179509.03 | Картометрический                                    | 0,1   | -   |
| 21   | 490927.86     | 2179500.76 | Картометрический                                    | 0,1   | -   |
| 22   | 490921.08     | 2179495.05 | Картометрический                                    | 0,1   | -   |
| 23   | 491007.95     | 2179399.58 | Картометрический                                    | 0,1   | -   |
| 24   | 491057.29     | 2179346.67 | Картометрический                                    | 0,1   | -   |
| 25   | 491097.16     | 2179303.88 | Картометрический                                    | 0,1   | -   |
| 26   | 491097.38     | 2179303.65 | Картометрический                                    | 0,1   | -   |

## Раздел 2

### Сведения о местоположении границ объекта

| Обозначение<br>характерных<br>точек границ | Координаты, м |            | Метод определения<br>координат характерной<br>точки | Средняя<br>квадратическая<br>погрешность<br>положения<br>характерной<br>точки (Mf), м | Описание<br>обозначения<br>точки на<br>местности (при<br>наличии) |
|--|---------------|------------|---|---|---|
|  | X             | Y          |   |   |   |
| 1  | 2             | 3          | 4   | 5   | 6   |
| 27   | 491168.41     | 2179390.15 | Картометрический                                    | 0,1   | -   |
| 28   | 491168.98     | 2179390.84 | Картометрический                                    | 0,1   | -   |
| 29   | 491171.50     | 2179388.17 | Картометрический                                    | 0,1   | -   |
| 30   | 491204.06     | 2179352.99 | Картометрический                                    | 0,1   | -   |
| 31   | 491255.63     | 2179377.65 | Картометрический                                    | 0,1   | -   |
| 32   | 491298.08     | 2179398.11 | Картометрический                                    | 0,1   | -   |
| 33   | 491281.23     | 2179438.58 | Картометрический                                    | 0,1   | -   |
| 34   | 491330.78     | 2179461.17 | Картометрический                                    | 0,1   | -   |
| 35   | 491302.07     | 2179547.81 | Картометрический                                    | 0,1   | -   |
| 1  | 491263.84     | 2179632.67 | Картометрический                                    | 0,1   | -   |

### 3. Сведения о характерных точках части (частей) границы объекта

| Обозначение<br>характерных<br>точек границ | Координаты, м |   | Метод определения<br>координат характерной<br>точки | Средняя<br>квадратическая<br>погрешность<br>положения<br>характерной<br>точки (Mf), м | Описание<br>обозначения<br>точки на<br>местности (при<br>наличии) |
|--|---------------|---|---|---|---|
|  | X             | Y |   |   |   |
| 1  | 2             | 3 | 4   | 5   | 6   |
| -  | -             | - | -   | -   | -   |



## Раздел 3

Сведения о местоположении измененных (уточненных) границ объекта

1. Система координат -

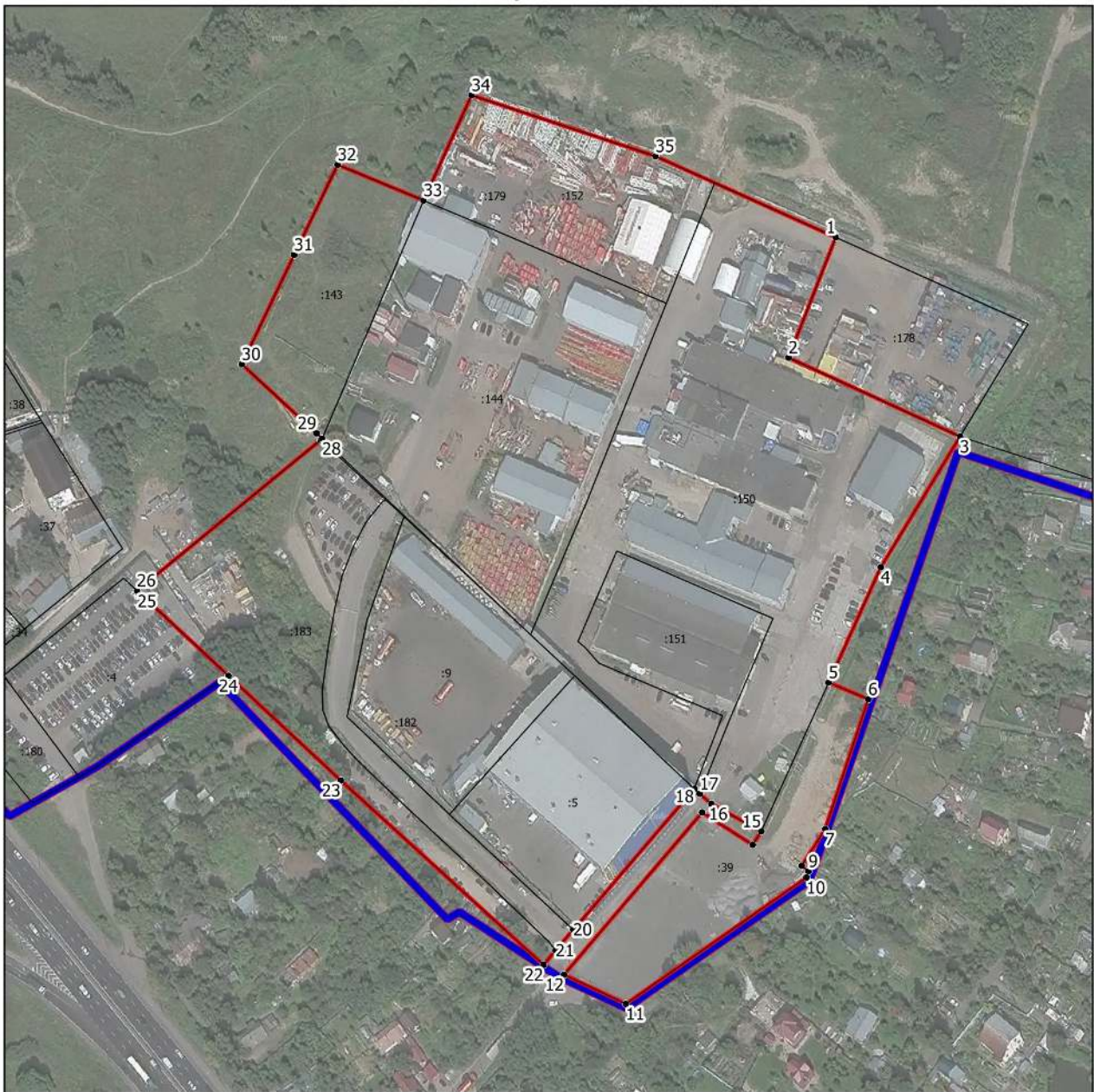
2. Сведения о характерных точках границ объекта

| Обозначение характерных точек границ | Существующие координаты, м |   | Измененные (уточненные) координаты, м |   | Метод определения координат характерной точки | Средняя квадратическая погрешность положения характерной точки (Mf), м | Описание обозначения точки на местности (при наличии) |
|--------------------------------------|----------------------------|---|---------------------------------------|---|---|--|---|
|                                      | X                          | Y | X                                     | Y |   |  |   |
| 1                                    | 2                          | 3 | 4                                     | 5 | 6   | 7  | 8   |
| -                                    | -                          | - | -                                     | - | -   | -  |   |

3. Сведения о характерных точках части (частей) границы объекта

| Обозначение характерных точек границ | Существующие координаты, м |   | Измененные (уточненные) координаты, м |   | Метод определения координат характерной точки | Средняя квадратическая погрешность положения характерной точки (Mf), м | Описание обозначения точки на местности (при наличии) |
|--------------------------------------|----------------------------|---|---------------------------------------|---|---|--|---|
|                                      | X                          | Y | X                                     | Y |   |  |   |
| 1                                    | 2                          | 3 | 4                                     | 5 | 6   | 7  | 8   |
| -                                    | -                          | - | -                                     | - | -   | -  |   |

Раздел 4  
План границ объекта



Масштаб 1:2500

Условные обозначения:

- - граница объекта, местоположение которого описано
- - границы муниципальных образований
- - границы населенных пунктов
- - границы земельных участков по сведениям ЕГРН
- - поворотная точка границ объекта

Подпись \_\_\_\_\_ Дата « \_\_\_\_ » \_\_\_\_\_ 20 \_\_ г.

Место для оттиска печати лица, составившего описание местоположения границ объекта

# ОПИСАНИЕ МЕСТОПОЛОЖЕНИЯ ГРАНИЦ

## Производственная зона П

(наименование объекта, местоположение границ которого описано (далее - объект))

### Раздел 1

#### Сведения об объекте

| № п/п | Характеристики объекта  | Описание характеристик                    |
|-------|---|---|
| 1     | 2   | 3   |
| 1.    | Местоположение объекта  | Московская область, городской округ Химки |
| 2.    | Площадь объекта +/- величина погрешности определения площади (Р +/- Дельта Р) | 1924 кв. м ± 15 кв. м                     |
| 3.    | Иные характеристики объекта   | Предельное количество этажей: 2 эт        |

## Раздел 2

### Сведения о местоположении границ объекта

1. Система координат МСК-50, зона 2

2. Сведения о характерных точках границ объекта

| Обозначение<br>характерных<br>точек границ | Координаты, м |            | Метод определения<br>координат характерной<br>точки | Средняя<br>квадратическая<br>погрешность<br>положения<br>характерной<br>точки (Мт), м | Описание<br>обозначения<br>точки на<br>местности (при<br>наличии) |
|--|---------------|------------|---|---|---|
|  | X             | Y          |   |   |   |
| 1  | 2             | 3          | 4   | 5   | 6   |
| <b>Участок 1</b>                           |               |            |   |   |   |
| 1  | 490470.64     | 2176978.25 | Картометрический                                    | 0,1   | -   |
| 2  | 490474.86     | 2176980.46 | Картометрический                                    | 0,1   | -   |
| 3  | 490497.46     | 2176991.17 | Картометрический                                    | 0,1   | -   |
| 4  | 490532.50     | 2177008.76 | Картометрический                                    | 0,1   | -   |
| 5  | 490533.23     | 2177009.22 | Картометрический                                    | 0,1   | -   |
| 6  | 490518.96     | 2177034.65 | Картометрический                                    | 0,1   | -   |
| 7  | 490459.89     | 2177002.82 | Картометрический                                    | 0,1   | -   |
| 1  | 490470.64     | 2176978.25 | Картометрический                                    | 0,1   | -   |

3. Сведения о характерных точках части (частей) границы объекта

| Обозначение<br>характерных<br>точек границ | Координаты, м |   | Метод определения<br>координат характерной<br>точки | Средняя<br>квадратическая<br>погрешность<br>положения<br>характерной<br>точки (Мт), м | Описание<br>обозначения<br>точки на<br>местности (при<br>наличии) |
|--|---------------|---|---|---|---|
|  | X             | Y |   |   |   |
| 1  | 2             | 3 | 4   | 5   | 6   |
| -  | -             | - | -   | -   | -   |

## Раздел 3

Сведения о местоположении измененных (уточненных) границ объекта

1. Система координат -

2. Сведения о характерных точках границ объекта

| Обозначение характерных точек границ | Существующие координаты, м |   | Измененные (уточненные) координаты, м |   | Метод определения координат характерной точки | Средняя квадратическая погрешность положения характерной точки (Mf), м | Описание обозначения точки на местности (при наличии) |
|--------------------------------------|----------------------------|---|---------------------------------------|---|---|--|---|
|                                      | X                          | Y | X                                     | Y |   |  |   |
| 1                                    | 2                          | 3 | 4                                     | 5 | 6   | 7  | 8   |
| -                                    | -                          | - | -                                     | - | -   | -  |   |

3. Сведения о характерных точках части (частей) границы объекта

| Обозначение характерных точек границ | Существующие координаты, м |   | Измененные (уточненные) координаты, м |   | Метод определения координат характерной точки | Средняя квадратическая погрешность положения характерной точки (Mf), м | Описание обозначения точки на местности (при наличии) |
|--------------------------------------|----------------------------|---|---------------------------------------|---|---|--|---|
|                                      | X                          | Y | X                                     | Y |   |  |   |
| 1                                    | 2                          | 3 | 4                                     | 5 | 6   | 7  | 8   |
| -                                    | -                          | - | -                                     | - | -   | -  |   |

Раздел 4  
План границ объекта



Масштаб 1:500

Условные обозначения:

- - граница объекта, местоположение которого описано
- - границы населенных пунктов
- - границы земельных участков по сведениям ЕГРН
- - поворотная точка границ объекта

Подпись \_\_\_\_\_ Дата « \_\_\_\_ » \_\_\_\_\_ 20\_\_ г.

Место для оттиска печати лица, составившего описание местоположения границ объекта

# ОПИСАНИЕ МЕСТОПОЛОЖЕНИЯ ГРАНИЦ

## Производственная зона П

(наименование объекта, местоположение границ которого описано (далее - объект))

### Раздел 1

#### Сведения об объекте

| № п/п | Характеристики объекта  | Описание характеристик                    |
|-------|---|---|
| 1     | 2   | 3   |
| 1.    | Местоположение объекта  | Московская область, городской округ Химки |
| 2.    | Площадь объекта +/- величина погрешности определения площади (Р +/- Дельта Р) | 381438 кв. м ± 216 кв. м                  |
| 3.    | Иные характеристики объекта   | Предельное количество этажей: 3 эт        |

## Раздел 2

### Сведения о местоположении границ объекта

1. Система координат МСК-50, зона 2

2. Сведения о характерных точках границ объекта

| Обозначение<br>характерных<br>точек границ | Координаты, м |            | Метод определения<br>координат характерной<br>точки | Средняя<br>квадратическая<br>погрешность<br>положения<br>характерной<br>точки (Мг), м | Описание<br>обозначения<br>точки на<br>местности (при<br>наличии) |
|--|---------------|------------|---|---|---|
|  | X             | Y          |   |   |   |
| 1  | 2             | 3          | 4   | 5   | 6   |
| <b>Участок 1</b>                           |               |            |   |   |   |
| 1  | 485539.44     | 2183569.95 | Картометрический                                    | 0,1   | -   |
| 2  | 485594.32     | 2183524.81 | Картометрический                                    | 0,1   | -   |
| 3  | 485643.90     | 2183484.03 | Картометрический                                    | 0,1   | -   |
| 4  | 485686.87     | 2183448.68 | Картометрический                                    | 0,1   | -   |
| 5  | 485691.32     | 2183445.02 | Картометрический                                    | 0,1   | -   |
| 6  | 485754.30     | 2183524.00 | Картометрический                                    | 0,1   | -   |
| 7  | 485748.18     | 2183530.52 | Картометрический                                    | 0,1   | -   |
| 8  | 485763.93     | 2183550.33 | Картометрический                                    | 0,1   | -   |
| 9  | 485770.33     | 2183545.48 | Картометрический                                    | 0,1   | -   |
| 10   | 485776.77     | 2183552.18 | Картометрический                                    | 0,1   | -   |
| 11   | 485777.56     | 2183553.17 | Картометрический                                    | 0,1   | -   |
| 12   | 485796.10     | 2183576.42 | Картометрический                                    | 0,1   | -   |
| 13   | 485763.56     | 2183618.71 | Картометрический                                    | 0,1   | -   |
| 14   | 485728.65     | 2183625.29 | Картометрический                                    | 0,1   | -   |
| 15   | 485712.49     | 2183628.85 | Картометрический                                    | 0,1   | -   |
| 16   | 485673.48     | 2183638.60 | Картометрический                                    | 0,1   | -   |
| 17   | 485661.59     | 2183644.76 | Картометрический                                    | 0,1   | -   |
| 18   | 485626.08     | 2183671.90 | Картометрический                                    | 0,1   | -   |
| 19   | 485619.58     | 2183672.71 | Картометрический                                    | 0,1   | -   |
| 20   | 485603.32     | 2183652.55 | Картометрический                                    | 0,1   | -   |
| 21   | 485603.96     | 2183652.02 | Картометрический                                    | 0,1   | -   |
| 22   | 485606.92     | 2183649.36 | Картометрический                                    | 0,1   | -   |
| 1  | 485539.44     | 2183569.95 | Картометрический                                    | 0,1   | -   |
| <b>Участок 2</b>                           |               |            |   |   |   |
| 24   | 491329.62     | 2176599.91 | Картометрический                                    | 0,1   | -   |
| 25   | 491330.60     | 2176599.67 | Картометрический                                    | 0,1   | -   |



## Раздел 2

### Сведения о местоположении границ объекта

| Обозначение<br>характерных<br>точек границ | Координаты, м |            | Метод определения<br>координат характерной<br>точки | Средняя<br>квадратическая<br>погрешность<br>положения<br>характерной<br>точки (Mf), м | Описание<br>обозначения<br>точки на<br>местности (при<br>наличии) |
|--|---------------|------------|---|---|---|
|  | X             | Y          |   |   |   |
| 1  | 2             | 3          | 4   | 5   | 6   |
| 26   | 491329.86     | 2176602.99 | Картометрический                                    | 0,1   | -   |
| 27   | 491334.00     | 2176603.87 | Картометрический                                    | 0,1   | -   |
| 28   | 491334.62     | 2176601.05 | Картометрический                                    | 0,1   | -   |
| 29   | 491385.34     | 2176612.46 | Картометрический                                    | 0,1   | -   |
| 30   | 491391.21     | 2176613.06 | Картометрический                                    | 0,1   | -   |
| 31   | 491389.73     | 2176629.25 | Картометрический                                    | 0,1   | -   |
| 32   | 491389.44     | 2176632.91 | Картометрический                                    | 0,1   | -   |
| 33   | 491388.60     | 2176633.64 | Картометрический                                    | 0,1   | -   |
| 34   | 491387.57     | 2176634.00 | Картометрический                                    | 0,1   | -   |
| 35   | 491387.44     | 2176636.54 | Картометрический                                    | 0,1   | -   |
| 36   | 491387.34     | 2176638.47 | Картометрический                                    | 0,1   | -   |
| 37   | 491384.55     | 2176638.40 | Картометрический                                    | 0,1   | -   |
| 38   | 491384.57     | 2176643.82 | Картометрический                                    | 0,1   | -   |
| 39   | 491382.15     | 2176643.95 | Картометрический                                    | 0,1   | -   |
| 40   | 491382.15     | 2176645.17 | Картометрический                                    | 0,1   | -   |
| 41   | 491382.32     | 2176651.74 | Картометрический                                    | 0,1   | -   |
| 42   | 491382.76     | 2176666.50 | Картометрический                                    | 0,1   | -   |
| 43   | 491382.83     | 2176668.85 | Картометрический                                    | 0,1   | -   |
| 44   | 491389.94     | 2176669.07 | Картометрический                                    | 0,1   | -   |
| 45   | 491431.52     | 2176675.93 | Картометрический                                    | 0,1   | -   |
| 46   | 491429.01     | 2176689.94 | Картометрический                                    | 0,1   | -   |
| 47   | 491427.97     | 2176692.64 | Картометрический                                    | 0,1   | -   |
| 48   | 491426.54     | 2176697.79 | Картометрический                                    | 0,1   | -   |
| 49   | 491423.83     | 2176703.74 | Картометрический                                    | 0,1   | -   |
| 50   | 491412.34     | 2176717.27 | Картометрический                                    | 0,1   | -   |
| 51   | 491402.67     | 2176725.14 | Картометрический                                    | 0,1   | -   |
| 52   | 491389.76     | 2176717.05 | Картометрический                                    | 0,1   | -   |
| 53   | 491396.06     | 2176700.26 | Картометрический                                    | 0,1   | -   |
| 54   | 491387.25     | 2176696.39 | Картометрический                                    | 0,1   | -   |
| 55   | 491375.37     | 2176698.88 | Картометрический                                    | 0,1   | -   |

## Раздел 2

### Сведения о местоположении границ объекта

| Обозначение<br>характерных<br>точек границ | Координаты, м |            | Метод определения<br>координат характерной<br>точки | Средняя<br>квадратическая<br>погрешность<br>положения<br>характерной<br>точки (Mf), м | Описание<br>обозначения<br>точки на<br>местности (при<br>наличии) |
|--|---------------|------------|---|---|---|
|  | X             | Y          |   |   |   |
| 1  | 2             | 3          | 4   | 5   | 6   |
| 56   | 491367.55     | 2176699.15 | Картометрический                                    | 0,1   | -   |
| 57   | 491363.28     | 2176685.65 | Картометрический                                    | 0,1   | -   |
| 58   | 491361.38     | 2176681.59 | Картометрический                                    | 0,1   | -   |
| 59   | 491361.01     | 2176691.11 | Картометрический                                    | 0,1   | -   |
| 60   | 491352.16     | 2176689.81 | Картометрический                                    | 0,1   | -   |
| 61   | 491352.18     | 2176688.43 | Картометрический                                    | 0,1   | -   |
| 62   | 491346.26     | 2176688.94 | Картометрический                                    | 0,1   | -   |
| 63   | 491334.03     | 2176685.85 | Картометрический                                    | 0,1   | -   |
| 64   | 491321.31     | 2176682.64 | Картометрический                                    | 0,1   | -   |
| 65   | 491320.18     | 2176678.70 | Картометрический                                    | 0,1   | -   |
| 66   | 491314.21     | 2176678.33 | Картометрический                                    | 0,1   | -   |
| 67   | 491274.04     | 2176675.19 | Картометрический                                    | 0,1   | -   |
| 68   | 491270.47     | 2176674.82 | Картометрический                                    | 0,1   | -   |
| 69   | 491269.20     | 2176670.05 | Картометрический                                    | 0,1   | -   |
| 70   | 491259.74     | 2176590.18 | Картометрический                                    | 0,1   | -   |
| 71   | 491301.87     | 2176583.84 | Картометрический                                    | 0,1   | -   |
| 72   | 491321.58     | 2176588.30 | Картометрический                                    | 0,1   | -   |
| 73   | 491320.76     | 2176598.30 | Картометрический                                    | 0,1   | -   |
| 74   | 491322.93     | 2176598.76 | Картометрический                                    | 0,1   | -   |
| 75   | 491324.68     | 2176599.13 | Картометрический                                    | 0,1   | -   |
| 24   | 491329.62     | 2176599.91 | Картометрический                                    | 0,1   | -   |
| <b>Участок 3</b>                           |               |            |   |   |   |
| 77   | 490752.29     | 2176326.35 | Картометрический                                    | 0,1   | -   |
| 78   | 490776.07     | 2176334.18 | Картометрический                                    | 0,1   | -   |
| 79   | 490806.81     | 2176345.04 | Картометрический                                    | 0,1   | -   |
| 80   | 490868.16     | 2176362.15 | Картометрический                                    | 0,1   | -   |
| 81   | 490779.80     | 2176745.74 | Картометрический                                    | 0,1   | -   |
| 82   | 490608.84     | 2176708.28 | Картометрический                                    | 0,1   | -   |
| 83   | 490603.94     | 2176707.88 | Картометрический                                    | 0,1   | -   |
| 84   | 490599.38     | 2176707.92 | Картометрический                                    | 0,1   | -   |

## Раздел 2

### Сведения о местоположении границ объекта

| Обозначение<br>характерных<br>точек границ | Координаты, м |            | Метод определения<br>координат характерной<br>точки | Средняя<br>квадратическая<br>погрешность<br>положения<br>характерной<br>точки (Mf), м | Описание<br>обозначения<br>точки на<br>местности (при<br>наличии) |
|--|---------------|------------|---|---|---|
|  | X             | Y          |   |   |   |
| 1  | 2             | 3          | 4   | 5   | 6   |
| 85   | 490598.34     | 2176708.05 | Картометрический                                    | 0,1   | -   |
| 86   | 490597.36     | 2176708.44 | Картометрический                                    | 0,1   | -   |
| 87   | 490592.50     | 2176711.20 | Картометрический                                    | 0,1   | -   |
| 88   | 490591.72     | 2176712.00 | Картометрический                                    | 0,1   | -   |
| 89   | 490526.29     | 2176859.25 | Картометрический                                    | 0,1   | -   |
| 90   | 490520.82     | 2176871.82 | Картометрический                                    | 0,1   | -   |
| 91   | 490515.52     | 2176881.15 | Картометрический                                    | 0,1   | -   |
| 92   | 490498.37     | 2176892.10 | Картометрический                                    | 0,1   | -   |
| 93   | 490493.91     | 2176889.62 | Картометрический                                    | 0,1   | -   |
| 94   | 490492.25     | 2176888.69 | Картометрический                                    | 0,1   | -   |
| 95   | 490550.11     | 2176756.79 | Картометрический                                    | 0,1   | -   |
| 96   | 490554.45     | 2176746.50 | Картометрический                                    | 0,1   | -   |
| 97   | 490604.41     | 2176632.97 | Картометрический                                    | 0,1   | -   |
| 98   | 490641.34     | 2176548.78 | Картометрический                                    | 0,1   | -   |
| 99   | 490656.73     | 2176555.60 | Картометрический                                    | 0,1   | -   |
| 100  | 490657.69     | 2176556.01 | Картометрический                                    | 0,1   | -   |
| 101  | 490711.46     | 2176425.77 | Картометрический                                    | 0,1   | -   |
| 102  | 490714.58     | 2176417.01 | Картометрический                                    | 0,1   | -   |
| 103  | 490741.68     | 2176352.04 | Картометрический                                    | 0,1   | -   |
| 104  | 490748.24     | 2176336.34 | Картометрический                                    | 0,1   | -   |
| 105  | 490750.58     | 2176330.28 | Картометрический                                    | 0,1   | -   |
| 77   | 490752.29     | 2176326.35 | Картометрический                                    | 0,1   | -   |
| <b>Участок 4</b>                           |               |            |   |   |   |
| 107  | 490912.62     | 2175366.18 | Картометрический                                    | 0,1   | -   |
| 108  | 490912.70     | 2175365.86 | Картометрический                                    | 0,1   | -   |
| 109  | 490901.91     | 2175361.94 | Картометрический                                    | 0,1   | -   |
| 110  | 490923.90     | 2175306.76 | Картометрический                                    | 0,1   | -   |
| 111  | 490926.13     | 2175307.64 | Картометрический                                    | 0,1   | -   |
| 112  | 490926.76     | 2175307.90 | Картометрический                                    | 0,1   | -   |
| 113  | 490939.77     | 2175276.97 | Картометрический                                    | 0,1   | -   |

## Раздел 2

### Сведения о местоположении границ объекта

| Обозначение<br>характерных<br>точек границ | Координаты, м |            | Метод определения<br>координат характерной<br>точки | Средняя<br>квадратическая<br>погрешность<br>положения<br>характерной<br>точки (Mf), м | Описание<br>обозначения<br>точки на<br>местности (при<br>наличии) |
|--|---------------|------------|---|---|---|
|  | X             | Y          |   |   |   |
| 1  | 2             | 3          | 4   | 5   | 6   |
| 114  | 490958.22     | 2175285.68 | Картометрический                                    | 0,1   | -   |
| 115  | 490966.25     | 2175292.15 | Картометрический                                    | 0,1   | -   |
| 116  | 490971.62     | 2175297.62 | Картометрический                                    | 0,1   | -   |
| 117  | 490989.80     | 2175322.40 | Картометрический                                    | 0,1   | -   |
| 118  | 490993.36     | 2175328.26 | Картометрический                                    | 0,1   | -   |
| 119  | 491004.79     | 2175353.82 | Картометрический                                    | 0,1   | -   |
| 120  | 491012.01     | 2175373.92 | Картометрический                                    | 0,1   | -   |
| 121  | 491019.07     | 2175395.69 | Картометрический                                    | 0,1   | -   |
| 122  | 491018.58     | 2175398.36 | Картометрический                                    | 0,1   | -   |
| 123  | 490969.73     | 2175383.56 | Картометрический                                    | 0,1   | -   |
| 124  | 490969.84     | 2175383.16 | Картометрический                                    | 0,1   | -   |
| 125  | 490932.30     | 2175372.12 | Картометрический                                    | 0,1   | -   |
| 126  | 490932.10     | 2175372.63 | Картометрический                                    | 0,1   | -   |
| 107  | 490912.62     | 2175366.18 | Картометрический                                    | 0,1   | -   |
| <b>Участок 5</b>                           |               |            |   |   |   |
| 128  | 490526.86     | 2177045.97 | Картометрический                                    | 0,1   | -   |
| 129  | 490531.03     | 2177038.30 | Картометрический                                    | 0,1   | -   |
| 130  | 490546.36     | 2177010.58 | Картометрический                                    | 0,1   | -   |
| 131  | 490560.94     | 2176978.60 | Картометрический                                    | 0,1   | -   |
| 132  | 490582.00     | 2176996.25 | Картометрический                                    | 0,1   | -   |
| 133  | 490599.75     | 2177013.68 | Картометрический                                    | 0,1   | -   |
| 134  | 490629.38     | 2177042.06 | Картометрический                                    | 0,1   | -   |
| 135  | 490617.27     | 2177056.88 | Картометрический                                    | 0,1   | -   |
| 136  | 490611.03     | 2177065.77 | Картометрический                                    | 0,1   | -   |
| 137  | 490611.23     | 2177066.00 | Картометрический                                    | 0,1   | -   |
| 138  | 490606.95     | 2177072.07 | Картометрический                                    | 0,1   | -   |
| 139  | 490597.21     | 2177063.42 | Картометрический                                    | 0,1   | -   |
| 140  | 490589.63     | 2177057.99 | Картометрический                                    | 0,1   | -   |
| 141  | 490580.94     | 2177068.07 | Картометрический                                    | 0,1   | -   |
| 142  | 490575.76     | 2177064.22 | Картометрический                                    | 0,1   | -   |

## Раздел 2

### Сведения о местоположении границ объекта

| Обозначение<br>характерных<br>точек границ | Координаты, м |            | Метод определения<br>координат характерной<br>точки | Средняя<br>квадратическая<br>погрешность<br>положения<br>характерной<br>точки (Mf), м | Описание<br>обозначения<br>точки на<br>местности (при<br>наличии) |
|--|---------------|------------|---|---|---|
|  | X             | Y          |   |   |   |
| 1  | 2             | 3          | 4   | 5   | 6   |
| 143  | 490565.22     | 2177076.64 | Картометрический                                    | 0,1   | -   |
| 144  | 490560.40     | 2177073.18 | Картометрический                                    | 0,1   | -   |
| 145  | 490557.82     | 2177071.48 | Картометрический                                    | 0,1   | -   |
| 146  | 490541.98     | 2177058.10 | Картометрический                                    | 0,1   | -   |
| 128  | 490526.86     | 2177045.97 | Картометрический                                    | 0,1   | -   |
| <b>Участок 6</b>                           |               |            |   |   |   |
| 148  | 490550.87     | 2176838.90 | Картометрический                                    | 0,1   | -   |
| 149  | 490553.91     | 2176830.81 | Картометрический                                    | 0,1   | -   |
| 150  | 490553.17     | 2176829.85 | Картометрический                                    | 0,1   | -   |
| 151  | 490556.70     | 2176820.68 | Картометрический                                    | 0,1   | -   |
| 152  | 490556.62     | 2176819.72 | Картометрический                                    | 0,1   | -   |
| 153  | 490559.26     | 2176813.74 | Картометрический                                    | 0,1   | -   |
| 154  | 490559.05     | 2176813.50 | Картометрический                                    | 0,1   | -   |
| 155  | 490575.56     | 2176777.22 | Картометрический                                    | 0,1   | -   |
| 156  | 490582.30     | 2176766.65 | Картометрический                                    | 0,1   | -   |
| 157  | 490653.62     | 2176794.86 | Картометрический                                    | 0,1   | -   |
| 158  | 490637.62     | 2176809.57 | Картометрический                                    | 0,1   | -   |
| 159  | 490593.72     | 2176866.43 | Картометрический                                    | 0,1   | -   |
| 160  | 490591.37     | 2176868.96 | Картометрический                                    | 0,1   | -   |
| 161  | 490585.11     | 2176848.13 | Картометрический                                    | 0,1   | -   |
| 162  | 490572.65     | 2176847.42 | Картометрический                                    | 0,1   | -   |
| 163  | 490551.07     | 2176839.22 | Картометрический                                    | 0,1   | -   |
| 148  | 490550.87     | 2176838.90 | Картометрический                                    | 0,1   | -   |
| <b>Участок 7</b>                           |               |            |   |   |   |
| 165  | 491748.49     | 2177359.24 | Картометрический                                    | 0,1   | -   |
| 166  | 491750.46     | 2177334.56 | Картометрический                                    | 0,1   | -   |
| 167  | 491730.55     | 2177314.11 | Картометрический                                    | 0,1   | -   |
| 168  | 491865.45     | 2177234.09 | Картометрический                                    | 0,1   | -   |
| 169  | 491883.59     | 2177262.12 | Картометрический                                    | 0,1   | -   |
| 170  | 491884.62     | 2177261.92 | Картометрический                                    | 0,1   | -   |

## Раздел 2

### Сведения о местоположении границ объекта

| Обозначение<br>характерных<br>точек границ | Координаты, м |            | Метод определения<br>координат характерной<br>точки | Средняя<br>квадратическая<br>погрешность<br>положения<br>характерной<br>точки (Mf), м | Описание<br>обозначения<br>точки на<br>местности (при<br>наличии) |
|--|---------------|------------|---|---|---|
|  | X             | Y          |   |   |   |
| 1  | 2             | 3          | 4   | 5   | 6   |
| 171  | 491888.29     | 2177268.68 | Картометрический                                    | 0,1   | -   |
| 172  | 491904.69     | 2177296.18 | Картометрический                                    | 0,1   | -   |
| 173  | 491905.80     | 2177295.45 | Картометрический                                    | 0,1   | -   |
| 174  | 491915.29     | 2177309.95 | Картометрический                                    | 0,1   | -   |
| 175  | 491933.72     | 2177339.46 | Картометрический                                    | 0,1   | -   |
| 176  | 491958.39     | 2177376.53 | Картометрический                                    | 0,1   | -   |
| 177  | 491968.13     | 2177390.84 | Картометрический                                    | 0,1   | -   |
| 178  | 491969.64     | 2177392.76 | Картометрический                                    | 0,1   | -   |
| 179  | 491971.92     | 2177397.08 | Картометрический                                    | 0,1   | -   |
| 180  | 491985.19     | 2177420.74 | Картометрический                                    | 0,1   | -   |
| 181  | 491987.98     | 2177424.84 | Картометрический                                    | 0,1   | -   |
| 182  | 491992.87     | 2177430.49 | Картометрический                                    | 0,1   | -   |
| 183  | 491997.16     | 2177436.65 | Картометрический                                    | 0,1   | -   |
| 184  | 491999.74     | 2177440.88 | Картометрический                                    | 0,1   | -   |
| 185  | 492001.16     | 2177442.87 | Картометрический                                    | 0,1   | -   |
| 186  | 492006.28     | 2177451.51 | Картометрический                                    | 0,1   | -   |
| 187  | 492020.68     | 2177474.57 | Картометрический                                    | 0,1   | -   |
| 188  | 492026.55     | 2177485.32 | Картометрический                                    | 0,1   | -   |
| 189  | 492037.67     | 2177501.76 | Картометрический                                    | 0,1   | -   |
| 190  | 492036.37     | 2177506.32 | Картометрический                                    | 0,1   | -   |
| 191  | 492023.63     | 2177530.49 | Картометрический                                    | 0,1   | -   |
| 192  | 492017.53     | 2177541.40 | Картометрический                                    | 0,1   | -   |
| 193  | 492001.06     | 2177565.94 | Картометрический                                    | 0,1   | -   |
| 194  | 491999.14     | 2177567.41 | Картометрический                                    | 0,1   | -   |
| 195  | 491992.31     | 2177570.34 | Картометрический                                    | 0,1   | -   |
| 196  | 491982.50     | 2177571.20 | Картометрический                                    | 0,1   | -   |
| 197  | 491975.16     | 2177564.43 | Картометрический                                    | 0,1   | -   |
| 198  | 491836.27     | 2177382.98 | Картометрический                                    | 0,1   | -   |
| 199  | 491817.80     | 2177369.41 | Картометрический                                    | 0,1   | -   |
| 200  | 491816.99     | 2177370.30 | Картометрический                                    | 0,1   | -   |

## Раздел 2

### Сведения о местоположении границ объекта

| Обозначение<br>характерных<br>точек границ | Координаты, м |            | Метод определения<br>координат характерной<br>точки | Средняя<br>квадратическая<br>погрешность<br>положения<br>характерной<br>точки (Mf), м | Описание<br>обозначения<br>точки на<br>местности (при<br>наличии) |
|--|---------------|------------|---|---|---|
|  | X             | Y          |   |   |   |
| 1  | 2             | 3          | 4   | 5   | 6   |
| 201  | 491767.90     | 2177361.87 | Картометрический                                    | 0,1   | -   |
| 202  | 491748.16     | 2177363.45 | Картометрический                                    | 0,1   | -   |
| 165  | 491748.49     | 2177359.24 | Картометрический                                    | 0,1   | -   |
| <b>Участок 8</b>                           |               |            |   |   |   |
| 204  | 490958.17     | 2175387.77 | Картометрический                                    | 0,1   | -   |
| 205  | 490961.84     | 2175390.11 | Картометрический                                    | 0,1   | -   |
| 206  | 491019.97     | 2175407.65 | Картометрический                                    | 0,1   | -   |
| 207  | 491020.99     | 2175412.50 | Картометрический                                    | 0,1   | -   |
| 208  | 491021.56     | 2175440.66 | Картометрический                                    | 0,1   | -   |
| 209  | 491021.21     | 2175444.71 | Картометрический                                    | 0,1   | -   |
| 210  | 491019.80     | 2175444.58 | Картометрический                                    | 0,1   | -   |
| 211  | 491018.59     | 2175458.27 | Картометрический                                    | 0,1   | -   |
| 212  | 491014.07     | 2175475.87 | Картометрический                                    | 0,1   | -   |
| 213  | 491005.06     | 2175513.99 | Картометрический                                    | 0,1   | -   |
| 214  | 490994.94     | 2175510.14 | Картометрический                                    | 0,1   | -   |
| 215  | 490952.65     | 2175503.93 | Картометрический                                    | 0,1   | -   |
| 216  | 490941.03     | 2175522.25 | Картометрический                                    | 0,1   | -   |
| 217  | 490933.12     | 2175538.48 | Картометрический                                    | 0,1   | -   |
| 218  | 490931.29     | 2175540.05 | Картометрический                                    | 0,1   | -   |
| 219  | 490879.83     | 2175512.50 | Картометрический                                    | 0,1   | -   |
| 220  | 490878.58     | 2175511.07 | Картометрический                                    | 0,1   | -   |
| 221  | 490888.72     | 2175492.31 | Картометрический                                    | 0,1   | -   |
| 222  | 490897.76     | 2175490.50 | Картометрический                                    | 0,1   | -   |
| 223  | 490899.94     | 2175487.41 | Картометрический                                    | 0,1   | -   |
| 224  | 490899.49     | 2175483.28 | Картометрический                                    | 0,1   | -   |
| 225  | 490933.18     | 2175470.39 | Картометрический                                    | 0,1   | -   |
| 226  | 490939.27     | 2175468.06 | Картометрический                                    | 0,1   | -   |
| 227  | 490947.95     | 2175433.91 | Картометрический                                    | 0,1   | -   |
| 228  | 490950.49     | 2175422.19 | Картометрический                                    | 0,1   | -   |
| 204  | 490958.17     | 2175387.77 | Картометрический                                    | 0,1   | -   |

## Раздел 2

### Сведения о местоположении границ объекта

| Обозначение<br>характерных<br>точек границ | Координаты, м |            | Метод определения<br>координат характерной<br>точки | Средняя<br>квадратическая<br>погрешность<br>положения<br>характерной<br>точки (Mf), м | Описание<br>обозначения<br>точки на<br>местности (при<br>наличии) |
|--|---------------|------------|---|---|---|
|  | X             | Y          |   |   |   |
| 1  | 2             | 3          | 4   | 5   | 6   |
| <b>Участок 9</b>                           |               |            |   |   |   |
| 230  | 491826.64     | 2177596.99 | Картометрический                                    | 0,1   | -   |
| 231  | 491860.17     | 2177597.77 | Картометрический                                    | 0,1   | -   |
| 232  | 491890.96     | 2177590.25 | Картометрический                                    | 0,1   | -   |
| 233  | 491935.27     | 2177576.58 | Картометрический                                    | 0,1   | -   |
| 234  | 491953.34     | 2177640.32 | Картометрический                                    | 0,1   | -   |
| 235  | 491991.01     | 2177638.14 | Картометрический                                    | 0,1   | -   |
| 236  | 492023.55     | 2177633.09 | Картометрический                                    | 0,1   | -   |
| 237  | 492037.13     | 2177643.59 | Картометрический                                    | 0,1   | -   |
| 238  | 492086.24     | 2177681.57 | Картометрический                                    | 0,1   | -   |
| 239  | 492100.72     | 2177786.36 | Картометрический                                    | 0,1   | -   |
| 240  | 491927.40     | 2177804.59 | Картометрический                                    | 0,1   | -   |
| 241  | 491926.19     | 2177836.29 | Картометрический                                    | 0,1   | -   |
| 242  | 491901.74     | 2177833.92 | Картометрический                                    | 0,1   | -   |
| 243  | 491856.34     | 2177826.25 | Картометрический                                    | 0,1   | -   |
| 244  | 491850.57     | 2177825.27 | Картометрический                                    | 0,1   | -   |
| 245  | 491827.40     | 2177821.36 | Картометрический                                    | 0,1   | -   |
| 246  | 491807.35     | 2177814.87 | Картометрический                                    | 0,1   | -   |
| 247  | 491757.81     | 2177808.79 | Картометрический                                    | 0,1   | -   |
| 248  | 491729.52     | 2177838.49 | Картометрический                                    | 0,1   | -   |
| 249  | 491710.29     | 2177839.95 | Картометрический                                    | 0,1   | -   |
| 250  | 491664.31     | 2177844.21 | Картометрический                                    | 0,1   | -   |
| 251  | 491651.03     | 2177845.62 | Картометрический                                    | 0,1   | -   |
| 252  | 491630.58     | 2177847.26 | Картометрический                                    | 0,1   | -   |
| 253  | 491582.16     | 2177861.25 | Картометрический                                    | 0,1   | -   |
| 254  | 491593.26     | 2177754.42 | Картометрический                                    | 0,1   | -   |
| 255  | 491597.32     | 2177708.57 | Картометрический                                    | 0,1   | -   |
| 256  | 491606.05     | 2177646.24 | Картометрический                                    | 0,1   | -   |
| 257  | 491609.50     | 2177624.47 | Картометрический                                    | 0,1   | -   |
| 258  | 491613.35     | 2177593.11 | Картометрический                                    | 0,1   | -   |



## Раздел 2

### Сведения о местоположении границ объекта

| Обозначение<br>характерных<br>точек границ | Координаты, м |            | Метод определения<br>координат характерной<br>точки | Средняя<br>квадратическая<br>погрешность<br>положения<br>характерной<br>точки (Mf), м | Описание<br>обозначения<br>точки на<br>местности (при<br>наличии) |
|--|---------------|------------|---|---|---|
|  | X             | Y          |   |   |   |
| 1  | 2             | 3          | 4   | 5   | 6   |
| 259  | 491714.02     | 2177600.74 | Картометрический                                    | 0,1   | -   |
| 260  | 491717.04     | 2177600.97 | Картометрический                                    | 0,1   | -   |
| 261  | 491796.26     | 2177607.01 | Картометрический                                    | 0,1   | -   |
| 262  | 491823.91     | 2177611.77 | Картометрический                                    | 0,1   | -   |
| 230  | 491826.64     | 2177596.99 | Картометрический                                    | 0,1   | -   |
| 264  | 491928.58     | 2177589.17 | Картометрический                                    | 0,1   | -   |
| 265  | 491831.40     | 2177613.30 | Картометрический                                    | 0,1   | -   |
| 266  | 491839.72     | 2177644.96 | Картометрический                                    | 0,1   | -   |
| 267  | 491841.86     | 2177653.00 | Картометрический                                    | 0,1   | -   |
| 268  | 491844.21     | 2177660.47 | Картометрический                                    | 0,1   | -   |
| 269  | 491912.61     | 2177642.68 | Картометрический                                    | 0,1   | -   |
| 270  | 491941.40     | 2177635.41 | Картометрический                                    | 0,1   | -   |
| 264  | 491928.58     | 2177589.17 | Картометрический                                    | 0,1   | -   |
| <b>Участок 10</b>                          |               |            |   |   |   |
| 272  | 491663.22     | 2178633.48 | Картометрический                                    | 0,1   | -   |
| 273  | 491651.78     | 2178618.67 | Картометрический                                    | 0,1   | -   |
| 274  | 491576.34     | 2178679.38 | Картометрический                                    | 0,1   | -   |
| 275  | 491553.34     | 2178650.41 | Картометрический                                    | 0,1   | -   |
| 276  | 491506.37     | 2178688.22 | Картометрический                                    | 0,1   | -   |
| 277  | 491539.36     | 2178729.00 | Картометрический                                    | 0,1   | -   |
| 278  | 491448.34     | 2178803.45 | Картометрический                                    | 0,1   | -   |
| 279  | 491453.59     | 2178812.86 | Картометрический                                    | 0,1   | -   |
| 280  | 491401.99     | 2178752.37 | Картометрический                                    | 0,1   | -   |
| 281  | 491402.60     | 2178751.86 | Картометрический                                    | 0,1   | -   |
| 282  | 491412.50     | 2178743.28 | Картометрический                                    | 0,1   | -   |
| 283  | 491400.28     | 2178728.28 | Картометрический                                    | 0,1   | -   |
| 284  | 491394.31     | 2178720.46 | Картометрический                                    | 0,1   | -   |
| 285  | 491400.81     | 2178715.06 | Картометрический                                    | 0,1   | -   |
| 286  | 491435.09     | 2178686.63 | Картометрический                                    | 0,1   | -   |
| 287  | 491448.99     | 2178675.10 | Картометрический                                    | 0,1   | -   |

## Раздел 2

### Сведения о местоположении границ объекта

| Обозначение<br>характерных<br>точек границ | Координаты, м |            | Метод определения<br>координат характерной<br>точки | Средняя<br>квадратическая<br>погрешность<br>положения<br>характерной<br>точки (Mf), м | Описание<br>обозначения<br>точки на<br>местности (при<br>наличии) |
|--|---------------|------------|---|---|---|
|  | X             | Y          |   |   |   |
| 1  | 2             | 3          | 4   | 5   | 6   |
| 288  | 491475.83     | 2178653.11 | Картометрический                                    | 0,1   | -   |
| 289  | 491617.08     | 2178537.36 | Картометрический                                    | 0,1   | -   |
| 290  | 491634.34     | 2178558.59 | Картометрический                                    | 0,1   | -   |
| 291  | 491650.02     | 2178577.90 | Картометрический                                    | 0,1   | -   |
| 292  | 491651.14     | 2178579.28 | Картометрический                                    | 0,1   | -   |
| 293  | 491653.52     | 2178583.78 | Картометрический                                    | 0,1   | -   |
| 294  | 491655.79     | 2178584.00 | Картометрический                                    | 0,1   | -   |
| 295  | 491660.42     | 2178590.56 | Картометрический                                    | 0,1   | -   |
| 296  | 491680.99     | 2178619.74 | Картометрический                                    | 0,1   | -   |
| 272  | 491663.22     | 2178633.48 | Картометрический                                    | 0,1   | -   |
| <b>Участок 11</b>                          |               |            |   |   |   |
| 298  | 491568.01     | 2177375.22 | Картометрический                                    | 0,1   | -   |
| 299  | 491563.12     | 2177370.03 | Картометрический                                    | 0,1   | -   |
| 300  | 491561.09     | 2177363.35 | Картометрический                                    | 0,1   | -   |
| 301  | 491573.08     | 2177357.33 | Картометрический                                    | 0,1   | -   |
| 302  | 491578.15     | 2177355.34 | Картометрический                                    | 0,1   | -   |
| 303  | 491627.63     | 2177353.01 | Картометрический                                    | 0,1   | -   |
| 304  | 491627.76     | 2177355.05 | Картометрический                                    | 0,1   | -   |
| 305  | 491631.94     | 2177354.98 | Картометрический                                    | 0,1   | -   |
| 306  | 491635.62     | 2177353.61 | Картометрический                                    | 0,1   | -   |
| 307  | 491637.80     | 2177365.06 | Картометрический                                    | 0,1   | -   |
| 308  | 491641.10     | 2177382.43 | Картометрический                                    | 0,1   | -   |
| 309  | 491640.43     | 2177385.86 | Картометрический                                    | 0,1   | -   |
| 310  | 491634.68     | 2177388.32 | Картометрический                                    | 0,1   | -   |
| 298  | 491568.01     | 2177375.22 | Картометрический                                    | 0,1   | -   |
| <b>Участок 12</b>                          |               |            |   |   |   |
| 312  | 491727.48     | 2177177.26 | Картометрический                                    | 0,1   | -   |
| 313  | 491719.49     | 2177167.05 | Картометрический                                    | 0,1   | -   |
| 314  | 491713.34     | 2177158.84 | Картометрический                                    | 0,1   | -   |
| 315  | 491704.10     | 2177145.99 | Картометрический                                    | 0,1   | -   |

## Раздел 2

### Сведения о местоположении границ объекта

| Обозначение<br>характерных<br>точек границ | Координаты, м |            | Метод определения<br>координат характерной<br>точки | Средняя<br>квадратическая<br>погрешность<br>положения<br>характерной<br>точки (Mf), м | Описание<br>обозначения<br>точки на<br>местности (при<br>наличии) |
|--|---------------|------------|---|---|---|
|  | X             | Y          |   |   |   |
| 1  | 2             | 3          | 4   | 5   | 6   |
| 316  | 491689.22     | 2177125.04 | Картометрический                                    | 0,1   | -   |
| 317  | 491685.02     | 2177116.24 | Картометрический                                    | 0,1   | -   |
| 318  | 491756.42     | 2177074.73 | Картометрический                                    | 0,1   | -   |
| 319  | 491766.32     | 2177089.63 | Картометрический                                    | 0,1   | -   |
| 320  | 491832.46     | 2177183.99 | Картометрический                                    | 0,1   | -   |
| 321  | 491856.49     | 2177218.95 | Картометрический                                    | 0,1   | -   |
| 322  | 491825.62     | 2177238.26 | Картометрический                                    | 0,1   | -   |
| 323  | 491813.18     | 2177246.54 | Картометрический                                    | 0,1   | -   |
| 324  | 491801.16     | 2177253.79 | Картометрический                                    | 0,1   | -   |
| 325  | 491788.22     | 2177261.25 | Картометрический                                    | 0,1   | -   |
| 326  | 491732.45     | 2177183.59 | Картометрический                                    | 0,1   | -   |
| 312  | 491727.48     | 2177177.26 | Картометрический                                    | 0,1   | -   |
| <b>Участок 13</b>                          |               |            |   |   |   |
| 328  | 490799.29     | 2175192.17 | Картометрический                                    | 0,1   | -   |
| 329  | 490813.79     | 2175196.36 | Картометрический                                    | 0,1   | -   |
| 330  | 490814.52     | 2175219.64 | Картометрический                                    | 0,1   | -   |
| 331  | 490803.37     | 2175296.01 | Картометрический                                    | 0,1   | -   |
| 332  | 490724.42     | 2175266.97 | Картометрический                                    | 0,1   | -   |
| 333  | 490732.87     | 2175246.81 | Картометрический                                    | 0,1   | -   |
| 334  | 490761.52     | 2175258.75 | Картометрический                                    | 0,1   | -   |
| 335  | 490785.02     | 2175211.68 | Картометрический                                    | 0,1   | -   |
| 336  | 490788.94     | 2175214.00 | Картометрический                                    | 0,1   | -   |
| 337  | 490794.40     | 2175205.10 | Картометрический                                    | 0,1   | -   |
| 338  | 490796.59     | 2175205.96 | Картометрический                                    | 0,1   | -   |
| 328  | 490799.29     | 2175192.17 | Картометрический                                    | 0,1   | -   |
| <b>Участок 14</b>                          |               |            |   |   |   |
| 340  | 490422.18     | 2176693.90 | Картометрический                                    | 0,1   | -   |
| 341  | 490459.28     | 2176711.96 | Картометрический                                    | 0,1   | -   |
| 342  | 490425.44     | 2176784.49 | Картометрический                                    | 0,1   | -   |
| 343  | 490384.97     | 2176756.83 | Картометрический                                    | 0,1   | -   |

## Раздел 2

### Сведения о местоположении границ объекта

| Обозначение<br>характерных<br>точек границ | Координаты, м |            | Метод определения<br>координат характерной<br>точки | Средняя<br>квадратическая<br>погрешность<br>положения<br>характерной<br>точки (Mf), м | Описание<br>обозначения<br>точки на<br>местности (при<br>наличии) |
|--|---------------|------------|---|---|---|
|  | X             | Y          |   |   |   |
| 1  | 2             | 3          | 4   | 5   | 6   |
| 344  | 490385.74     | 2176755.23 | Картометрический                                    | 0,1   | -   |
| 345  | 490412.21     | 2176710.93 | Картометрический                                    | 0,1   | -   |
| 346  | 490413.78     | 2176710.31 | Картометрический                                    | 0,1   | -   |
| 347  | 490411.79     | 2176709.07 | Картометрический                                    | 0,1   | -   |
| 340  | 490422.18     | 2176693.90 | Картометрический                                    | 0,1   | -   |
| <b>Участок 15</b>                          |               |            |   |   |   |
| 349  | 490070.50     | 2177603.81 | Картометрический                                    | 0,1   | -   |
| 350  | 490108.73     | 2177620.70 | Картометрический                                    | 0,1   | -   |
| 351  | 490062.61     | 2177751.68 | Картометрический                                    | 0,1   | -   |
| 352  | 489987.50     | 2177753.11 | Картометрический                                    | 0,1   | -   |
| 353  | 489978.18     | 2177716.99 | Картометрический                                    | 0,1   | -   |
| 354  | 490001.74     | 2177718.24 | Картометрический                                    | 0,1   | -   |
| 355  | 490005.68     | 2177697.15 | Картометрический                                    | 0,1   | -   |
| 356  | 490030.27     | 2177706.12 | Картометрический                                    | 0,1   | -   |
| 349  | 490070.50     | 2177603.81 | Картометрический                                    | 0,1   | -   |
| <b>Участок 16</b>                          |               |            |   |   |   |
| 358  | 484490.38     | 2184860.68 | Картометрический                                    | 0,1   | -   |
| 359  | 484481.43     | 2184845.32 | Картометрический                                    | 0,1   | -   |
| 360  | 484470.76     | 2184828.21 | Картометрический                                    | 0,1   | -   |
| 361  | 484468.29     | 2184823.78 | Картометрический                                    | 0,1   | -   |
| 362  | 484465.94     | 2184819.33 | Картометрический                                    | 0,1   | -   |
| 363  | 484461.49     | 2184810.18 | Картометрический                                    | 0,1   | -   |
| 364  | 484455.56     | 2184798.86 | Картометрический                                    | 0,1   | -   |
| 365  | 484455.43     | 2184796.34 | Картометрический                                    | 0,1   | -   |
| 366  | 484454.30     | 2184794.12 | Картометрический                                    | 0,1   | -   |
| 367  | 484450.04     | 2184784.55 | Картометрический                                    | 0,1   | -   |
| 368  | 484447.30     | 2184762.26 | Картометрический                                    | 0,1   | -   |
| 369  | 484447.52     | 2184758.92 | Картометрический                                    | 0,1   | -   |
| 370  | 484483.46     | 2184738.87 | Картометрический                                    | 0,1   | -   |
| 371  | 484629.15     | 2184658.06 | Картометрический                                    | 0,1   | -   |

## Раздел 2

### Сведения о местоположении границ объекта

| Обозначение<br>характерных<br>точек границ | Координаты, м |            | Метод определения<br>координат характерной<br>точки | Средняя<br>квадратическая<br>погрешность<br>положения<br>характерной<br>точки (Mf), м | Описание<br>обозначения<br>точки на<br>местности (при<br>наличии) |
|--|---------------|------------|---|---|---|
|  | X             | Y          |   |   |   |
| 1  | 2             | 3          | 4   | 5   | 6   |
| 372  | 484642.03     | 2184665.19 | Картометрический                                    | 0,1   | -   |
| 373  | 484702.10     | 2184760.64 | Картометрический                                    | 0,1   | -   |
| 374  | 484728.84     | 2184803.01 | Картометрический                                    | 0,1   | -   |
| 375  | 484729.56     | 2184805.24 | Картометрический                                    | 0,1   | -   |
| 376  | 484732.54     | 2184811.40 | Картометрический                                    | 0,1   | -   |
| 377  | 484689.02     | 2184840.41 | Картометрический                                    | 0,1   | -   |
| 378  | 484681.84     | 2184846.92 | Картометрический                                    | 0,1   | -   |
| 379  | 484656.55     | 2184878.56 | Картометрический                                    | 0,1   | -   |
| 380  | 484656.17     | 2184878.26 | Картометрический                                    | 0,1   | -   |
| 381  | 484652.06     | 2184883.20 | Картометрический                                    | 0,1   | -   |
| 382  | 484652.57     | 2184883.61 | Картометрический                                    | 0,1   | -   |
| 383  | 484651.86     | 2184884.63 | Картометрический                                    | 0,1   | -   |
| 384  | 484649.67     | 2184887.02 | Картометрический                                    | 0,1   | -   |
| 385  | 484635.36     | 2184905.32 | Картометрический                                    | 0,1   | -   |
| 386  | 484622.35     | 2184921.05 | Картометрический                                    | 0,1   | -   |
| 387  | 484576.59     | 2185000.40 | Картометрический                                    | 0,1   | -   |
| 358  | 484490.38     | 2184860.68 | Картометрический                                    | 0,1   | -   |
| 389  | 484641.70     | 2184761.23 | Картометрический                                    | 0,1   | -   |
| 390  | 484672.04     | 2184739.21 | Картометрический                                    | 0,1   | -   |
| 391  | 484637.79     | 2184688.36 | Картометрический                                    | 0,1   | -   |
| 392  | 484626.68     | 2184694.75 | Картометрический                                    | 0,1   | -   |
| 393  | 484612.88     | 2184704.04 | Картометрический                                    | 0,1   | -   |
| 394  | 484604.41     | 2184710.10 | Картометрический                                    | 0,1   | -   |
| 395  | 484635.58     | 2184750.92 | Картометрический                                    | 0,1   | -   |
| 389  | 484641.70     | 2184761.23 | Картометрический                                    | 0,1   | -   |

## Раздел 2

Сведения о местоположении границ объекта

3. Сведения о характерных точках части (частей) границы объекта

| Обозначение<br>характерных<br>точек границ | Координаты, м |   | Метод определения<br>координат характерной<br>точки | Средняя<br>квадратическая<br>погрешность<br>положения<br>характерной<br>точки (M <sub>t</sub> ), м | Описание<br>обозначения<br>точки на<br>местности (при<br>наличии) |
|--|---------------|---|---|--|---|
|  | X             | Y |   |  |   |
| 1  | 2             | 3 | 4   | 5  | 6   |
| -  | -             | - | -   | -  | -   |

## Раздел 3

Сведения о местоположении измененных (уточненных) границ объекта

1. Система координат -

2. Сведения о характерных точках границ объекта

| Обозначение характерных точек границ | Существующие координаты, м |   | Измененные (уточненные) координаты, м |   | Метод определения координат характерной точки | Средняя квадратическая погрешность положения характерной точки (Mf), м | Описание обозначения точки на местности (при наличии) |
|--------------------------------------|----------------------------|---|---------------------------------------|---|---|--|---|
|                                      | X                          | Y | X                                     | Y |   |  |   |
| 1                                    | 2                          | 3 | 4                                     | 5 | 6   | 7  | 8   |
| -                                    | -                          | - | -                                     | - | -   | -  |   |

3. Сведения о характерных точках части (частей) границы объекта

| Обозначение характерных точек границ | Существующие координаты, м |   | Измененные (уточненные) координаты, м |   | Метод определения координат характерной точки | Средняя квадратическая погрешность положения характерной точки (Mf), м | Описание обозначения точки на местности (при наличии) |
|--------------------------------------|----------------------------|---|---------------------------------------|---|---|--|---|
|                                      | X                          | Y | X                                     | Y |   |  |   |
| 1                                    | 2                          | 3 | 4                                     | 5 | 6   | 7  | 8   |
| -                                    | -                          | - | -                                     | - | -   | -  |   |

Раздел 4  
План границ объекта



Масштаб 1:1500

Условные обозначения:

- - граница объекта, местоположение которого описано
- - границы зон с особыми условиями использования территорий
- - границы земельных участков по сведениям ЕГРН
- - поворотная точка границ объекта

Подпись \_\_\_\_\_ Дата « \_\_\_\_ » \_\_\_\_\_ 20 \_\_ г.

Место для оттиска печати лица, составившего описание местоположения границ объекта



Раздел 4  
План границ объекта



Масштаб 1:1000

Условные обозначения:

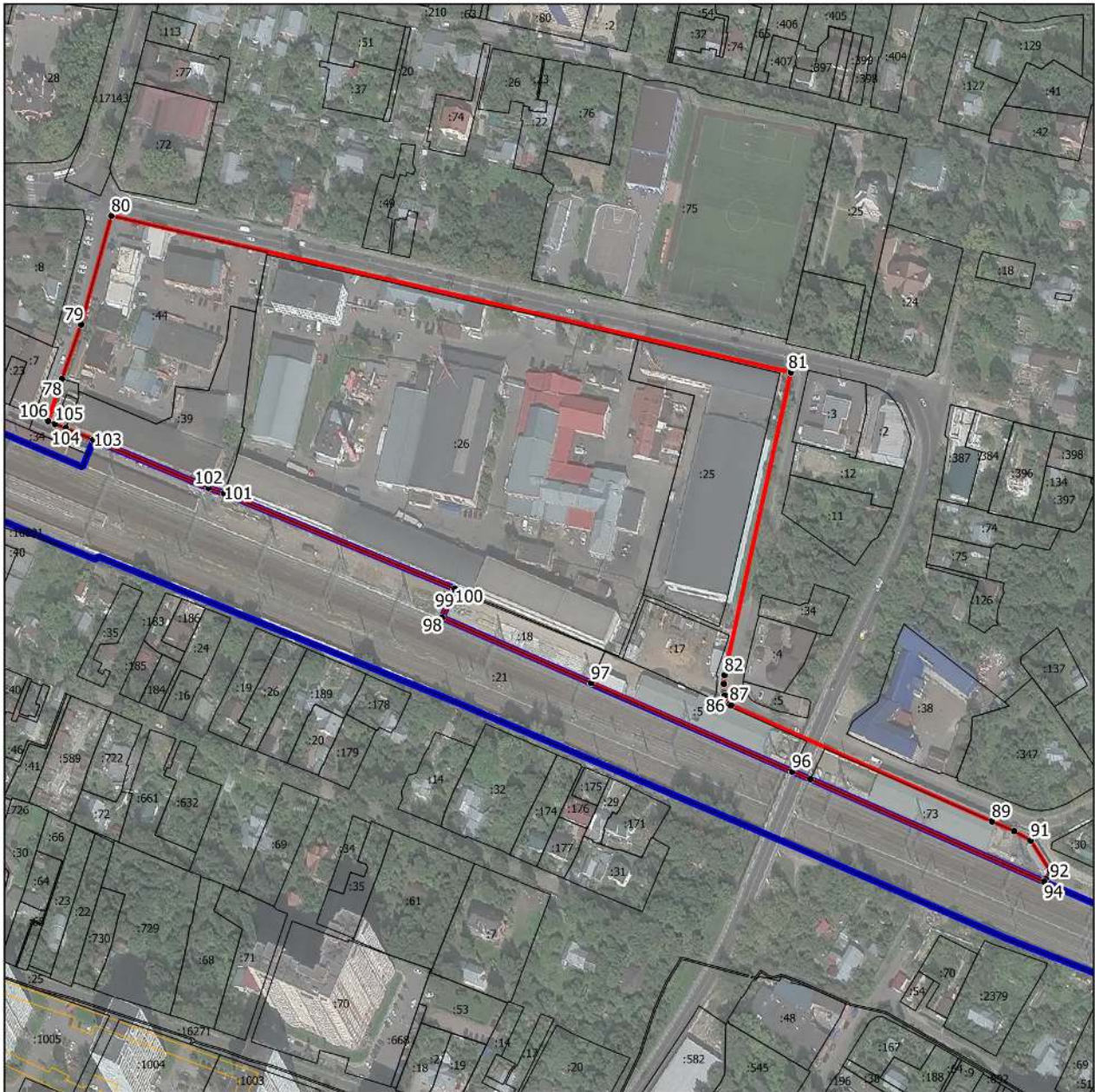
- - граница объекта, местоположение которого описано
- - границы зон с особыми условиями использования территорий
- - границы земельных участков по сведениям ЕГРН
- - поворотная точка границ объекта

Подпись \_\_\_\_\_ Дата « \_\_\_\_ » \_\_\_\_\_ 20 \_\_\_\_ г.

Место для оттиска печати лица, составившего описание местоположения границ объекта

## Раздел 4

### План границ объекта



Масштаб 1:3000

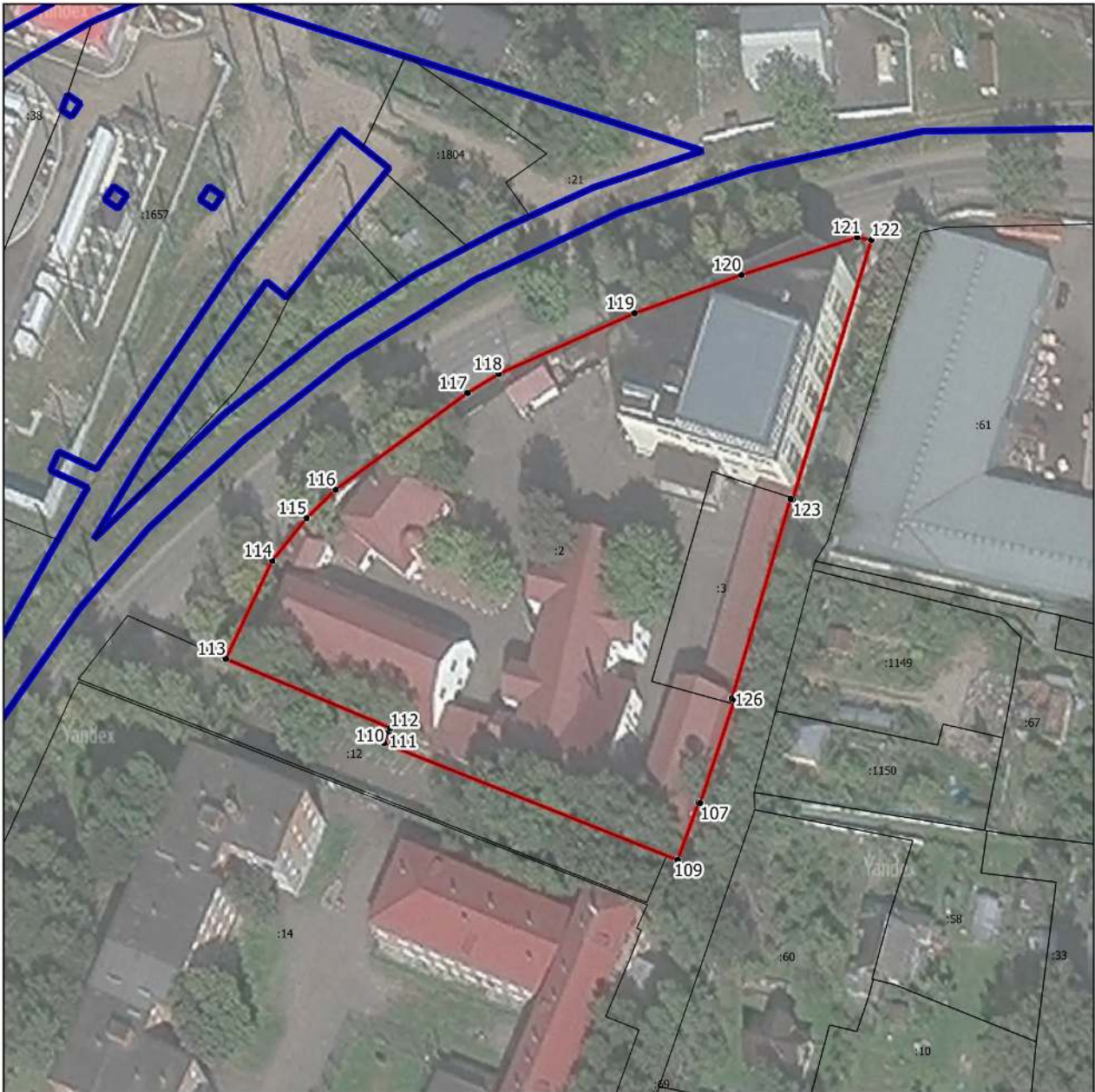
Условные обозначения:

- - граница объекта, местоположение которого описано
- - границы населенных пунктов
- - границы зон с особыми условиями использования территорий
- - границы земельных участков по сведениям ЕГРН
- - поворотная точка границ объекта

Подпись \_\_\_\_\_ Дата « \_\_\_\_ » \_\_\_\_\_ 20 \_\_\_\_ г.

Место для оттиска печати лица, составившего описание местоположения границ объекта

Раздел 4  
План границ объекта



Масштаб 1:1000

Условные обозначения:

- - граница объекта, местоположение которого описано
- - границы населенных пунктов
- - границы земельных участков по сведениям ЕГРН
- - поворотная точка границ объекта

Подпись \_\_\_\_\_ Дата « \_\_\_\_ » \_\_\_\_\_ 20\_\_ г.

Место для оттиска печати лица, составившего описание местоположения границ объекта

**Раздел 4**  
**План границ объекта**



**Масштаб 1:1000**

Условные обозначения:

- - граница объекта, местоположение которого описано
- - границы населенных пунктов
- - границы земельных участков по сведениям ЕГРН
- - поворотная точка границ объекта

Подпись \_\_\_\_\_ Дата « \_\_\_\_ » \_\_\_\_\_ 20 \_\_\_\_ г.





Место для оттиска печати лица, составившего описание местоположения границ объекта

Раздел 4  
План границ объекта



Масштаб 1:1000

Условные обозначения:

-  - граница объекта, местоположение которого описано
-  - границы населенных пунктов
-  - границы земельных участков по сведениям ЕГРН
-  - поворотная точка границ объекта

Подпись \_\_\_\_\_ Дата « \_\_\_\_ » \_\_\_\_\_ 20\_\_ г.

Место для оттиска печати лица, составившего описание местоположения границ объекта

Раздел 4  
План границ объекта



Масштаб 1:2000

Условные обозначения:

- - граница объекта, местоположение которого описано
- - границы населенных пунктов
- - границы зон с особыми условиями использования территорий
- - границы земельных участков по сведениям ЕГРН
- - поворотная точка границ объекта

Подпись \_\_\_\_\_ Дата « \_\_\_\_ » \_\_\_\_\_ 20 \_\_ г.

Место для оттиска печати лица, составившего описание местоположения границ объекта

Раздел 4  
План границ объекта



Масштаб 1:1000

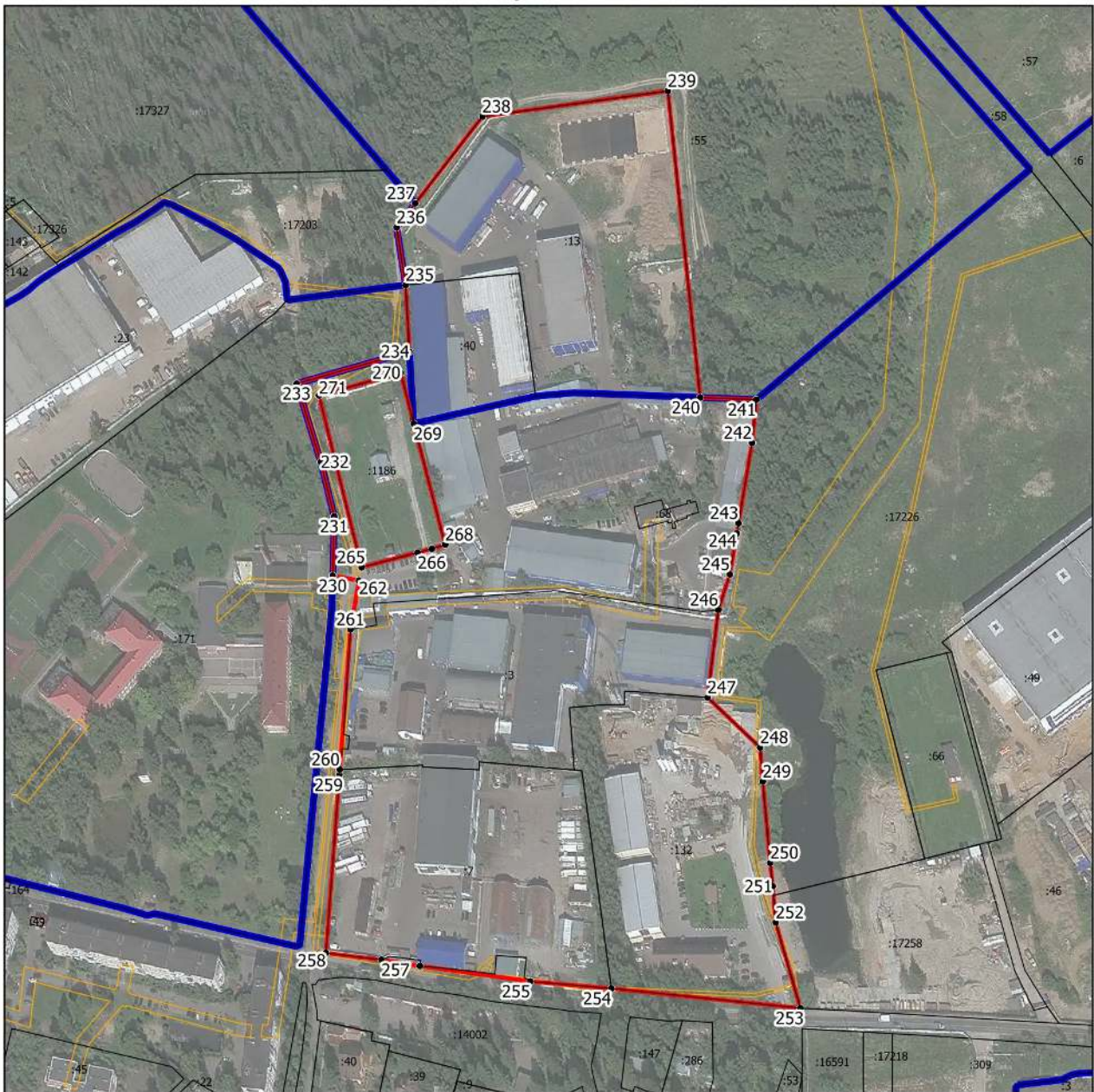
Условные обозначения:

- - граница объекта, местоположение которого описано
- - границы населенных пунктов
- - границы земельных участков по сведениям ЕГРН
- - поворотная точка границ объекта

Подпись \_\_\_\_\_ Дата « \_\_\_\_ » \_\_\_\_\_ 20\_\_ г.

Место для оттиска печати лица, составившего описание местоположения границ объекта

Раздел 4  
План границ объекта



Масштаб 1:3000

Условные обозначения:

- - граница объекта, местоположение которого описано
- - границы населенных пунктов
- - границы зон с особыми условиями использования территорий
- - границы земельных участков по сведениям ЕГРН
- - поворотная точка границ объекта

Подпись \_\_\_\_\_ Дата « \_\_\_\_ » \_\_\_\_\_ 20\_\_ г.

Место для оттиска печати лица, составившего описание местоположения границ объекта



Раздел 4  
План границ объекта



Масштаб 1:1500

Условные обозначения:

- - граница объекта, местоположение которого описано
- - границы муниципальных образований
- - границы населенных пунктов
- - границы земельных участков по сведениям ЕГРН
- - поворотная точка границ объекта

Подпись \_\_\_\_\_ Дата « \_\_\_\_ » \_\_\_\_\_ 20 \_\_ г.

Место для оттиска печати лица, составившего описание местоположения границ объекта

Раздел 4  
План границ объекта



Масштаб 1:500

Условные обозначения:

- - граница объекта, местоположение которого описано
- - границы зон с особыми условиями использования территорий
- - границы земельных участков по сведениям ЕГРН
- - поворотная точка границ объекта

Подпись \_\_\_\_\_ Дата « \_\_\_\_ » \_\_\_\_\_ 20\_\_ г.

Место для оттиска печати лица, составившего описание местоположения границ объекта

Раздел 4  
План границ объекта



Масштаб 1:1000

Условные обозначения:

- - граница объекта, местоположение которого описано
- - границы населенных пунктов
- - границы земельных участков по сведениям ЕГРН
- - поворотная точка границ объекта

Подпись \_\_\_\_\_ Дата « \_\_\_\_ » \_\_\_\_\_ 20 \_\_ г.

Место для оттиска печати лица, составившего описание местоположения границ объекта

Раздел 4  
План границ объекта



Масштаб 1:1000

Условные обозначения:

- - граница объекта, местоположение которого описано
- - границы населенных пунктов
- - границы зон с особыми условиями использования территорий
- - границы земельных участков по сведениям ЕГРН
- - поворотная точка границ объекта

Подпись \_\_\_\_\_ Дата « \_\_\_\_ » \_\_\_\_\_ 20 \_\_ г.

Место для оттиска печати лица, составившего описание местоположения границ объекта

Раздел 4  
План границ объекта



Масштаб 1:500

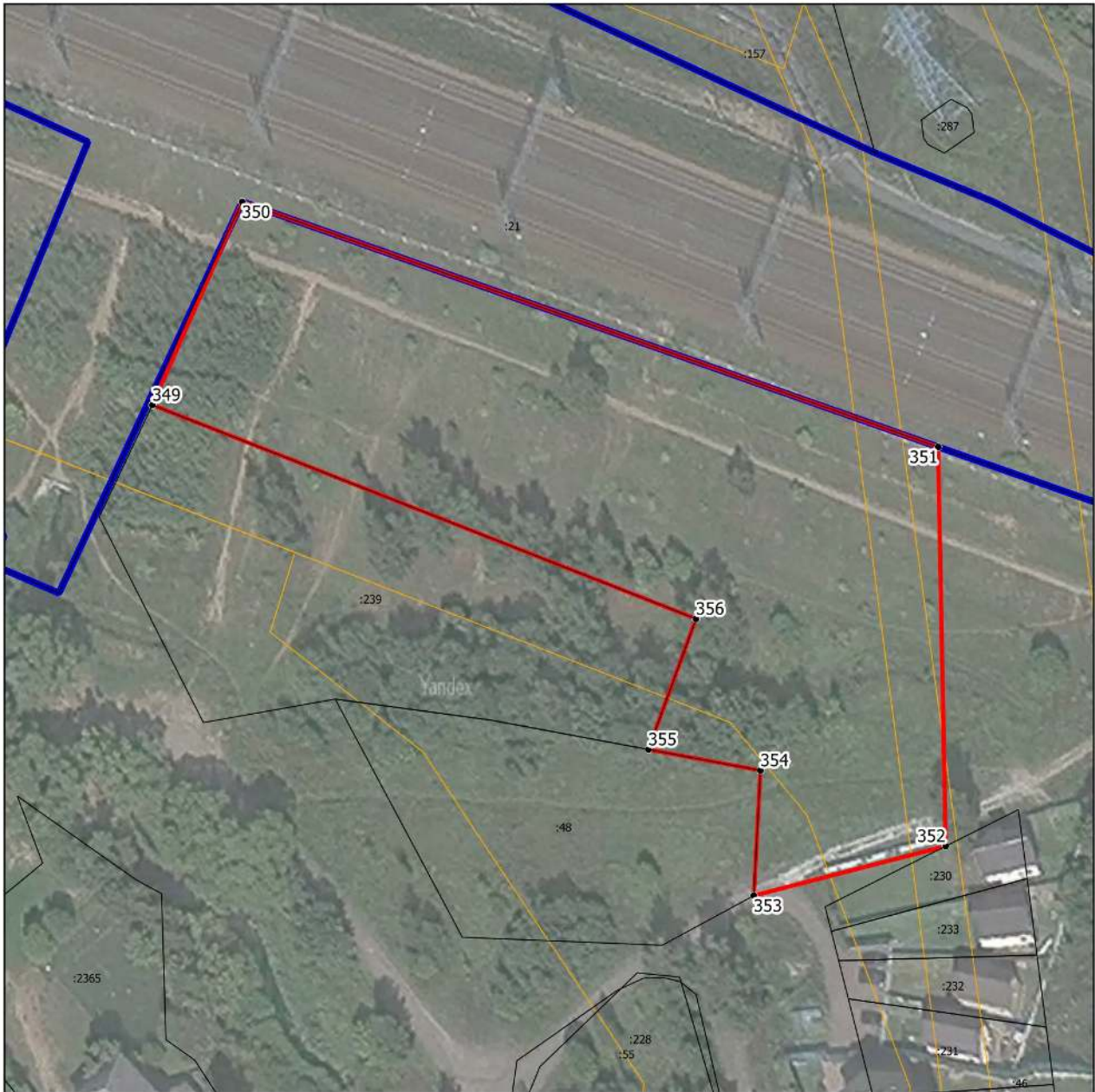
Условные обозначения:

- - граница объекта, местоположение которого описано
- - границы земельных участков по сведениям ЕГРН
- - поворотная точка границ объекта

Подпись \_\_\_\_\_ Дата « \_\_\_\_ » \_\_\_\_\_ 20\_\_ г.

Место для оттиска печати лица, составившего описание местоположения границ объекта

Раздел 4  
План границ объекта



Масштаб 1:1000

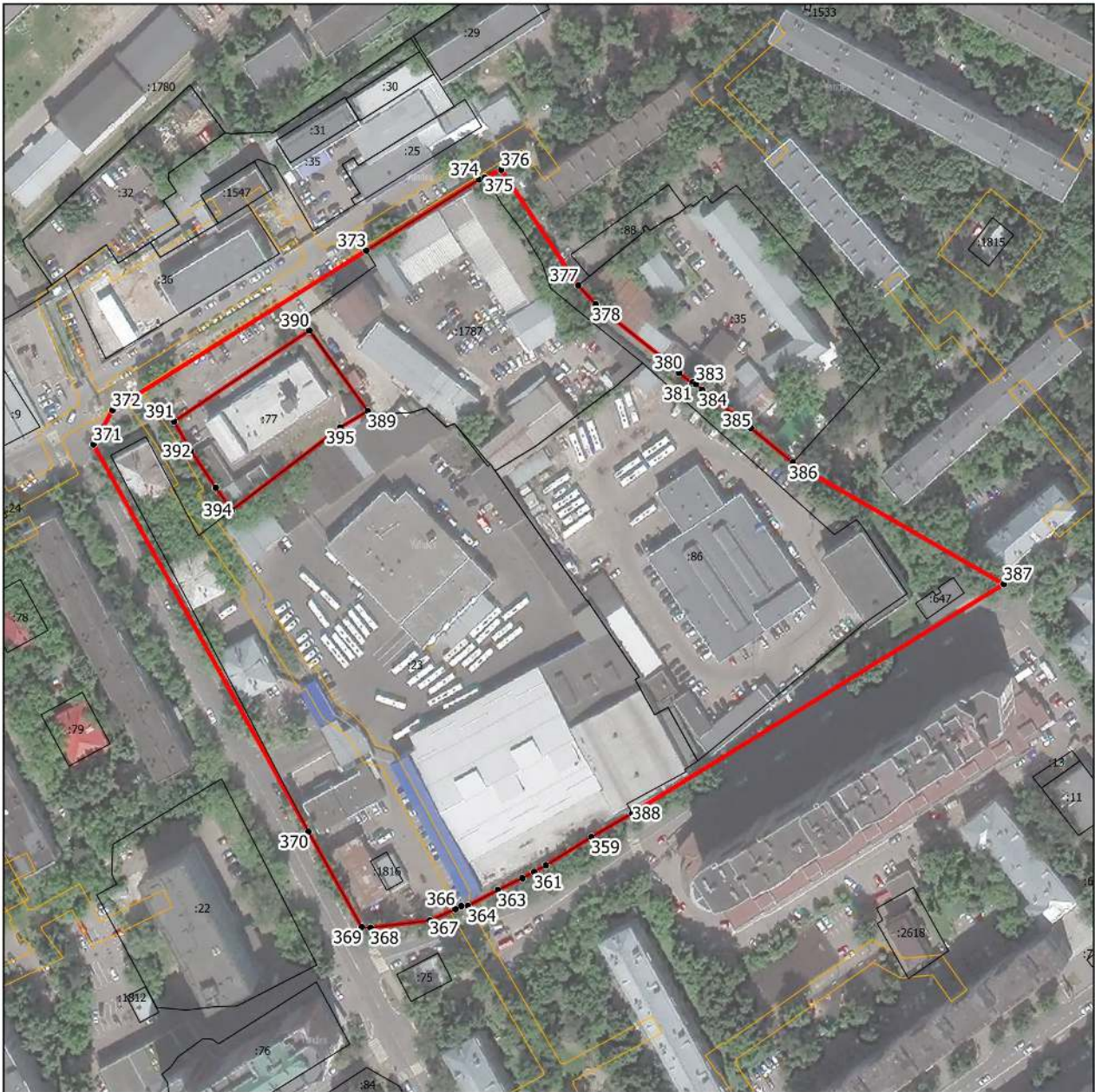
Условные обозначения:

- - граница объекта, местоположение которого описано
- - границы населенных пунктов
- - границы зон с особыми условиями использования территорий
- - границы земельных участков по сведениям ЕГРН
- - поворотная точка границ объекта

Подпись \_\_\_\_\_ Дата « \_\_\_\_ » \_\_\_\_\_ 20\_\_ г.

Место для оттиска печати лица, составившего описание местоположения границ объекта

Раздел 4  
План границ объекта



Масштаб 1:2000

Условные обозначения:

- - граница объекта, местоположение которого описано
- - границы зон с особыми условиями использования территорий
- - границы земельных участков по сведениям ЕГРН
- - поворотная точка границ объекта

Подпись \_\_\_\_\_ Дата « \_\_\_\_ » \_\_\_\_\_ 20 \_\_ г.

Место для оттиска печати лица, составившего описание местоположения границ объекта

# ОПИСАНИЕ МЕСТОПОЛОЖЕНИЯ ГРАНИЦ

## Производственная зона П

(наименование объекта, местоположение границ которого описано (далее - объект))

### Раздел 1

#### Сведения об объекте

| № п/п | Характеристики объекта  | Описание характеристик                    |
|-------|---|---|
| 1     | 2   | 3   |
| 1.    | Местоположение объекта  | Московская область, городской округ Химки |
| 2.    | Площадь объекта +/- величина погрешности определения площади (Р +/- Дельта Р) | 2178177 кв. м ± 517 кв. м                 |
| 3.    | Иные характеристики объекта   | Предельное количество этажей: 5 эт        |



## Раздел 2

### Сведения о местоположении границ объекта

1. Система координат МСК-50, зона 2

2. Сведения о характерных точках границ объекта

| Обозначение<br>характерных<br>точек границ | Координаты, м |            | Метод определения<br>координат характерной<br>точки | Средняя<br>квадратическая<br>погрешность<br>положения<br>характерной<br>точки (Мт), м | Описание<br>обозначения<br>точки на<br>местности (при<br>наличии) |
|--|---------------|------------|---|---|---|
|  | X             | Y          |   |   |   |
| 1  | 2             | 3          | 4   | 5   | 6   |
| <b>Участок 1</b>                           |               |            |   |   |   |
| 1  | 490957.80     | 2175035.55 | Картометрический                                    | 0,1   | -   |
| 2  | 490959.97     | 2175029.83 | Картометрический                                    | 0,1   | -   |
| 3  | 490959.54     | 2175024.64 | Картометрический                                    | 0,1   | -   |
| 4  | 490958.30     | 2175021.84 | Картометрический                                    | 0,1   | -   |
| 5  | 490977.64     | 2174922.82 | Картометрический                                    | 0,1   | -   |
| 6  | 490995.49     | 2174929.63 | Картометрический                                    | 0,1   | -   |
| 7  | 491012.31     | 2174800.01 | Картометрический                                    | 0,1   | -   |
| 8  | 491060.21     | 2174831.85 | Картометрический                                    | 0,1   | -   |
| 9  | 491073.76     | 2174840.86 | Картометрический                                    | 0,1   | -   |
| 10   | 491089.74     | 2174894.03 | Картометрический                                    | 0,1   | -   |
| 11   | 491066.11     | 2174957.90 | Картометрический                                    | 0,1   | -   |
| 12   | 491057.87     | 2174954.60 | Картометрический                                    | 0,1   | -   |
| 13   | 491054.31     | 2174963.77 | Картометрический                                    | 0,1   | -   |
| 14   | 491057.03     | 2174964.84 | Картометрический                                    | 0,1   | -   |
| 15   | 491017.15     | 2175065.78 | Картометрический                                    | 0,1   | -   |
| 1  | 490957.80     | 2175035.55 | Картометрический                                    | 0,1   | -   |
| <b>Участок 2</b>                           |               |            |   |   |   |
| 17   | 492192.04     | 2184381.27 | Картометрический                                    | 0,1   | -   |
| 18   | 492194.20     | 2184381.71 | Картометрический                                    | 0,1   | -   |
| 19   | 492239.04     | 2184563.05 | Картометрический                                    | 0,1   | -   |
| 20   | 492323.83     | 2184542.12 | Картометрический                                    | 0,1   | -   |
| 21   | 492400.46     | 2184522.99 | Картометрический                                    | 0,1   | -   |
| 22   | 492402.84     | 2184534.22 | Картометрический                                    | 0,1   | -   |
| 23   | 492406.41     | 2184533.76 | Картометрический                                    | 0,1   | -   |
| 24   | 492412.19     | 2184556.75 | Картометрический                                    | 0,1   | -   |
| 25   | 492416.29     | 2184555.28 | Картометрический                                    | 0,1   | -   |

## Раздел 2

### Сведения о местоположении границ объекта

| Обозначение<br>характерных<br>точек границ | Координаты, м |            | Метод определения<br>координат характерной<br>точки | Средняя<br>квадратическая<br>погрешность<br>положения<br>характерной<br>точки (Mf), м | Описание<br>обозначения<br>точки на<br>местности (при<br>наличии) |
|--|---------------|------------|---|---|---|
|  | X             | Y          |   |   |   |
| 1  | 2             | 3          | 4   | 5   | 6   |
| 26   | 492463.17     | 2184694.39 | Картометрический                                    | 0,1   | -   |
| 27   | 492425.99     | 2184715.15 | Картометрический                                    | 0,1   | -   |
| 28   | 492386.72     | 2184737.08 | Картометрический                                    | 0,1   | -   |
| 29   | 492400.41     | 2184776.97 | Картометрический                                    | 0,1   | -   |
| 30   | 492278.42     | 2184804.50 | Картометрический                                    | 0,1   | -   |
| 31   | 492156.19     | 2184745.68 | Картометрический                                    | 0,1   | -   |
| 32   | 492134.81     | 2184735.39 | Картометрический                                    | 0,1   | -   |
| 33   | 492033.62     | 2184750.07 | Картометрический                                    | 0,1   | -   |
| 34   | 492034.05     | 2184753.94 | Картометрический                                    | 0,1   | -   |
| 35   | 492025.04     | 2184755.17 | Картометрический                                    | 0,1   | -   |
| 36   | 492025.71     | 2184759.55 | Картометрический                                    | 0,1   | -   |
| 37   | 491952.87     | 2184834.91 | Картометрический                                    | 0,1   | -   |
| 38   | 491941.97     | 2184841.01 | Картометрический                                    | 0,1   | -   |
| 39   | 491937.65     | 2184838.49 | Картометрический                                    | 0,1   | -   |
| 40   | 491953.22     | 2184757.35 | Картометрический                                    | 0,1   | -   |
| 41   | 491958.50     | 2184622.56 | Картометрический                                    | 0,1   | -   |
| 42   | 491966.50     | 2184540.24 | Картометрический                                    | 0,1   | -   |
| 43   | 491975.47     | 2184403.52 | Картометрический                                    | 0,1   | -   |
| 17   | 492192.04     | 2184381.27 | Картометрический                                    | 0,1   | -   |
| <b>Участок 3</b>                           |               |            |   |   |   |
| 45   | 489778.82     | 2178687.21 | Картометрический                                    | 0,1   | -   |
| 46   | 489790.63     | 2178692.64 | Картометрический                                    | 0,1   | -   |
| 47   | 489807.21     | 2178701.54 | Картометрический                                    | 0,1   | -   |
| 48   | 489789.01     | 2178735.06 | Картометрический                                    | 0,1   | -   |
| 49   | 489782.75     | 2178731.89 | Картометрический                                    | 0,1   | -   |
| 50   | 489763.48     | 2178721.01 | Картометрический                                    | 0,1   | -   |
| 51   | 489762.48     | 2178723.03 | Картометрический                                    | 0,1   | -   |
| 52   | 489760.36     | 2178721.98 | Картометрический                                    | 0,1   | -   |
| 45   | 489778.82     | 2178687.21 | Картометрический                                    | 0,1   | -   |
| <b>Участок 4</b>                           |               |            |   |   |   |

## Раздел 2

### Сведения о местоположении границ объекта

| Обозначение<br>характерных<br>точек границ | Координаты, м |            | Метод определения<br>координат характерной<br>точки | Средняя<br>квадратическая<br>погрешность<br>положения<br>характерной<br>точки (Mf), м | Описание<br>обозначения<br>точки на<br>местности (при<br>наличии) |
|--|---------------|------------|---|---|---|
|  | X             | Y          |   |   |   |
| 1  | 2             | 3          | 4   | 5   | 6   |
| 54   | 490769.18     | 2174975.95 | Картометрический                                    | 0,1   | -   |
| 55   | 490763.57     | 2174973.59 | Картометрический                                    | 0,1   | -   |
| 56   | 490803.32     | 2174672.06 | Картометрический                                    | 0,1   | -   |
| 57   | 490804.68     | 2174672.79 | Картометрический                                    | 0,1   | -   |
| 58   | 490807.08     | 2174674.06 | Картометрический                                    | 0,1   | -   |
| 59   | 490865.82     | 2174705.40 | Картометрический                                    | 0,1   | -   |
| 60   | 490884.25     | 2174715.23 | Картометрический                                    | 0,1   | -   |
| 61   | 490882.16     | 2174722.94 | Картометрический                                    | 0,1   | -   |
| 62   | 490880.56     | 2174730.03 | Картометрический                                    | 0,1   | -   |
| 63   | 490878.88     | 2174729.78 | Картометрический                                    | 0,1   | -   |
| 64   | 490878.34     | 2174733.50 | Картометрический                                    | 0,1   | -   |
| 65   | 490880.38     | 2174733.81 | Картометрический                                    | 0,1   | -   |
| 66   | 490878.16     | 2174754.15 | Картометрический                                    | 0,1   | -   |
| 67   | 490877.26     | 2174754.05 | Картометрический                                    | 0,1   | -   |
| 68   | 490875.99     | 2174764.80 | Картометрический                                    | 0,1   | -   |
| 69   | 490876.68     | 2174764.87 | Картометрический                                    | 0,1   | -   |
| 70   | 490872.23     | 2174792.56 | Картометрический                                    | 0,1   | -   |
| 71   | 490871.66     | 2174792.59 | Картометрический                                    | 0,1   | -   |
| 72   | 490865.30     | 2174844.59 | Картометрический                                    | 0,1   | -   |
| 73   | 490868.32     | 2174844.96 | Картометрический                                    | 0,1   | -   |
| 74   | 490866.32     | 2174863.80 | Картометрический                                    | 0,1   | -   |
| 75   | 490862.12     | 2174898.68 | Картометрический                                    | 0,1   | -   |
| 76   | 490858.55     | 2174928.28 | Картометрический                                    | 0,1   | -   |
| 77   | 490857.54     | 2174928.20 | Картометрический                                    | 0,1   | -   |
| 78   | 490849.47     | 2174987.08 | Картометрический                                    | 0,1   | -   |
| 79   | 490854.49     | 2174989.37 | Картометрический                                    | 0,1   | -   |
| 80   | 490852.80     | 2174993.43 | Картометрический                                    | 0,1   | -   |
| 81   | 490856.71     | 2174995.07 | Картометрический                                    | 0,1   | -   |
| 82   | 490850.83     | 2175009.06 | Картометрический                                    | 0,1   | -   |
| 83   | 490843.72     | 2175006.18 | Картометрический                                    | 0,1   | -   |

## Раздел 2

### Сведения о местоположении границ объекта

| Обозначение<br>характерных<br>точек границ | Координаты, м |            | Метод определения<br>координат характерной<br>точки | Средняя<br>квадратическая<br>погрешность<br>положения<br>характерной<br>точки (Mf), м | Описание<br>обозначения<br>точки на<br>местности (при<br>наличии) |
|--|---------------|------------|---|---|---|
|  | X             | Y          |   |   |   |
| 1  | 2             | 3          | 4   | 5   | 6   |
| 84   | 490798.32     | 2174988.26 | Картометрический                                    | 0,1   | -   |
| 85   | 490784.55     | 2174982.44 | Картометрический                                    | 0,1   | -   |
| 54   | 490769.18     | 2174975.95 | Картометрический                                    | 0,1   | -   |
| <b>Участок 5</b>                           |               |            |   |   |   |
| 87   | 489888.13     | 2178428.99 | Картометрический                                    | 0,1   | -   |
| 88   | 490045.78     | 2178453.48 | Картометрический                                    | 0,1   | -   |
| 89   | 489865.62     | 2178599.21 | Картометрический                                    | 0,1   | -   |
| 90   | 489841.61     | 2178626.04 | Картометрический                                    | 0,1   | -   |
| 91   | 489815.03     | 2178681.06 | Картометрический                                    | 0,1   | -   |
| 92   | 489787.08     | 2178659.08 | Картометрический                                    | 0,1   | -   |
| 93   | 489792.49     | 2178646.84 | Картометрический                                    | 0,1   | -   |
| 94   | 489805.25     | 2178618.02 | Картометрический                                    | 0,1   | -   |
| 95   | 489809.49     | 2178609.97 | Картометрический                                    | 0,1   | -   |
| 96   | 489881.21     | 2178444.92 | Картометрический                                    | 0,1   | -   |
| 87   | 489888.13     | 2178428.99 | Картометрический                                    | 0,1   | -   |
| <b>Участок 6</b>                           |               |            |   |   |   |
| 98   | 493114.09     | 2185665.11 | Картометрический                                    | 0,1   | -   |
| 99   | 492927.66     | 2185729.64 | Картометрический                                    | 0,1   | -   |
| 100  | 492912.43     | 2185803.40 | Картометрический                                    | 0,1   | -   |
| 101  | 492815.38     | 2185909.19 | Картометрический                                    | 0,1   | -   |
| 102  | 492774.23     | 2185964.05 | Картометрический                                    | 0,1   | -   |
| 103  | 492757.87     | 2185985.87 | Картометрический                                    | 0,1   | -   |
| 104  | 492733.96     | 2186017.75 | Картометрический                                    | 0,1   | -   |
| 105  | 492790.63     | 2186065.75 | Картометрический                                    | 0,1   | -   |
| 106  | 492772.73     | 2186089.66 | Картометрический                                    | 0,1   | -   |
| 107  | 492769.49     | 2186093.15 | Картометрический                                    | 0,1   | -   |
| 108  | 492765.56     | 2186096.02 | Картометрический                                    | 0,1   | -   |
| 109  | 492760.34     | 2186098.66 | Картометрический                                    | 0,1   | -   |
| 110  | 492756.53     | 2186099.49 | Картометрический                                    | 0,1   | -   |
| 111  | 492750.80     | 2186099.61 | Картометрический                                    | 0,1   | -   |

## Раздел 2

### Сведения о местоположении границ объекта

| Обозначение<br>характерных<br>точек границ | Координаты, м |            | Метод определения<br>координат характерной<br>точки | Средняя<br>квадратическая<br>погрешность<br>положения<br>характерной<br>точки (Mf), м | Описание<br>обозначения<br>точки на<br>местности (при<br>наличии) |
|--|---------------|------------|---|---|---|
|  | X             | Y          |   |   |   |
| 1  | 2             | 3          | 4   | 5   | 6   |
| 112  | 492746.03     | 2186098.93 | Картометрический                                    | 0,1   | -   |
| 113  | 492742.07     | 2186097.50 | Картометрический                                    | 0,1   | -   |
| 114  | 492737.80     | 2186095.02 | Картометрический                                    | 0,1   | -   |
| 115  | 492732.49     | 2186089.37 | Картометрический                                    | 0,1   | -   |
| 116  | 492706.78     | 2186053.99 | Картометрический                                    | 0,1   | -   |
| 117  | 492404.43     | 2185803.65 | Картометрический                                    | 0,1   | -   |
| 118  | 492370.02     | 2185773.49 | Картометрический                                    | 0,1   | -   |
| 119  | 492373.76     | 2185772.10 | Картометрический                                    | 0,1   | -   |
| 120  | 492406.93     | 2185726.87 | Картометрический                                    | 0,1   | -   |
| 121  | 492420.37     | 2185721.10 | Картометрический                                    | 0,1   | -   |
| 122  | 492463.74     | 2185682.30 | Картометрический                                    | 0,1   | -   |
| 123  | 492482.66     | 2185660.92 | Картометрический                                    | 0,1   | -   |
| 124  | 492496.49     | 2185645.30 | Картометрический                                    | 0,1   | -   |
| 125  | 492566.64     | 2185566.06 | Картометрический                                    | 0,1   | -   |
| 126  | 492570.76     | 2185559.02 | Картометрический                                    | 0,1   | -   |
| 127  | 492589.50     | 2185526.96 | Картометрический                                    | 0,1   | -   |
| 128  | 492590.34     | 2185514.74 | Картометрический                                    | 0,1   | -   |
| 129  | 492590.31     | 2185513.49 | Картометрический                                    | 0,1   | -   |
| 130  | 492536.67     | 2185522.12 | Картометрический                                    | 0,1   | -   |
| 131  | 492537.12     | 2185484.49 | Картометрический                                    | 0,1   | -   |
| 132  | 492537.49     | 2185484.48 | Картометрический                                    | 0,1   | -   |
| 133  | 492536.06     | 2185472.07 | Картометрический                                    | 0,1   | -   |
| 134  | 492533.89     | 2185453.84 | Картометрический                                    | 0,1   | -   |
| 135  | 492533.16     | 2185447.72 | Картометрический                                    | 0,1   | -   |
| 136  | 492530.70     | 2185426.44 | Картометрический                                    | 0,1   | -   |
| 137  | 492531.79     | 2185426.31 | Картометрический                                    | 0,1   | -   |
| 138  | 492548.76     | 2185423.77 | Картометрический                                    | 0,1   | -   |
| 139  | 492550.94     | 2185423.44 | Картометрический                                    | 0,1   | -   |
| 140  | 492554.06     | 2185423.10 | Картометрический                                    | 0,1   | -   |
| 141  | 492567.15     | 2185421.13 | Картометрический                                    | 0,1   | -   |

## Раздел 2

### Сведения о местоположении границ объекта

| Обозначение<br>характерных<br>точек границ | Координаты, м |            | Метод определения<br>координат характерной<br>точки | Средняя<br>квадратическая<br>погрешность<br>положения<br>характерной<br>точки (Mf), м | Описание<br>обозначения<br>точки на<br>местности (при<br>наличии) |
|--|---------------|------------|---|---|---|
|  | X             | Y          |   |   |   |
| 1  | 2             | 3          | 4   | 5   | 6   |
| 142  | 492577.58     | 2185419.37 | Картометрический                                    | 0,1   | -   |
| 143  | 492578.29     | 2185423.99 | Картометрический                                    | 0,1   | -   |
| 144  | 492614.98     | 2185412.81 | Картометрический                                    | 0,1   | -   |
| 145  | 492604.90     | 2185363.55 | Картометрический                                    | 0,1   | -   |
| 146  | 492603.06     | 2185357.54 | Картометрический                                    | 0,1   | -   |
| 147  | 492622.81     | 2185351.46 | Картометрический                                    | 0,1   | -   |
| 148  | 492685.23     | 2185332.24 | Картометрический                                    | 0,1   | -   |
| 149  | 492694.87     | 2185329.26 | Картометрический                                    | 0,1   | -   |
| 150  | 492696.81     | 2185335.27 | Картометрический                                    | 0,1   | -   |
| 151  | 492793.99     | 2185304.00 | Картометрический                                    | 0,1   | -   |
| 152  | 492820.78     | 2185304.03 | Картометрический                                    | 0,1   | -   |
| 153  | 492827.98     | 2185331.60 | Картометрический                                    | 0,1   | -   |
| 154  | 492840.82     | 2185388.46 | Картометрический                                    | 0,1   | -   |
| 155  | 492870.44     | 2185364.95 | Картометрический                                    | 0,1   | -   |
| 156  | 492908.26     | 2185411.53 | Картометрический                                    | 0,1   | -   |
| 157  | 493036.00     | 2185572.09 | Картометрический                                    | 0,1   | -   |
| 158  | 493039.79     | 2185571.24 | Картометрический                                    | 0,1   | -   |
| 159  | 493097.42     | 2185643.14 | Картометрический                                    | 0,1   | -   |
| 98   | 493114.09     | 2185665.11 | Картометрический                                    | 0,1   | -   |
| <b>Участок 7</b>                           |               |            |   |   |   |
| 161  | 484370.61     | 2188130.01 | Картометрический                                    | 0,1   | -   |
| 162  | 484358.42     | 2188125.83 | Картометрический                                    | 0,1   | -   |
| 163  | 484372.67     | 2188082.67 | Картометрический                                    | 0,1   | -   |
| 164  | 484365.56     | 2188075.60 | Картометрический                                    | 0,1   | -   |
| 165  | 484385.36     | 2188044.97 | Картометрический                                    | 0,1   | -   |
| 166  | 484390.64     | 2188038.45 | Картометрический                                    | 0,1   | -   |
| 167  | 484423.19     | 2188025.68 | Картометрический                                    | 0,1   | -   |
| 168  | 484412.33     | 2187997.79 | Картометрический                                    | 0,1   | -   |
| 169  | 484414.69     | 2187996.61 | Картометрический                                    | 0,1   | -   |
| 170  | 484447.45     | 2187980.22 | Картометрический                                    | 0,1   | -   |

## Раздел 2

### Сведения о местоположении границ объекта

| Обозначение<br>характерных<br>точек границ | Координаты, м |            | Метод определения<br>координат характерной<br>точки | Средняя<br>квадратическая<br>погрешность<br>положения<br>характерной<br>точки (Mf), м | Описание<br>обозначения<br>точки на<br>местности (при<br>наличии) |
|--|---------------|------------|---|---|---|
|  | X             | Y          |   |   |   |
| 1  | 2             | 3          | 4   | 5   | 6   |
| 171  | 484490.04     | 2188009.84 | Картометрический                                    | 0,1   | -   |
| 172  | 484493.58     | 2188016.65 | Картометрический                                    | 0,1   | -   |
| 173  | 484492.38     | 2188021.48 | Картометрический                                    | 0,1   | -   |
| 174  | 484467.35     | 2188057.79 | Картометрический                                    | 0,1   | -   |
| 175  | 484460.44     | 2188057.82 | Картометрический                                    | 0,1   | -   |
| 176  | 484452.36     | 2188051.89 | Картометрический                                    | 0,1   | -   |
| 177  | 484444.91     | 2188063.40 | Картометрический                                    | 0,1   | -   |
| 178  | 484442.33     | 2188067.40 | Картометрический                                    | 0,1   | -   |
| 179  | 484431.45     | 2188084.03 | Картометрический                                    | 0,1   | -   |
| 180  | 484407.20     | 2188067.68 | Картометрический                                    | 0,1   | -   |
| 181  | 484379.05     | 2188108.34 | Картометрический                                    | 0,1   | -   |
| 161  | 484370.61     | 2188130.01 | Картометрический                                    | 0,1   | -   |
| <b>Участок 8</b>                           |               |            |   |   |   |
| 183  | 485030.39     | 2185114.62 | Картометрический                                    | 0,1   | -   |
| 184  | 485015.10     | 2185077.47 | Картометрический                                    | 0,1   | -   |
| 185  | 485006.32     | 2185050.78 | Картометрический                                    | 0,1   | -   |
| 186  | 484990.58     | 2185010.97 | Картометрический                                    | 0,1   | -   |
| 187  | 484988.47     | 2185003.88 | Картометрический                                    | 0,1   | -   |
| 188  | 484981.07     | 2184993.76 | Картометрический                                    | 0,1   | -   |
| 189  | 485039.87     | 2184915.21 | Картометрический                                    | 0,1   | -   |
| 190  | 485059.10     | 2184928.19 | Картометрический                                    | 0,1   | -   |
| 191  | 485167.04     | 2184771.16 | Картометрический                                    | 0,1   | -   |
| 192  | 485164.61     | 2184769.43 | Картометрический                                    | 0,1   | -   |
| 193  | 485218.27     | 2184683.31 | Картометрический                                    | 0,1   | -   |
| 194  | 485261.02     | 2184626.13 | Картометрический                                    | 0,1   | -   |
| 195  | 485260.07     | 2184625.39 | Картометрический                                    | 0,1   | -   |
| 196  | 485280.27     | 2184599.38 | Картометрический                                    | 0,1   | -   |
| 197  | 485286.74     | 2184579.44 | Картометрический                                    | 0,1   | -   |
| 198  | 485345.57     | 2184501.11 | Картометрический                                    | 0,1   | -   |
| 199  | 485367.15     | 2184474.27 | Картометрический                                    | 0,1   | -   |

## Раздел 2

### Сведения о местоположении границ объекта

| Обозначение<br>характерных<br>точек границ | Координаты, м |            | Метод определения<br>координат характерной<br>точки | Средняя<br>квадратическая<br>погрешность<br>положения<br>характерной<br>точки (Mf), м | Описание<br>обозначения<br>точки на<br>местности (при<br>наличии) |
|--|---------------|------------|---|---|---|
|  | X             | Y          |   |   |   |
| 1  | 2             | 3          | 4   | 5   | 6   |
| 200  | 485391.57     | 2184448.96 | Картометрический                                    | 0,1   | -   |
| 201  | 485393.70     | 2184447.70 | Картометрический                                    | 0,1   | -   |
| 202  | 485418.91     | 2184416.00 | Картометрический                                    | 0,1   | -   |
| 203  | 485450.06     | 2184378.56 | Картометрический                                    | 0,1   | -   |
| 204  | 485620.45     | 2184163.97 | Картометрический                                    | 0,1   | -   |
| 205  | 485679.89     | 2184089.20 | Картометрический                                    | 0,1   | -   |
| 206  | 485732.83     | 2184132.15 | Картометрический                                    | 0,1   | -   |
| 207  | 485731.65     | 2184147.52 | Картометрический                                    | 0,1   | -   |
| 208  | 485717.91     | 2184184.91 | Картометрический                                    | 0,1   | -   |
| 209  | 485677.28     | 2184288.51 | Картометрический                                    | 0,1   | -   |
| 210  | 485606.30     | 2184464.30 | Картометрический                                    | 0,1   | -   |
| 211  | 485567.62     | 2184561.00 | Картометрический                                    | 0,1   | -   |
| 212  | 485542.49     | 2184616.86 | Картометрический                                    | 0,1   | -   |
| 213  | 485538.65     | 2184625.40 | Картометрический                                    | 0,1   | -   |
| 214  | 485527.23     | 2184648.14 | Картометрический                                    | 0,1   | -   |
| 215  | 485503.38     | 2184686.01 | Картометрический                                    | 0,1   | -   |
| 216  | 485499.33     | 2184692.04 | Картометрический                                    | 0,1   | -   |
| 217  | 485483.27     | 2184715.20 | Картометрический                                    | 0,1   | -   |
| 218  | 485467.46     | 2184737.48 | Картометрический                                    | 0,1   | -   |
| 219  | 485455.79     | 2184752.83 | Картометрический                                    | 0,1   | -   |
| 220  | 485445.79     | 2184767.29 | Картометрический                                    | 0,1   | -   |
| 221  | 485432.00     | 2184792.29 | Картометрический                                    | 0,1   | -   |
| 222  | 485374.78     | 2184871.91 | Картометрический                                    | 0,1   | -   |
| 223  | 485372.63     | 2184874.91 | Картометрический                                    | 0,1   | -   |
| 224  | 485317.18     | 2184956.69 | Картометрический                                    | 0,1   | -   |
| 225  | 485303.45     | 2184976.60 | Картометрический                                    | 0,1   | -   |
| 226  | 485292.64     | 2184990.71 | Картометрический                                    | 0,1   | -   |
| 227  | 485229.62     | 2185072.97 | Картометрический                                    | 0,1   | -   |
| 228  | 485223.45     | 2185079.28 | Картометрический                                    | 0,1   | -   |
| 229  | 485219.20     | 2185083.63 | Картометрический                                    | 0,1   | -   |



## Раздел 2

### Сведения о местоположении границ объекта

| Обозначение<br>характерных<br>точек границ | Координаты, м |            | Метод определения<br>координат характерной<br>точки | Средняя<br>квадратическая<br>погрешность<br>положения<br>характерной<br>точки (Mf), м | Описание<br>обозначения<br>точки на<br>местности (при<br>наличии) |
|--|---------------|------------|---|---|---|
|  | X             | Y          |   |   |   |
| 1  | 2             | 3          | 4   | 5   | 6   |
| 230  | 485209.18     | 2185093.24 | Картометрический                                    | 0,1   | -   |
| 231  | 485186.63     | 2185112.60 | Картометрический                                    | 0,1   | -   |
| 232  | 485144.79     | 2185141.62 | Картометрический                                    | 0,1   | -   |
| 233  | 485111.83     | 2185163.67 | Картометрический                                    | 0,1   | -   |
| 234  | 485098.66     | 2185171.06 | Картометрический                                    | 0,1   | -   |
| 235  | 485097.60     | 2185169.49 | Картометрический                                    | 0,1   | -   |
| 236  | 485077.09     | 2185183.44 | Картометрический                                    | 0,1   | -   |
| 183  | 485030.39     | 2185114.62 | Картометрический                                    | 0,1   | -   |
| <b>Участок 9</b>                           |               |            |   |   |   |
| 238  | 490511.08     | 2174474.72 | Картометрический                                    | 0,1   | -   |
| 239  | 490604.63     | 2174478.60 | Картометрический                                    | 0,1   | -   |
| 240  | 490624.98     | 2174479.44 | Картометрический                                    | 0,1   | -   |
| 241  | 490642.20     | 2174480.23 | Картометрический                                    | 0,1   | -   |
| 242  | 490704.00     | 2174482.90 | Картометрический                                    | 0,1   | -   |
| 243  | 490733.93     | 2174513.36 | Картометрический                                    | 0,1   | -   |
| 244  | 490744.57     | 2174524.21 | Картометрический                                    | 0,1   | -   |
| 245  | 490761.38     | 2174541.31 | Картометрический                                    | 0,1   | -   |
| 246  | 490768.60     | 2174548.65 | Картометрический                                    | 0,1   | -   |
| 247  | 490786.26     | 2174566.64 | Картометрический                                    | 0,1   | -   |
| 248  | 490791.56     | 2174572.03 | Картометрический                                    | 0,1   | -   |
| 249  | 490795.17     | 2174575.72 | Картометрический                                    | 0,1   | -   |
| 250  | 490791.62     | 2174575.14 | Картометрический                                    | 0,1   | -   |
| 251  | 490788.33     | 2174595.17 | Картометрический                                    | 0,1   | -   |
| 252  | 490790.31     | 2174595.48 | Картометрический                                    | 0,1   | -   |
| 253  | 490780.66     | 2174654.15 | Картометрический                                    | 0,1   | -   |
| 254  | 490777.13     | 2174651.36 | Картометрический                                    | 0,1   | -   |
| 255  | 490774.85     | 2174649.56 | Картометрический                                    | 0,1   | -   |
| 256  | 490772.41     | 2174647.62 | Картометрический                                    | 0,1   | -   |
| 257  | 490754.14     | 2174633.18 | Картометрический                                    | 0,1   | -   |
| 258  | 490743.93     | 2174625.10 | Картометрический                                    | 0,1   | -   |

## Раздел 2

### Сведения о местоположении границ объекта

| Обозначение<br>характерных<br>точек границ | Координаты, м |            | Метод определения<br>координат характерной<br>точки | Средняя<br>квадратическая<br>погрешность<br>положения<br>характерной<br>точки (Mf), м | Описание<br>обозначения<br>точки на<br>местности (при<br>наличии) |
|--|---------------|------------|---|---|---|
|  | X             | Y          |   |   |   |
| 1  | 2             | 3          | 4   | 5   | 6   |
| 259  | 490727.42     | 2174612.07 | Картометрический                                    | 0,1   | -   |
| 260  | 490728.86     | 2174605.26 | Картометрический                                    | 0,1   | -   |
| 261  | 490727.73     | 2174605.02 | Картометрический                                    | 0,1   | -   |
| 262  | 490715.15     | 2174602.37 | Картометрический                                    | 0,1   | -   |
| 263  | 490587.42     | 2174566.82 | Картометрический                                    | 0,1   | -   |
| 264  | 490510.51     | 2174488.35 | Картометрический                                    | 0,1   | -   |
| 238  | 490511.08     | 2174474.72 | Картометрический                                    | 0,1   | -   |
| <b>Участок 10</b>                          |               |            |   |   |   |
| 266  | 484342.95     | 2187939.65 | Картометрический                                    | 0,1   | -   |
| 267  | 484342.29     | 2187940.73 | Картометрический                                    | 0,1   | -   |
| 268  | 484328.62     | 2187951.37 | Картометрический                                    | 0,1   | -   |
| 269  | 484326.14     | 2187950.61 | Картометрический                                    | 0,1   | -   |
| 270  | 484316.91     | 2187938.81 | Картометрический                                    | 0,1   | -   |
| 271  | 484309.69     | 2187937.13 | Картометрический                                    | 0,1   | -   |
| 272  | 484299.13     | 2187934.66 | Картометрический                                    | 0,1   | -   |
| 273  | 484278.31     | 2187958.46 | Картометрический                                    | 0,1   | -   |
| 274  | 484247.35     | 2187987.63 | Картометрический                                    | 0,1   | -   |
| 275  | 484225.17     | 2188008.00 | Картометрический                                    | 0,1   | -   |
| 276  | 484212.98     | 2188014.80 | Картометрический                                    | 0,1   | -   |
| 277  | 484176.34     | 2188030.49 | Картометрический                                    | 0,1   | -   |
| 278  | 484146.03     | 2188032.25 | Картометрический                                    | 0,1   | -   |
| 279  | 484136.05     | 2188030.36 | Картометрический                                    | 0,1   | -   |
| 280  | 484102.65     | 2188011.19 | Картометрический                                    | 0,1   | -   |
| 281  | 484090.14     | 2188002.75 | Картометрический                                    | 0,1   | -   |
| 282  | 484067.74     | 2187982.69 | Картометрический                                    | 0,1   | -   |
| 283  | 484058.36     | 2187972.38 | Картометрический                                    | 0,1   | -   |
| 284  | 484044.19     | 2187942.92 | Картометрический                                    | 0,1   | -   |
| 285  | 484043.16     | 2187943.59 | Картометрический                                    | 0,1   | -   |
| 286  | 484041.22     | 2187936.96 | Картометрический                                    | 0,1   | -   |
| 287  | 484041.05     | 2187935.92 | Картометрический                                    | 0,1   | -   |

## Раздел 2

### Сведения о местоположении границ объекта

| Обозначение<br>характерных<br>точек границ | Координаты, м |            | Метод определения<br>координат характерной<br>точки | Средняя<br>квадратическая<br>погрешность<br>положения<br>характерной<br>точки (Mf), м | Описание<br>обозначения<br>точки на<br>местности (при<br>наличии) |
|--|---------------|------------|---|---|---|
|  | X             | Y          |   |   |   |
| 1  | 2             | 3          | 4   | 5   | 6   |
| 288  | 484031.46     | 2187915.78 | Картометрический                                    | 0,1   | -   |
| 289  | 484022.99     | 2187897.22 | Картометрический                                    | 0,1   | -   |
| 290  | 484021.01     | 2187892.66 | Картометрический                                    | 0,1   | -   |
| 291  | 484018.92     | 2187887.99 | Картометрический                                    | 0,1   | -   |
| 292  | 484016.99     | 2187883.55 | Картометрический                                    | 0,1   | -   |
| 293  | 484012.84     | 2187874.34 | Картометрический                                    | 0,1   | -   |
| 294  | 484009.95     | 2187867.33 | Картометрический                                    | 0,1   | -   |
| 295  | 484009.43     | 2187867.67 | Картометрический                                    | 0,1   | -   |
| 296  | 483975.15     | 2187790.73 | Картометрический                                    | 0,1   | -   |
| 297  | 483970.70     | 2187780.75 | Картометрический                                    | 0,1   | -   |
| 298  | 483968.78     | 2187776.71 | Картометрический                                    | 0,1   | -   |
| 299  | 483961.44     | 2187760.12 | Картометрический                                    | 0,1   | -   |
| 300  | 483954.97     | 2187745.48 | Картометрический                                    | 0,1   | -   |
| 301  | 483953.00     | 2187741.02 | Картометрический                                    | 0,1   | -   |
| 302  | 483949.19     | 2187733.64 | Картометрический                                    | 0,1   | -   |
| 303  | 483967.61     | 2187720.45 | Картометрический                                    | 0,1   | -   |
| 304  | 484051.48     | 2187662.17 | Картометрический                                    | 0,1   | -   |
| 305  | 484057.29     | 2187664.14 | Картометрический                                    | 0,1   | -   |
| 306  | 484073.38     | 2187669.30 | Картометрический                                    | 0,1   | -   |
| 307  | 484093.12     | 2187675.24 | Картометрический                                    | 0,1   | -   |
| 308  | 484112.98     | 2187680.78 | Картометрический                                    | 0,1   | -   |
| 309  | 484136.28     | 2187686.73 | Картометрический                                    | 0,1   | -   |
| 310  | 484163.07     | 2187692.87 | Картометрический                                    | 0,1   | -   |
| 311  | 484187.94     | 2187697.91 | Картометрический                                    | 0,1   | -   |
| 312  | 484214.83     | 2187702.76 | Картометрический                                    | 0,1   | -   |
| 313  | 484220.10     | 2187701.54 | Картометрический                                    | 0,1   | -   |
| 314  | 484221.00     | 2187703.80 | Картометрический                                    | 0,1   | -   |
| 315  | 484223.39     | 2187709.88 | Картометрический                                    | 0,1   | -   |
| 316  | 484226.96     | 2187708.87 | Картометрический                                    | 0,1   | -   |
| 317  | 484230.76     | 2187708.42 | Картометрический                                    | 0,1   | -   |

## Раздел 2

### Сведения о местоположении границ объекта

| Обозначение<br>характерных<br>точек границ | Координаты, м |            | Метод определения<br>координат характерной<br>точки | Средняя<br>квадратическая<br>погрешность<br>положения<br>характерной<br>точки (Mf), м | Описание<br>обозначения<br>точки на<br>местности (при<br>наличии) |
|--|---------------|------------|---|---|---|
|  | X             | Y          |   |   |   |
| 1  | 2             | 3          | 4   | 5   | 6   |
| 318  | 484232.90     | 2187717.79 | Картометрический                                    | 0,1   | -   |
| 319  | 484235.53     | 2187718.59 | Картометрический                                    | 0,1   | -   |
| 320  | 484242.01     | 2187737.02 | Картометрический                                    | 0,1   | -   |
| 321  | 484255.82     | 2187773.78 | Картометрический                                    | 0,1   | -   |
| 322  | 484257.85     | 2187772.95 | Картометрический                                    | 0,1   | -   |
| 323  | 484264.85     | 2187789.70 | Картометрический                                    | 0,1   | -   |
| 324  | 484234.98     | 2187807.46 | Картометрический                                    | 0,1   | -   |
| 325  | 484237.81     | 2187812.20 | Картометрический                                    | 0,1   | -   |
| 326  | 484232.86     | 2187815.16 | Картометрический                                    | 0,1   | -   |
| 327  | 484235.77     | 2187822.36 | Картометрический                                    | 0,1   | -   |
| 328  | 484224.23     | 2187829.72 | Картометрический                                    | 0,1   | -   |
| 329  | 484225.67     | 2187831.93 | Картометрический                                    | 0,1   | -   |
| 330  | 484213.92     | 2187839.02 | Картометрический                                    | 0,1   | -   |
| 331  | 484212.73     | 2187837.24 | Картометрический                                    | 0,1   | -   |
| 332  | 484206.14     | 2187841.53 | Картометрический                                    | 0,1   | -   |
| 333  | 484207.18     | 2187843.12 | Картометрический                                    | 0,1   | -   |
| 334  | 484197.19     | 2187849.41 | Картометрический                                    | 0,1   | -   |
| 335  | 484196.20     | 2187848.00 | Картометрический                                    | 0,1   | -   |
| 336  | 484150.62     | 2187872.99 | Картометрический                                    | 0,1   | -   |
| 337  | 484151.53     | 2187874.90 | Картометрический                                    | 0,1   | -   |
| 338  | 484163.64     | 2187897.38 | Картометрический                                    | 0,1   | -   |
| 339  | 484163.77     | 2187897.31 | Картометрический                                    | 0,1   | -   |
| 340  | 484260.34     | 2187845.62 | Картометрический                                    | 0,1   | -   |
| 341  | 484281.51     | 2187878.34 | Картометрический                                    | 0,1   | -   |
| 342  | 484311.00     | 2187858.04 | Картометрический                                    | 0,1   | -   |
| 343  | 484321.20     | 2187883.34 | Картометрический                                    | 0,1   | -   |
| 344  | 484321.47     | 2187884.03 | Картометрический                                    | 0,1   | -   |
| 345  | 484325.95     | 2187895.65 | Картометрический                                    | 0,1   | -   |
| 266  | 484342.95     | 2187939.65 | Картометрический                                    | 0,1   | -   |

Участок 11

## Раздел 2

### Сведения о местоположении границ объекта

| Обозначение<br>характерных<br>точек границ | Координаты, м |            | Метод определения<br>координат характерной<br>точки | Средняя<br>квадратическая<br>погрешность<br>положения<br>характерной<br>точки (Mf), м | Описание<br>обозначения<br>точки на<br>местности (при<br>наличии) |
|--|---------------|------------|---|---|---|
|  | X             | Y          |   |   |   |
| 1  | 2             | 3          | 4   | 5   | 6   |
| 347  | 495025.00     | 2183727.74 | Картометрический                                    | 0,1   | -   |
| 348  | 495032.03     | 2183725.97 | Картометрический                                    | 0,1   | -   |
| 349  | 495017.38     | 2183669.87 | Картометрический                                    | 0,1   | -   |
| 350  | 495016.42     | 2183669.81 | Картометрический                                    | 0,1   | -   |
| 351  | 495012.88     | 2183656.53 | Картометрический                                    | 0,1   | -   |
| 352  | 495013.62     | 2183656.30 | Картометрический                                    | 0,1   | -   |
| 353  | 495007.69     | 2183631.55 | Картометрический                                    | 0,1   | -   |
| 354  | 495061.58     | 2183616.94 | Картометрический                                    | 0,1   | -   |
| 355  | 495112.91     | 2183602.83 | Картометрический                                    | 0,1   | -   |
| 356  | 495171.06     | 2183587.69 | Картометрический                                    | 0,1   | -   |
| 357  | 495193.74     | 2183579.69 | Картометрический                                    | 0,1   | -   |
| 358  | 495259.61     | 2183571.38 | Картометрический                                    | 0,1   | -   |
| 359  | 495316.68     | 2183565.93 | Картометрический                                    | 0,1   | -   |
| 360  | 495328.30     | 2183554.27 | Картометрический                                    | 0,1   | -   |
| 361  | 495519.85     | 2183645.46 | Картометрический                                    | 0,1   | -   |
| 362  | 495515.27     | 2183659.14 | Картометрический                                    | 0,1   | -   |
| 363  | 495488.03     | 2183740.39 | Картометрический                                    | 0,1   | -   |
| 364  | 495445.86     | 2183866.17 | Картометрический                                    | 0,1   | -   |
| 365  | 495439.10     | 2183886.53 | Картометрический                                    | 0,1   | -   |
| 366  | 495418.82     | 2183946.86 | Картометрический                                    | 0,1   | -   |
| 367  | 495405.30     | 2183987.17 | Картометрический                                    | 0,1   | -   |
| 368  | 495400.92     | 2184000.23 | Картометрический                                    | 0,1   | -   |
| 369  | 495361.81     | 2184116.92 | Картометрический                                    | 0,1   | -   |
| 370  | 495358.77     | 2184126.56 | Картометрический                                    | 0,1   | -   |
| 371  | 495312.70     | 2184296.63 | Картометрический                                    | 0,1   | -   |
| 372  | 495312.63     | 2184296.87 | Картометрический                                    | 0,1   | -   |
| 373  | 495308.63     | 2184310.72 | Картометрический                                    | 0,1   | -   |
| 374  | 495111.90     | 2184236.67 | Картометрический                                    | 0,1   | -   |
| 375  | 495021.11     | 2184188.34 | Картометрический                                    | 0,1   | -   |
| 376  | 494981.52     | 2184164.24 | Картометрический                                    | 0,1   | -   |

## Раздел 2

### Сведения о местоположении границ объекта

| Обозначение<br>характерных<br>точек границ | Координаты, м |            | Метод определения<br>координат характерной<br>точки | Средняя<br>квадратическая<br>погрешность<br>положения<br>характерной<br>точки (Mf), м | Описание<br>обозначения<br>точки на<br>местности (при<br>наличии) |
|--|---------------|------------|---|---|---|
|  | X             | Y          |   |   |   |
| 1  | 2             | 3          | 4   | 5   | 6   |
| 377  | 494988.59     | 2184151.30 | Картометрический                                    | 0,1   | -   |
| 378  | 494984.36     | 2184141.82 | Картометрический                                    | 0,1   | -   |
| 379  | 494976.67     | 2184113.28 | Картометрический                                    | 0,1   | -   |
| 380  | 494978.76     | 2184106.21 | Картометрический                                    | 0,1   | -   |
| 381  | 494987.96     | 2184102.16 | Картометрический                                    | 0,1   | -   |
| 382  | 494989.64     | 2184100.42 | Картометрический                                    | 0,1   | -   |
| 383  | 494990.53     | 2184102.21 | Картометрический                                    | 0,1   | -   |
| 384  | 495040.11     | 2184077.49 | Картометрический                                    | 0,1   | -   |
| 385  | 495041.01     | 2184077.35 | Картометрический                                    | 0,1   | -   |
| 386  | 495041.89     | 2184082.25 | Картометрический                                    | 0,1   | -   |
| 387  | 495089.37     | 2184054.30 | Картометрический                                    | 0,1   | -   |
| 388  | 495089.42     | 2184048.32 | Картометрический                                    | 0,1   | -   |
| 389  | 495103.43     | 2184045.14 | Картометрический                                    | 0,1   | -   |
| 390  | 495071.92     | 2183910.70 | Картометрический                                    | 0,1   | -   |
| 391  | 495034.95     | 2183765.64 | Картометрический                                    | 0,1   | -   |
| 347  | 495025.00     | 2183727.74 | Картометрический                                    | 0,1   | -   |
| <b>Участок 12</b>                          |               |            |   |   |   |
| 393  | 484515.08     | 2182613.94 | Картометрический                                    | 0,1   | -   |
| 394  | 484520.18     | 2182613.45 | Картометрический                                    | 0,1   | -   |
| 395  | 484523.82     | 2182613.83 | Картометрический                                    | 0,1   | -   |
| 396  | 484529.32     | 2182613.37 | Картометрический                                    | 0,1   | -   |
| 397  | 484547.75     | 2182612.14 | Картометрический                                    | 0,1   | -   |
| 398  | 484550.94     | 2182611.98 | Картометрический                                    | 0,1   | -   |
| 399  | 484587.09     | 2182609.62 | Картометрический                                    | 0,1   | -   |
| 400  | 484622.31     | 2182606.69 | Картометрический                                    | 0,1   | -   |
| 401  | 484629.49     | 2182606.18 | Картометрический                                    | 0,1   | -   |
| 402  | 484652.46     | 2182604.57 | Картометрический                                    | 0,1   | -   |
| 403  | 484638.19     | 2182556.67 | Картометрический                                    | 0,1   | -   |
| 404  | 484628.09     | 2182522.84 | Картометрический                                    | 0,1   | -   |
| 405  | 484625.81     | 2182515.12 | Картометрический                                    | 0,1   | -   |

## Раздел 2

### Сведения о местоположении границ объекта

| Обозначение<br>характерных<br>точек границ | Координаты, м |            | Метод определения<br>координат характерной<br>точки | Средняя<br>квадратическая<br>погрешность<br>положения<br>характерной<br>точки (Mf), м | Описание<br>обозначения<br>точки на<br>местности (при<br>наличии) |
|--|---------------|------------|---|---|---|
|  | X             | Y          |   |   |   |
| 1  | 2             | 3          | 4   | 5   | 6   |
| 406  | 484623.48     | 2182507.13 | Картометрический                                    | 0,1   | -   |
| 407  | 484853.90     | 2182438.44 | Картометрический                                    | 0,1   | -   |
| 408  | 484856.56     | 2182447.87 | Картометрический                                    | 0,1   | -   |
| 409  | 484867.34     | 2182443.77 | Картометрический                                    | 0,1   | -   |
| 410  | 484868.29     | 2182488.61 | Картометрический                                    | 0,1   | -   |
| 411  | 484868.76     | 2182492.39 | Картометрический                                    | 0,1   | -   |
| 412  | 484846.08     | 2182492.59 | Картометрический                                    | 0,1   | -   |
| 413  | 484846.26     | 2182512.64 | Картометрический                                    | 0,1   | -   |
| 414  | 484842.98     | 2182513.90 | Картометрический                                    | 0,1   | -   |
| 415  | 484827.74     | 2182519.17 | Картометрический                                    | 0,1   | -   |
| 416  | 484830.48     | 2182592.72 | Картометрический                                    | 0,1   | -   |
| 417  | 484830.55     | 2182608.14 | Картометрический                                    | 0,1   | -   |
| 418  | 484841.12     | 2182764.05 | Картометрический                                    | 0,1   | -   |
| 419  | 484842.93     | 2182829.55 | Картометрический                                    | 0,1   | -   |
| 420  | 484842.58     | 2182853.24 | Картометрический                                    | 0,1   | -   |
| 421  | 484713.92     | 2182862.72 | Картометрический                                    | 0,1   | -   |
| 422  | 484713.67     | 2182856.89 | Картометрический                                    | 0,1   | -   |
| 423  | 484625.57     | 2182859.75 | Картометрический                                    | 0,1   | -   |
| 424  | 484569.27     | 2182862.15 | Картометрический                                    | 0,1   | -   |
| 425  | 484529.64     | 2182865.49 | Картометрический                                    | 0,1   | -   |
| 426  | 484518.61     | 2182698.31 | Картометрический                                    | 0,1   | -   |
| 393  | 484515.08     | 2182613.94 | Картометрический                                    | 0,1   | -   |
| <b>Участок 13</b>                          |               |            |   |   |   |
| 428  | 484752.14     | 2185170.52 | Картометрический                                    | 0,1   | -   |
| 429  | 484793.71     | 2185109.69 | Картометрический                                    | 0,1   | -   |
| 430  | 484804.34     | 2185094.77 | Картометрический                                    | 0,1   | -   |
| 431  | 484817.26     | 2185069.16 | Картометрический                                    | 0,1   | -   |
| 432  | 484830.07     | 2185048.10 | Картометрический                                    | 0,1   | -   |
| 433  | 484842.97     | 2185023.80 | Картометрический                                    | 0,1   | -   |
| 434  | 484855.10     | 2184996.27 | Картометрический                                    | 0,1   | -   |

## Раздел 2

### Сведения о местоположении границ объекта

| Обозначение<br>характерных<br>точек границ | Координаты, м |            | Метод определения<br>координат характерной<br>точки | Средняя<br>квадратическая<br>погрешность<br>положения<br>характерной<br>точки (Mf), м | Описание<br>обозначения<br>точки на<br>местности (при<br>наличии) |
|--|---------------|------------|---|---|---|
|  | X             | Y          |   |   |   |
| 1  | 2             | 3          | 4   | 5   | 6   |
| 435  | 484868.91     | 2184956.87 | Картометрический                                    | 0,1   | -   |
| 436  | 484825.58     | 2184840.61 | Картометрический                                    | 0,1   | -   |
| 437  | 484812.04     | 2184820.92 | Картометрический                                    | 0,1   | -   |
| 438  | 484782.83     | 2184778.46 | Картометрический                                    | 0,1   | -   |
| 439  | 484782.10     | 2184777.40 | Картометрический                                    | 0,1   | -   |
| 440  | 484746.45     | 2184725.57 | Картометрический                                    | 0,1   | -   |
| 441  | 484746.76     | 2184724.70 | Картометрический                                    | 0,1   | -   |
| 442  | 484746.06     | 2184709.82 | Картометрический                                    | 0,1   | -   |
| 443  | 484746.42     | 2184707.47 | Картометрический                                    | 0,1   | -   |
| 444  | 484764.51     | 2184694.36 | Картометрический                                    | 0,1   | -   |
| 445  | 484739.42     | 2184667.40 | Картометрический                                    | 0,1   | -   |
| 446  | 484706.02     | 2184631.52 | Картометрический                                    | 0,1   | -   |
| 447  | 484703.58     | 2184632.32 | Картометрический                                    | 0,1   | -   |
| 448  | 484689.23     | 2184642.41 | Картометрический                                    | 0,1   | -   |
| 449  | 484687.95     | 2184640.41 | Картометрический                                    | 0,1   | -   |
| 450  | 484686.35     | 2184641.19 | Картометрический                                    | 0,1   | -   |
| 451  | 484683.50     | 2184636.96 | Картометрический                                    | 0,1   | -   |
| 452  | 484678.65     | 2184628.85 | Картометрический                                    | 0,1   | -   |
| 453  | 484665.94     | 2184604.90 | Картометрический                                    | 0,1   | -   |
| 454  | 484663.50     | 2184600.52 | Картометрический                                    | 0,1   | -   |
| 455  | 484672.88     | 2184596.31 | Картометрический                                    | 0,1   | -   |
| 456  | 484679.67     | 2184599.40 | Картометрический                                    | 0,1   | -   |
| 457  | 484691.62     | 2184589.04 | Картометрический                                    | 0,1   | -   |
| 458  | 484705.14     | 2184603.47 | Картометрический                                    | 0,1   | -   |
| 459  | 484742.75     | 2184578.02 | Картометрический                                    | 0,1   | -   |
| 460  | 484742.89     | 2184575.49 | Картометрический                                    | 0,1   | -   |
| 461  | 484653.29     | 2184480.92 | Картометрический                                    | 0,1   | -   |
| 462  | 484650.87     | 2184481.14 | Картометрический                                    | 0,1   | -   |
| 463  | 484628.35     | 2184500.91 | Картометрический                                    | 0,1   | -   |
| 464  | 484588.97     | 2184494.92 | Картометрический                                    | 0,1   | -   |



## Раздел 2

### Сведения о местоположении границ объекта

| Обозначение<br>характерных<br>точек границ | Координаты, м |            | Метод определения<br>координат характерной<br>точки | Средняя<br>квадратическая<br>погрешность<br>положения<br>характерной<br>точки (Mf), м | Описание<br>обозначения<br>точки на<br>местности (при<br>наличии) |
|--|---------------|------------|---|---|---|
|  | X             | Y          |   |   |   |
| 1  | 2             | 3          | 4   | 5   | 6   |
| 465  | 484524.73     | 2184428.31 | Картометрический                                    | 0,1   | -   |
| 466  | 484523.64     | 2184426.08 | Картометрический                                    | 0,1   | -   |
| 467  | 484523.17     | 2184408.68 | Картометрический                                    | 0,1   | -   |
| 468  | 484498.19     | 2184379.80 | Картометрический                                    | 0,1   | -   |
| 469  | 484475.53     | 2184354.42 | Картометрический                                    | 0,1   | -   |
| 470  | 484534.60     | 2184297.04 | Картометрический                                    | 0,1   | -   |
| 471  | 484508.04     | 2184270.62 | Картометрический                                    | 0,1   | -   |
| 472  | 484496.01     | 2184258.65 | Картометрический                                    | 0,1   | -   |
| 473  | 484550.61     | 2184214.60 | Картометрический                                    | 0,1   | -   |
| 474  | 484574.17     | 2184240.11 | Картометрический                                    | 0,1   | -   |
| 475  | 484657.45     | 2184171.44 | Картометрический                                    | 0,1   | -   |
| 476  | 484666.33     | 2184164.12 | Картометрический                                    | 0,1   | -   |
| 477  | 484704.59     | 2184132.57 | Картометрический                                    | 0,1   | -   |
| 478  | 484705.90     | 2184131.57 | Картометрический                                    | 0,1   | -   |
| 479  | 484710.49     | 2184128.06 | Картометрический                                    | 0,1   | -   |
| 480  | 484753.75     | 2184093.52 | Картометрический                                    | 0,1   | -   |
| 481  | 484835.44     | 2184039.17 | Картометрический                                    | 0,1   | -   |
| 482  | 484860.99     | 2184019.68 | Картометрический                                    | 0,1   | -   |
| 483  | 484897.05     | 2183992.19 | Картометрический                                    | 0,1   | -   |
| 484  | 484925.39     | 2183970.63 | Картометрический                                    | 0,1   | -   |
| 485  | 484953.31     | 2183949.24 | Картометрический                                    | 0,1   | -   |
| 486  | 484969.52     | 2183936.80 | Картометрический                                    | 0,1   | -   |
| 487  | 484985.60     | 2183954.15 | Картометрический                                    | 0,1   | -   |
| 488  | 485018.79     | 2183921.54 | Картометрический                                    | 0,1   | -   |
| 489  | 485021.34     | 2183923.75 | Картометрический                                    | 0,1   | -   |
| 490  | 485062.57     | 2183959.34 | Картометрический                                    | 0,1   | -   |
| 491  | 485063.64     | 2183958.52 | Картометрический                                    | 0,1   | -   |
| 492  | 485092.79     | 2183988.55 | Картометрический                                    | 0,1   | -   |
| 493  | 485115.37     | 2183972.02 | Картометрический                                    | 0,1   | -   |
| 494  | 485114.19     | 2183969.60 | Картометрический                                    | 0,1   | -   |

## Раздел 2

### Сведения о местоположении границ объекта

| Обозначение<br>характерных<br>точек границ | Координаты, м |            | Метод определения<br>координат характерной<br>точки | Средняя<br>квадратическая<br>погрешность<br>положения<br>характерной<br>точки (Mf), м | Описание<br>обозначения<br>точки на<br>местности (при<br>наличии) |
|--|---------------|------------|---|---|---|
|  | X             | Y          |   |   |   |
| 1  | 2             | 3          | 4   | 5   | 6   |
| 495  | 485254.46     | 2183872.14 | Картометрический                                    | 0,1   | -   |
| 496  | 485255.84     | 2183871.19 | Картометрический                                    | 0,1   | -   |
| 497  | 485257.58     | 2183869.98 | Картометрический                                    | 0,1   | -   |
| 498  | 485283.93     | 2183851.67 | Картометрический                                    | 0,1   | -   |
| 499  | 485285.84     | 2183850.35 | Картометрический                                    | 0,1   | -   |
| 500  | 485289.24     | 2183847.98 | Картометрический                                    | 0,1   | -   |
| 501  | 485290.88     | 2183846.84 | Картометрический                                    | 0,1   | -   |
| 502  | 485289.20     | 2183844.56 | Картометрический                                    | 0,1   | -   |
| 503  | 485305.28     | 2183831.24 | Картометрический                                    | 0,1   | -   |
| 504  | 485307.39     | 2183834.27 | Картометрический                                    | 0,1   | -   |
| 505  | 485309.90     | 2183832.04 | Картометрический                                    | 0,1   | -   |
| 506  | 485319.44     | 2183823.61 | Картометрический                                    | 0,1   | -   |
| 507  | 485325.43     | 2183830.42 | Картометрический                                    | 0,1   | -   |
| 508  | 485327.95     | 2183828.25 | Картометрический                                    | 0,1   | -   |
| 509  | 485333.73     | 2183834.99 | Картометрический                                    | 0,1   | -   |
| 510  | 485331.35     | 2183837.04 | Картометрический                                    | 0,1   | -   |
| 511  | 485331.67     | 2183837.53 | Картометрический                                    | 0,1   | -   |
| 512  | 485331.46     | 2183837.71 | Картометрический                                    | 0,1   | -   |
| 513  | 485332.49     | 2183838.86 | Картометрический                                    | 0,1   | -   |
| 514  | 485335.86     | 2183842.78 | Картометрический                                    | 0,1   | -   |
| 515  | 485339.05     | 2183846.16 | Картометрический                                    | 0,1   | -   |
| 516  | 485358.13     | 2183828.22 | Картометрический                                    | 0,1   | -   |
| 517  | 485404.89     | 2183873.17 | Картометрический                                    | 0,1   | -   |
| 518  | 485405.71     | 2183872.32 | Картометрический                                    | 0,1   | -   |
| 519  | 485419.03     | 2183884.96 | Картометрический                                    | 0,1   | -   |
| 520  | 485420.43     | 2183883.78 | Картометрический                                    | 0,1   | -   |
| 521  | 485453.79     | 2183915.13 | Картометрический                                    | 0,1   | -   |
| 522  | 485450.62     | 2183918.21 | Картометрический                                    | 0,1   | -   |
| 523  | 485499.44     | 2183966.63 | Картометрический                                    | 0,1   | -   |
| 524  | 485475.20     | 2184000.38 | Картометрический                                    | 0,1   | -   |

## Раздел 2

### Сведения о местоположении границ объекта

| Обозначение<br>характерных<br>точек границ | Координаты, м |            | Метод определения<br>координат характерной<br>точки | Средняя<br>квадратическая<br>погрешность<br>положения<br>характерной<br>точки (Mf), м | Описание<br>обозначения<br>точки на<br>местности (при<br>наличии) |
|--|---------------|------------|---|---|---|
|  | X             | Y          |   |   |   |
| 1  | 2             | 3          | 4   | 5   | 6   |
| 525  | 485494.67     | 2184019.98 | Картометрический                                    | 0,1   | -   |
| 526  | 485528.96     | 2183982.26 | Картометрический                                    | 0,1   | -   |
| 527  | 485551.78     | 2184000.18 | Картометрический                                    | 0,1   | -   |
| 528  | 485554.15     | 2184001.99 | Картометрический                                    | 0,1   | -   |
| 529  | 485556.74     | 2184002.03 | Картометрический                                    | 0,1   | -   |
| 530  | 485558.74     | 2184001.72 | Картометрический                                    | 0,1   | -   |
| 531  | 485562.36     | 2183997.72 | Картометрический                                    | 0,1   | -   |
| 532  | 485566.57     | 2184001.20 | Картометрический                                    | 0,1   | -   |
| 533  | 485571.71     | 2184005.25 | Картометрический                                    | 0,1   | -   |
| 534  | 485613.01     | 2184035.86 | Картометрический                                    | 0,1   | -   |
| 535  | 485635.13     | 2184053.70 | Картометрический                                    | 0,1   | -   |
| 536  | 485486.97     | 2184241.73 | Картометрический                                    | 0,1   | -   |
| 537  | 485362.91     | 2184397.28 | Картометрический                                    | 0,1   | -   |
| 538  | 485167.18     | 2184643.48 | Картометрический                                    | 0,1   | -   |
| 539  | 484903.95     | 2184976.62 | Картометрический                                    | 0,1   | -   |
| 540  | 484838.37     | 2185061.26 | Картометрический                                    | 0,1   | -   |
| 541  | 484825.16     | 2185088.17 | Картометрический                                    | 0,1   | -   |
| 542  | 484818.96     | 2185084.61 | Картометрический                                    | 0,1   | -   |
| 543  | 484796.61     | 2185122.74 | Картометрический                                    | 0,1   | -   |
| 544  | 484773.33     | 2185156.52 | Картометрический                                    | 0,1   | -   |
| 545  | 484759.19     | 2185176.03 | Картометрический                                    | 0,1   | -   |
| 428  | 484752.14     | 2185170.52 | Картометрический                                    | 0,1   | -   |
| <b>Участок 14</b>                          |               |            |   |   |   |
| 547  | 484758.50     | 2187910.97 | Картометрический                                    | 0,1   | -   |
| 548  | 484773.40     | 2187890.39 | Картометрический                                    | 0,1   | -   |
| 549  | 484783.33     | 2187953.65 | Картометрический                                    | 0,1   | -   |
| 550  | 484784.50     | 2187958.16 | Картометрический                                    | 0,1   | -   |
| 551  | 484771.23     | 2187967.73 | Картометрический                                    | 0,1   | -   |
| 552  | 484758.42     | 2187977.89 | Картометрический                                    | 0,1   | -   |
| 553  | 484746.07     | 2187988.62 | Картометрический                                    | 0,1   | -   |

## Раздел 2

### Сведения о местоположении границ объекта

| Обозначение<br>характерных<br>точек границ | Координаты, м |            | Метод определения<br>координат характерной<br>точки | Средняя<br>квадратическая<br>погрешность<br>положения<br>характерной<br>точки (Mf), м | Описание<br>обозначения<br>точки на<br>местности (при<br>наличии) |
|--|---------------|------------|---|---|---|
|  | X             | Y          |   |   |   |
| 1  | 2             | 3          | 4   | 5   | 6   |
| 554  | 484734.23     | 2187999.90 | Картометрический                                    | 0,1   | -   |
| 555  | 484722.57     | 2188012.09 | Картометрический                                    | 0,1   | -   |
| 556  | 484709.92     | 2188026.64 | Картометрический                                    | 0,1   | -   |
| 557  | 484698.73     | 2188040.66 | Картометрический                                    | 0,1   | -   |
| 558  | 484688.73     | 2188054.00 | Картометрический                                    | 0,1   | -   |
| 559  | 484675.05     | 2188073.20 | Картометрический                                    | 0,1   | -   |
| 560  | 484650.77     | 2188108.09 | Картометрический                                    | 0,1   | -   |
| 561  | 484636.93     | 2188123.99 | Картометрический                                    | 0,1   | -   |
| 562  | 484619.42     | 2188142.53 | Картометрический                                    | 0,1   | -   |
| 563  | 484597.28     | 2188161.21 | Картометрический                                    | 0,1   | -   |
| 564  | 484590.75     | 2188165.60 | Картометрический                                    | 0,1   | -   |
| 565  | 484580.75     | 2188171.91 | Картометрический                                    | 0,1   | -   |
| 547  | 484758.50     | 2187910.97 | Картометрический                                    | 0,1   | -   |
| <b>Участок 15</b>                          |               |            |   |   |   |
| 567  | 491881.26     | 2178149.92 | Картометрический                                    | 0,1   | -   |
| 568  | 491831.80     | 2178189.71 | Картометрический                                    | 0,1   | -   |
| 569  | 491916.60     | 2178296.48 | Картометрический                                    | 0,1   | -   |
| 570  | 491838.17     | 2178354.57 | Картометрический                                    | 0,1   | -   |
| 571  | 491745.87     | 2178422.94 | Картометрический                                    | 0,1   | -   |
| 572  | 491735.71     | 2178411.61 | Картометрический                                    | 0,1   | -   |
| 573  | 491698.92     | 2178370.59 | Картометрический                                    | 0,1   | -   |
| 574  | 491687.48     | 2178356.89 | Картометрический                                    | 0,1   | -   |
| 575  | 491682.84     | 2178351.34 | Картометрический                                    | 0,1   | -   |
| 576  | 491676.53     | 2178356.31 | Картометрический                                    | 0,1   | -   |
| 577  | 491654.97     | 2178326.87 | Картометрический                                    | 0,1   | -   |
| 578  | 491645.63     | 2178314.13 | Картометрический                                    | 0,1   | -   |
| 579  | 491661.46     | 2178317.04 | Картометрический                                    | 0,1   | -   |
| 580  | 491661.61     | 2178317.09 | Картометрический                                    | 0,1   | -   |
| 581  | 491620.17     | 2178260.52 | Картометрический                                    | 0,1   | -   |
| 582  | 491677.76     | 2178218.59 | Картометрический                                    | 0,1   | -   |

## Раздел 2

### Сведения о местоположении границ объекта

| Обозначение<br>характерных<br>точек границ | Координаты, м |            | Метод определения<br>координат характерной<br>точки | Средняя<br>квадратическая<br>погрешность<br>положения<br>характерной<br>точки (Mf), м | Описание<br>обозначения<br>точки на<br>местности (при<br>наличии) |
|--|---------------|------------|---|---|---|
|  | X             | Y          |   |   |   |
| 1  | 2             | 3          | 4   | 5   | 6   |
| 583  | 491773.02     | 2178148.97 | Картометрический                                    | 0,1   | -   |
| 584  | 491779.25     | 2178146.05 | Картометрический                                    | 0,1   | -   |
| 585  | 491786.05     | 2178145.67 | Картометрический                                    | 0,1   | -   |
| 586  | 491858.35     | 2178155.47 | Картометрический                                    | 0,1   | -   |
| 587  | 491868.79     | 2178155.47 | Картометрический                                    | 0,1   | -   |
| 567  | 491881.26     | 2178149.92 | Картометрический                                    | 0,1   | -   |
| <b>Участок 16</b>                          |               |            |   |   |   |
| 589  | 484460.74     | 2187825.67 | Картометрический                                    | 0,1   | -   |
| 590  | 484460.03     | 2187826.41 | Картометрический                                    | 0,1   | -   |
| 591  | 484399.32     | 2187889.43 | Картометрический                                    | 0,1   | -   |
| 592  | 484396.96     | 2187889.56 | Картометрический                                    | 0,1   | -   |
| 593  | 484367.24     | 2187870.98 | Картометрический                                    | 0,1   | -   |
| 594  | 484366.22     | 2187871.28 | Картометрический                                    | 0,1   | -   |
| 595  | 484357.00     | 2187839.79 | Картометрический                                    | 0,1   | -   |
| 596  | 484373.87     | 2187821.10 | Картометрический                                    | 0,1   | -   |
| 597  | 484377.33     | 2187821.28 | Картометрический                                    | 0,1   | -   |
| 589  | 484460.74     | 2187825.67 | Картометрический                                    | 0,1   | -   |
| <b>Участок 17</b>                          |               |            |   |   |   |
| 599  | 492478.98     | 2184782.78 | Картометрический                                    | 0,1   | -   |
| 600  | 492500.09     | 2184843.22 | Картометрический                                    | 0,1   | -   |
| 601  | 492461.13     | 2184858.52 | Картометрический                                    | 0,1   | -   |
| 602  | 492440.48     | 2184866.62 | Картометрический                                    | 0,1   | -   |
| 603  | 492421.88     | 2184820.48 | Картометрический                                    | 0,1   | -   |
| 604  | 492425.30     | 2184808.43 | Картометрический                                    | 0,1   | -   |
| 605  | 492426.91     | 2184806.32 | Картометрический                                    | 0,1   | -   |
| 599  | 492478.98     | 2184782.78 | Картометрический                                    | 0,1   | -   |
| <b>Участок 18</b>                          |               |            |   |   |   |
| 607  | 491094.86     | 2175153.26 | Картометрический                                    | 0,1   | -   |
| 608  | 491007.21     | 2175122.36 | Картометрический                                    | 0,1   | -   |
| 609  | 491100.21     | 2174897.95 | Картометрический                                    | 0,1   | -   |

## Раздел 2

### Сведения о местоположении границ объекта

| Обозначение<br>характерных<br>точек границ | Координаты, м |            | Метод определения<br>координат характерной<br>точки | Средняя<br>квадратическая<br>погрешность<br>положения<br>характерной<br>точки (Mf), м | Описание<br>обозначения<br>точки на<br>местности (при<br>наличии) |
|--|---------------|------------|---|---|---|
|  | X             | Y          |   |   |   |
| 1  | 2             | 3          | 4   | 5   | 6   |
| 610  | 491089.51     | 2174876.10 | Картометрический                                    | 0,1   | -   |
| 611  | 491109.19     | 2174888.93 | Картометрический                                    | 0,1   | -   |
| 612  | 491118.28     | 2174865.83 | Картометрический                                    | 0,1   | -   |
| 613  | 491120.81     | 2174859.41 | Картометрический                                    | 0,1   | -   |
| 614  | 491240.12     | 2174907.50 | Картометрический                                    | 0,1   | -   |
| 615  | 491223.79     | 2174935.12 | Картометрический                                    | 0,1   | -   |
| 616  | 491206.83     | 2174963.84 | Картометрический                                    | 0,1   | -   |
| 617  | 491187.60     | 2174996.35 | Картометрический                                    | 0,1   | -   |
| 618  | 491168.39     | 2175028.83 | Картометрический                                    | 0,1   | -   |
| 619  | 491149.57     | 2175060.69 | Картометрический                                    | 0,1   | -   |
| 620  | 491130.66     | 2175092.68 | Картометрический                                    | 0,1   | -   |
| 621  | 491112.23     | 2175123.87 | Картометрический                                    | 0,1   | -   |
| 607  | 491094.86     | 2175153.26 | Картометрический                                    | 0,1   | -   |
| <b>Участок 19</b>                          |               |            |   |   |   |
| 623  | 490935.30     | 2175043.63 | Картометрический                                    | 0,1   | -   |
| 624  | 490905.84     | 2175116.85 | Картометрический                                    | 0,1   | -   |
| 625  | 490872.28     | 2175103.20 | Картометрический                                    | 0,1   | -   |
| 626  | 490847.89     | 2175158.78 | Картометрический                                    | 0,1   | -   |
| 627  | 490833.73     | 2175160.10 | Картометрический                                    | 0,1   | -   |
| 628  | 490816.24     | 2175153.07 | Картометрический                                    | 0,1   | -   |
| 629  | 490819.51     | 2175142.15 | Картометрический                                    | 0,1   | -   |
| 630  | 490828.02     | 2175117.14 | Картометрический                                    | 0,1   | -   |
| 631  | 490856.39     | 2175033.04 | Картометрический                                    | 0,1   | -   |
| 632  | 490883.35     | 2175044.48 | Картометрический                                    | 0,1   | -   |
| 633  | 490897.53     | 2175050.22 | Картометрический                                    | 0,1   | -   |
| 634  | 490900.20     | 2175043.80 | Картометрический                                    | 0,1   | -   |
| 635  | 490900.94     | 2175044.12 | Картометрический                                    | 0,1   | -   |
| 636  | 490904.64     | 2175035.79 | Картометрический                                    | 0,1   | -   |
| 637  | 490903.80     | 2175035.38 | Картометрический                                    | 0,1   | -   |
| 638  | 490905.98     | 2175030.59 | Картометрический                                    | 0,1   | -   |

## Раздел 2

### Сведения о местоположении границ объекта

| Обозначение<br>характерных<br>точек границ | Координаты, м |            | Метод определения<br>координат характерной<br>точки | Средняя<br>квадратическая<br>погрешность<br>положения<br>характерной<br>точки (Mf), м | Описание<br>обозначения<br>точки на<br>местности (при<br>наличии) |
|--|---------------|------------|---|---|---|
|  | X             | Y          |   |   |   |
| 1  | 2             | 3          | 4   | 5   | 6   |
| 623  | 490935.30     | 2175043.63 | Картометрический                                    | 0,1   | -   |
| <b>Участок 20</b>                          |               |            |   |   |   |
| 640  | 484338.57     | 2182740.67 | Картометрический                                    | 0,1   | -   |
| 641  | 484375.02     | 2182731.54 | Картометрический                                    | 0,1   | -   |
| 642  | 484392.00     | 2182726.99 | Картометрический                                    | 0,1   | -   |
| 643  | 484404.44     | 2182719.62 | Картометрический                                    | 0,1   | -   |
| 644  | 484389.92     | 2182773.64 | Картометрический                                    | 0,1   | -   |
| 645  | 484387.38     | 2182783.08 | Картометрический                                    | 0,1   | -   |
| 646  | 484390.15     | 2182802.23 | Картометрический                                    | 0,1   | -   |
| 647  | 484390.67     | 2182807.84 | Картометрический                                    | 0,1   | -   |
| 648  | 484391.29     | 2182812.77 | Картометрический                                    | 0,1   | -   |
| 649  | 484394.01     | 2182837.58 | Картометрический                                    | 0,1   | -   |
| 650  | 484393.46     | 2182840.01 | Картометрический                                    | 0,1   | -   |
| 651  | 484393.86     | 2182842.37 | Картометрический                                    | 0,1   | -   |
| 652  | 484394.90     | 2182844.72 | Картометрический                                    | 0,1   | -   |
| 653  | 484397.47     | 2182866.99 | Картометрический                                    | 0,1   | -   |
| 654  | 484398.14     | 2182871.92 | Картометрический                                    | 0,1   | -   |
| 655  | 484398.92     | 2182874.26 | Картометрический                                    | 0,1   | -   |
| 656  | 484400.36     | 2182876.35 | Картометрический                                    | 0,1   | -   |
| 657  | 484402.65     | 2182877.25 | Картометрический                                    | 0,1   | -   |
| 658  | 484480.09     | 2182873.30 | Картометрический                                    | 0,1   | -   |
| 659  | 484480.03     | 2182888.63 | Картометрический                                    | 0,1   | -   |
| 660  | 484442.00     | 2182893.02 | Картометрический                                    | 0,1   | -   |
| 661  | 484441.69     | 2182892.80 | Картометрический                                    | 0,1   | -   |
| 662  | 484440.21     | 2182892.44 | Картометрический                                    | 0,1   | -   |
| 663  | 484365.43     | 2182899.59 | Картометрический                                    | 0,1   | -   |
| 664  | 484320.86     | 2182905.82 | Картометрический                                    | 0,1   | -   |
| 665  | 484309.65     | 2182907.14 | Картометрический                                    | 0,1   | -   |
| 666  | 484304.51     | 2182872.29 | Картометрический                                    | 0,1   | -   |
| 667  | 484291.92     | 2182873.97 | Картометрический                                    | 0,1   | -   |

## Раздел 2

### Сведения о местоположении границ объекта

| Обозначение<br>характерных<br>точек границ | Координаты, м |            | Метод определения<br>координат характерной<br>точки | Средняя<br>квадратическая<br>погрешность<br>положения<br>характерной<br>точки (Mf), м | Описание<br>обозначения<br>точки на<br>местности (при<br>наличии) |
|--|---------------|------------|---|---|---|
|  | X             | Y          |   |   |   |
| 1  | 2             | 3          | 4   | 5   | 6   |
| 668  | 484291.55     | 2182872.33 | Картометрический                                    | 0,1   | -   |
| 669  | 484290.20     | 2182861.21 | Картометрический                                    | 0,1   | -   |
| 670  | 484289.37     | 2182856.21 | Картометрический                                    | 0,1   | -   |
| 671  | 484287.25     | 2182842.89 | Картометрический                                    | 0,1   | -   |
| 672  | 484291.71     | 2182840.32 | Картометрический                                    | 0,1   | -   |
| 673  | 484343.08     | 2182810.65 | Картометрический                                    | 0,1   | -   |
| 674  | 484342.32     | 2182785.63 | Картометрический                                    | 0,1   | -   |
| 675  | 484325.11     | 2182785.99 | Картометрический                                    | 0,1   | -   |
| 676  | 484324.95     | 2182744.08 | Картометрический                                    | 0,1   | -   |
| 677  | 484329.45     | 2182742.95 | Картометрический                                    | 0,1   | -   |
| 640  | 484338.57     | 2182740.67 | Картометрический                                    | 0,1   | -   |
| <b>Участок 21</b>                          |               |            |   |   |   |
| 679  | 492323.34     | 2185212.20 | Картометрический                                    | 0,1   | -   |
| 680  | 492397.05     | 2185213.78 | Картометрический                                    | 0,1   | -   |
| 681  | 492384.35     | 2184997.82 | Картометрический                                    | 0,1   | -   |
| 682  | 492422.65     | 2184988.72 | Картометрический                                    | 0,1   | -   |
| 683  | 492443.74     | 2184982.70 | Картометрический                                    | 0,1   | -   |
| 684  | 492492.38     | 2184972.17 | Картометрический                                    | 0,1   | -   |
| 685  | 492500.95     | 2184996.03 | Картометрический                                    | 0,1   | -   |
| 686  | 492526.74     | 2185140.74 | Картометрический                                    | 0,1   | -   |
| 687  | 492531.24     | 2185182.91 | Картометрический                                    | 0,1   | -   |
| 688  | 492514.57     | 2185219.92 | Картометрический                                    | 0,1   | -   |
| 689  | 492402.18     | 2185231.27 | Картометрический                                    | 0,1   | -   |
| 690  | 492416.11     | 2185278.04 | Картометрический                                    | 0,1   | -   |
| 691  | 492414.66     | 2185278.02 | Картометрический                                    | 0,1   | -   |
| 692  | 492344.51     | 2185277.05 | Картометрический                                    | 0,1   | -   |
| 693  | 492311.25     | 2185276.59 | Картометрический                                    | 0,1   | -   |
| 679  | 492323.34     | 2185212.20 | Картометрический                                    | 0,1   | -   |
| <b>Участок 22</b>                          |               |            |   |   |   |
| 695  | 495001.33     | 2183925.16 | Картометрический                                    | 0,1   | -   |



## Раздел 2

### Сведения о местоположении границ объекта

| Обозначение<br>характерных<br>точек границ | Координаты, м |            | Метод определения<br>координат характерной<br>точки | Средняя<br>квадратическая<br>погрешность<br>положения<br>характерной<br>точки (Mf), м | Описание<br>обозначения<br>точки на<br>местности (при<br>наличии) |
|--|---------------|------------|---|---|---|
|  | X             | Y          |   |   |   |
| 1  | 2             | 3          | 4   | 5   | 6   |
| 696  | 494977.03     | 2183930.17 | Картометрический                                    | 0,1   | -   |
| 697  | 494978.19     | 2183928.50 | Картометрический                                    | 0,1   | -   |
| 698  | 494976.11     | 2183918.38 | Картометрический                                    | 0,1   | -   |
| 699  | 494960.96     | 2183921.88 | Картометрический                                    | 0,1   | -   |
| 700  | 494961.44     | 2183924.09 | Картометрический                                    | 0,1   | -   |
| 701  | 494946.22     | 2183927.56 | Картометрический                                    | 0,1   | -   |
| 702  | 494909.50     | 2183934.36 | Картометрический                                    | 0,1   | -   |
| 703  | 494878.79     | 2183816.75 | Картометрический                                    | 0,1   | -   |
| 704  | 494875.60     | 2183815.22 | Картометрический                                    | 0,1   | -   |
| 705  | 494831.19     | 2183825.86 | Картометрический                                    | 0,1   | -   |
| 706  | 494825.01     | 2183822.72 | Картометрический                                    | 0,1   | -   |
| 707  | 494814.72     | 2183791.35 | Картометрический                                    | 0,1   | -   |
| 708  | 494926.02     | 2183765.17 | Картометрический                                    | 0,1   | -   |
| 709  | 495022.15     | 2183735.78 | Картометрический                                    | 0,1   | -   |
| 710  | 495037.49     | 2183797.04 | Картометрический                                    | 0,1   | -   |
| 711  | 495062.27     | 2183902.03 | Картометрический                                    | 0,1   | -   |
| 712  | 495058.59     | 2183902.91 | Картометрический                                    | 0,1   | -   |
| 713  | 495060.39     | 2183910.26 | Картометрический                                    | 0,1   | -   |
| 714  | 495065.00     | 2183909.25 | Картометрический                                    | 0,1   | -   |
| 715  | 495076.06     | 2183954.03 | Картометрический                                    | 0,1   | -   |
| 716  | 495077.25     | 2183953.67 | Картометрический                                    | 0,1   | -   |
| 717  | 495086.82     | 2183996.50 | Картометрический                                    | 0,1   | -   |
| 718  | 495084.63     | 2183997.02 | Картометрический                                    | 0,1   | -   |
| 719  | 495093.58     | 2184034.75 | Картометрический                                    | 0,1   | -   |
| 720  | 495084.89     | 2184036.63 | Картометрический                                    | 0,1   | -   |
| 721  | 495087.71     | 2184048.67 | Картометрический                                    | 0,1   | -   |
| 722  | 495041.01     | 2184077.35 | Картометрический                                    | 0,1   | -   |
| 723  | 495023.51     | 2184031.15 | Картометрический                                    | 0,1   | -   |
| 724  | 495018.55     | 2184032.26 | Картометрический                                    | 0,1   | -   |
| 725  | 495015.45     | 2184001.83 | Картометрический                                    | 0,1   | -   |

## Раздел 2

### Сведения о местоположении границ объекта

| Обозначение<br>характерных<br>точек границ | Координаты, м |            | Метод определения<br>координат характерной<br>точки | Средняя<br>квадратическая<br>погрешность<br>положения<br>характерной<br>точки (Mf), м | Описание<br>обозначения<br>точки на<br>местности (при<br>наличии) |
|--|---------------|------------|---|---|---|
|  | X             | Y          |   |   |   |
| 1  | 2             | 3          | 4   | 5   | 6   |
| 726  | 495001.54     | 2183926.30 | Картометрический                                    | 0,1   | -   |
| 695  | 495001.33     | 2183925.16 | Картометрический                                    | 0,1   | -   |
| <b>Участок 23</b>                          |               |            |   |   |   |
| 728  | 494688.46     | 2183579.49 | Картометрический                                    | 0,1   | -   |
| 729  | 494680.48     | 2183581.34 | Картометрический                                    | 0,1   | -   |
| 730  | 494679.12     | 2183575.50 | Картометрический                                    | 0,1   | -   |
| 731  | 494677.97     | 2183564.55 | Картометрический                                    | 0,1   | -   |
| 732  | 494685.37     | 2183563.08 | Картометрический                                    | 0,1   | -   |
| 733  | 494674.89     | 2183526.66 | Картометрический                                    | 0,1   | -   |
| 734  | 494660.03     | 2183495.07 | Картометрический                                    | 0,1   | -   |
| 735  | 494649.89     | 2183480.61 | Картометрический                                    | 0,1   | -   |
| 736  | 494634.44     | 2183464.13 | Картометрический                                    | 0,1   | -   |
| 737  | 494616.41     | 2183454.91 | Картометрический                                    | 0,1   | -   |
| 738  | 494593.75     | 2183456.72 | Картометрический                                    | 0,1   | -   |
| 739  | 494590.76     | 2183452.98 | Картометрический                                    | 0,1   | -   |
| 740  | 494588.91     | 2183446.72 | Картометрический                                    | 0,1   | -   |
| 741  | 494554.48     | 2183455.48 | Картометрический                                    | 0,1   | -   |
| 742  | 494552.55     | 2183447.93 | Картометрический                                    | 0,1   | -   |
| 743  | 494540.49     | 2183451.00 | Картометрический                                    | 0,1   | -   |
| 744  | 494525.21     | 2183454.91 | Картометрический                                    | 0,1   | -   |
| 745  | 494509.95     | 2183393.27 | Картометрический                                    | 0,1   | -   |
| 746  | 494516.99     | 2183391.40 | Картометрический                                    | 0,1   | -   |
| 747  | 494441.69     | 2183096.48 | Картометрический                                    | 0,1   | -   |
| 748  | 494439.17     | 2183079.87 | Картометрический                                    | 0,1   | -   |
| 749  | 494492.66     | 2183063.88 | Картометрический                                    | 0,1   | -   |
| 750  | 494493.65     | 2183061.49 | Картометрический                                    | 0,1   | -   |
| 751  | 494492.05     | 2183056.87 | Картометрический                                    | 0,1   | -   |
| 752  | 494501.39     | 2183054.20 | Картометрический                                    | 0,1   | -   |
| 753  | 494502.44     | 2183055.04 | Картометрический                                    | 0,1   | -   |
| 754  | 494550.40     | 2183045.64 | Картометрический                                    | 0,1   | -   |

## Раздел 2

### Сведения о местоположении границ объекта

| Обозначение<br>характерных<br>точек границ | Координаты, м |            | Метод определения<br>координат характерной<br>точки | Средняя<br>квадратическая<br>погрешность<br>положения<br>характерной<br>точки (Mf), м | Описание<br>обозначения<br>точки на<br>местности (при<br>наличии) |
|--|---------------|------------|---|---|---|
|  | X             | Y          |   |   |   |
| 1  | 2             | 3          | 4   | 5   | 6   |
| 755  | 494544.34     | 2183020.92 | Картометрический                                    | 0,1   | -   |
| 756  | 494571.94     | 2183013.18 | Картометрический                                    | 0,1   | -   |
| 757  | 494603.83     | 2183068.45 | Картометрический                                    | 0,1   | -   |
| 758  | 494612.35     | 2183081.19 | Картометрический                                    | 0,1   | -   |
| 759  | 494620.96     | 2183080.79 | Картометрический                                    | 0,1   | -   |
| 760  | 494643.72     | 2183125.32 | Картометрический                                    | 0,1   | -   |
| 761  | 494649.36     | 2183122.89 | Картометрический                                    | 0,1   | -   |
| 762  | 494650.90     | 2183125.87 | Картометрический                                    | 0,1   | -   |
| 763  | 494653.78     | 2183127.54 | Картометрический                                    | 0,1   | -   |
| 764  | 494657.81     | 2183127.34 | Картометрический                                    | 0,1   | -   |
| 765  | 494667.14     | 2183123.25 | Картометрический                                    | 0,1   | -   |
| 766  | 494667.63     | 2183125.65 | Картометрический                                    | 0,1   | -   |
| 767  | 494674.73     | 2183141.87 | Картометрический                                    | 0,1   | -   |
| 768  | 494676.66     | 2183143.41 | Картометрический                                    | 0,1   | -   |
| 769  | 494690.94     | 2183139.02 | Картометрический                                    | 0,1   | -   |
| 770  | 494693.22     | 2183140.21 | Картометрический                                    | 0,1   | -   |
| 771  | 494695.52     | 2183143.84 | Картометрический                                    | 0,1   | -   |
| 772  | 494697.95     | 2183143.87 | Картометрический                                    | 0,1   | -   |
| 773  | 494701.17     | 2183143.29 | Картометрический                                    | 0,1   | -   |
| 774  | 494734.68     | 2183134.00 | Картометрический                                    | 0,1   | -   |
| 775  | 494742.12     | 2183131.75 | Картометрический                                    | 0,1   | -   |
| 776  | 494743.38     | 2183134.92 | Картометрический                                    | 0,1   | -   |
| 777  | 494764.05     | 2183195.20 | Картометрический                                    | 0,1   | -   |
| 778  | 494797.82     | 2183274.45 | Картометрический                                    | 0,1   | -   |
| 779  | 494797.77     | 2183275.59 | Картометрический                                    | 0,1   | -   |
| 780  | 494797.99     | 2183278.30 | Картометрический                                    | 0,1   | -   |
| 781  | 494799.26     | 2183297.45 | Картометрический                                    | 0,1   | -   |
| 782  | 494804.95     | 2183383.61 | Картометрический                                    | 0,1   | -   |
| 783  | 494805.74     | 2183395.71 | Картометрический                                    | 0,1   | -   |
| 784  | 494805.74     | 2183395.77 | Картометрический                                    | 0,1   | -   |

## Раздел 2

### Сведения о местоположении границ объекта

| Обозначение<br>характерных<br>точек границ | Координаты, м |            | Метод определения<br>координат характерной<br>точки | Средняя<br>квадратическая<br>погрешность<br>положения<br>характерной<br>точки (Mf), м | Описание<br>обозначения<br>точки на<br>местности (при<br>наличии) |
|--|---------------|------------|---|---|---|
|  | X             | Y          |   |   |   |
| 1  | 2             | 3          | 4   | 5   | 6   |
| 785  | 494805.88     | 2183399.65 | Картометрический                                    | 0,1   | -   |
| 786  | 494788.25     | 2183401.62 | Картометрический                                    | 0,1   | -   |
| 787  | 494790.02     | 2183416.44 | Картометрический                                    | 0,1   | -   |
| 788  | 494835.50     | 2183412.00 | Картометрический                                    | 0,1   | -   |
| 789  | 494871.60     | 2183408.16 | Картометрический                                    | 0,1   | -   |
| 790  | 494897.91     | 2183405.36 | Картометрический                                    | 0,1   | -   |
| 791  | 494958.54     | 2183505.79 | Картометрический                                    | 0,1   | -   |
| 792  | 494938.49     | 2183514.97 | Картометрический                                    | 0,1   | -   |
| 793  | 494704.62     | 2183570.51 | Картометрический                                    | 0,1   | -   |
| 794  | 494687.34     | 2183573.79 | Картометрический                                    | 0,1   | -   |
| 728  | 494688.46     | 2183579.49 | Картометрический                                    | 0,1   | -   |
| <b>Участок 24</b>                          |               |            |   |   |   |
| 796  | 494691.19     | 2183806.81 | Картометрический                                    | 0,1   | -   |
| 797  | 494693.33     | 2183814.54 | Картометрический                                    | 0,1   | -   |
| 798  | 494692.71     | 2183816.40 | Картометрический                                    | 0,1   | -   |
| 799  | 494694.03     | 2183822.35 | Картометрический                                    | 0,1   | -   |
| 800  | 494638.52     | 2183835.36 | Картометрический                                    | 0,1   | -   |
| 801  | 494656.45     | 2183906.93 | Картометрический                                    | 0,1   | -   |
| 802  | 494651.10     | 2183908.54 | Картометрический                                    | 0,1   | -   |
| 803  | 494633.85     | 2183837.29 | Картометрический                                    | 0,1   | -   |
| 804  | 494634.42     | 2183835.66 | Картометрический                                    | 0,1   | -   |
| 805  | 494630.70     | 2183819.32 | Картометрический                                    | 0,1   | -   |
| 806  | 494625.64     | 2183820.55 | Картометрический                                    | 0,1   | -   |
| 807  | 494618.88     | 2183789.27 | Картометрический                                    | 0,1   | -   |
| 808  | 494682.32     | 2183778.67 | Картометрический                                    | 0,1   | -   |
| 809  | 494689.40     | 2183805.83 | Картометрический                                    | 0,1   | -   |
| 796  | 494691.19     | 2183806.81 | Картометрический                                    | 0,1   | -   |

## Раздел 2

Сведения о местоположении границ объекта

### 3. Сведения о характерных точках части (частей) границы объекта

| Обозначение<br>характерных<br>точек границ | Координаты, м |   | Метод определения<br>координат характерной<br>точки | Средняя<br>квадратическая<br>погрешность<br>положения<br>характерной<br>точки (M <sub>t</sub> ), м | Описание<br>обозначения<br>точки на<br>местности (при<br>наличии) |
|--|---------------|---|---|--|---|
|  | X             | Y |   |  |   |
| 1  | 2             | 3 | 4   | 5  | 6   |
| -  | -             | - | -   | -  | -   |

## Раздел 3

Сведения о местоположении измененных (уточненных) границ объекта

1. Система координат -

2. Сведения о характерных точках границ объекта

| Обозначение характерных точек границ | Существующие координаты, м |   | Измененные (уточненные) координаты, м |   | Метод определения координат характерной точки | Средняя квадратическая погрешность положения характерной точки (Mf), м | Описание обозначения точки на местности (при наличии) |
|--------------------------------------|----------------------------|---|---------------------------------------|---|---|--|---|
|                                      | X                          | Y | X                                     | Y |   |  |   |
| 1                                    | 2                          | 3 | 4                                     | 5 | 6   | 7  | 8   |
| -                                    | -                          | - | -                                     | - | -   | -  |   |

3. Сведения о характерных точках части (частей) границы объекта

| Обозначение характерных точек границ | Существующие координаты, м |   | Измененные (уточненные) координаты, м |   | Метод определения координат характерной точки | Средняя квадратическая погрешность положения характерной точки (Mf), м | Описание обозначения точки на местности (при наличии) |
|--------------------------------------|----------------------------|---|---------------------------------------|---|---|--|---|
|                                      | X                          | Y | X                                     | Y |   |  |   |
| 1                                    | 2                          | 3 | 4                                     | 5 | 6   | 7  | 8   |
| -                                    | -                          | - | -                                     | - | -   | -  |   |

Раздел 4  
План границ объекта



Масштаб 1:1500

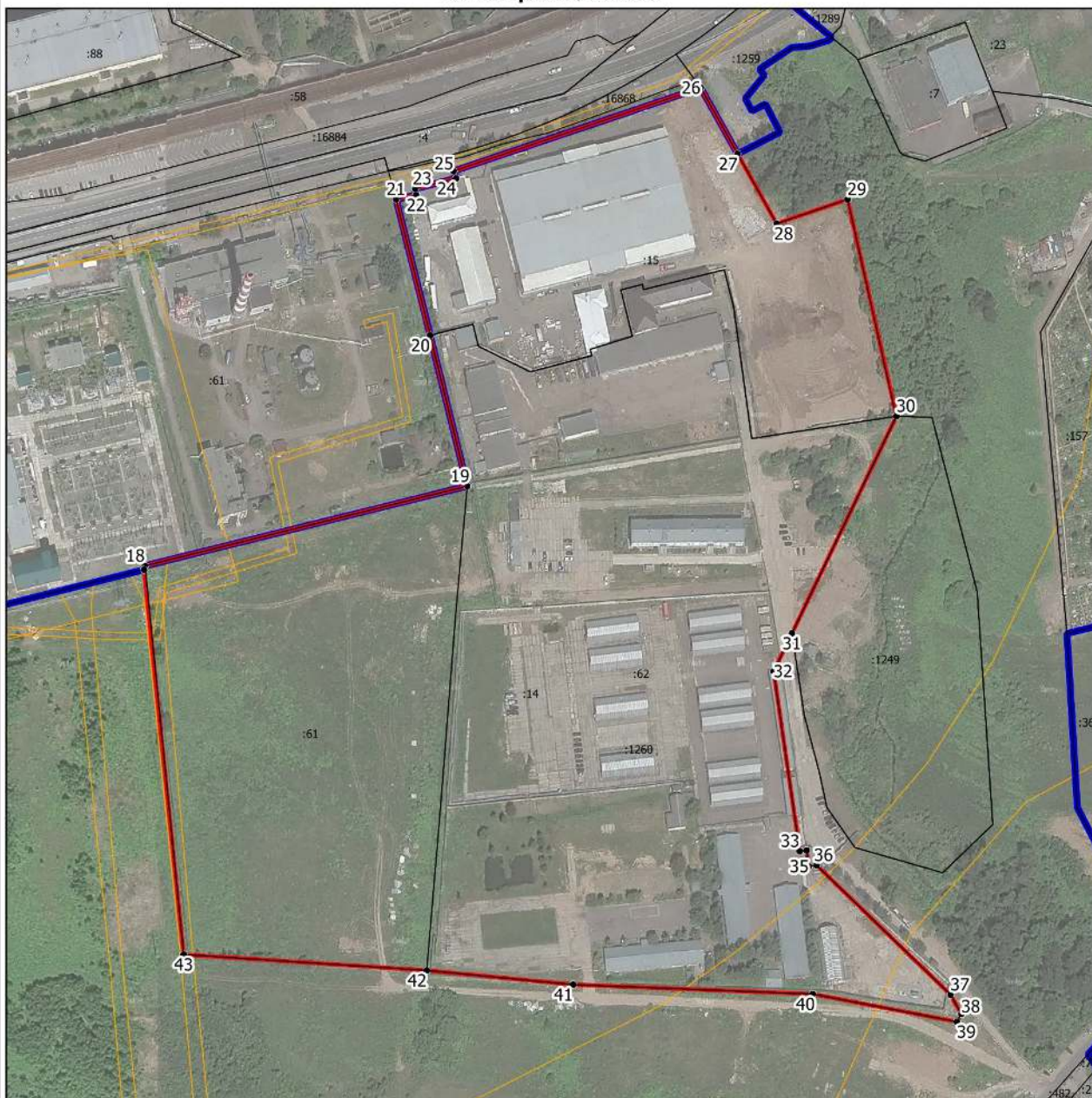
Условные обозначения:

- - граница объекта, местоположение которого описано
- - границы зон с особыми условиями использования территорий
- - границы земельных участков по сведениям ЕГРН
- - поворотная точка границ объекта

Подпись \_\_\_\_\_ Дата « \_\_\_\_ » \_\_\_\_\_ 20\_\_ г.

Место для оттиска печати лица, составившего описание местоположения границ объекта

Раздел 4  
План границ объекта



Масштаб 1:3000

Условные обозначения:

- - граница объекта, местоположение которого описано
- - границы населенных пунктов
- - границы зон с особыми условиями использования территорий
- - границы земельных участков по сведениям ЕГРН
- - поворотная точка границ объекта

Подпись \_\_\_\_\_ Дата « \_\_\_\_ » \_\_\_\_\_ 20\_\_ г.

Место для оттиска печати лица, составившего описание местоположения границ объекта



Раздел 4  
План границ объекта



Масштаб 1:500

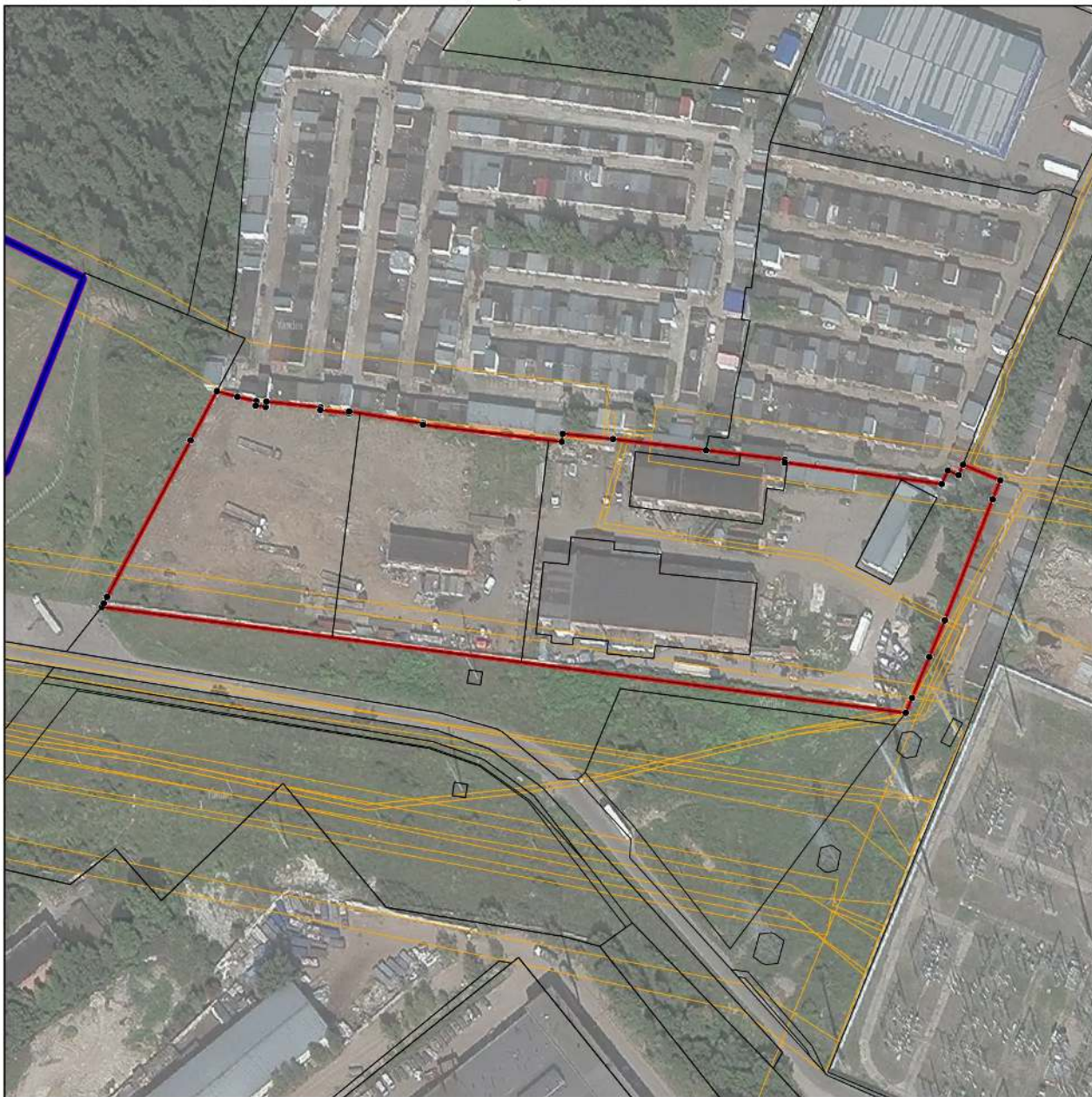
Условные обозначения:

- - граница объекта, местоположение которого описано
- - границы населенных пунктов
- - границы земельных участков по сведениям ЕГРН
- - поворотная точка границ объекта

Подпись \_\_\_\_\_ Дата « \_\_\_\_ » \_\_\_\_\_ 20\_\_ г.

Место для оттиска печати лица, составившего описание местоположения границ объекта

Раздел 4  
План границ объекта



Масштаб

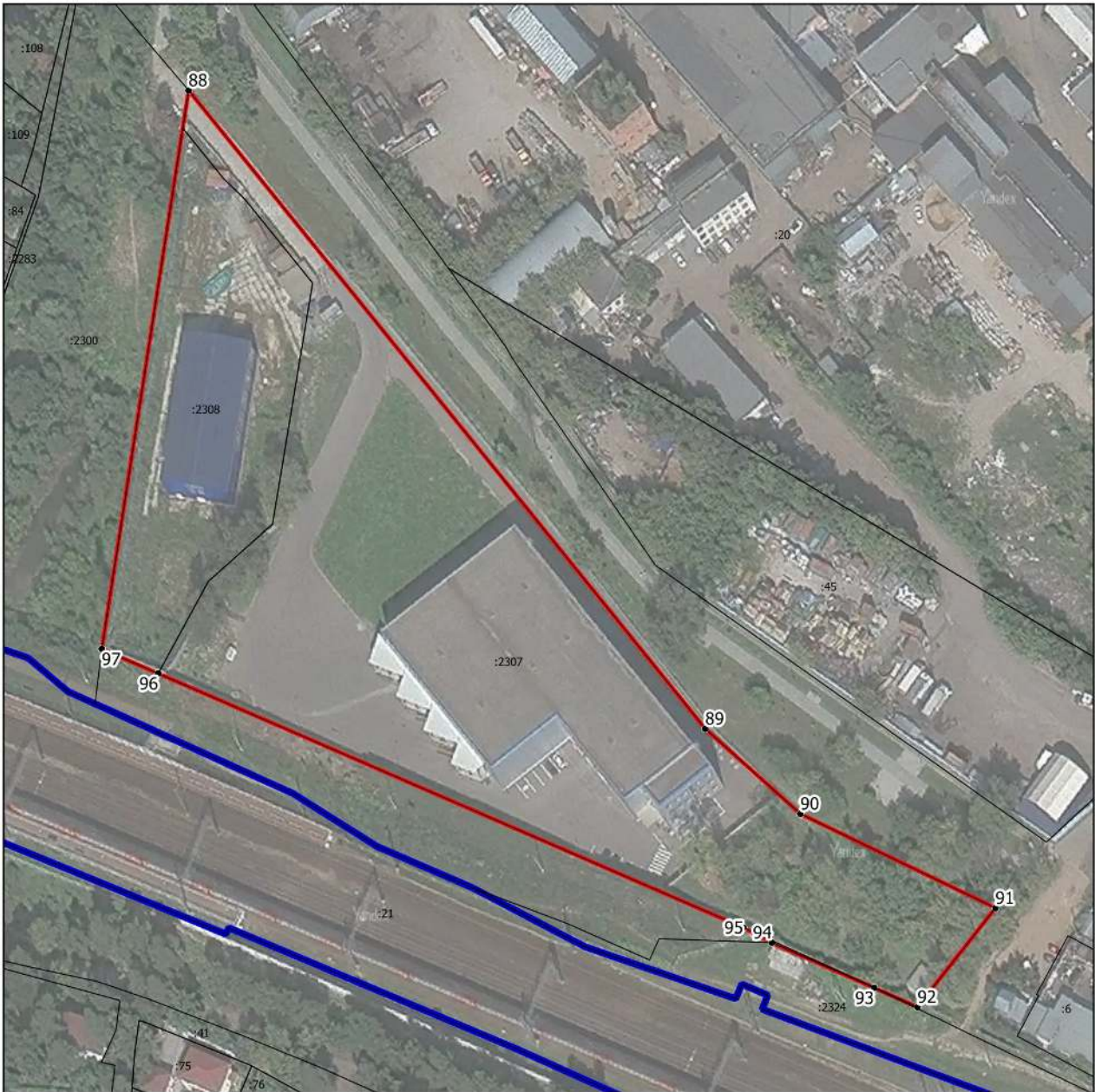
Условные обозначения:

- - граница объекта, местоположение которого описано
- - границы муниципальных образований
- - границы населенных пунктов
- - границы зон с особыми условиями использования территорий
- - границы земельных участков по сведениям ЕГРН
- - поворотная точка границ объекта

Подпись \_\_\_\_\_ Дата « \_\_\_\_ » \_\_\_\_\_ 20\_\_ г.

Место для оттиска печати лица, составившего описание местоположения границ объекта

Раздел 4  
План границ объекта



Масштаб 1:1500

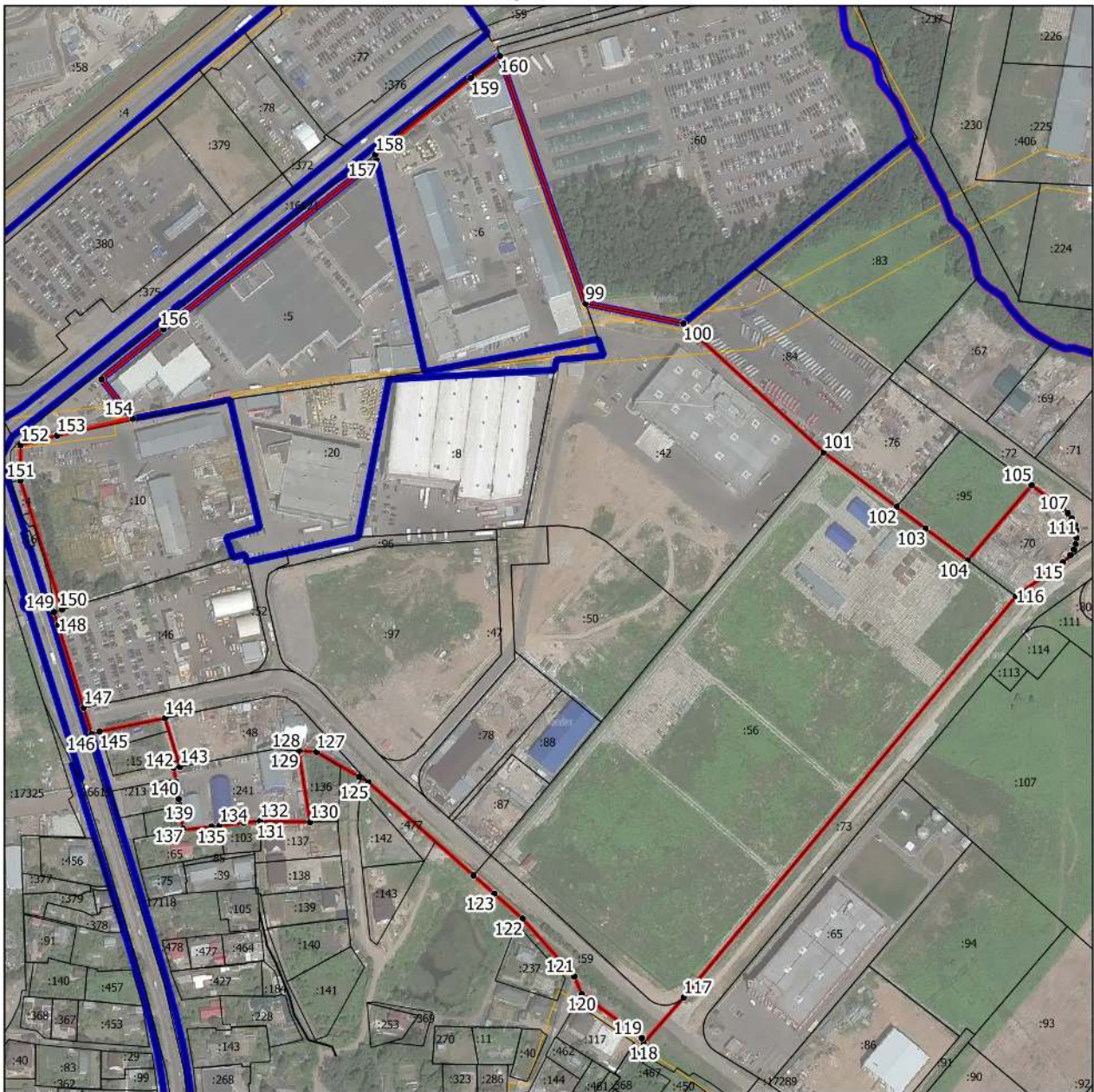
Условные обозначения:

- - граница объекта, местоположение которого описано
- - границы населенных пунктов
- - границы земельных участков по сведениям ЕГРН
- - поворотная точка границ объекта

Подпись \_\_\_\_\_ Дата « \_\_\_\_ » \_\_\_\_\_ 20 \_\_\_\_ г.

Место для оттиска печати лица, составившего описание местоположения границ объекта

Раздел 4  
План границ объекта



Масштаб 1:4000

Условные обозначения:

- - граница объекта, местоположение которого описано
- - границы муниципальных образований
- - границы населенных пунктов
- - границы зон с особыми условиями использования территорий
- - границы земельных участков по сведениям ЕГРН
- - поворотная точка границ объекта

Подпись \_\_\_\_\_ Дата « \_\_\_\_ » \_\_\_\_\_ 20 \_\_\_\_ г.

Место для оттиска печати лица, составившего описание местоположения границ объекта

Раздел 4  
План границ объекта



Масштаб 1:1000

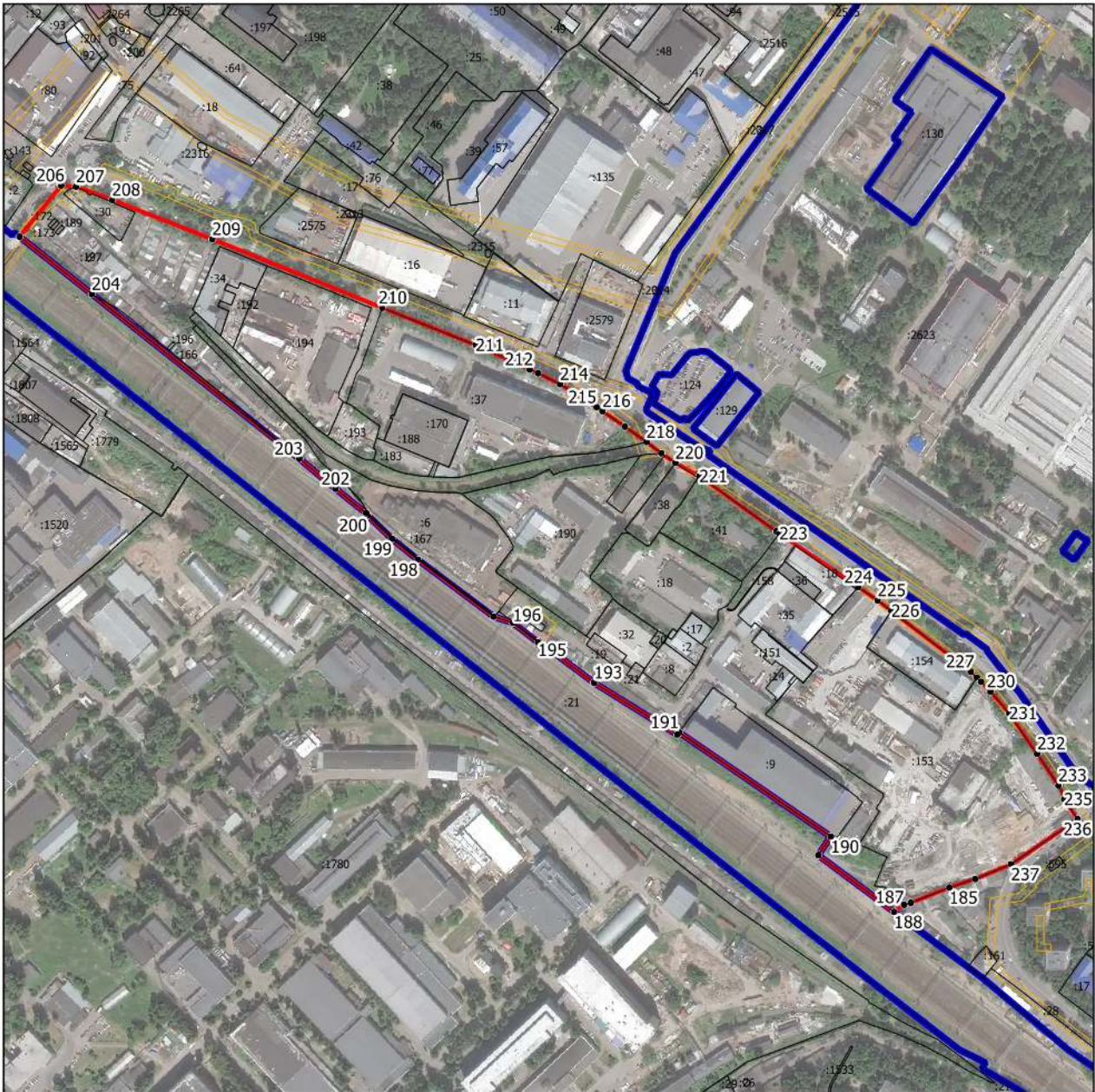
Условные обозначения:

- - граница объекта, местоположение которого описано
- - границы населенных пунктов
- - границы зон с особыми условиями использования территорий
- - границы земельных участков по сведениям ЕГРН
- - поворотная точка границ объекта

Подпись \_\_\_\_\_ Дата « \_\_\_\_ » \_\_\_\_\_ 20\_\_ г.

Место для оттиска печати лица, составившего описание местоположения границ объекта

**Раздел 4**  
**План границ объекта**



**Масштаб 1:5500**

Условные обозначения:

- - граница объекта, местоположение которого описано
- - границы населенных пунктов
- - границы зон с особыми условиями использования территорий
- границы земельных участков по сведениям ЕГРН
- - поворотная точка границ объекта

Подпись \_\_\_\_\_ Дата « \_\_\_\_ » \_\_\_\_\_ 20\_\_ г.

Место для оттиска печати лица, составившего описание местоположения границ объекта

Раздел 4  
План границ объекта



Масштаб 1:1500

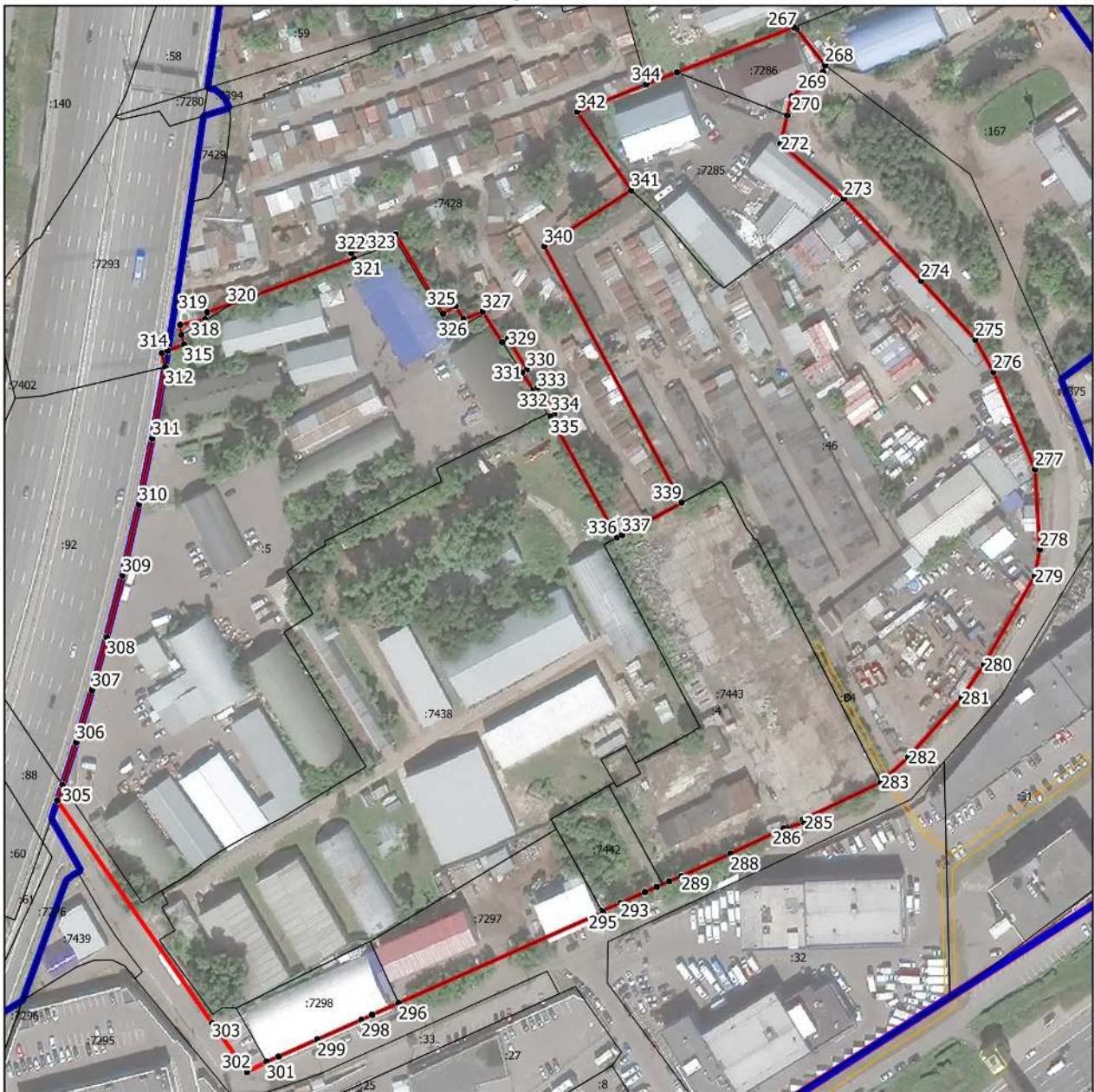
Условные обозначения:

- - граница объекта, местоположение которого описано
- - границы муниципальных образований
- - границы населенных пунктов
- - границы зон с особыми условиями использования территорий
- - границы земельных участков по сведениям ЕГРН
- - поворотная точка границ объекта

Подпись \_\_\_\_\_ Дата « \_\_\_\_ » \_\_\_\_\_ 20 \_\_\_\_ г.

Место для оттиска печати лица, составившего описание местоположения границ объекта

Раздел 4  
План границ объекта



Масштаб 1:2000

Условные обозначения:

- - граница объекта, местоположение которого описано
- - границы муниципальных образований
- - границы населенных пунктов
- - границы зон с особыми условиями использования территорий
- - границы земельных участков по сведениям ЕГРН
- - поворотная точка границ объекта

Подпись \_\_\_\_\_ Дата « \_\_\_\_ » \_\_\_\_\_ 20 \_\_\_\_ г.

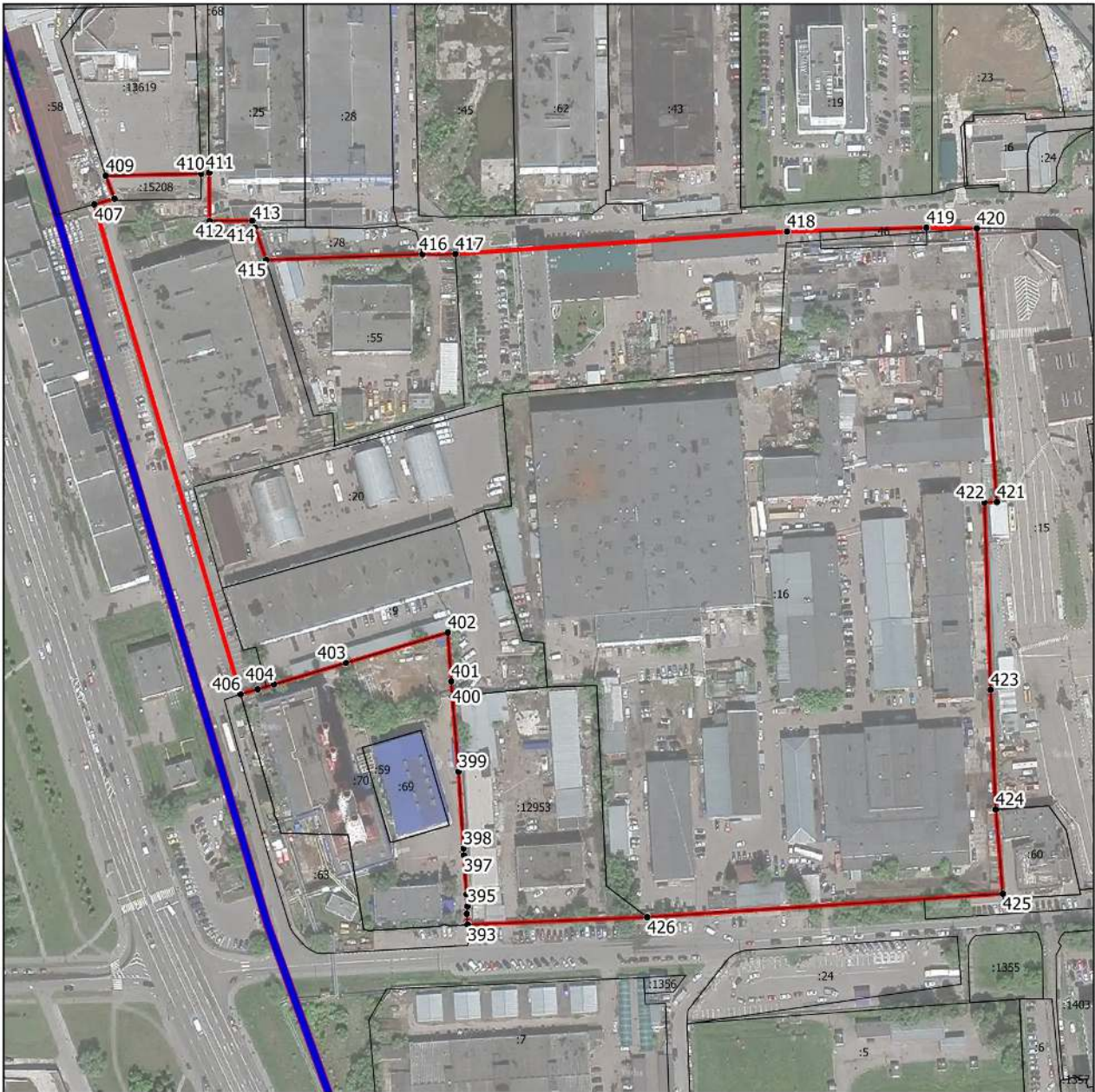
Место для оттиска печати лица, составившего описание местоположения границ объекта





## Раздел 4

### План границ объекта



Масштаб 1:2500

Условные обозначения:

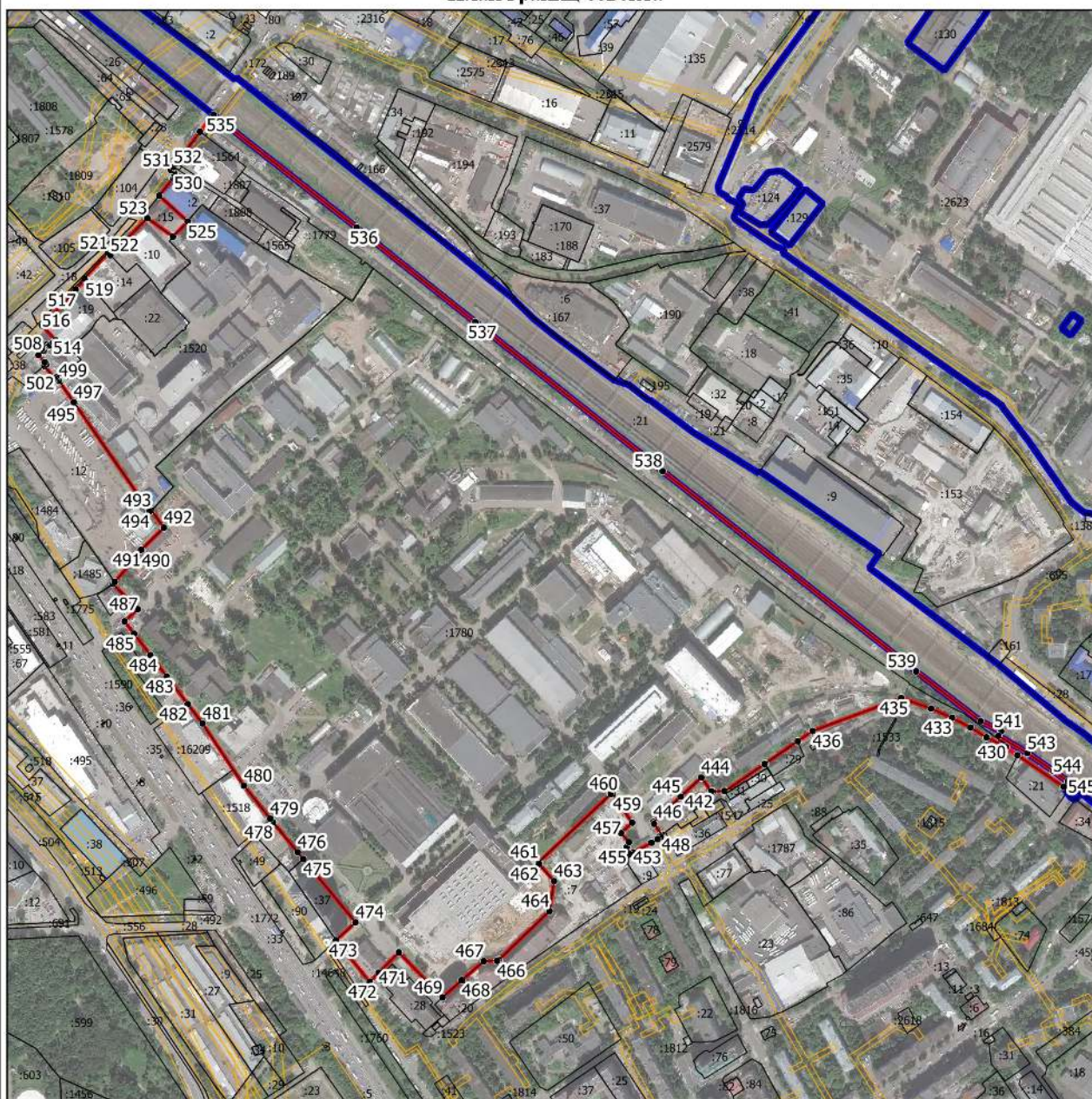
- - граница объекта, местоположение которого описано
- - границы муниципальных образований
- - границы населенных пунктов
- - границы земельных участков по сведениям ЕГРН
- - поворотная точка границ объекта

Подпись \_\_\_\_\_ Дата « \_\_\_\_ » \_\_\_\_\_ 20 \_\_\_\_ г.

Место для оттиска печати лица, составившего описание местоположения границ объекта

## Раздел 4

### План границ объекта



Масштаб 1:7000

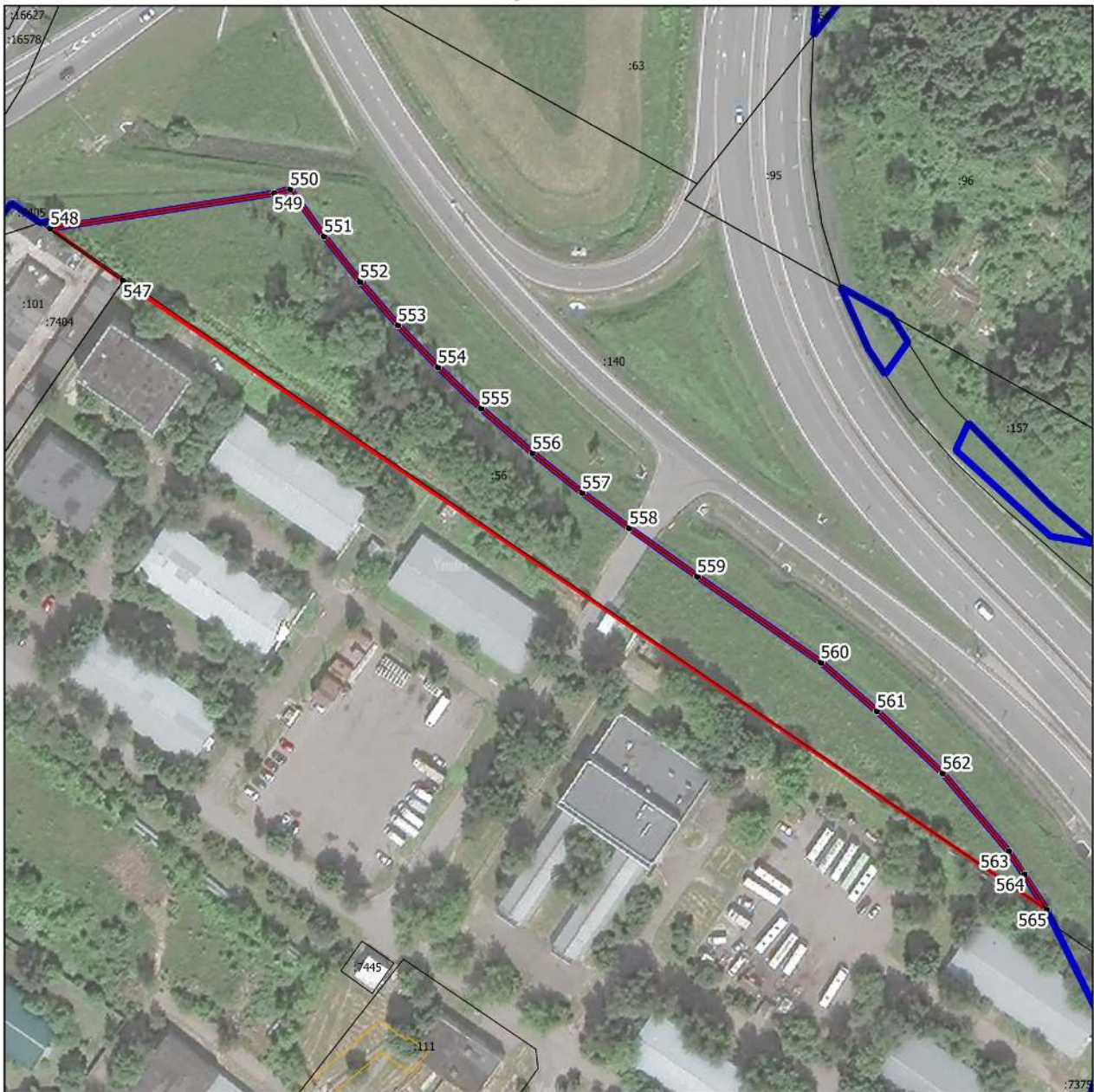
Условные обозначения:

- - граница объекта, местоположение которого описано
- - границы населенных пунктов
- - границы зон с особыми условиями использования территорий
- - границы земельных участков по сведениям ЕГРН
- - поворотная точка границ объекта

Подпись \_\_\_\_\_ Дата « \_\_\_\_ » \_\_\_\_\_ 20 \_\_\_\_ г.

Место для оттиска печати лица, составившего описание местоположения границ объекта

Раздел 4  
План границ объекта



Масштаб 1:1500

Условные обозначения:

- - граница объекта, местоположение которого описано
- - границы населенных пунктов
- - границы зон с особыми условиями использования территорий
- - границы земельных участков по сведениям ЕГРН
- - поворотная точка границ объекта

Подпись \_\_\_\_\_ Дата « \_\_\_\_ » \_\_\_\_\_ 20 \_\_\_\_ г.

Место для оттиска печати лица, составившего описание местоположения границ объекта

Раздел 4  
План границ объекта



Масштаб 1:1500

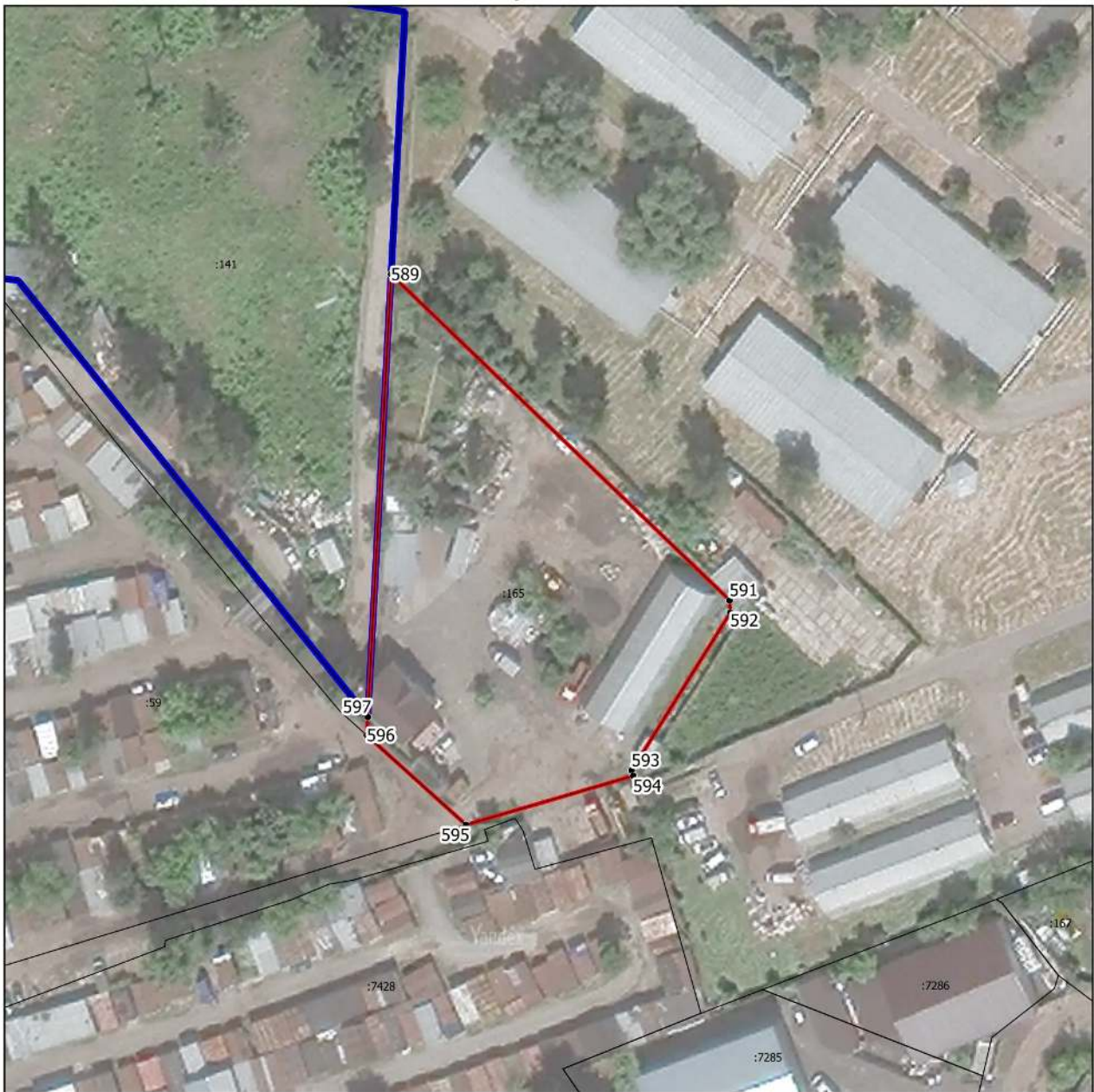
Условные обозначения:

- - граница объекта, местоположение которого описано
- - границы населенных пунктов
- - границы земельных участков по сведениям ЕГРН
- - поворотная точка границ объекта

Подпись \_\_\_\_\_ Дата « \_\_\_\_ » \_\_\_\_\_ 20 \_\_\_\_ г.

Место для оттиска печати лица, составившего описание местоположения границ объекта

Раздел 4  
План границ объекта



Масштаб 1:1000

Условные обозначения:

- - граница объекта, местоположение которого описано
- - границы населенных пунктов
- - границы земельных участков по сведениям ЕГРН
- - поворотная точка границ объекта

Подпись \_\_\_\_\_ Дата « \_\_\_\_ » \_\_\_\_\_ 20\_\_ г.

Место для оттиска печати лица, составившего описание местоположения границ объекта

Раздел 4  
План границ объекта



Масштаб 1:500

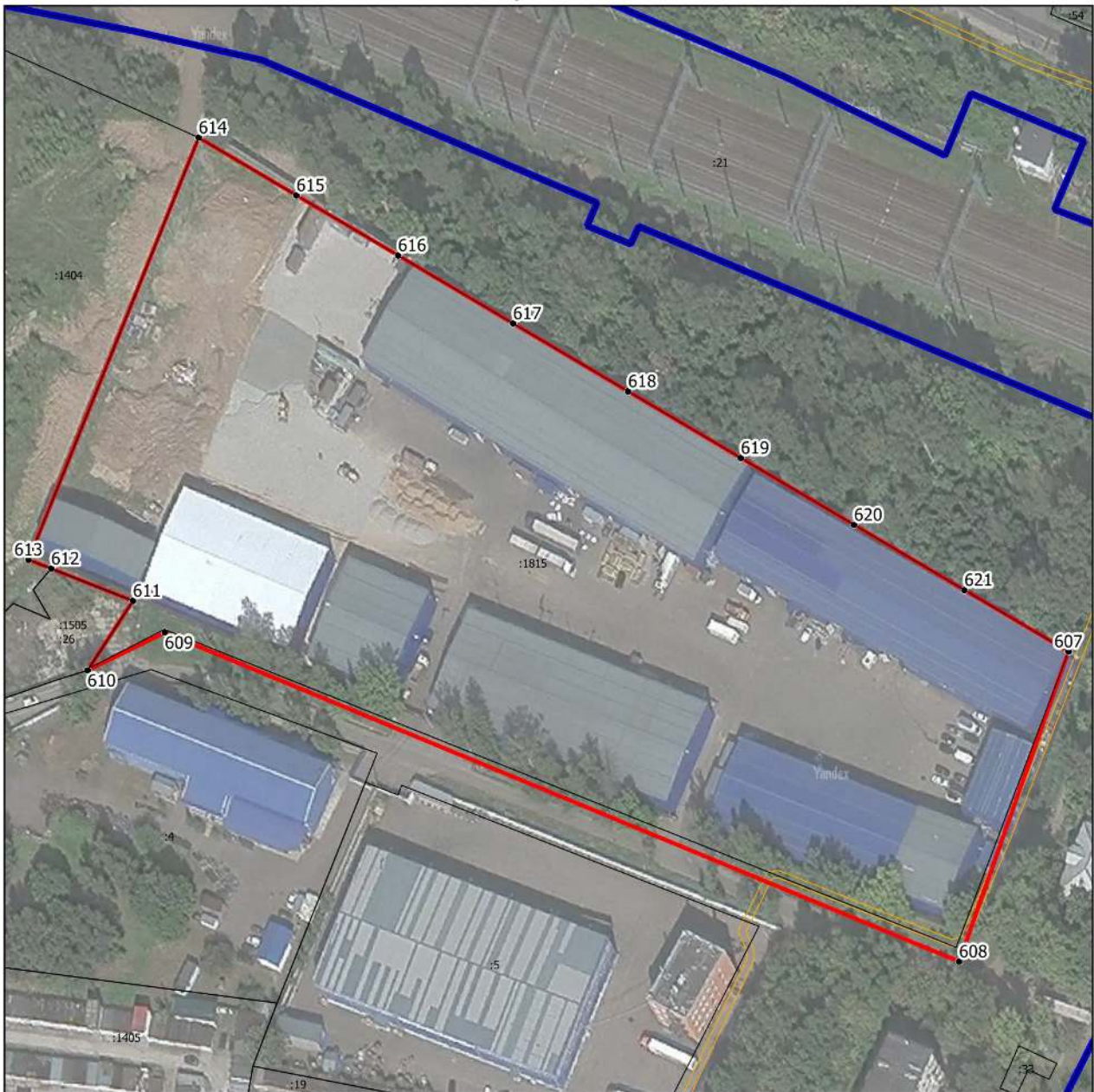
Условные обозначения:

- - граница объекта, местоположение которого описано
- - границы населенных пунктов
- - границы земельных участков по сведениям ЕГРН
- - поворотная точка границ объекта

Подпись \_\_\_\_\_ Дата « \_\_\_\_ » \_\_\_\_\_ 20\_\_ г.

Место для оттиска печати лица, составившего описание местоположения границ объекта

Раздел 4  
План границ объекта



Масштаб 1:1500

Условные обозначения:

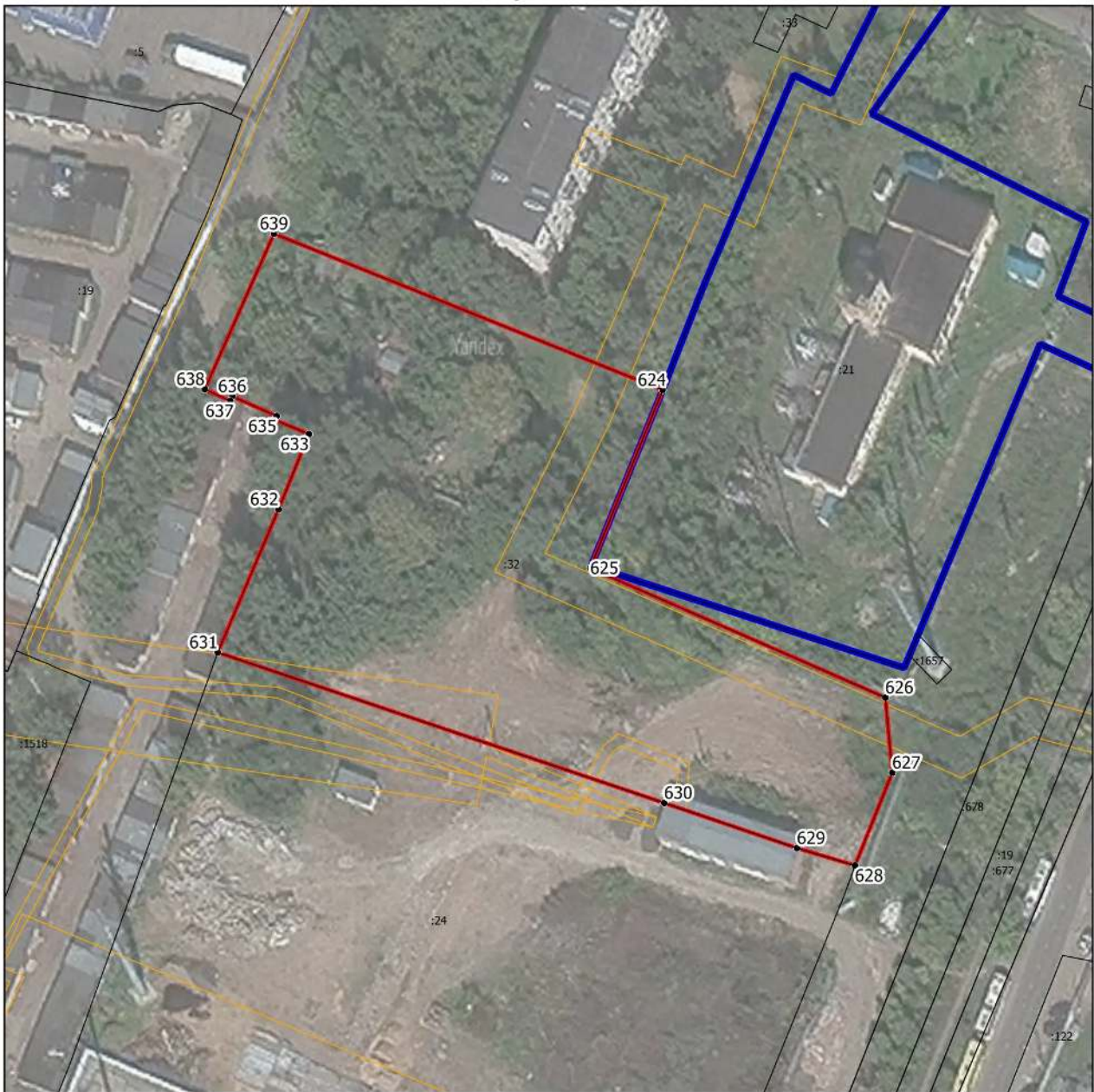
- - граница объекта, местоположение которого описано
- - границы населенных пунктов
- - границы зон с особыми условиями использования территорий
- - границы земельных участков по сведениям ЕГРН
- - поворотная точка границ объекта

Подпись \_\_\_\_\_ Дата « \_\_\_\_ » \_\_\_\_\_ 20 \_\_\_\_ г.

Место для оттиска печати лица, составившего описание местоположения границ объекта



Раздел 4  
План границ объекта



Масштаб 1:1000

Условные обозначения:

- - граница объекта, местоположение которого описано
- - границы населенных пунктов
- - границы зон с особыми условиями использования территорий
- - границы земельных участков по сведениям ЕГРН
- - поворотная точка границ объекта

Подпись \_\_\_\_\_ Дата « \_\_\_\_ » \_\_\_\_\_ 20 \_\_\_\_ г.

Место для оттиска печати лица, составившего описание местоположения границ объекта

Раздел 4  
План границ объекта



Масштаб 1:1000

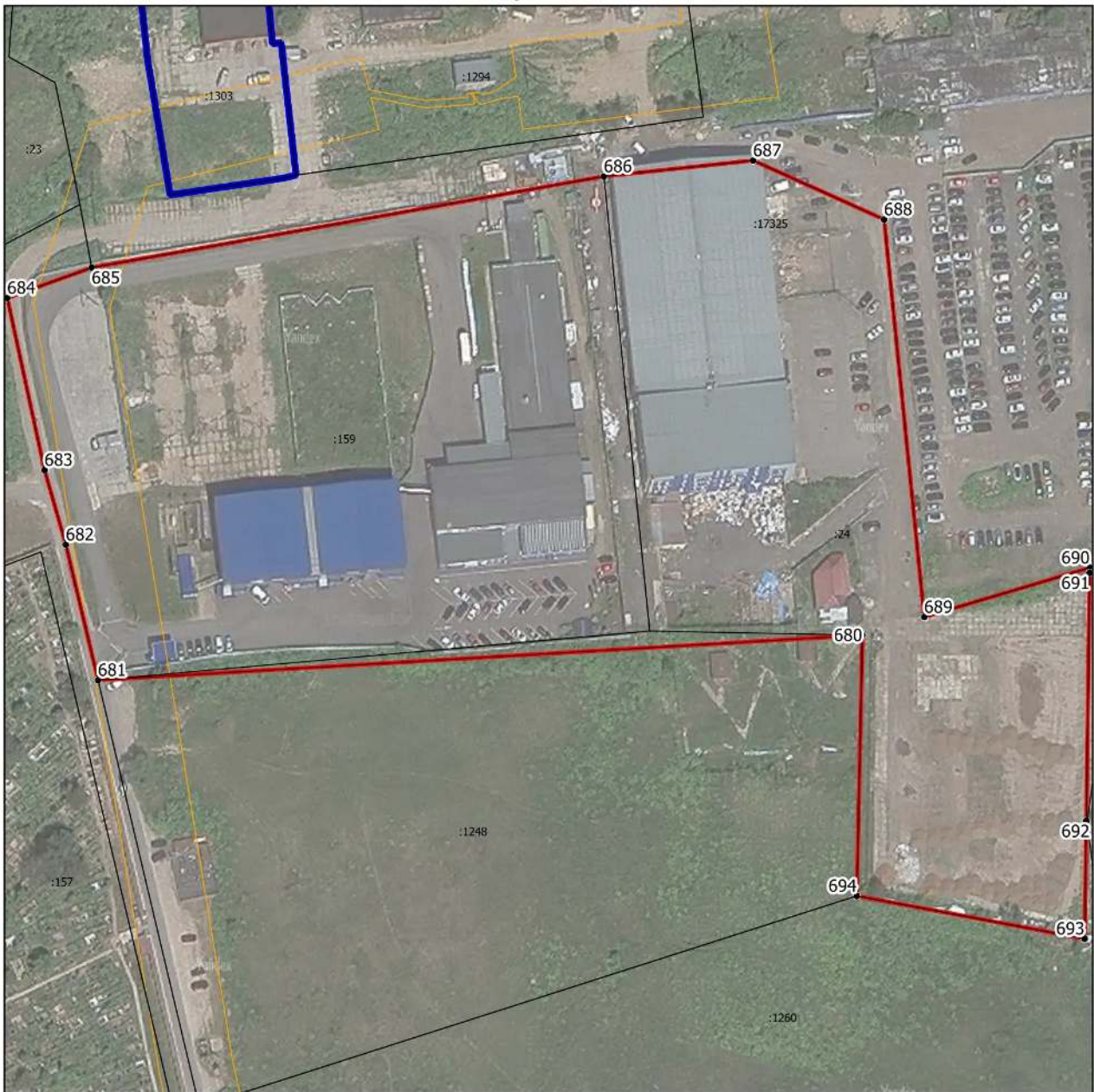
Условные обозначения:

- - граница объекта, местоположение которого описано
- - границы земельных участков по сведениям ЕГРН
- - поворотная точка границ объекта

Подпись \_\_\_\_\_ Дата « \_\_\_\_ » \_\_\_\_\_ 20 \_\_\_\_ г.

Место для оттиска печати лица, составившего описание местоположения границ объекта

Раздел 4  
План границ объекта



Масштаб 1:1500

Условные обозначения:

- - граница объекта, местоположение которого описано
- - границы населенных пунктов
- - границы зон с особыми условиями использования территорий
- - границы земельных участков по сведениям ЕГРН
- - поворотная точка границ объекта

Подпись \_\_\_\_\_ Дата « \_\_\_\_ » \_\_\_\_\_ 20\_\_ г.

Место для оттиска печати лица, составившего описание местоположения границ объекта

Раздел 4  
План границ объекта



Масштаб 1:2000

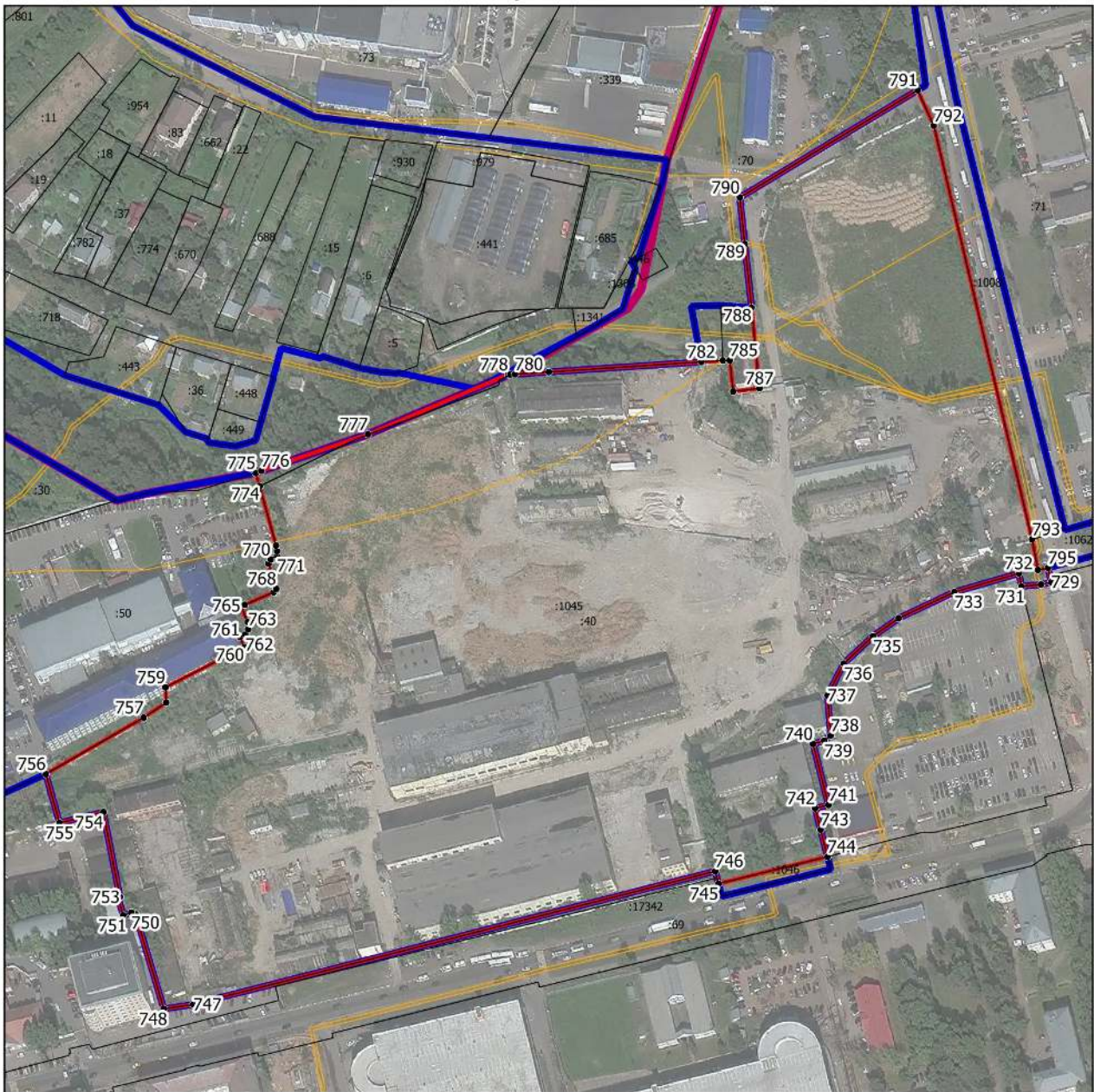
Условные обозначения:

- - граница объекта, местоположение которого описано
- - границы населенных пунктов
- - границы зон с особыми условиями использования территорий
- - границы земельных участков по сведениям ЕГРН
- - поворотная точка границ объекта

Подпись \_\_\_\_\_ Дата « \_\_\_\_ » \_\_\_\_\_ 20\_\_ г.

Место для оттиска печати лица, составившего описание местоположения границ объекта

Раздел 4  
План границ объекта



Масштаб 1:3000

Условные обозначения:

- - граница объекта, местоположение которого описано
- - границы муниципальных образований
- - границы населенных пунктов
- - границы зон с особыми условиями использования территорий
- - границы земельных участков по сведениям ЕГРН
- - поворотная точка границ объекта

Подпись \_\_\_\_\_ Дата « \_\_\_\_ » \_\_\_\_\_ 20 \_\_\_\_ г.

Место для оттиска печати лица, составившего описание местоположения границ объекта

Раздел 4  
План границ объекта



Масштаб 1:1000

Условные обозначения:

- - граница объекта, местоположение которого описано
- - границы населенных пунктов
- - границы зон с особыми условиями использования территорий
- - границы земельных участков по сведениям ЕГРН
- - поворотная точка границ объекта

Подпись \_\_\_\_\_ Дата « \_\_\_\_ » \_\_\_\_\_ 20\_\_ г.

Место для оттиска печати лица, составившего описание местоположения границ объекта

# ОПИСАНИЕ МЕСТОПОЛОЖЕНИЯ ГРАНИЦ

## Производственная зона П

(наименование объекта, местоположение границ которого описано (далее - объект))

### Раздел 1

#### Сведения об объекте

| № п/п | Характеристики объекта  | Описание характеристик                    |
|-------|---|---|
| 1     | 2   | 3   |
| 1.    | Местоположение объекта  | Московская область, городской округ Химки |
| 2.    | Площадь объекта +/- величина погрешности определения площади (Р +/- Дельта Р) | 1891260 кв. м ± 481 кв. м                 |
| 3.    | Иные характеристики объекта   | Предельное количество этажей: 8 эт        |

## Раздел 2

### Сведения о местоположении границ объекта

1. Система координат МСК-50, зона 2

2. Сведения о характерных точках границ объекта

| Обозначение<br>характерных<br>точек границ | Координаты, м |            | Метод определения<br>координат характерной<br>точки | Средняя<br>квадратическая<br>погрешность<br>положения<br>характерной<br>точки (Мт), м | Описание<br>обозначения<br>точки на<br>местности (при<br>наличии) |
|--|---------------|------------|---|---|---|
|  | X             | Y          |   |   |   |
| 1  | 2             | 3          | 4   | 5   | 6   |
| <b>Участок 1</b>                           |               |            |   |   |   |
| 1  | 485563.65     | 2185494.33 | Картометрический                                    | 0,1   | -   |
| 2  | 485564.13     | 2185493.62 | Картометрический                                    | 0,1   | -   |
| 3  | 485561.72     | 2185491.92 | Картометрический                                    | 0,1   | -   |
| 4  | 485567.41     | 2185472.84 | Картометрический                                    | 0,1   | -   |
| 5  | 485512.68     | 2185436.65 | Картометрический                                    | 0,1   | -   |
| 6  | 485505.43     | 2185431.87 | Картометрический                                    | 0,1   | -   |
| 7  | 485462.16     | 2185403.27 | Картометрический                                    | 0,1   | -   |
| 8  | 485454.21     | 2185408.50 | Картометрический                                    | 0,1   | -   |
| 9  | 485422.75     | 2185455.49 | Картометрический                                    | 0,1   | -   |
| 10   | 485422.59     | 2185455.36 | Картометрический                                    | 0,1   | -   |
| 11   | 485351.37     | 2185557.55 | Картометрический                                    | 0,1   | -   |
| 12   | 485328.89     | 2185542.21 | Картометрический                                    | 0,1   | -   |
| 13   | 485280.60     | 2185507.94 | Картометрический                                    | 0,1   | -   |
| 14   | 485277.94     | 2185504.06 | Картометрический                                    | 0,1   | -   |
| 15   | 485255.07     | 2185485.66 | Картометрический                                    | 0,1   | -   |
| 16   | 485206.49     | 2185407.08 | Картометрический                                    | 0,1   | -   |
| 17   | 485188.68     | 2185374.58 | Картометрический                                    | 0,1   | -   |
| 18   | 485106.65     | 2185233.25 | Картометрический                                    | 0,1   | -   |
| 19   | 485112.48     | 2185198.20 | Картометрический                                    | 0,1   | -   |
| 20   | 485114.95     | 2185194.36 | Картометрический                                    | 0,1   | -   |
| 21   | 485126.63     | 2185180.15 | Картометрический                                    | 0,1   | -   |
| 22   | 485207.02     | 2185123.98 | Картометрический                                    | 0,1   | -   |
| 23   | 485250.96     | 2185089.96 | Картометрический                                    | 0,1   | -   |
| 24   | 485253.27     | 2185089.37 | Картометрический                                    | 0,1   | -   |
| 25   | 485268.78     | 2185067.93 | Картометрический                                    | 0,1   | -   |
| 26   | 485268.22     | 2185065.50 | Картометрический                                    | 0,1   | -   |



## Раздел 2

### Сведения о местоположении границ объекта

| Обозначение<br>характерных<br>точек границ | Координаты, м |            | Метод определения<br>координат характерной<br>точки | Средняя<br>квадратическая<br>погрешность<br>положения<br>характерной<br>точки (Mf), м | Описание<br>обозначения<br>точки на<br>местности (при<br>наличии) |
|--|---------------|------------|---|---|---|
|  | X             | Y          |   |   |   |
| 1  | 2             | 3          | 4   | 5   | 6   |
| 27   | 485451.32     | 2184805.11 | Картометрический                                    | 0,1   | -   |
| 28   | 485453.11     | 2184801.60 | Картометрический                                    | 0,1   | -   |
| 29   | 485458.74     | 2184803.14 | Картометрический                                    | 0,1   | -   |
| 30   | 485459.10     | 2184800.53 | Картометрический                                    | 0,1   | -   |
| 31   | 485462.66     | 2184791.30 | Картометрический                                    | 0,1   | -   |
| 32   | 485476.29     | 2184770.64 | Картометрический                                    | 0,1   | -   |
| 33   | 485498.49     | 2184738.44 | Картометрический                                    | 0,1   | -   |
| 34   | 485524.09     | 2184704.82 | Картометрический                                    | 0,1   | -   |
| 35   | 485541.25     | 2184716.34 | Картометрический                                    | 0,1   | -   |
| 36   | 485663.35     | 2184767.38 | Картометрический                                    | 0,1   | -   |
| 37   | 485787.57     | 2184857.99 | Картометрический                                    | 0,1   | -   |
| 38   | 485789.11     | 2184858.97 | Картометрический                                    | 0,1   | -   |
| 39   | 485950.76     | 2184977.14 | Картометрический                                    | 0,1   | -   |
| 40   | 485954.26     | 2184979.68 | Картометрический                                    | 0,1   | -   |
| 41   | 485955.99     | 2184980.93 | Картометрический                                    | 0,1   | -   |
| 42   | 486052.80     | 2185041.55 | Картометрический                                    | 0,1   | -   |
| 43   | 486058.04     | 2185044.82 | Картометрический                                    | 0,1   | -   |
| 44   | 486724.03     | 2184801.80 | Картометрический                                    | 0,1   | -   |
| 45   | 486959.66     | 2184715.82 | Картометрический                                    | 0,1   | -   |
| 46   | 487005.31     | 2184693.04 | Картометрический                                    | 0,1   | -   |
| 47   | 487018.28     | 2184700.76 | Картометрический                                    | 0,1   | -   |
| 48   | 487036.72     | 2184679.67 | Картометрический                                    | 0,1   | -   |
| 49   | 487159.53     | 2184536.21 | Картометрический                                    | 0,1   | -   |
| 50   | 487213.30     | 2184392.89 | Картометрический                                    | 0,1   | -   |
| 51   | 487267.69     | 2184247.91 | Картометрический                                    | 0,1   | -   |
| 52   | 487269.45     | 2184246.06 | Картометрический                                    | 0,1   | -   |
| 53   | 487307.88     | 2184241.43 | Картометрический                                    | 0,1   | -   |
| 54   | 487322.18     | 2184239.91 | Картометрический                                    | 0,1   | -   |
| 55   | 487431.09     | 2184228.74 | Картометрический                                    | 0,1   | -   |
| 56   | 487480.11     | 2184223.91 | Картометрический                                    | 0,1   | -   |

## Раздел 2

### Сведения о местоположении границ объекта

| Обозначение<br>характерных<br>точек границ | Координаты, м |            | Метод определения<br>координат характерной<br>точки | Средняя<br>квадратическая<br>погрешность<br>положения<br>характерной<br>точки (Mf), м | Описание<br>обозначения<br>точки на<br>местности (при<br>наличии) |
|--|---------------|------------|---|---|---|
|  | X             | Y          |   |   |   |
| 1  | 2             | 3          | 4   | 5   | 6   |
| 57   | 487643.90     | 2184207.32 | Картометрический                                    | 0,1   | -   |
| 58   | 487734.68     | 2184731.68 | Картометрический                                    | 0,1   | -   |
| 59   | 487734.80     | 2184734.20 | Картометрический                                    | 0,1   | -   |
| 60   | 487734.22     | 2184736.48 | Картометрический                                    | 0,1   | -   |
| 61   | 487654.89     | 2184924.76 | Картометрический                                    | 0,1   | -   |
| 62   | 487587.77     | 2185081.27 | Картометрический                                    | 0,1   | -   |
| 63   | 487585.59     | 2185086.34 | Картометрический                                    | 0,1   | -   |
| 64   | 487565.20     | 2185133.88 | Картометрический                                    | 0,1   | -   |
| 65   | 487546.48     | 2185177.34 | Картометрический                                    | 0,1   | -   |
| 66   | 487544.03     | 2185183.03 | Картометрический                                    | 0,1   | -   |
| 67   | 487524.43     | 2185228.53 | Картометрический                                    | 0,1   | -   |
| 68   | 487514.24     | 2185252.19 | Картометрический                                    | 0,1   | -   |
| 69   | 487511.70     | 2185258.10 | Картометрический                                    | 0,1   | -   |
| 70   | 487309.48     | 2185267.88 | Картометрический                                    | 0,1   | -   |
| 71   | 487291.94     | 2185268.09 | Картометрический                                    | 0,1   | -   |
| 72   | 487291.38     | 2185268.05 | Картометрический                                    | 0,1   | -   |
| 73   | 487291.43     | 2185269.50 | Картометрический                                    | 0,1   | -   |
| 74   | 487290.22     | 2185268.68 | Картометрический                                    | 0,1   | -   |
| 75   | 487286.70     | 2185269.53 | Картометрический                                    | 0,1   | -   |
| 76   | 487278.75     | 2185268.85 | Картометрический                                    | 0,1   | -   |
| 77   | 487275.14     | 2185268.88 | Картометрический                                    | 0,1   | -   |
| 78   | 487274.35     | 2185269.08 | Картометрический                                    | 0,1   | -   |
| 79   | 487260.26     | 2185269.44 | Картометрический                                    | 0,1   | -   |
| 80   | 487260.25     | 2185266.77 | Картометрический                                    | 0,1   | -   |
| 81   | 487278.75     | 2185093.17 | Картометрический                                    | 0,1   | -   |
| 82   | 487278.15     | 2185084.25 | Картометрический                                    | 0,1   | -   |
| 83   | 487293.68     | 2184951.63 | Картометрический                                    | 0,1   | -   |
| 84   | 487157.41     | 2184854.61 | Картометрический                                    | 0,1   | -   |
| 85   | 487077.02     | 2184962.47 | Картометрический                                    | 0,1   | -   |
| 86   | 487062.15     | 2184958.19 | Картометрический                                    | 0,1   | -   |

## Раздел 2

### Сведения о местоположении границ объекта

| Обозначение<br>характерных<br>точек границ | Координаты, м |            | Метод определения<br>координат характерной<br>точки | Средняя<br>квадратическая<br>погрешность<br>положения<br>характерной<br>точки (Mf), м | Описание<br>обозначения<br>точки на<br>местности (при<br>наличии) |
|--|---------------|------------|---|---|---|
|  | X             | Y          |   |   |   |
| 1  | 2             | 3          | 4   | 5   | 6   |
| 87   | 486983.39     | 2184903.21 | Картометрический                                    | 0,1   | -   |
| 88   | 486960.25     | 2184971.40 | Картометрический                                    | 0,1   | -   |
| 89   | 486984.58     | 2185070.75 | Картометрический                                    | 0,1   | -   |
| 90   | 486986.83     | 2185100.97 | Картометрический                                    | 0,1   | -   |
| 91   | 487002.11     | 2185201.57 | Картометрический                                    | 0,1   | -   |
| 92   | 486997.66     | 2185221.81 | Картометрический                                    | 0,1   | -   |
| 93   | 486948.12     | 2185292.01 | Картометрический                                    | 0,1   | -   |
| 94   | 486922.28     | 2185341.09 | Картометрический                                    | 0,1   | -   |
| 95   | 486883.98     | 2185392.29 | Картометрический                                    | 0,1   | -   |
| 96   | 486829.94     | 2185426.04 | Картометрический                                    | 0,1   | -   |
| 97   | 486809.09     | 2185460.97 | Картометрический                                    | 0,1   | -   |
| 98   | 486890.52     | 2185517.24 | Картометрический                                    | 0,1   | -   |
| 99   | 487007.67     | 2185613.24 | Картометрический                                    | 0,1   | -   |
| 100  | 486967.57     | 2185668.14 | Картометрический                                    | 0,1   | -   |
| 101  | 486922.92     | 2185634.79 | Картометрический                                    | 0,1   | -   |
| 102  | 486957.43     | 2185588.67 | Картометрический                                    | 0,1   | -   |
| 103  | 486883.26     | 2185526.81 | Картометрический                                    | 0,1   | -   |
| 104  | 486801.31     | 2185470.79 | Картометрический                                    | 0,1   | -   |
| 105  | 486741.16     | 2185568.43 | Картометрический                                    | 0,1   | -   |
| 106  | 486775.57     | 2185586.76 | Картометрический                                    | 0,1   | -   |
| 107  | 486767.36     | 2185603.73 | Картометрический                                    | 0,1   | -   |
| 108  | 486758.21     | 2185622.63 | Картометрический                                    | 0,1   | -   |
| 109  | 486702.23     | 2185738.30 | Картометрический                                    | 0,1   | -   |
| 110  | 486692.75     | 2185753.37 | Картометрический                                    | 0,1   | -   |
| 111  | 486663.57     | 2185813.93 | Картометрический                                    | 0,1   | -   |
| 112  | 486602.07     | 2185805.57 | Картометрический                                    | 0,1   | -   |
| 113  | 486562.27     | 2185798.37 | Картометрический                                    | 0,1   | -   |
| 114  | 486527.82     | 2185793.48 | Картометрический                                    | 0,1   | -   |
| 115  | 486512.90     | 2185790.72 | Картометрический                                    | 0,1   | -   |
| 116  | 486513.42     | 2185787.46 | Картометрический                                    | 0,1   | -   |

## Раздел 2

### Сведения о местоположении границ объекта

| Обозначение<br>характерных<br>точек границ | Координаты, м |            | Метод определения<br>координат характерной<br>точки | Средняя<br>квадратическая<br>погрешность<br>положения<br>характерной<br>точки (Mf), м | Описание<br>обозначения<br>точки на<br>местности (при<br>наличии) |
|--|---------------|------------|---|---|---|
|  | X             | Y          |   |   |   |
| 1  | 2             | 3          | 4   | 5   | 6   |
| 117  | 486510.82     | 2185787.04 | Картометрический                                    | 0,1   | -   |
| 118  | 486510.50     | 2185789.11 | Картометрический                                    | 0,1   | -   |
| 119  | 486507.24     | 2185788.62 | Картометрический                                    | 0,1   | -   |
| 120  | 486507.57     | 2185786.52 | Картометрический                                    | 0,1   | -   |
| 121  | 486501.89     | 2185785.61 | Картометрический                                    | 0,1   | -   |
| 122  | 486501.60     | 2185787.40 | Картометрический                                    | 0,1   | -   |
| 123  | 486498.38     | 2185786.88 | Картометрический                                    | 0,1   | -   |
| 124  | 486498.67     | 2185785.10 | Картометрический                                    | 0,1   | -   |
| 125  | 486495.01     | 2185784.52 | Картометрический                                    | 0,1   | -   |
| 126  | 486487.03     | 2185783.80 | Картометрический                                    | 0,1   | -   |
| 127  | 486252.74     | 2185747.25 | Картометрический                                    | 0,1   | -   |
| 128  | 486249.94     | 2185746.03 | Картометрический                                    | 0,1   | -   |
| 129  | 486234.55     | 2185744.16 | Картометрический                                    | 0,1   | -   |
| 130  | 486231.72     | 2185742.97 | Картометрический                                    | 0,1   | -   |
| 131  | 486224.00     | 2185741.69 | Картометрический                                    | 0,1   | -   |
| 132  | 486224.17     | 2185739.35 | Картометрический                                    | 0,1   | -   |
| 133  | 486209.06     | 2185736.44 | Картометрический                                    | 0,1   | -   |
| 134  | 486208.55     | 2185739.47 | Картометрический                                    | 0,1   | -   |
| 135  | 485922.14     | 2185693.96 | Картометрический                                    | 0,1   | -   |
| 136  | 485814.10     | 2185648.41 | Картометрический                                    | 0,1   | -   |
| 137  | 485813.98     | 2185648.65 | Картометрический                                    | 0,1   | -   |
| 138  | 485775.49     | 2185627.92 | Картометрический                                    | 0,1   | -   |
| 139  | 485763.44     | 2185621.26 | Картометрический                                    | 0,1   | -   |
| 140  | 485747.70     | 2185612.56 | Картометрический                                    | 0,1   | -   |
| 141  | 485699.01     | 2185582.68 | Картометрический                                    | 0,1   | -   |
| 142  | 485624.05     | 2185533.85 | Картометрический                                    | 0,1   | -   |
| 143  | 485571.61     | 2185499.70 | Картометрический                                    | 0,1   | -   |
| 1  | 485563.65     | 2185494.33 | Картометрический                                    | 0,1   | -   |
| <b>Участок 2</b>                           |               |            |   |   |   |
| 145  | 484906.94     | 2188167.81 | Картометрический                                    | 0,1   | -   |

## Раздел 2

### Сведения о местоположении границ объекта

| Обозначение<br>характерных<br>точек границ | Координаты, м |            | Метод определения<br>координат характерной<br>точки | Средняя<br>квадратическая<br>погрешность<br>положения<br>характерной<br>точки (Mf), м | Описание<br>обозначения<br>точки на<br>местности (при<br>наличии) |
|--|---------------|------------|---|---|---|
|  | X             | Y          |   |   |   |
| 1  | 2             | 3          | 4   | 5   | 6   |
| 146  | 484944.81     | 2188123.47 | Картометрический                                    | 0,1   | -   |
| 147  | 484957.64     | 2188124.67 | Картометрический                                    | 0,1   | -   |
| 148  | 484971.42     | 2188124.99 | Картометрический                                    | 0,1   | -   |
| 149  | 484984.57     | 2188124.57 | Картометрический                                    | 0,1   | -   |
| 150  | 485003.37     | 2188122.15 | Картометрический                                    | 0,1   | -   |
| 151  | 485022.33     | 2188117.53 | Картометрический                                    | 0,1   | -   |
| 152  | 485040.67     | 2188110.85 | Картометрический                                    | 0,1   | -   |
| 153  | 485058.15     | 2188102.20 | Картометрический                                    | 0,1   | -   |
| 154  | 485071.21     | 2188094.71 | Картометрический                                    | 0,1   | -   |
| 155  | 485084.66     | 2188086.01 | Картометрический                                    | 0,1   | -   |
| 156  | 485094.02     | 2188078.86 | Картометрический                                    | 0,1   | -   |
| 157  | 485101.90     | 2188071.04 | Картометрический                                    | 0,1   | -   |
| 158  | 485105.72     | 2188066.34 | Картометрический                                    | 0,1   | -   |
| 159  | 485113.20     | 2188072.11 | Картометрический                                    | 0,1   | -   |
| 160  | 485077.17     | 2188108.14 | Картометрический                                    | 0,1   | -   |
| 161  | 485064.89     | 2188120.42 | Картометрический                                    | 0,1   | -   |
| 162  | 484869.04     | 2188316.26 | Картометрический                                    | 0,1   | -   |
| 163  | 484813.01     | 2188287.95 | Картометрический                                    | 0,1   | -   |
| 164  | 484802.25     | 2188283.55 | Картометрический                                    | 0,1   | -   |
| 165  | 484756.54     | 2188352.18 | Картометрический                                    | 0,1   | -   |
| 166  | 484741.12     | 2188349.64 | Картометрический                                    | 0,1   | -   |
| 167  | 484726.99     | 2188344.16 | Картометрический                                    | 0,1   | -   |
| 168  | 484664.58     | 2188218.86 | Картометрический                                    | 0,1   | -   |
| 169  | 484663.72     | 2188214.64 | Картометрический                                    | 0,1   | -   |
| 170  | 484663.84     | 2188209.67 | Картометрический                                    | 0,1   | -   |
| 171  | 484678.70     | 2188192.23 | Картометрический                                    | 0,1   | -   |
| 172  | 484680.18     | 2188190.49 | Картометрический                                    | 0,1   | -   |
| 173  | 484695.20     | 2188172.87 | Картометрический                                    | 0,1   | -   |
| 174  | 484696.02     | 2188172.06 | Картометрический                                    | 0,1   | -   |
| 175  | 484715.41     | 2188152.85 | Картометрический                                    | 0,1   | -   |

## Раздел 2

### Сведения о местоположении границ объекта

| Обозначение<br>характерных<br>точек границ | Координаты, м |            | Метод определения<br>координат характерной<br>точки | Средняя<br>квадратическая<br>погрешность<br>положения<br>характерной<br>точки (Mf), м | Описание<br>обозначения<br>точки на<br>местности (при<br>наличии) |
|--|---------------|------------|---|---|---|
|  | X             | Y          |   |   |   |
| 1  | 2             | 3          | 4   | 5   | 6   |
| 176  | 484724.99     | 2188143.36 | Картометрический                                    | 0,1   | -   |
| 177  | 484725.92     | 2188142.44 | Картометрический                                    | 0,1   | -   |
| 178  | 484737.20     | 2188135.30 | Картометрический                                    | 0,1   | -   |
| 179  | 484738.00     | 2188134.79 | Картометрический                                    | 0,1   | -   |
| 180  | 484748.85     | 2188127.92 | Картометрический                                    | 0,1   | -   |
| 181  | 484756.85     | 2188113.68 | Картометрический                                    | 0,1   | -   |
| 182  | 484774.39     | 2188108.40 | Картометрический                                    | 0,1   | -   |
| 183  | 484790.54     | 2188105.93 | Картометрический                                    | 0,1   | -   |
| 184  | 484807.21     | 2188105.14 | Картометрический                                    | 0,1   | -   |
| 185  | 484827.98     | 2188106.00 | Картометрический                                    | 0,1   | -   |
| 145  | 484906.94     | 2188167.81 | Картометрический                                    | 0,1   | -   |

### 3. Сведения о характерных точках части (частей) границы объекта

| Обозначение<br>характерных<br>точек границ | Координаты, м |   | Метод определения<br>координат характерной<br>точки | Средняя<br>квадратическая<br>погрешность<br>положения<br>характерной<br>точки (Mf), м | Описание<br>обозначения<br>точки на<br>местности (при<br>наличии) |
|--|---------------|---|---|---|---|
|  | X             | Y |   |   |   |
| 1  | 2             | 3 | 4   | 5   | 6   |
| -  | -             | - | -   | -   | -   |

## Раздел 3

Сведения о местоположении измененных (уточненных) границ объекта

1. Система координат -

2. Сведения о характерных точках границ объекта

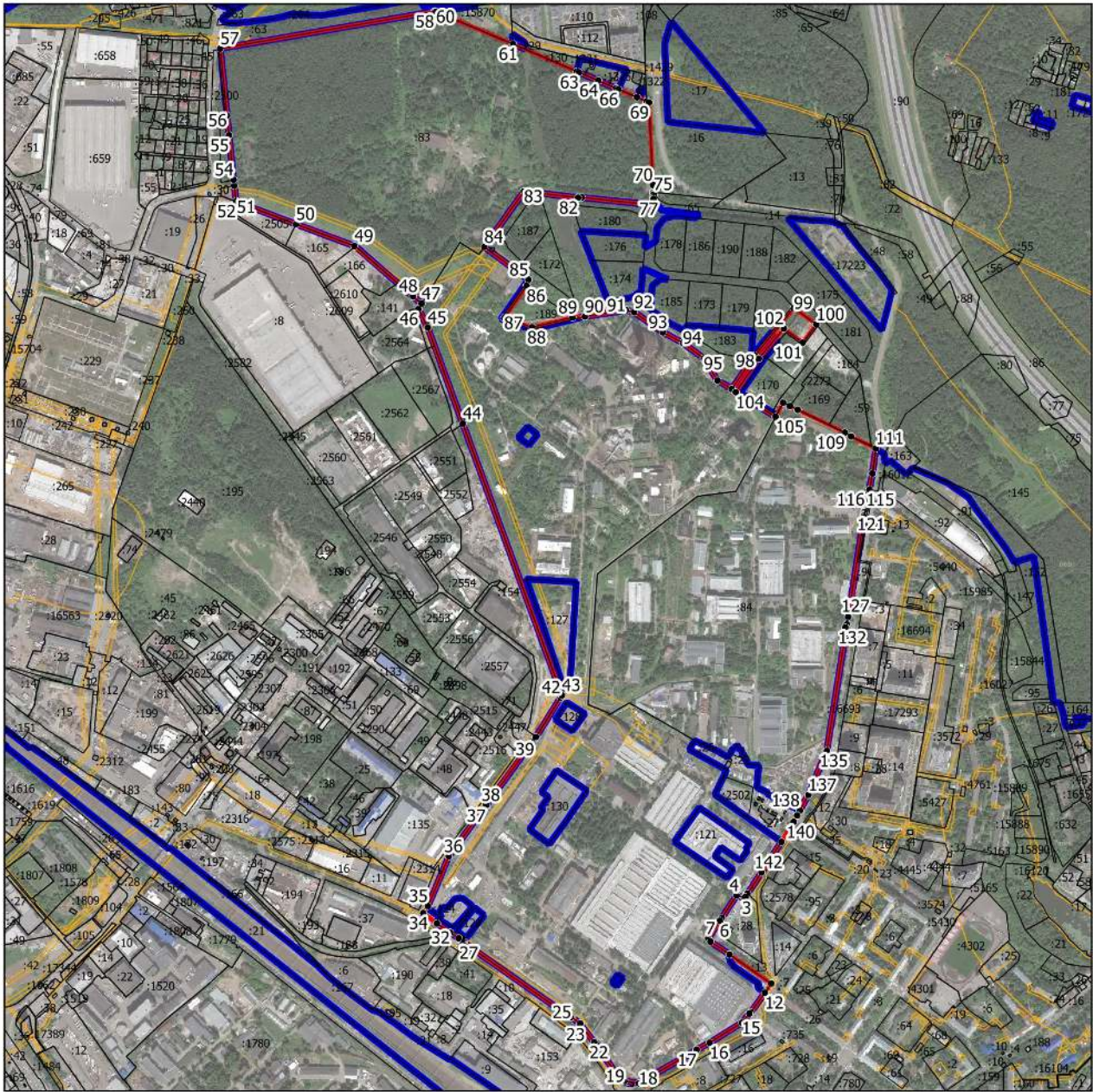
| Обозначение характерных точек границ | Существующие координаты, м |   | Измененные (уточненные) координаты, м |   | Метод определения координат характерной точки | Средняя квадратическая погрешность положения характерной точки (Mf), м | Описание обозначения точки на местности (при наличии) |
|--------------------------------------|----------------------------|---|---------------------------------------|---|---|--|---|
|                                      | X                          | Y | X                                     | Y |   |  |   |
| 1                                    | 2                          | 3 | 4                                     | 5 | 6   | 7  | 8   |
| -                                    | -                          | - | -                                     | - | -   | -  |   |

3. Сведения о характерных точках части (частей) границы объекта

| Обозначение характерных точек границ | Существующие координаты, м |   | Измененные (уточненные) координаты, м |   | Метод определения координат характерной точки | Средняя квадратическая погрешность положения характерной точки (Mf), м | Описание обозначения точки на местности (при наличии) |
|--------------------------------------|----------------------------|---|---------------------------------------|---|---|--|---|
|                                      | X                          | Y | X                                     | Y |   |  |   |
| 1                                    | 2                          | 3 | 4                                     | 5 | 6   | 7  | 8   |
| -                                    | -                          | - | -                                     | - | -   | -  |   |

## Раздел 4

### План границ объекта



Масштаб 1:13000

Условные обозначения:

- - граница объекта, местоположение которого описано
- - границы населенных пунктов
- - границы зон с особыми условиями использования территорий
- - границы земельных участков по сведениям ЕГРН
- - поворотная точка границ объекта

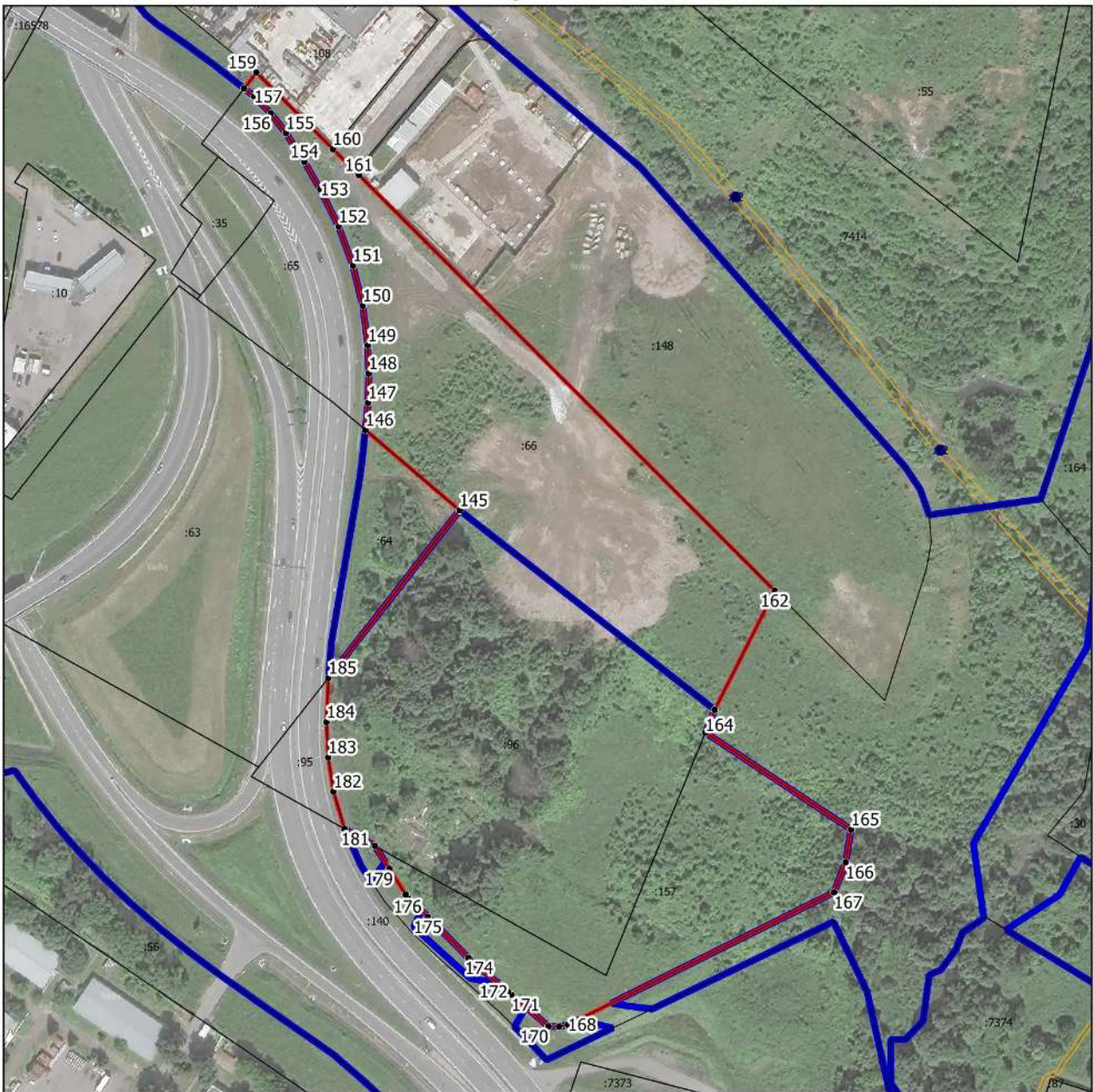
Подпись \_\_\_\_\_ Дата « \_\_\_\_ » \_\_\_\_\_ 20 \_\_\_\_ г.

Место для оттиска печати лица, составившего описание местоположения границ объекта



## Раздел 4

### План границ объекта



Масштаб 1:2500

Условные обозначения:

- - граница объекта, местоположение которого описано
- - границы населенных пунктов
- - границы зон с особыми условиями использования территорий
- - границы земельных участков по сведениям ЕГРН
- - поворотная точка границ объекта

Подпись \_\_\_\_\_ Дата « \_\_\_\_ » \_\_\_\_\_ 20\_\_ г.

Место для оттиска печати лица, составившего описание местоположения границ объекта

# ОПИСАНИЕ МЕСТОПОЛОЖЕНИЯ ГРАНИЦ

## Производственная зона П-1

(наименование объекта, местоположение границ которого описано (далее - объект))

### Раздел 1

#### Сведения об объекте

| № п/п | Характеристики объекта  | Описание характеристик                    |
|-------|---|---|
| 1     | 2   | 3   |
| 1.    | Местоположение объекта  | Московская область, городской округ Химки |
| 2.    | Площадь объекта +/- величина погрешности определения площади (Р +/- Дельта Р) | 32151 кв. м ± 63 кв. м                    |
| 3.    | Иные характеристики объекта   | Предельное количество этажей: 5 эт        |

## Раздел 2

### Сведения о местоположении границ объекта

1. Система координат МСК-50, зона 2

2. Сведения о характерных точках границ объекта

| Обозначение<br>характерных<br>точек границ | Координаты, м |            | Метод определения<br>координат характерной<br>точки | Средняя<br>квадратическая<br>погрешность<br>положения<br>характерной<br>точки (Мт), м | Описание<br>обозначения<br>точки на<br>местности (при<br>наличии) |
|--|---------------|------------|---|---|---|
|  | X             | Y          |   |   |   |
| 1  | 2             | 3          | 4   | 5   | 6   |
| <b>Участок 1</b>                           |               |            |   |   |   |
| 1  | 486413.53     | 2183614.28 | Картометрический                                    | 0,1   | -   |
| 2  | 486423.07     | 2183615.54 | Картометрический                                    | 0,1   | -   |
| 3  | 486426.18     | 2183615.80 | Картометрический                                    | 0,1   | -   |
| 4  | 486427.85     | 2183616.00 | Картометрический                                    | 0,1   | -   |
| 5  | 486429.52     | 2183616.20 | Картометрический                                    | 0,1   | -   |
| 6  | 486448.80     | 2183618.70 | Картометрический                                    | 0,1   | -   |
| 7  | 486455.08     | 2183619.32 | Картометрический                                    | 0,1   | -   |
| 8  | 486467.54     | 2183620.84 | Картометрический                                    | 0,1   | -   |
| 9  | 486474.98     | 2183621.73 | Картометрический                                    | 0,1   | -   |
| 10   | 486490.01     | 2183623.83 | Картометрический                                    | 0,1   | -   |
| 11   | 486492.49     | 2183623.91 | Картометрический                                    | 0,1   | -   |
| 12   | 486524.87     | 2183627.89 | Картометрический                                    | 0,1   | -   |
| 13   | 486532.11     | 2183628.74 | Картометрический                                    | 0,1   | -   |
| 14   | 486537.04     | 2183629.40 | Картометрический                                    | 0,1   | -   |
| 15   | 486539.50     | 2183630.28 | Картометрический                                    | 0,1   | -   |
| 16   | 486540.85     | 2183632.43 | Картометрический                                    | 0,1   | -   |
| 17   | 486537.54     | 2183643.32 | Картометрический                                    | 0,1   | -   |
| 18   | 486534.24     | 2183654.21 | Картометрический                                    | 0,1   | -   |
| 19   | 486532.96     | 2183658.50 | Картометрический                                    | 0,1   | -   |
| 20   | 486531.33     | 2183663.91 | Картометрический                                    | 0,1   | -   |
| 21   | 486530.99     | 2183665.02 | Картометрический                                    | 0,1   | -   |
| 22   | 486527.76     | 2183675.84 | Картометрический                                    | 0,1   | -   |
| 23   | 486522.27     | 2183694.51 | Картометрический                                    | 0,1   | -   |
| 24   | 486516.80     | 2183713.18 | Картометрический                                    | 0,1   | -   |
| 25   | 486514.65     | 2183720.77 | Картометрический                                    | 0,1   | -   |
| 26   | 486509.88     | 2183735.62 | Картометрический                                    | 0,1   | -   |

## Раздел 2

### Сведения о местоположении границ объекта

| Обозначение<br>характерных<br>точек границ | Координаты, м |            | Метод определения<br>координат характерной<br>точки | Средняя<br>квадратическая<br>погрешность<br>положения<br>характерной<br>точки (Mf), м | Описание<br>обозначения<br>точки на<br>местности (при<br>наличии) |
|--|---------------|------------|---|---|---|
|  | X             | Y          |   |   |   |
| 1  | 2             | 3          | 4   | 5   | 6   |
| 27   | 486507.39     | 2183736.40 | Картометрический                                    | 0,1   | -   |
| 28   | 486504.37     | 2183746.04 | Картометрический                                    | 0,1   | -   |
| 29   | 486499.79     | 2183761.24 | Картометрический                                    | 0,1   | -   |
| 30   | 486495.87     | 2183774.89 | Картометрический                                    | 0,1   | -   |
| 31   | 486491.02     | 2183791.28 | Картометрический                                    | 0,1   | -   |
| 32   | 486489.77     | 2183795.03 | Картометрический                                    | 0,1   | -   |
| 33   | 486488.52     | 2183798.79 | Картометрический                                    | 0,1   | -   |
| 34   | 486484.90     | 2183810.70 | Картометрический                                    | 0,1   | -   |
| 35   | 486482.25     | 2183819.41 | Картометрический                                    | 0,1   | -   |
| 36   | 486479.05     | 2183829.93 | Картометрический                                    | 0,1   | -   |
| 37   | 486469.57     | 2183861.07 | Картометрический                                    | 0,1   | -   |
| 38   | 486467.88     | 2183863.45 | Картометрический                                    | 0,1   | -   |
| 39   | 486461.50     | 2183881.01 | Картометрический                                    | 0,1   | -   |
| 40   | 486462.70     | 2183885.09 | Картометрический                                    | 0,1   | -   |
| 41   | 486459.13     | 2183897.05 | Картометрический                                    | 0,1   | -   |
| 42   | 486456.44     | 2183906.06 | Картометрический                                    | 0,1   | -   |
| 43   | 486452.20     | 2183920.87 | Картометрический                                    | 0,1   | -   |
| 44   | 486432.68     | 2183915.52 | Картометрический                                    | 0,1   | -   |
| 45   | 486433.90     | 2183909.79 | Картометрический                                    | 0,1   | -   |
| 46   | 486393.41     | 2183899.73 | Картометрический                                    | 0,1   | -   |
| 47   | 486358.86     | 2183881.98 | Картометрический                                    | 0,1   | -   |
| 48   | 486359.94     | 2183878.26 | Картометрический                                    | 0,1   | -   |
| 49   | 486366.19     | 2183856.70 | Картометрический                                    | 0,1   | -   |
| 50   | 486372.52     | 2183836.16 | Картометрический                                    | 0,1   | -   |
| 51   | 486383.08     | 2183799.89 | Картометрический                                    | 0,1   | -   |
| 52   | 486390.51     | 2183774.29 | Картометрический                                    | 0,1   | -   |
| 53   | 486397.61     | 2183749.41 | Картометрический                                    | 0,1   | -   |
| 54   | 486401.98     | 2183733.30 | Картометрический                                    | 0,1   | -   |
| 55   | 486386.04     | 2183729.17 | Картометрический                                    | 0,1   | -   |
| 56   | 486384.62     | 2183727.04 | Картометрический                                    | 0,1   | -   |

## Раздел 2

### Сведения о местоположении границ объекта

| Обозначение<br>характерных<br>точек границ | Координаты, м |            | Метод определения<br>координат характерной<br>точки | Средняя<br>квадратическая<br>погрешность<br>положения<br>характерной<br>точки (Mf), м | Описание<br>обозначения<br>точки на<br>местности (при<br>наличии) |
|--|---------------|------------|---|---|---|
|  | X             | Y          |   |   |   |
| 1  | 2             | 3          | 4   | 5   | 6   |
| 57   | 486388.24     | 2183712.40 | Картометрический                                    | 0,1   | -   |
| 58   | 486391.31     | 2183698.76 | Картометрический                                    | 0,1   | -   |
| 59   | 486403.32     | 2183653.82 | Картометрический                                    | 0,1   | -   |
| 1  | 486413.53     | 2183614.28 | Картометрический                                    | 0,1   | -   |

### 3. Сведения о характерных точках части (частей) границы объекта

| Обозначение<br>характерных<br>точек границ | Координаты, м |   | Метод определения<br>координат характерной<br>точки | Средняя<br>квадратическая<br>погрешность<br>положения<br>характерной<br>точки (Mf), м | Описание<br>обозначения<br>точки на<br>местности (при<br>наличии) |
|--|---------------|---|---|---|---|
|  | X             | Y |   |   |   |
| 1  | 2             | 3 | 4   | 5   | 6   |
| -  | -             | - | -   | -   | -   |

## Раздел 3

Сведения о местоположении измененных (уточненных) границ объекта

1. Система координат -

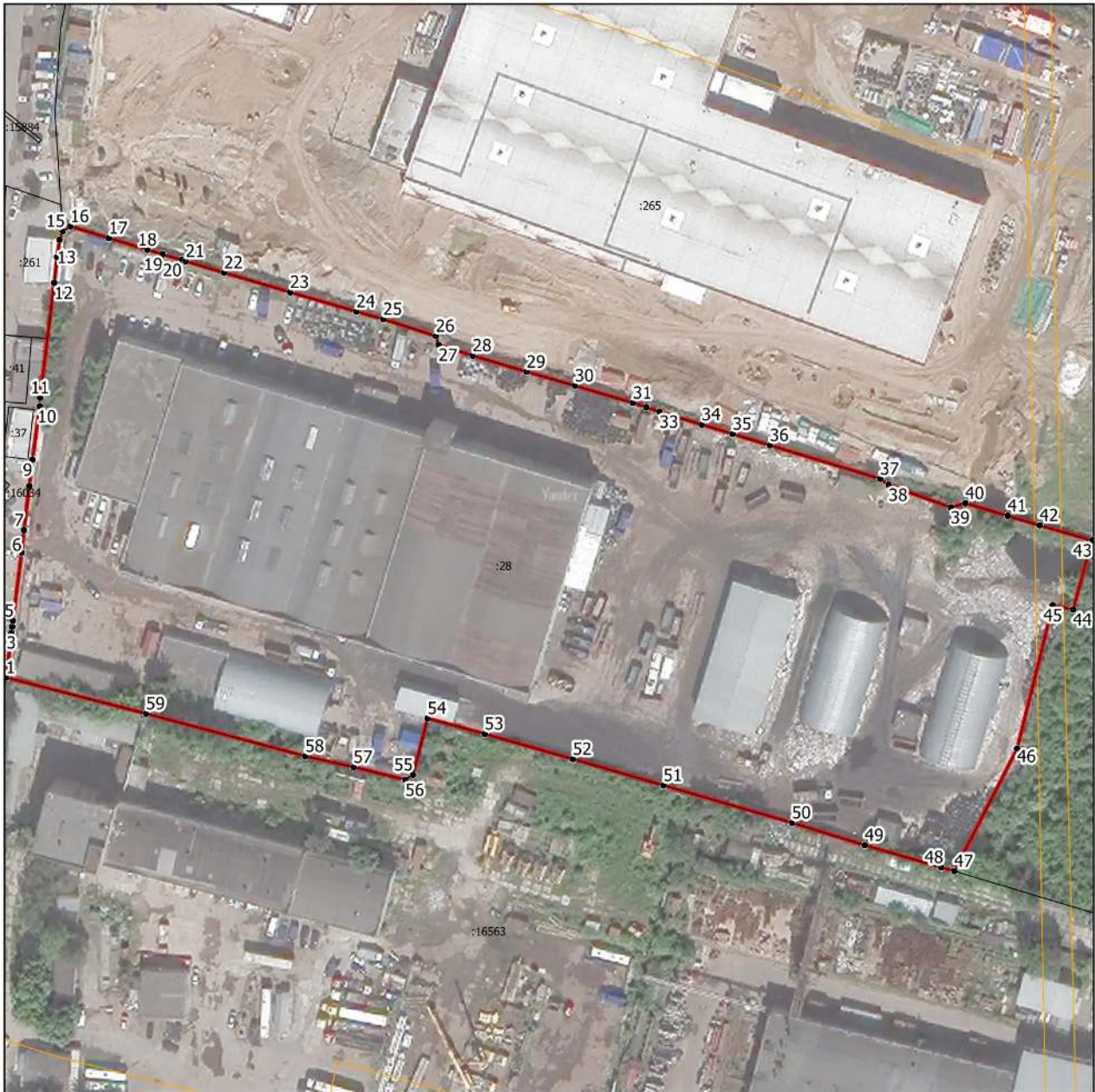
2. Сведения о характерных точках границ объекта

| Обозначение характерных точек границ | Существующие координаты, м |   | Измененные (уточненные) координаты, м |   | Метод определения координат характерной точки | Средняя квадратическая погрешность положения характерной точки (Mf), м | Описание обозначения точки на местности (при наличии) |
|--------------------------------------|----------------------------|---|---------------------------------------|---|---|--|---|
|                                      | X                          | Y | X                                     | Y |   |  |   |
| 1                                    | 2                          | 3 | 4                                     | 5 | 6   | 7  | 8   |
| -                                    | -                          | - | -                                     | - | -   | -  |   |

3. Сведения о характерных точках части (частей) границы объекта

| Обозначение характерных точек границ | Существующие координаты, м |   | Измененные (уточненные) координаты, м |   | Метод определения координат характерной точки | Средняя квадратическая погрешность положения характерной точки (Mf), м | Описание обозначения точки на местности (при наличии) |
|--------------------------------------|----------------------------|---|---------------------------------------|---|---|--|---|
|                                      | X                          | Y | X                                     | Y |   |  |   |
| 1                                    | 2                          | 3 | 4                                     | 5 | 6   | 7  | 8   |
| -                                    | -                          | - | -                                     | - | -   | -  |   |

Раздел 4  
План границ объекта



Масштаб 1:1500

Условные обозначения:

- - граница объекта, местоположение которого описано
- - границы зон с особыми условиями использования территорий
- - границы земельных участков по сведениям ЕГРН
- - поворотная точка границ объекта

Подпись \_\_\_\_\_ Дата « \_\_\_\_ » \_\_\_\_\_ 20\_\_ г.

Место для оттиска печати лица, составившего описание местоположения границ объекта