ОПИСАНИЕ МЕСТОПОЛОЖЕНИЯ ГРАНИЦ

Зона осуществления деятельности по комплексному и устойчивому развитию территории КУРТ-1

(наименование объекта, местоположение границ которого описано (далее - объект))

Раздел 1

Сведения об объекте

№ п/п	Характеристики объекта	Описание характеристик
1	2	3
1.	Местоположение объекта	Московская область, городской округ Химки
2.	Площадь объекта +/- величина погрешности определения площади (Р +/- Дельта Р)	370335 кв. м ± 213 кв. м
3.	Иные характеристики объекта	

Раздел 2

Сведения о местоположении границ объекта

1. Система координат МСК-50, зона 2

2. Сведения о характерных точках границ объекта

Обозначение характерных точек границ	Координаты, м		Метод определения координат характерной точки	Средняя квадратическая погрешность положения характерной точки (Mt), м	Описание обозначения точки на местности (при наличии)
	X	Y			
1	2	3	4	5	6
Участок 1					
1	485153.72	2188611.79	Картометрический	0,1	-
2	485173.38	2188647.07	Картометрический	0,1	-
3	485201.66	2188646.13	Картометрический	0,1	-
4	485215.76	2188620.74	Картометрический	0,1	-
5	485266.73	2188637.39	Картометрический	0,1	-
6	485320.79	2188660.15	Картометрический	0,1	-
7	485335.57	2188675.33	Картометрический	0,1	-
8	485351.81	2188675.45	Картометрический	0,1	-
9	485365.50	2188660.11	Картометрический	0,1	-
10	485377.09	2188665.37	Картометрический	0,1	-
11	485397.53	2188698.57	Картометрический	0,1	-
12	485434.73	2188725.57	Картометрический	0,1	-
13	485486.08	2188741.24	Картометрический	0,1	-
14	485496.77	2188758.30	Картометрический	0,1	-
15	485529.46	2188794.00	Картометрический	0,1	-
16	485558.71	2188816.22	Картометрический	0,1	-
17	485355.46	2188917.00	Картометрический	0,1	-
18	485181.07	2188992.95	Картометрический	0,1	-
19	484928.05	2189030.82	Картометрический	0,1	-
20	484761.42	2189052.19	Картометрический	0,1	-
21	484742.20	2189026.87	Картометрический	0,1	-
22	484749.43	2189007.07	Картометрический	0,1	-
23	484717.95	2188968.96	Картометрический	0,1	-
24	484718.16	2188986.68	Картометрический	0,1	-
25	484701.75	2188965.28	Картометрический	0,1	-
26	484700.55	2188963.70	Картометрический	0,1	-

Раздел 2

Сведения о местоположении границ объекта

Обозначение характерных точек границ	Координаты, м		Метод определения координат характерной точки	Средняя квадратическая погрешность положения характерной точки (Mt), м	Описание обозначения точки на местности (при наличии)
	X	Y			
1	2	3	4	5	6
27	484547.03	2188761.18	Картометрический	0,1	-
28	484564.90	2188734.62	Картометрический	0,1	-
29	484634.41	2188628.63	Картометрический	0,1	-
30	484753.87	2188444.67	Картометрический	0,1	-
31	484774.48	2188461.81	Картометрический	0,1	-
32	484818.95	2188469.66	Картометрический	0,1	-
33	484883.16	2188510.60	Картометрический	0,1	-
34	484896.18	2188531.44	Картометрический	0,1	-
35	484899.38	2188561.39	Картометрический	0,1	-
36	484920.11	2188571.77	Картометрический	0,1	-
37	484931.95	2188572.67	Картометрический	0,1	-
38	484920.90	2188586.95	Картометрический	0,1	-
39	484924.15	2188588.43	Картометрический	0,1	-
40	484941.09	2188580.61	Картометрический	0,1	-
41	484970.54	2188594.22	Картометрический	0,1	-
42	484968.87	2188598.34	Картометрический	0,1	-
43	484952.00	2188602.87	Картометрический	0,1	-
44	484961.70	2188629.92	Картометрический	0,1	-
45	484972.42	2188643.25	Картометрический	0,1	-
46	484986.63	2188645.72	Картометрический	0,1	-
47	485052.53	2188629.74	Картометрический	0,1	-
48	485092.61	2188639.77	Картометрический	0,1	-
49	485126.82	2188628.10	Картометрический	0,1	-
50	485141.39	2188607.67	Картометрический	0,1	-
1	485153.72	2188611.79	Картометрический	0,1	-
52	484526.17	2188742.30	Картометрический	0,1	-
53	484378.35	2188547.54	Картометрический	0,1	-
54	484389.47	2188535.96	Картометрический	0,1	-
55	484492.61	2188428.63	Картометрический	0,1	-
56	484556.79	2188525.85	Картометрический	0,1	-

Раздел 2

Сведения о местоположении границ объекта

Обозначение характерных точек границ	Координаты, м		Метод определения координат характерной точки	Средняя квадратическая погрешность положения характерной точки (Mt), м	Описание обозначения точки на местности (при наличии)
	X	Y			
1	2	3	4	5	6
57	484607.14	2188592.21	Картометрический	0,1	-
58	484620.52	2188610.23	Картометрический	0,1	-
59	484567.59	2188690.74	Картометрический	0,1	-
60	484533.10	2188742.85	Картометрический	0,1	-
52	484526.17	2188742.30	Картометрический	0,1	-

3. Сведения о характерных точках части (частей) границы объекта

Обозначение характерных точек границ	Координаты, м		Метод определения координат характерной точки	Средняя квадратическая погрешность положения характерной точки (Mt), м	Описание обозначения точки на местности (при наличии)
	X	Y			
1	2	3	4	5	6
-	-	-	-	-	-

Раздел 3

Сведения о местоположении измененных (уточненных) границ объекта

1. Система координат -

2. Сведения о характерных точках границ объекта

Обозначение характерных точек границ	Существующие координаты, м		Измененные (уточненные) координаты, м		Метод определения координат характерной точки	Средняя квадратическая погрешность положения характерной точки (Mt), м	Описание обозначения точки на местности (при наличии)
	X	Y	X	Y			
1	2	3	4	5	6	7	8
-	-	-	-	-	-	-	

3. Сведения о характерных точках части (частей) границы объекта

Обозначение характерных точек границ	Существующие координаты, м		Измененные (уточненные) координаты, м		Метод определения координат характерной точки	Средняя квадратическая погрешность положения характерной точки (Mt), м	Описание обозначения точки на местности (при наличии)
	X	Y	X	Y			
1	2	3	4	5	6	7	8
-	-	-	-	-	-	-	

Раздел 4

План границ объекта

Масштаб 1:6000

Условные обозначения:

- граница объекта, местоположение которого описано
- границы муниципальных образований
- границы населенных пунктов
- границы зон с особыми условиями использования территорий
- границы земельных участков по сведениям ЕГРН
- поворотная точка границ объекта

Подпись_____Дата «_____»_____20___г.

Место для оттиска печати лица, составившего описание местоположения границ объекта

ОПИСАНИЕ МЕСТОПОЛОЖЕНИЯ ГРАНИЦ

Зона осуществления деятельности по комплексному и устойчивому развитию территории КУРТ-2

(наименование объекта, местоположение границ которого описано (далее - объект))

Раздел 1

Сведения об объекте

№ п/п	Характеристики объекта	Описание характеристик
1	2	3
1.	Местоположение объекта	Московская область, городской округ Химки
2.	Площадь объекта +/- величина погрешности определения площади (Р +/- Дельта Р)	18330 кв. м ± 47 кв. м
3.	Иные характеристики объекта	

Раздел 2

Сведения о местоположении границ объекта

1. Система координат МСК-50, зона 2

2. Сведения о характерных точках границ объекта

Обозначение характерных точек границ	Координаты, м		Метод определения координат характерной точки	Средняя квадратическая погрешность положения характерной точки (Mt), м	Описание обозначения точки на местности (при наличии)
	X	Y			
1	2	3	4	5	6
Участок 1					
1	491611.81	2177207.26	Картометрический	0,1	-
2	491629.18	2177204.12	Картометрический	0,1	-
3	491644.83	2177200.72	Картометрический	0,1	-
4	491647.39	2177200.07	Картометрический	0,1	-
5	491667.63	2177195.74	Картометрический	0,1	-
6	491697.46	2177189.36	Картометрический	0,1	-
7	491713.83	2177183.97	Картометрический	0,1	-
8	491727.48	2177177.26	Картометрический	0,1	-
9	491732.45	2177183.59	Картометрический	0,1	-
10	491788.22	2177261.25	Картометрический	0,1	-
11	491791.27	2177265.86	Картометрический	0,1	-
12	491757.13	2177287.94	Картометрический	0,1	-
13	491701.56	2177322.61	Картометрический	0,1	-
14	491660.30	2177348.35	Картометрический	0,1	-
15	491654.39	2177351.05	Картометрический	0,1	-
16	491650.59	2177351.52	Картометрический	0,1	-
17	491646.82	2177351.36	Картометрический	0,1	-
18	491644.50	2177347.69	Картометрический	0,1	-
19	491619.64	2177246.42	Картометрический	0,1	-
20	491614.73	2177222.15	Картометрический	0,1	-
1	491611.81	2177207.26	Картометрический	0,1	-

Раздел 2

Сведения о местоположении границ объекта

3. Сведения о характерных точках части (частей) границы объекта

Обозначение характерных точек границ	Координаты, м		Метод определения координат характерной точки	Средняя квадратическая погрешность положения характерной точки (Mt), м	Описание обозначения точки на местности (при наличии)
	X	Y			
1	2	3	4	5	6
-	-	-	-	-	-

Раздел 3

Сведения о местоположении измененных (уточненных) границ объекта

1. Система координат -

2. Сведения о характерных точках границ объекта

Обозначение характерных точек границ	Существующие координаты, м		Измененные (уточненные) координаты, м		Метод определения координат характерной точки	Средняя квадратическая погрешность положения характерной точки (Mt), м	Описание обозначения точки на местности (при наличии)
	X	Y	X	Y			
1	2	3	4	5	6	7	8
-	-	-	-	-	-	-	

3. Сведения о характерных точках части (частей) границы объекта

Обозначение характерных точек границ	Существующие координаты, м		Измененные (уточненные) координаты, м		Метод определения координат характерной точки	Средняя квадратическая погрешность положения характерной точки (Mt), м	Описание обозначения точки на местности (при наличии)
	X	Y	X	Y			
1	2	3	4	5	6	7	8
-	-	-	-	-	-	-	

Раздел 4

План границ объекта

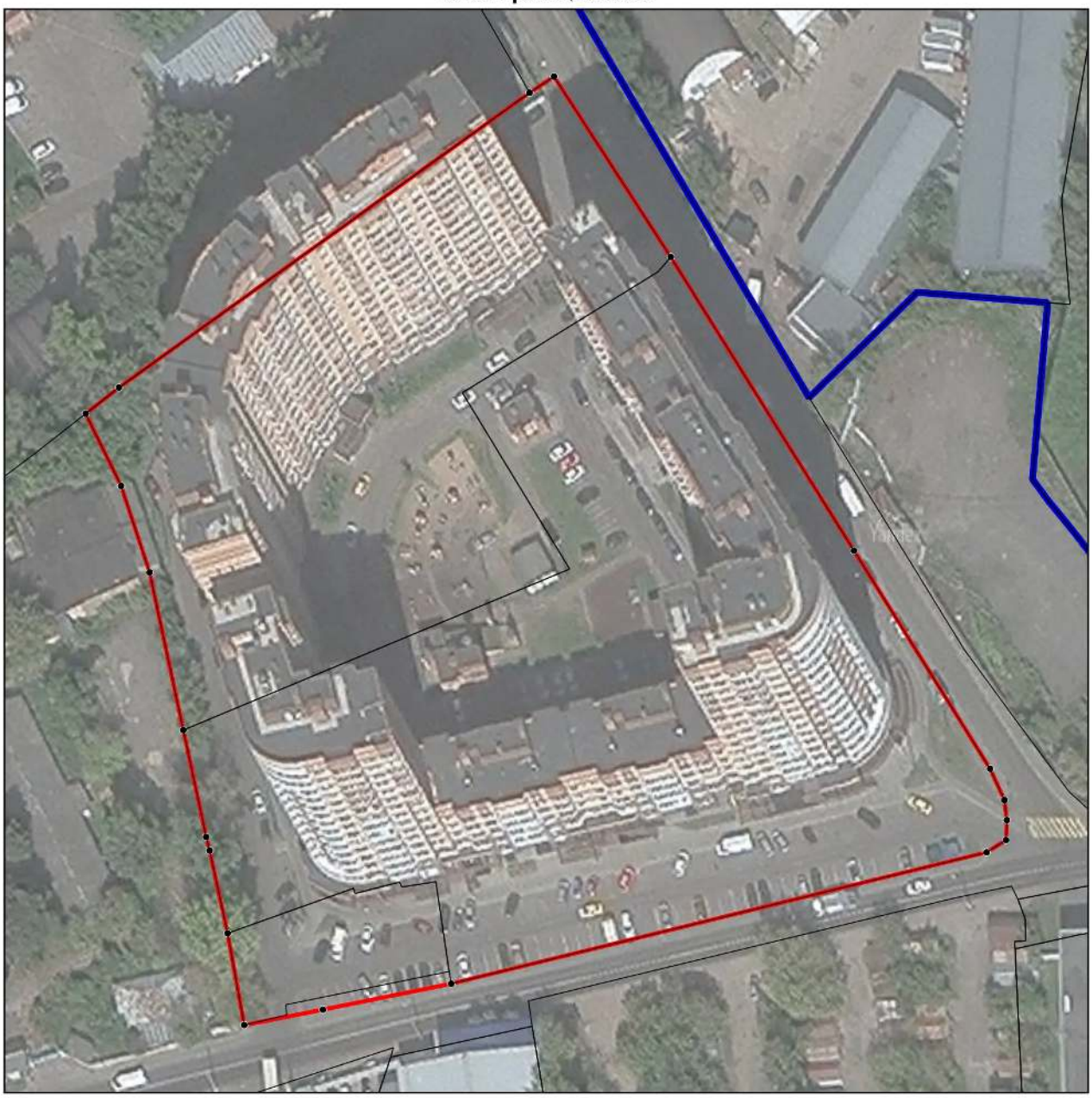

Масштаб

Условные обозначения:

- граница объекта, местоположение которого описано
- границы населенных пунктов
- границы земельных участков по сведениям ЕГРН
- поворотная точка границ объекта

Подпись_____Дата «_____»_____20___г.

Место для оттиска печати лица, составившего описание местоположения границ объекта

ОПИСАНИЕ МЕСТОПОЛОЖЕНИЯ ГРАНИЦ

Зона осуществления деятельности по комплексному и устойчивому развитию территории КУРТ-3

(наименование объекта, местоположение границ которого описано (далее - объект))

Раздел 1

Сведения об объекте

№ п/п	Характеристики объекта	Описание характеристик
1	2	3
1.	Местоположение объекта	Московская область, городской округ Химки
2.	Площадь объекта +/- величина погрешности определения площади (Р +/- Дельта Р)	46790 кв. м ± 76 кв. м
3.	Иные характеристики объекта	

Раздел 2

Сведения о местоположении границ объекта

1. Система координат МСК-50, зона 2

2. Сведения о характерных точках границ объекта

Обозначение характерных точек границ	Координаты, м		Метод определения координат характерной точки	Средняя квадратическая погрешность положения характерной точки (Mt), м	Описание обозначения точки на местности (при наличии)
	X	Y			
1	2	3	4	5	6
Участок 1					
1	491897.95	2176602.70	Картометрический	0,1	-
2	491895.66	2176601.65	Картометрический	0,1	-
3	491895.40	2176601.53	Картометрический	0,1	-
4	491869.16	2176590.32	Картометрический	0,1	-
5	491868.74	2176590.15	Картометрический	0,1	-
6	491851.51	2176583.63	Картометрический	0,1	-
7	491857.55	2176570.73	Картометрический	0,1	-
8	491861.95	2176560.78	Картометрический	0,1	-
9	491878.77	2176567.96	Картометрический	0,1	-
10	491906.71	2176580.48	Картометрический	0,1	-
1	491897.95	2176602.70	Картометрический	0,1	-
12	491734.21	2175649.00	Картометрический	0,1	-
13	491741.85	2175650.20	Картометрический	0,1	-
14	491744.76	2175657.60	Картометрический	0,1	-
15	491744.99	2175660.81	Картометрический	0,1	-
16	491768.53	2175752.56	Картометрический	0,1	-
17	491788.35	2175820.81	Картометрический	0,1	-
18	491785.12	2175820.96	Картометрический	0,1	-
19	491783.91	2175821.21	Картометрический	0,1	-
20	491782.44	2175821.01	Картометрический	0,1	-
21	491775.63	2175818.74	Картометрический	0,1	-
22	491775.29	2175818.90	Картометрический	0,1	-
23	491733.92	2175800.61	Картометрический	0,1	-
24	491742.88	2175755.02	Картометрический	0,1	-
25	491762.05	2175753.18	Картометрический	0,1	-
26	491740.94	2175653.78	Картометрический	0,1	-

Раздел 2

Сведения о местоположении границ объекта

Обозначение характерных точек границ	Координаты, м		Метод определения координат характерной точки	Средняя квадратическая погрешность положения характерной точки (Mt), м	Описание обозначения точки на местности (при наличии)
	X	Y			
1	2	3	4	5	6
12	491734.21	2175649.00	Картометрический	0,1	-
28	491940.44	2176366.06	Картометрический	0,1	-
29	491979.19	2176381.74	Картометрический	0,1	-
30	491969.16	2176406.85	Картометрический	0,1	-
31	491930.47	2176390.40	Картометрический	0,1	-
28	491940.44	2176366.06	Картометрический	0,1	-
33	491144.49	2175703.06	Картометрический	0,1	-
34	491128.04	2175749.37	Картометрический	0,1	-
35	491126.45	2175748.61	Картометрический	0,1	-
36	491088.95	2175730.54	Картометрический	0,1	-
37	491088.11	2175730.14	Картометрический	0,1	-
38	491106.40	2175689.30	Картометрический	0,1	-
33	491144.49	2175703.06	Картометрический	0,1	-
40	491061.73	2176380.31	Картометрический	0,1	-
41	491030.57	2176372.86	Картометрический	0,1	-
42	491024.13	2176371.62	Картометрический	0,1	-
43	491036.34	2176331.96	Картометрический	0,1	-
44	491041.28	2176317.11	Картометрический	0,1	-
45	491043.73	2176308.84	Картометрический	0,1	-
46	491054.42	2176281.21	Картометрический	0,1	-
47	491079.30	2176290.91	Картометрический	0,1	-
48	491079.63	2176290.88	Картометрический	0,1	-
49	491091.29	2176294.95	Картометрический	0,1	-
50	491105.79	2176300.02	Картометрический	0,1	-
51	491107.31	2176302.18	Картометрический	0,1	-
52	491121.64	2176306.58	Картометрический	0,1	-
53	491124.01	2176307.81	Картометрический	0,1	-
54	491151.28	2176318.48	Картометрический	0,1	-
55	491167.83	2176324.96	Картометрический	0,1	-
56	491170.49	2176322.18	Картометрический	0,1	-

Раздел 2

Сведения о местоположении границ объекта

Обозначение характерных точек границ	Координаты, м		Метод определения координат характерной точки	Средняя квадратическая погрешность положения характерной точки (Mt), м	Описание обозначения точки на местности (при наличии)
	X	Y			
1	2	3	4	5	6
57	491182.81	2176294.85	Картометрический	0,1	-
58	491183.18	2176293.85	Картометрический	0,1	-
59	491187.64	2176294.60	Картометрический	0,1	-
60	491191.10	2176294.42	Картометрический	0,1	-
61	491196.37	2176296.28	Картометрический	0,1	-
62	491201.71	2176298.14	Картометрический	0,1	-
63	491204.64	2176299.43	Картометрический	0,1	-
64	491206.01	2176300.03	Картометрический	0,1	-
65	491211.49	2176302.02	Картометрический	0,1	-
66	491215.98	2176303.80	Картометрический	0,1	-
67	491218.71	2176304.83	Картометрический	0,1	-
68	491224.03	2176307.02	Картометрический	0,1	-
69	491226.53	2176308.43	Картометрический	0,1	-
70	491236.46	2176313.77	Картометрический	0,1	-
71	491323.68	2176350.47	Картометрический	0,1	-
72	491307.92	2176389.16	Картометрический	0,1	-
73	491286.28	2176380.39	Картометрический	0,1	-
74	491210.80	2176347.37	Картометрический	0,1	-
75	491209.11	2176350.95	Картометрический	0,1	-
76	491208.91	2176350.87	Картометрический	0,1	-
77	491207.81	2176350.64	Картометрический	0,1	-
78	491204.07	2176358.81	Картометрический	0,1	-
79	491200.55	2176358.33	Картометрический	0,1	-
80	491199.03	2176362.08	Картометрический	0,1	-
81	491198.36	2176364.69	Картометрический	0,1	-
82	491174.07	2176358.11	Картометрический	0,1	-
83	491173.94	2176360.30	Картометрический	0,1	-
84	491173.38	2176362.31	Картометрический	0,1	-
85	491146.93	2176355.95	Картометрический	0,1	-
86	491136.89	2176353.31	Картометрический	0,1	-

Раздел 2

Сведения о местоположении границ объекта

Обозначение характерных точек границ	Координаты, м		Метод определения координат характерной точки	Средняя квадратическая погрешность положения характерной точки (Mt), м	Описание обозначения точки на местности (при наличии)
	X	Y			
1	2	3	4	5	6
87	491136.08	2176354.65	Картометрический	0,1	-
88	491133.84	2176359.98	Картометрический	0,1	-
89	491133.57	2176359.91	Картометрический	0,1	-
90	491132.39	2176359.58	Картометрический	0,1	-
91	491124.00	2176357.29	Картометрический	0,1	-
92	491070.91	2176342.75	Картометрический	0,1	-
40	491061.73	2176380.31	Картометрический	0,1	-
94	491697.33	2176106.48	Картометрический	0,1	-
95	491714.04	2176065.93	Картометрический	0,1	-
96	491761.46	2176085.72	Картометрический	0,1	-
97	491759.68	2176087.49	Картометрический	0,1	-
98	491756.24	2176095.29	Картометрический	0,1	-
99	491750.30	2176114.85	Картометрический	0,1	-
100	491749.24	2176117.84	Картометрический	0,1	-
101	491743.62	2176130.90	Картометрический	0,1	-
94	491697.33	2176106.48	Картометрический	0,1	-
103	491371.63	2176330.72	Картометрический	0,1	-
104	491455.63	2176363.02	Картометрический	0,1	-
105	491449.50	2176378.80	Картометрический	0,1	-
106	491445.24	2176389.49	Картометрический	0,1	-
107	491389.19	2176368.77	Картометрический	0,1	-
108	491379.63	2176398.75	Картометрический	0,1	-
109	491350.12	2176387.60	Картометрический	0,1	-
110	491352.29	2176381.96	Картометрический	0,1	-
111	491368.28	2176339.77	Картометрический	0,1	-
112	491371.32	2176331.76	Картометрический	0,1	-
103	491371.63	2176330.72	Картометрический	0,1	-
114	491469.13	2175644.97	Картометрический	0,1	-
115	491507.94	2175648.52	Картометрический	0,1	-
116	491539.66	2175664.41	Картометрический	0,1	-

Раздел 2

Сведения о местоположении границ объекта

Обозначение характерных точек границ	Координаты, м		Метод определения координат характерной точки	Средняя квадратическая погрешность положения характерной точки (Mt), м	Описание обозначения точки на местности (при наличии)
	X	Y			
1	2	3	4	5	6
117	491526.64	2175705.76	Картометрический	0,1	-
118	491494.03	2175696.25	Картометрический	0,1	-
119	491496.99	2175687.91	Картометрический	0,1	-
120	491500.27	2175678.10	Картометрический	0,1	-
121	491497.08	2175677.04	Картометрический	0,1	-
122	491465.27	2175667.27	Картометрический	0,1	-
123	491465.54	2175665.69	Картометрический	0,1	-
114	491469.13	2175644.97	Картометрический	0,1	-
125	491035.07	2176299.82	Картометрический	0,1	-
126	491013.79	2176370.94	Картометрический	0,1	-
127	490984.09	2176365.13	Картометрический	0,1	-
128	490990.99	2176307.20	Картометрический	0,1	-
129	490976.18	2176303.69	Картометрический	0,1	-
130	490977.93	2176285.18	Картометрический	0,1	-
125	491035.07	2176299.82	Картометрический	0,1	-
132	491757.40	2176581.58	Картометрический	0,1	-
133	491769.61	2176583.59	Картометрический	0,1	-
134	491795.42	2176589.00	Картометрический	0,1	-
135	491813.27	2176593.41	Картометрический	0,1	-
136	491827.29	2176597.99	Картометрический	0,1	-
137	491844.73	2176603.95	Картометрический	0,1	-
138	491848.19	2176605.32	Картометрический	0,1	-
139	491862.19	2176610.85	Картометрический	0,1	-
140	491862.01	2176611.19	Картометрический	0,1	-
141	491879.34	2176618.36	Картометрический	0,1	-
142	491877.20	2176626.46	Картометрический	0,1	-
143	491870.02	2176650.46	Картометрический	0,1	-
144	491865.69	2176668.24	Картометрический	0,1	-
145	491863.06	2176677.47	Картометрический	0,1	-
146	491850.96	2176682.75	Картометрический	0,1	-

Раздел 2

Сведения о местоположении границ объекта

Обозначение характерных точек границ	Координаты, м		Метод определения координат характерной точки	Средняя квадратическая погрешность положения характерной точки (Mt), м	Описание обозначения точки на местности (при наличии)
	X	Y			
1	2	3	4	5	6
147	491835.92	2176691.03	Картометрический	0,1	-
148	491826.79	2176684.28	Картометрический	0,1	-
149	491813.92	2176677.65	Картометрический	0,1	-
150	491800.70	2176667.97	Картометрический	0,1	-
151	491799.15	2176666.43	Картометрический	0,1	-
152	491799.77	2176660.24	Картометрический	0,1	-
153	491800.50	2176657.35	Картометрический	0,1	-
154	491789.31	2176649.95	Картометрический	0,1	-
155	491777.82	2176636.36	Картометрический	0,1	-
156	491779.22	2176634.20	Картометрический	0,1	-
157	491783.15	2176625.72	Картометрический	0,1	-
158	491775.06	2176622.71	Картометрический	0,1	-
159	491773.37	2176623.87	Картометрический	0,1	-
160	491761.56	2176619.82	Картометрический	0,1	-
161	491747.39	2176614.16	Картометрический	0,1	-
132	491757.40	2176581.58	Картометрический	0,1	-
163	491854.60	2175821.50	Картометрический	0,1	-
164	491860.36	2175819.80	Картометрический	0,1	-
165	491894.12	2175818.20	Картометрический	0,1	-
166	491899.28	2175816.92	Картометрический	0,1	-
167	491913.79	2175818.11	Картометрический	0,1	-
168	491914.08	2175823.19	Картометрический	0,1	-
169	491918.10	2175862.32	Картометрический	0,1	-
170	491905.79	2175863.77	Картометрический	0,1	-
171	491903.34	2175864.33	Картометрический	0,1	-
172	491878.38	2175867.06	Картометрический	0,1	-
173	491873.16	2175867.08	Картометрический	0,1	-
174	491858.00	2175867.55	Картометрический	0,1	-
175	491855.60	2175851.73	Картометрический	0,1	-
176	491855.45	2175847.20	Картометрический	0,1	-

Раздел 2

Сведения о местоположении границ объекта

Обозначение характерных точек границ	Координаты, м		Метод определения координат характерной точки	Средняя квадратическая погрешность положения характерной точки (Mt), м	Описание обозначения точки на местности (при наличии)
	X	Y			
1	2	3	4	5	6
163	491854.60	2175821.50	Картометрический	0,1	-
178	491400.07	2175630.99	Картометрический	0,1	-
179	491363.90	2175626.88	Картометрический	0,1	-
180	491370.97	2175603.74	Картометрический	0,1	-
181	491383.19	2175606.55	Картометрический	0,1	-
182	491382.49	2175608.66	Картометрический	0,1	-
183	491381.40	2175611.79	Картометрический	0,1	-
184	491390.82	2175615.00	Картометрический	0,1	-
185	491394.29	2175615.93	Картометрический	0,1	-
186	491399.77	2175617.35	Картометрический	0,1	-
187	491401.22	2175613.00	Картометрический	0,1	-
188	491404.62	2175613.79	Картометрический	0,1	-
178	491400.07	2175630.99	Картометрический	0,1	-
190	491259.85	2175564.34	Картометрический	0,1	-
191	491260.61	2175552.36	Картометрический	0,1	-
192	491261.61	2175547.28	Картометрический	0,1	-
193	491262.33	2175539.08	Картометрический	0,1	-
194	491263.02	2175534.71	Картометрический	0,1	-
195	491264.08	2175530.35	Картометрический	0,1	-
196	491264.51	2175528.99	Картометрический	0,1	-
197	491266.59	2175525.98	Картометрический	0,1	-
198	491269.03	2175523.22	Картометрический	0,1	-
199	491274.05	2175519.82	Картометрический	0,1	-
200	491276.53	2175518.54	Картометрический	0,1	-
201	491279.53	2175517.50	Картометрический	0,1	-
202	491294.49	2175512.92	Картометрический	0,1	-
203	491295.10	2175514.26	Картометрический	0,1	-
204	491296.99	2175522.97	Картометрический	0,1	-
205	491297.42	2175525.70	Картометрический	0,1	-
206	491298.64	2175525.28	Картометрический	0,1	-

Раздел 2

Сведения о местоположении границ объекта

Обозначение характерных точек границ	Координаты, м		Метод определения координат характерной точки	Средняя квадратическая погрешность положения характерной точки (Mt), м	Описание обозначения точки на местности (при наличии)
	X	Y			
1	2	3	4	5	6
207	491302.84	2175539.57	Картометрический	0,1	-
208	491304.93	2175546.89	Картометрический	0,1	-
209	491305.41	2175546.83	Картометрический	0,1	-
210	491307.97	2175547.55	Картометрический	0,1	-
211	491304.22	2175566.98	Картометрический	0,1	-
212	491265.46	2175564.73	Картометрический	0,1	-
190	491259.85	2175564.34	Картометрический	0,1	-

3. Сведения о характерных точках части (частей) границы объекта

Обозначение характерных точек границ	Координаты, м		Метод определения координат характерной точки	Средняя квадратическая погрешность положения характерной точки (Mt), м	Описание обозначения точки на местности (при наличии)
	X	Y			
1	2	3	4	5	6
-	-	-	-	-	-

Раздел 3

Сведения о местоположении измененных (уточненных) границ объекта

1. Система координат -

2. Сведения о характерных точках границ объекта

Обозначение характерных точек границ	Существующие координаты, м		Измененные (уточненные) координаты, м		Метод определения координат характерной точки	Средняя квадратическая погрешность положения характерной точки (Mt), м	Описание обозначения точки на местности (при наличии)
	X	Y	X	Y			
1	2	3	4	5	6	7	8
-	-	-	-	-	-	-	

3. Сведения о характерных точках части (частей) границы объекта

Обозначение характерных точек границ	Существующие координаты, м		Измененные (уточненные) координаты, м		Метод определения координат характерной точки	Средняя квадратическая погрешность положения характерной точки (Mt), м	Описание обозначения точки на местности (при наличии)
	X	Y	X	Y			
1	2	3	4	5	6	7	8
-	-	-	-	-	-	-	

Раздел 4

План границ объекта

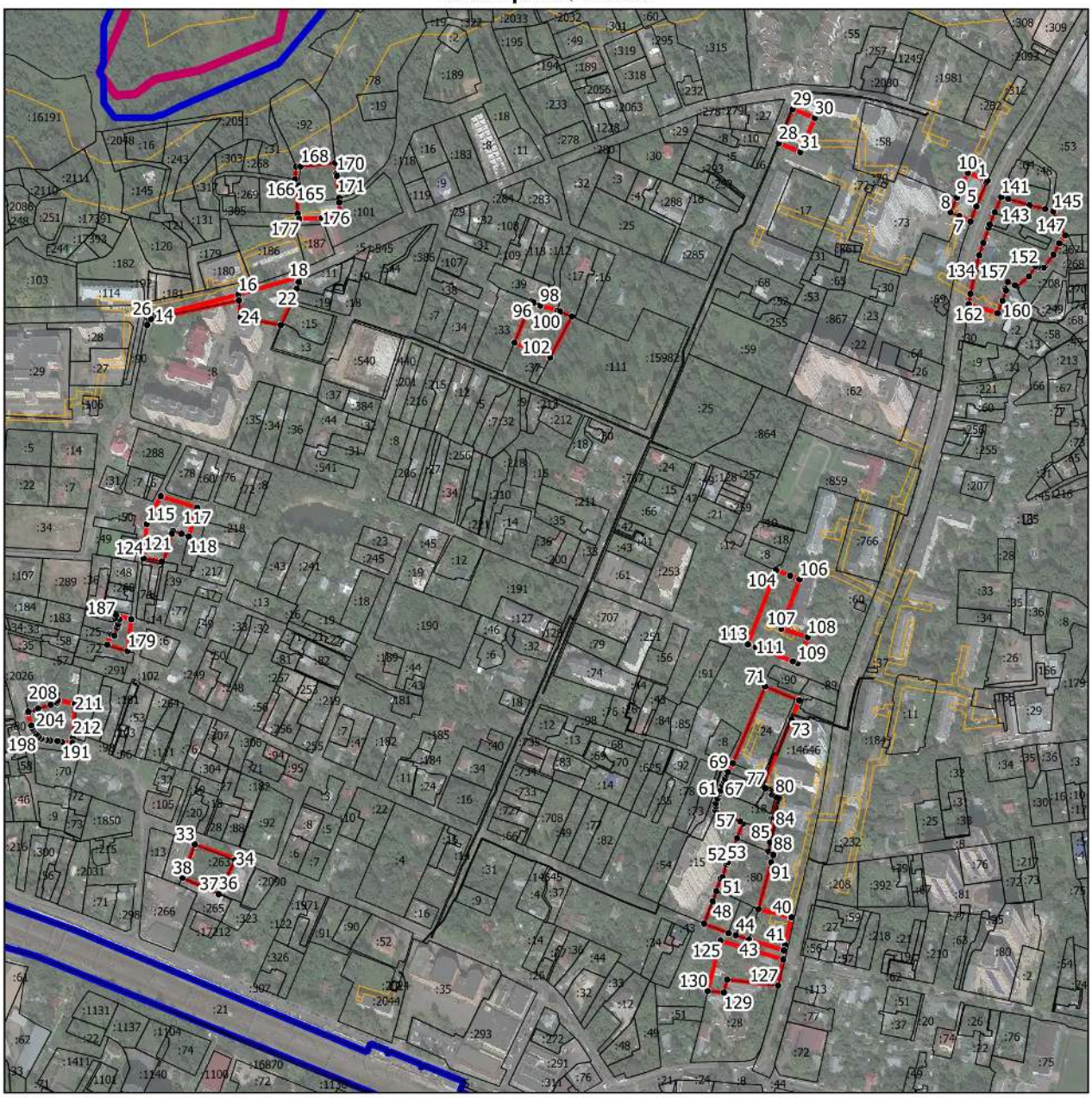

Масштаб 1:6000

Условные обозначения:

- граница объекта, местоположение которого описано
- границы муниципальных образований
- границы населенных пунктов
- границы зон с особыми условиями использования территорий
- границы земельных участков по сведениям ЕГРН
- • поворотная точка границ объекта

Подпись_____Дата «_____»_____20___г.

Место для оттиска печати лица, составившего описание местоположения границ объекта

ОПИСАНИЕ МЕСТОПОЛОЖЕНИЯ ГРАНИЦ

Зона осуществления деятельности по комплексному и устойчивому развитию территории КУРТ-4

(наименование объекта, местоположение границ которого описано (далее - объект))

Раздел 1

Сведения об объекте

№ п/п	Характеристики объекта	Описание характеристик
1	**2**	**3**
1.	Местоположение объекта	Московская область, городской округ Химки
2.	Площадь объекта +/- величина погрешности определения площади (Р +/- Дельта Р)	95420 кв. м ± 108 кв. м
3.	Иные характеристики объекта	

Раздел 2

Сведения о местоположении границ объекта

1. Система координат МСК-50, зона 2

2. Сведения о характерных точках границ объекта

Обозначение характерных точек границ	Координаты, м		Метод определения координат характерной точки	Средняя квадратическая погрешность положения характерной точки (Mt), м	Описание обозначения точки на местности (при наличии)
	X	Y			
1	2	3	4	5	6
Участок 1					
1	490871.96	2187022.39	Картометрический	0,1	-
2	490848.66	2187089.58	Картометрический	0,1	-
3	490787.48	2187273.18	Картометрический	0,1	-
4	490775.90	2187308.60	Картометрический	0,1	-
5	490550.61	2187240.82	Картометрический	0,1	-
6	490461.67	2187225.97	Картометрический	0,1	-
7	490499.28	2187125.08	Картометрический	0,1	-
8	490566.24	2186945.48	Картометрический	0,1	-
9	490643.74	2186972.91	Картометрический	0,1	-
10	490702.17	2186968.58	Картометрический	0,1	-
11	490821.00	2187002.38	Картометрический	0,1	-
1	490871.96	2187022.39	Картометрический	0,1	-

3. Сведения о характерных точках части (частей) границы объекта

Обозначение характерных точек границ	Координаты, м		Метод определения координат характерной точки	Средняя квадратическая погрешность положения характерной точки (Mt), м	Описание обозначения точки на местности (при наличии)
	X	Y			
1	2	3	4	5	6
-	-	-	-	-	-

Раздел 3

Сведения о местоположении измененных (уточненных) границ объекта

1. Система координат -

2. Сведения о характерных точках границ объекта

Обозначение характерных точек границ	Существующие координаты, м		Измененные (уточненные) координаты, м		Метод определения координат характерной точки	Средняя квадратическая погрешность положения характерной точки (Mt), м	Описание обозначения точки на местности (при наличии)
	X	Y	X	Y			
1	2	3	4	5	6	7	8
-	-	-	-	-	-	-	

3. Сведения о характерных точках части (частей) границы объекта

Обозначение характерных точек границ	Существующие координаты, м		Измененные (уточненные) координаты, м		Метод определения координат характерной точки	Средняя квадратическая погрешность положения характерной точки (Mt), м	Описание обозначения точки на местности (при наличии)
	X	Y	X	Y			
1	2	3	4	5	6	7	8
-	-	-	-	-	-	-	

Раздел 4

План границ объекта

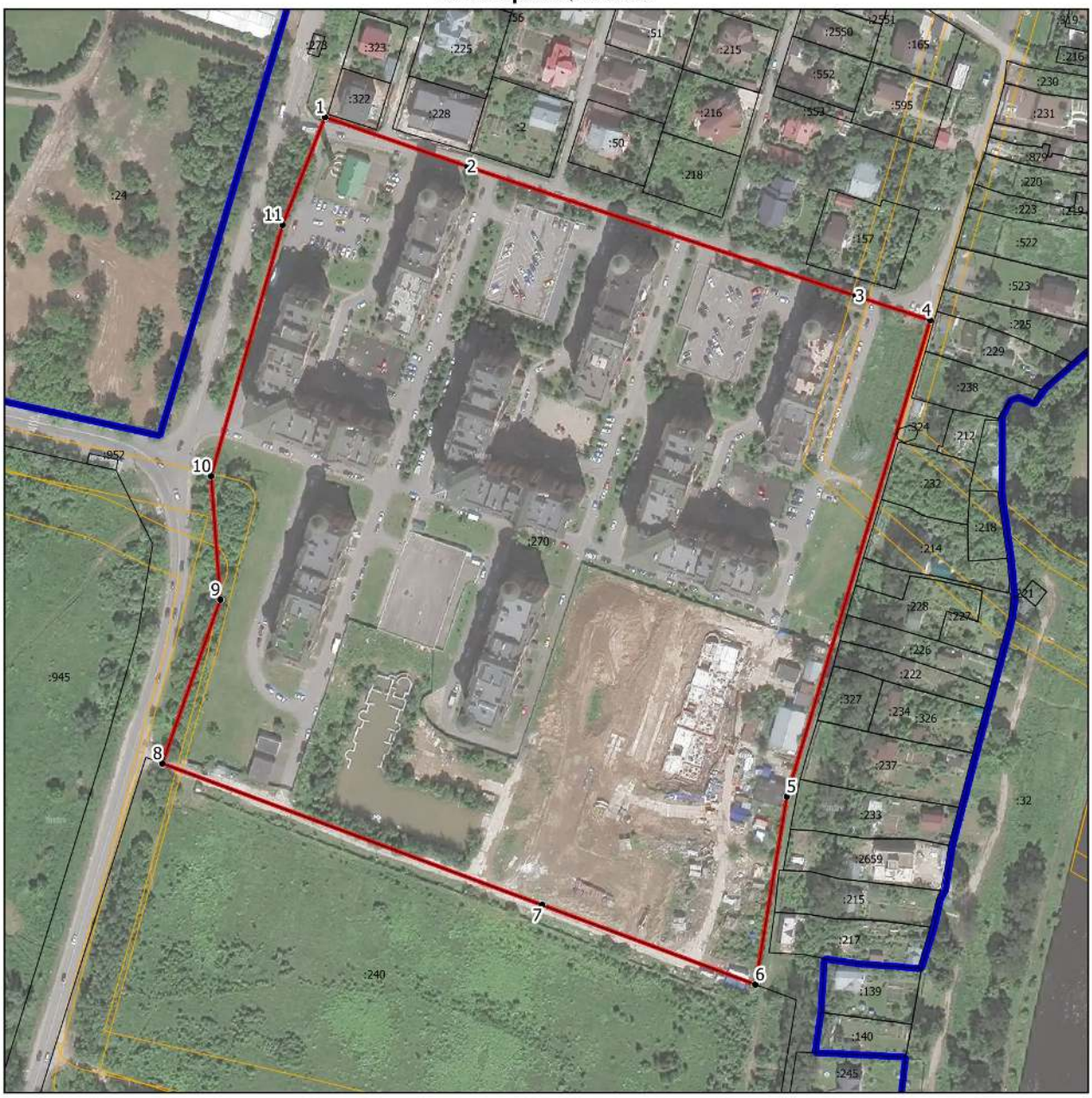

Масштаб 1:2500

Условные обозначения:

- граница объекта, местоположение которого описано
- границы населенных пунктов
- границы зон с особыми условиями использования территорий
- границы земельных участков по сведениям ЕГРН
- • - поворотная точка границ объекта

Подпись_____Дата «_____»_____20___г.

Место для оттиска печати лица, составившего описание местоположения границ объекта

ОПИСАНИЕ МЕСТОПОЛОЖЕНИЯ ГРАНИЦ

Зона осуществления деятельности по комплексному и устойчивому развитию территории КУРТ-7

(наименование объекта, местоположение границ которого описано (далее - объект))

Раздел 1

Сведения об объекте

№ п/п	Характеристики объекта	Описание характеристик
1	2	3
1.	Местоположение объекта	Московская область, городской округ Химки
2.	Площадь объекта +/- величина погрешности определения площади (Р +/- Дельта Р)	40201 кв. м ± 70 кв. м
3.	Иные характеристики объекта	

Раздел 2

Сведения о местоположении границ объекта

1. Система координат МСК-50, зона 2

2. Сведения о характерных точках границ объекта

Обозначение характерных точек границ	Координаты, м		Метод определения координат характерной точки	Средняя квадратическая погрешность положения характерной точки (Mt), м	Описание обозначения точки на местности (при наличии)
	X	Y			
1	2	3	4	5	6
Участок 1					
1	484821.30	2180146.66	Картометрический	0,1	-
2	484635.22	2180154.52	Картометрический	0,1	-
3	484611.24	2180158.77	Картометрический	0,1	-
4	484592.62	2180171.78	Картометрический	0,1	-
5	484558.29	2180219.50	Картометрический	0,1	-
6	484535.21	2180304.56	Картометрический	0,1	-
7	484534.95	2180341.48	Картометрический	0,1	-
8	484552.49	2180421.59	Картометрический	0,1	-
9	484590.45	2180494.85	Картометрический	0,1	-
10	484566.57	2180485.10	Картометрический	0,1	-
11	484534.71	2180472.09	Картометрический	0,1	-
12	484527.70	2180469.89	Картометрический	0,1	-
13	484521.09	2180451.58	Картометрический	0,1	-
14	484513.42	2180442.72	Картометрический	0,1	-
15	484505.50	2180435.25	Картометрический	0,1	-
16	484494.04	2180427.95	Картометрический	0,1	-
17	484485.65	2180423.71	Картометрический	0,1	-
18	484486.53	2180410.47	Картометрический	0,1	-
19	484527.19	2180408.44	Картометрический	0,1	-
20	484529.12	2180384.81	Картометрический	0,1	-
21	484512.10	2180349.98	Картометрический	0,1	-
22	484483.75	2180332.56	Картометрический	0,1	-
23	484472.55	2180271.97	Картометрический	0,1	-
24	484485.59	2180236.57	Картометрический	0,1	-
25	484487.46	2180220.70	Картометрический	0,1	-
26	484484.78	2180206.80	Картометрический	0,1	-

Раздел 2

Сведения о местоположении границ объекта

Обозначение характерных точек границ	Координаты, м		Метод определения координат характерной точки	Средняя квадратическая погрешность положения характерной точки (Mt), м	Описание обозначения точки на местности (при наличии)
	X	Y			
1	2	3	4	5	6
27	484495.47	2180173.46	Картометрический	0,1	-
28	484512.30	2180154.84	Картометрический	0,1	-
29	484527.55	2180161.96	Картометрический	0,1	-
30	484531.02	2180158.54	Картометрический	0,1	-
31	484521.04	2180145.78	Картометрический	0,1	-
32	484537.90	2180128.60	Картометрический	0,1	-
33	484570.89	2180101.82	Картометрический	0,1	-
34	484602.89	2180088.28	Картометрический	0,1	-
35	484621.61	2180086.29	Картометрический	0,1	-
36	484644.99	2180083.33	Картометрический	0,1	-
37	484730.22	2180054.17	Картометрический	0,1	-
38	484739.55	2180040.75	Картометрический	0,1	-
39	484803.76	2180063.17	Картометрический	0,1	-
1	484821.30	2180146.66	Картометрический	0,1	-

3. Сведения о характерных точках части (частей) границы объекта

Обозначение характерных точек границ	Координаты, м		Метод определения координат характерной точки	Средняя квадратическая погрешность положения характерной точки (Mt), м	Описание обозначения точки на местности (при наличии)
	X	Y			
1	2	3	4	5	6
-	-	-	-	-	-

Раздел 3

Сведения о местоположении измененных (уточненных) границ объекта

1. Система координат -

2. Сведения о характерных точках границ объекта

Обозначение характерных точек границ	Существующие координаты, м		Измененные (уточненные) координаты, м		Метод определения координат характерной точки	Средняя квадратическая погрешность положения характерной точки (Mt), м	Описание обозначения точки на местности (при наличии)
	X	Y	X	Y			
1	2	3	4	5	6	7	8
-	-	-	-	-	-	-	

3. Сведения о характерных точках части (частей) границы объекта

Обозначение характерных точек границ	Существующие координаты, м		Измененные (уточненные) координаты, м		Метод определения координат характерной точки	Средняя квадратическая погрешность положения характерной точки (Mt), м	Описание обозначения точки на местности (при наличии)
	X	Y	X	Y			
1	2	3	4	5	6	7	8
-	-	-	-	-	-	-	

Раздел 4

План границ объекта

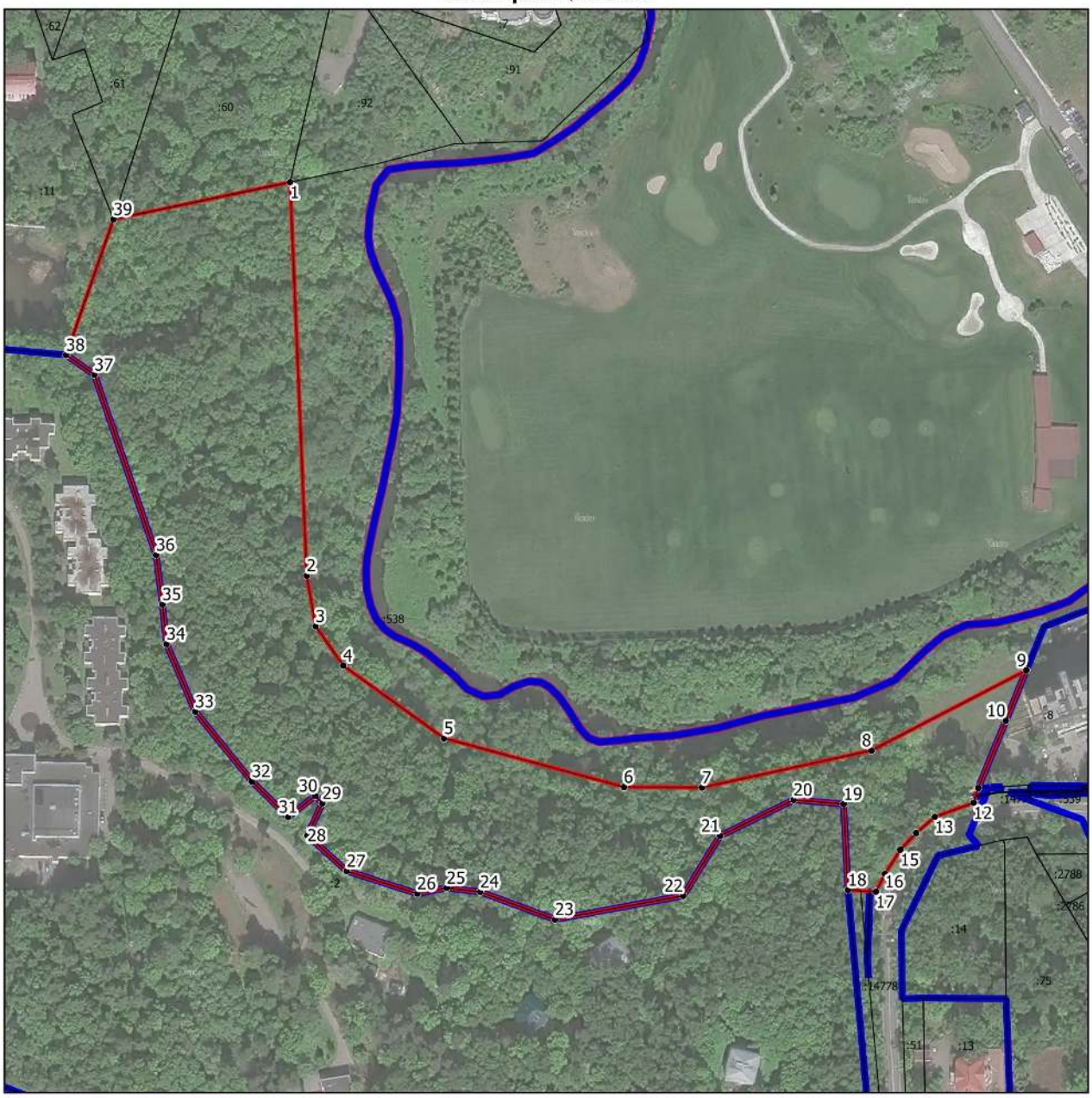

Масштаб 1:2500

Условные обозначения:

- граница объекта, местоположение которого описано
- границы муниципальных образований
- границы населенных пунктов
- границы земельных участков по сведениям ЕГРН
- • - поворотная точка границ объекта

Подпись_____Дата «_____»_____20___г.

Место для оттиска печати лица, составившего описание местоположения границ объекта

ОПИСАНИЕ МЕСТОПОЛОЖЕНИЯ ГРАНИЦ

Зона осуществления деятельности по комплексному и устойчивому развитию территории КУРТ-8

(наименование объекта, местоположение границ которого описано (далее - объект))

Раздел 1

Сведения об объекте

№ п/п	Характеристики объекта	Описание характеристик
1	**2**	**3**
1.	Местоположение объекта	Московская область, городской округ Химки
2.	Площадь объекта +/- величина погрешности определения площади (Р +/- Дельта Р)	229603 кв. м ± 168 кв. м
3.	Иные характеристики объекта	

Раздел 2

Сведения о местоположении границ объекта

1. Система координат МСК-50, зона 2

2. Сведения о характерных точках границ объекта

Обозначение характерных точек границ	Координаты, м		Метод определения координат характерной точки	Средняя квадратическая погрешность положения характерной точки (Mt), м	Описание обозначения точки на местности (при наличии)
	X	Y			
1	2	3	4	5	6
Участок 1					
1	491890.88	2176157.64	Картометрический	0,1	-
2	491873.90	2176192.04	Картометрический	0,1	-
3	491865.08	2176209.98	Картометрический	0,1	-
4	491845.81	2176249.10	Картометрический	0,1	-
5	491805.82	2176231.94	Картометрический	0,1	-
6	491807.44	2176226.48	Картометрический	0,1	-
7	491844.38	2176138.97	Картометрический	0,1	-
8	491847.61	2176139.29	Картометрический	0,1	-
1	491890.88	2176157.64	Картометрический	0,1	-
10	491479.54	2176031.67	Картометрический	0,1	-
11	491465.22	2176067.74	Картометрический	0,1	-
12	491437.02	2176138.73	Картометрический	0,1	-
13	491394.69	2176120.85	Картометрический	0,1	-
14	491423.82	2176057.33	Картометрический	0,1	-
15	491426.32	2176051.47	Картометрический	0,1	-
16	491400.27	2176040.58	Картометрический	0,1	-
17	491404.74	2176028.87	Картометрический	0,1	-
18	491402.74	2176027.07	Картометрический	0,1	-
19	491384.23	2176019.98	Картометрический	0,1	-
20	491368.53	2176013.82	Картометрический	0,1	-
21	491344.19	2176004.18	Картометрический	0,1	-
22	491356.79	2175975.47	Картометрический	0,1	-
23	491357.61	2175972.30	Картометрический	0,1	-
24	491365.23	2175942.82	Картометрический	0,1	-
25	491377.78	2175906.07	Картометрический	0,1	-
26	491442.11	2175930.19	Картометрический	0,1	-

Раздел 2

Сведения о местоположении границ объекта

Обозначение характерных точек границ	Координаты, м		Метод определения координат характерной точки	Средняя квадратическая погрешность положения характерной точки (Mt), м	Описание обозначения точки на местности (при наличии)
	X	Y			
1	2	3	4	5	6
27	491442.00	2175930.70	Картометрический	0,1	-
28	491430.21	2175962.26	Картометрический	0,1	-
29	491414.19	2176005.15	Картометрический	0,1	-
10	491479.54	2176031.67	Картометрический	0,1	-
31	491854.60	2175821.50	Картометрический	0,1	-
32	491855.45	2175847.20	Картометрический	0,1	-
33	491855.60	2175851.73	Картометрический	0,1	-
34	491858.00	2175867.55	Картометрический	0,1	-
35	491873.16	2175867.08	Картометрический	0,1	-
36	491878.38	2175867.06	Картометрический	0,1	-
37	491903.34	2175864.33	Картометрический	0,1	-
38	491905.79	2175863.77	Картометрический	0,1	-
39	491918.10	2175862.32	Картометрический	0,1	-
40	491944.92	2175859.18	Картометрический	0,1	-
41	491975.45	2175855.64	Картометрический	0,1	-
42	491977.85	2175855.02	Картометрический	0,1	-
43	491980.21	2175854.11	Картометрический	0,1	-
44	491982.45	2175852.85	Картометрический	0,1	-
45	491983.91	2175851.77	Картометрический	0,1	-
46	491984.46	2175851.35	Картометрический	0,1	-
47	491994.30	2175844.32	Картометрический	0,1	-
48	491999.38	2175839.91	Картометрический	0,1	-
49	492037.30	2175860.43	Картометрический	0,1	-
50	492049.54	2175832.45	Картометрический	0,1	-
51	492057.00	2175820.16	Картометрический	0,1	-
52	492075.71	2175835.82	Картометрический	0,1	-
53	492089.78	2175847.40	Картометрический	0,1	-
54	492107.56	2175874.44	Картометрический	0,1	-
55	492127.81	2175916.63	Картометрический	0,1	-
56	492140.19	2175929.00	Картометрический	0,1	-

Раздел 2

Сведения о местоположении границ объекта

Обозначение характерных точек границ	Координаты, м		Метод определения координат характерной точки	Средняя квадратическая погрешность положения характерной точки (Mt), м	Описание обозначения точки на местности (при наличии)
	X	Y			
1	2	3	4	5	6
57	492121.40	2175943.10	Картометрический	0,1	-
58	492129.89	2175976.87	Картометрический	0,1	-
59	492083.06	2175991.21	Картометрический	0,1	-
60	492076.73	2175964.29	Картометрический	0,1	-
61	492072.35	2175966.51	Картометрический	0,1	-
62	492067.38	2175962.37	Картометрический	0,1	-
63	492058.71	2175978.68	Картометрический	0,1	-
64	492075.21	2175990.10	Картометрический	0,1	-
65	492073.01	2176000.88	Картометрический	0,1	-
66	492067.10	2176010.86	Картометрический	0,1	-
67	492059.39	2176012.97	Картометрический	0,1	-
68	492009.33	2176028.25	Картометрический	0,1	-
69	492006.00	2176020.55	Картометрический	0,1	-
70	491998.45	2176023.85	Картометрический	0,1	-
71	491984.67	2176029.66	Картометрический	0,1	-
72	491982.30	2176030.74	Картометрический	0,1	-
73	491972.49	2176004.01	Картометрический	0,1	-
74	491931.72	2176021.47	Картометрический	0,1	-
75	491894.40	2176035.25	Картометрический	0,1	-
76	491893.98	2176035.46	Картометрический	0,1	-
77	491882.86	2176008.83	Картометрический	0,1	-
78	491870.21	2175975.66	Картометрический	0,1	-
79	491861.95	2175953.38	Картометрический	0,1	-
80	491858.52	2175943.26	Картометрический	0,1	-
81	491861.96	2175939.54	Картометрический	0,1	-
82	491859.67	2175933.63	Картометрический	0,1	-
83	491837.27	2175891.23	Картометрический	0,1	-
84	491822.08	2175859.34	Картометрический	0,1	-
85	491814.77	2175862.10	Картометрический	0,1	-
86	491803.92	2175839.34	Картометрический	0,1	-

Раздел 2

Сведения о местоположении границ объекта

Обозначение характерных точек границ	Координаты, м		Метод определения координат характерной точки	Средняя квадратическая погрешность положения характерной точки (Mt), м	Описание обозначения точки на местности (при наличии)
	X	Y			
1	2	3	4	5	6
87	491800.35	2175829.19	Картометрический	0,1	-
88	491779.10	2175768.81	Картометрический	0,1	-
89	491786.42	2175766.05	Картометрический	0,1	-
90	491781.65	2175752.50	Картометрический	0,1	-
91	491777.21	2175732.96	Картометрический	0,1	-
92	491773.70	2175715.56	Картометрический	0,1	-
93	491770.90	2175701.69	Картометрический	0,1	-
94	491760.49	2175650.09	Картометрический	0,1	-
95	491759.69	2175646.13	Картометрический	0,1	-
96	491756.10	2175628.35	Картометрический	0,1	-
97	491755.07	2175569.66	Картометрический	0,1	-
98	491753.72	2175493.04	Картометрический	0,1	-
99	491750.57	2175377.61	Картометрический	0,1	-
100	491766.09	2175404.77	Картометрический	0,1	-
101	491785.61	2175430.66	Картометрический	0,1	-
102	491801.94	2175483.52	Картометрический	0,1	-
103	491816.71	2175477.75	Картометрический	0,1	-
104	491834.27	2175501.64	Картометрический	0,1	-
105	491821.28	2175511.21	Картометрический	0,1	-
106	491808.73	2175533.70	Картометрический	0,1	-
107	491800.27	2175568.67	Картометрический	0,1	-
108	491804.68	2175569.54	Картометрический	0,1	-
109	491807.01	2175582.51	Картометрический	0,1	-
110	491811.67	2175601.20	Картометрический	0,1	-
111	491818.19	2175608.65	Картометрический	0,1	-
112	491857.92	2175629.65	Картометрический	0,1	-
113	491853.22	2175651.87	Картометрический	0,1	-
114	491850.64	2175664.04	Картометрический	0,1	-
115	491850.66	2175664.27	Картометрический	0,1	-
116	491850.37	2175665.14	Картометрический	0,1	-

Раздел 2

Сведения о местоположении границ объекта

Обозначение характерных точек границ	Координаты, м		Метод определения координат характерной точки	Средняя квадратическая погрешность положения характерной точки (Mt), м	Описание обозначения точки на местности (при наличии)
	X	Y			
1	2	3	4	5	6
117	491827.78	2175693.53	Картометрический	0,1	-
118	491820.79	2175694.27	Картометрический	0,1	-
119	491824.35	2175700.25	Картометрический	0,1	-
120	491828.31	2175715.74	Картометрический	0,1	-
121	491832.68	2175732.83	Картометрический	0,1	-
122	491854.10	2175731.81	Картометрический	0,1	-
123	491854.56	2175739.57	Картометрический	0,1	-
124	491853.14	2175777.30	Картометрический	0,1	-
31	491854.60	2175821.50	Картометрический	0,1	-
126	491003.87	2175932.16	Картометрический	0,1	-
127	491001.34	2175930.56	Картометрический	0,1	-
128	490979.71	2175923.81	Картометрический	0,1	-
129	490977.05	2175931.97	Картометрический	0,1	-
130	490981.42	2175933.49	Картометрический	0,1	-
131	490983.23	2175934.23	Картометрический	0,1	-
132	490983.01	2175935.02	Картометрический	0,1	-
133	490982.78	2175935.02	Картометрический	0,1	-
134	490982.17	2175936.87	Картометрический	0,1	-
135	490983.97	2175937.44	Картометрический	0,1	-
136	490984.55	2175935.61	Картометрический	0,1	-
137	490984.22	2175935.45	Картометрический	0,1	-
138	490984.51	2175934.66	Картометрический	0,1	-
139	490985.93	2175934.99	Картометрический	0,1	-
140	490985.95	2175934.88	Картометрический	0,1	-
141	490997.25	2175938.58	Картометрический	0,1	-
142	490997.24	2175938.62	Картометрический	0,1	-
143	490997.23	2175939.30	Картометрический	0,1	-
144	490983.05	2175942.99	Картометрический	0,1	-
145	490979.09	2175941.75	Картометрический	0,1	-
146	490938.54	2175931.85	Картометрический	0,1	-

Раздел 2

Сведения о местоположении границ объекта

Обозначение характерных точек границ	Координаты, м		Метод определения координат характерной точки	Средняя квадратическая погрешность положения характерной точки (Mt), м	Описание обозначения точки на местности (при наличии)
	X	Y			
1	2	3	4	5	6
147	490926.82	2175927.88	Картометрический	0,1	-
148	490918.90	2175926.91	Картометрический	0,1	-
149	490918.32	2175925.60	Картометрический	0,1	-
150	490943.70	2175865.53	Картометрический	0,1	-
151	490963.59	2175873.97	Картометрический	0,1	-
152	490969.92	2175875.61	Картометрический	0,1	-
153	490987.47	2175883.46	Картометрический	0,1	-
154	490995.81	2175868.62	Картометрический	0,1	-
155	491014.21	2175876.66	Картометрический	0,1	-
156	491017.39	2175878.47	Картометрический	0,1	-
157	491018.56	2175876.50	Картометрический	0,1	-
158	491025.57	2175880.43	Картометрический	0,1	-
126	491003.87	2175932.16	Картометрический	0,1	-
160	491670.34	2175775.02	Картометрический	0,1	-
161	491706.15	2175789.15	Картометрический	0,1	-
162	491688.45	2175851.30	Картометрический	0,1	-
163	491696.62	2175857.68	Картометрический	0,1	-
164	491694.20	2175865.94	Картометрический	0,1	-
165	491702.03	2175869.12	Картометрический	0,1	-
166	491712.00	2175873.20	Картометрический	0,1	-
167	491721.87	2175876.46	Картометрический	0,1	-
168	491737.04	2175881.80	Картометрический	0,1	-
169	491737.36	2175883.58	Картометрический	0,1	-
170	491736.99	2175884.69	Картометрический	0,1	-
171	491738.85	2175885.31	Картометрический	0,1	-
172	491720.50	2175940.50	Картометрический	0,1	-
173	491720.10	2175942.19	Картометрический	0,1	-
174	491718.03	2175941.47	Картометрический	0,1	-
175	491649.77	2175918.84	Картометрический	0,1	-
176	491647.65	2175918.14	Картометрический	0,1	-

Раздел 2

Сведения о местоположении границ объекта

Обозначение характерных точек границ	Координаты, м		Метод определения координат характерной точки	Средняя квадратическая погрешность положения характерной точки (Mt), м	Описание обозначения точки на местности (при наличии)
	X	Y			
1	2	3	4	5	6
177	491658.06	2175888.82	Картометрический	0,1	-
178	491661.89	2175879.17	Картометрический	0,1	-
179	491672.82	2175847.26	Картометрический	0,1	-
180	491651.46	2175841.73	Картометрический	0,1	-
160	491670.34	2175775.02	Картометрический	0,1	-
182	491743.62	2176130.90	Картометрический	0,1	-
183	491742.22	2176134.64	Картометрический	0,1	-
184	491735.76	2176148.61	Картометрический	0,1	-
185	491725.52	2176171.43	Картометрический	0,1	-
186	491716.61	2176192.24	Картометрический	0,1	-
187	491716.24	2176195.15	Картометрический	0,1	-
188	491753.20	2176212.03	Картометрический	0,1	-
189	491731.56	2176263.91	Картометрический	0,1	-
190	491730.24	2176267.06	Картометрический	0,1	-
191	491613.28	2176217.79	Картометрический	0,1	-
192	491614.72	2176214.74	Картометрический	0,1	-
193	491637.35	2176161.84	Картометрический	0,1	-
194	491667.28	2176090.62	Картометрический	0,1	-
195	491697.33	2176106.48	Картометрический	0,1	-
182	491743.62	2176130.90	Картометрический	0,1	-
197	491099.43	2175638.11	Картометрический	0,1	-
198	491099.64	2175635.48	Картометрический	0,1	-
199	491098.65	2175615.86	Картометрический	0,1	-
200	491098.46	2175601.23	Картометрический	0,1	-
201	491097.44	2175601.04	Картометрический	0,1	-
202	491098.16	2175593.33	Картометрический	0,1	-
203	491098.08	2175589.15	Картометрический	0,1	-
204	491097.93	2175579.89	Картометрический	0,1	-
205	491107.47	2175581.15	Картометрический	0,1	-
206	491110.07	2175580.96	Картометрический	0,1	-

Раздел 2

Сведения о местоположении границ объекта

Обозначение характерных точек границ	Координаты, м		Метод определения координат характерной точки	Средняя квадратическая погрешность положения характерной точки (Mt), м	Описание обозначения точки на местности (при наличии)
	X	Y			
1	2	3	4	5	6
207	491117.63	2175582.12	Картометрический	0,1	-
208	491131.88	2175583.84	Картометрический	0,1	-
209	491147.20	2175583.94	Картометрический	0,1	-
210	491149.63	2175583.74	Картометрический	0,1	-
211	491149.44	2175583.06	Картометрический	0,1	-
212	491147.63	2175572.77	Картометрический	0,1	-
213	491147.51	2175571.83	Картометрический	0,1	-
214	491147.97	2175568.74	Картометрический	0,1	-
215	491121.49	2175559.70	Картометрический	0,1	-
216	491100.35	2175555.25	Картометрический	0,1	-
217	491076.79	2175547.21	Картометрический	0,1	-
218	491076.09	2175546.83	Картометрический	0,1	-
219	491075.47	2175546.64	Картометрический	0,1	-
220	491056.49	2175540.91	Картометрический	0,1	-
221	491065.29	2175516.39	Картометрический	0,1	-
222	491083.44	2175469.31	Картометрический	0,1	-
223	491219.83	2175149.27	Картометрический	0,1	-
224	491239.21	2175157.57	Картометрический	0,1	-
225	491252.60	2175125.66	Картометрический	0,1	-
226	491235.06	2175118.37	Картометрический	0,1	-
227	491324.23	2174914.14	Картометрический	0,1	-
228	491336.05	2174895.94	Картометрический	0,1	-
229	491405.77	2174938.88	Картометрический	0,1	-
230	491358.73	2174995.18	Картометрический	0,1	-
231	491347.53	2175008.34	Картометрический	0,1	-
232	491298.44	2175103.25	Картометрический	0,1	-
233	491283.99	2175131.84	Картометрический	0,1	-
234	491277.03	2175147.77	Картометрический	0,1	-
235	491274.96	2175148.22	Картометрический	0,1	-
236	491268.36	2175163.83	Картометрический	0,1	-

Раздел 2

Сведения о местоположении границ объекта

Обозначение характерных точек границ	Координаты, м		Метод определения координат характерной точки	Средняя квадратическая погрешность положения характерной точки (Mt), м	Описание обозначения точки на местности (при наличии)
	X	Y			
1	2	3	4	5	6
237	491263.30	2175177.47	Картометрический	0,1	-
238	491180.81	2175357.48	Картометрический	0,1	-
239	491175.08	2175368.94	Картометрический	0,1	-
240	491143.41	2175438.65	Картометрический	0,1	-
241	491144.06	2175448.03	Картометрический	0,1	-
242	491148.88	2175447.87	Картометрический	0,1	-
243	491196.31	2175440.27	Картометрический	0,1	-
244	491216.76	2175437.07	Картометрический	0,1	-
245	491234.17	2175433.59	Картометрический	0,1	-
246	491235.47	2175432.99	Картометрический	0,1	-
247	491239.16	2175431.62	Картометрический	0,1	-
248	491240.03	2175430.84	Картометрический	0,1	-
249	491277.10	2175416.93	Картометрический	0,1	-
250	491292.58	2175410.12	Картометрический	0,1	-
251	491298.99	2175423.55	Картометрический	0,1	-
252	491276.99	2175431.94	Картометрический	0,1	-
253	491276.45	2175429.71	Картометрический	0,1	-
254	491257.19	2175438.12	Картометрический	0,1	-
255	491247.41	2175443.18	Картометрический	0,1	-
256	491228.43	2175447.63	Картометрический	0,1	-
257	491217.69	2175449.98	Картометрический	0,1	-
258	491171.54	2175460.24	Картометрический	0,1	-
259	491169.93	2175466.85	Картометрический	0,1	-
260	491170.18	2175497.68	Картометрический	0,1	-
261	491170.38	2175523.46	Картометрический	0,1	-
262	491170.38	2175525.98	Картометрический	0,1	-
263	491193.44	2175525.20	Картометрический	0,1	-
264	491189.38	2175552.40	Картометрический	0,1	-
265	491186.05	2175551.96	Картометрический	0,1	-
266	491185.99	2175559.87	Картометрический	0,1	-

Раздел 2

Сведения о местоположении границ объекта

Обозначение характерных точек границ	Координаты, м		Метод определения координат характерной точки	Средняя квадратическая погрешность положения характерной точки (Mt), м	Описание обозначения точки на местности (при наличии)
	X	Y			
1	2	3	4	5	6
267	491185.74	2175561.92	Картометрический	0,1	-
268	491184.45	2175561.76	Картометрический	0,1	-
269	491183.78	2175567.07	Картометрический	0,1	-
270	491180.80	2175566.75	Картометрический	0,1	-
271	491178.81	2175566.54	Картометрический	0,1	-
272	491176.11	2175579.91	Картометрический	0,1	-
273	491178.83	2175580.59	Картометрический	0,1	-
274	491192.91	2175584.03	Картометрический	0,1	-
275	491198.48	2175586.64	Картометрический	0,1	-
276	491198.04	2175587.74	Картометрический	0,1	-
277	491195.40	2175594.26	Картометрический	0,1	-
278	491181.73	2175635.83	Картометрический	0,1	-
279	491162.82	2175632.16	Картометрический	0,1	-
280	491162.77	2175631.76	Картометрический	0,1	-
281	491158.81	2175631.73	Картометрический	0,1	-
282	491158.81	2175631.54	Картометрический	0,1	-
283	491158.38	2175631.54	Картометрический	0,1	-
284	491158.40	2175631.67	Картометрический	0,1	-
285	491161.79	2175646.30	Картометрический	0,1	-
286	491160.49	2175646.23	Картометрический	0,1	-
287	491161.46	2175652.21	Картометрический	0,1	-
288	491163.38	2175654.00	Картометрический	0,1	-
289	491155.02	2175679.82	Картометрический	0,1	-
290	491154.96	2175679.82	Картометрический	0,1	-
291	491153.63	2175683.34	Картометрический	0,1	-
292	491150.74	2175686.20	Картометрический	0,1	-
293	491148.07	2175692.64	Картометрический	0,1	-
294	491148.43	2175696.61	Картометрический	0,1	-
295	491145.61	2175703.46	Картометрический	0,1	-
296	491144.49	2175703.06	Картометрический	0,1	-

Раздел 2

Сведения о местоположении границ объекта

Обозначение характерных точек границ	Координаты, м		Метод определения координат характерной точки	Средняя квадратическая погрешность положения характерной точки (Mt), м	Описание обозначения точки на местности (при наличии)
	X	Y			
1	2	3	4	5	6
297	491106.40	2175689.30	Картометрический	0,1	-
298	491088.11	2175730.14	Картометрический	0,1	-
299	491081.52	2175744.84	Картометрический	0,1	-
300	491056.64	2175732.63	Картометрический	0,1	-
301	491071.69	2175698.32	Картометрический	0,1	-
302	491022.57	2175679.34	Картометрический	0,1	-
303	491037.13	2175642.12	Картометрический	0,1	-
304	491040.82	2175639.82	Картометрический	0,1	-
305	491099.96	2175645.24	Картометрический	0,1	-
306	491099.89	2175642.89	Картометрический	0,1	-
307	491099.80	2175641.02	Картометрический	0,1	-
197	491099.43	2175638.11	Картометрический	0,1	-
309	491562.40	2175669.55	Картометрический	0,1	-
310	491565.33	2175659.28	Картометрический	0,1	-
311	491567.11	2175653.09	Картометрический	0,1	-
312	491568.59	2175647.89	Картометрический	0,1	-
313	491573.67	2175630.08	Картометрический	0,1	-
314	491574.80	2175626.34	Картометрический	0,1	-
315	491617.05	2175639.22	Картометрический	0,1	-
316	491609.63	2175662.21	Картометрический	0,1	-
317	491607.60	2175661.50	Картометрический	0,1	-
318	491599.13	2175687.62	Картометрический	0,1	-
319	491576.69	2175676.58	Картометрический	0,1	-
320	491571.35	2175673.95	Картометрический	0,1	-
309	491562.40	2175669.55	Картометрический	0,1	-
322	491469.65	2175530.58	Картометрический	0,1	-
323	491467.52	2175575.87	Картометрический	0,1	-
324	491469.46	2175576.30	Картометрический	0,1	-
325	491466.07	2175586.19	Картометрический	0,1	-
326	491464.53	2175586.00	Картометрический	0,1	-

Раздел 2

Сведения о местоположении границ объекта

Обозначение характерных точек границ	Координаты, м		Метод определения координат характерной точки	Средняя квадратическая погрешность положения характерной точки (Mt), м	Описание обозначения точки на местности (при наличии)
	X	Y			
1	2	3	4	5	6
327	491445.67	2175584.39	Картометрический	0,1	-
328	491411.98	2175579.52	Картометрический	0,1	-
329	491411.67	2175579.48	Картометрический	0,1	-
330	491411.48	2175579.34	Картометрический	0,1	-
331	491411.81	2175578.25	Картометрический	0,1	-
332	491417.64	2175553.83	Картометрический	0,1	-
333	491424.52	2175525.00	Картометрический	0,1	-
334	491469.20	2175530.53	Картометрический	0,1	-
322	491469.65	2175530.58	Картометрический	0,1	-
336	491605.90	2175280.57	Картометрический	0,1	-
337	491635.73	2175272.72	Картометрический	0,1	-
338	491653.26	2175268.96	Картометрический	0,1	-
339	491663.48	2175269.54	Картометрический	0,1	-
340	491687.97	2175280.72	Картометрический	0,1	-
341	491722.91	2175318.21	Картометрический	0,1	-
342	491737.35	2175340.85	Картометрический	0,1	-
343	491735.55	2175379.24	Картометрический	0,1	-
344	491654.14	2175319.55	Картометрический	0,1	-
345	491611.83	2175318.22	Картометрический	0,1	-
336	491605.90	2175280.57	Картометрический	0,1	-
347	491524.76	2175582.78	Картометрический	0,1	-
348	491478.99	2175573.16	Картометрический	0,1	-
349	491478.12	2175572.68	Картометрический	0,1	-
350	491477.21	2175571.52	Картометрический	0,1	-
351	491476.95	2175570.55	Картометрический	0,1	-
352	491479.05	2175533.91	Картометрический	0,1	-
353	491481.83	2175477.51	Картометрический	0,1	-
354	491531.58	2175482.03	Картометрический	0,1	-
355	491531.18	2175484.78	Картометрический	0,1	-
356	491528.26	2175536.70	Картометрический	0,1	-

Раздел 2

Сведения о местоположении границ объекта

Обозначение характерных точек границ	Координаты, м		Метод определения координат характерной точки	Средняя квадратическая погрешность положения характерной точки (Mt), м	Описание обозначения точки на местности (при наличии)
	X	Y			
1	2	3	4	5	6
357	491525.76	2175581.11	Картометрический	0,1	-
347	491524.76	2175582.78	Картометрический	0,1	-
359	492000.16	2176335.48	Картометрический	0,1	-
360	491989.73	2176285.03	Картометрический	0,1	-
361	492027.37	2176274.85	Картометрический	0,1	-
362	492036.84	2176272.58	Картометрический	0,1	-
363	492042.70	2176270.58	Картометрический	0,1	-
364	492046.15	2176269.95	Картометрический	0,1	-
365	492053.99	2176251.61	Картометрический	0,1	-
366	492075.90	2176247.94	Картометрический	0,1	-
367	492078.17	2176240.71	Картометрический	0,1	-
368	492082.33	2176238.32	Картометрический	0,1	-
369	492114.43	2176219.85	Картометрический	0,1	-
370	492125.57	2176211.83	Картометрический	0,1	-
371	492126.88	2176214.16	Картометрический	0,1	-
372	492138.23	2176209.54	Картометрический	0,1	-
373	492146.64	2176206.12	Картометрический	0,1	-
374	492203.36	2176269.24	Картометрический	0,1	-
375	492205.89	2176273.03	Картометрический	0,1	-
376	492231.13	2176310.82	Картометрический	0,1	-
377	492216.51	2176315.66	Картометрический	0,1	-
378	492167.20	2176318.06	Картометрический	0,1	-
379	492163.35	2176319.47	Картометрический	0,1	-
380	492145.52	2176320.13	Картометрический	0,1	-
381	492065.56	2176329.85	Картометрический	0,1	-
382	492062.24	2176328.85	Картометрический	0,1	-
359	492000.16	2176335.48	Картометрический	0,1	-
384	491712.27	2176397.67	Картометрический	0,1	-
385	491653.92	2176374.37	Картометрический	0,1	-
386	491653.56	2176374.30	Картометрический	0,1	-

Раздел 2

Сведения о местоположении границ объекта

Обозначение характерных точек границ	Координаты, м		Метод определения координат характерной точки	Средняя квадратическая погрешность положения характерной точки (Mt), м	Описание обозначения точки на местности (при наличии)
	X	Y			
1	2	3	4	5	6
387	491664.87	2176347.89	Картометрический	0,1	-
388	491700.92	2176263.68	Картометрический	0,1	-
389	491759.38	2176289.19	Картометрический	0,1	-
390	491758.46	2176292.25	Картометрический	0,1	-
384	491712.27	2176397.67	Картометрический	0,1	-
392	491820.74	2176305.61	Картометрический	0,1	-
393	491795.93	2176295.84	Картометрический	0,1	-
394	491780.14	2176289.14	Картометрический	0,1	-
395	491804.34	2176235.65	Картометрический	0,1	-
396	491844.04	2176252.69	Картометрический	0,1	-
397	491838.14	2176266.91	Картометрический	0,1	-
398	491834.42	2176275.88	Картометрический	0,1	-
399	491822.67	2176301.28	Картометрический	0,1	-
392	491820.74	2176305.61	Картометрический	0,1	-
401	491409.65	2176210.70	Картометрический	0,1	-
402	491408.51	2176209.54	Картометрический	0,1	-
403	491407.68	2176209.18	Картометрический	0,1	-
404	491402.01	2176206.69	Картометрический	0,1	-
405	491386.80	2176199.57	Картометрический	0,1	-
406	491363.16	2176188.97	Картометрический	0,1	-
407	491346.19	2176181.48	Картометрический	0,1	-
408	491374.02	2176125.43	Картометрический	0,1	-
409	491418.83	2176143.82	Картометрический	0,1	-
410	491432.45	2176149.60	Картометрический	0,1	-
401	491409.65	2176210.70	Картометрический	0,1	-
412	491922.73	2176108.12	Картометрический	0,1	-
413	491947.16	2176098.42	Картометрический	0,1	-
414	491958.16	2176124.25	Картометрический	0,1	-
415	491958.87	2176126.96	Картометрический	0,1	-
416	491961.39	2176132.29	Картометрический	0,1	-

Раздел 2

Сведения о местоположении границ объекта

Обозначение характерных точек границ	Координаты, м		Метод определения координат характерной точки	Средняя квадратическая погрешность положения характерной точки (Mt), м	Описание обозначения точки на местности (при наличии)
	X	Y			
1	2	3	4	5	6
417	491966.19	2176144.00	Картометрический	0,1	-
418	491963.16	2176145.28	Картометрический	0,1	-
419	491961.17	2176147.20	Картометрический	0,1	-
420	491960.11	2176147.03	Картометрический	0,1	-
421	491951.85	2176150.82	Картометрический	0,1	-
422	491941.26	2176155.27	Картометрический	0,1	-
412	491922.73	2176108.12	Картометрический	0,1	-
424	491130.78	2176106.79	Картометрический	0,1	-
425	491140.04	2176085.15	Картометрический	0,1	-
426	491139.84	2176085.05	Картометрический	0,1	-
427	491143.07	2176077.59	Картометрический	0,1	-
428	491143.42	2176077.68	Картометрический	0,1	-
429	491148.01	2176079.56	Картометрический	0,1	-
430	491153.47	2176081.77	Картометрический	0,1	-
431	491161.76	2176085.36	Картометрический	0,1	-
432	491186.89	2176096.27	Картометрический	0,1	-
433	491217.71	2176109.81	Картометрический	0,1	-
434	491206.38	2176139.67	Картометрический	0,1	-
435	491182.62	2176129.25	Картометрический	0,1	-
424	491130.78	2176106.79	Картометрический	0,1	-
437	491566.77	2175376.14	Картометрический	0,1	-
438	491611.56	2175377.20	Картометрический	0,1	-
439	491611.54	2175382.92	Картометрический	0,1	-
440	491611.13	2175473.90	Картометрический	0,1	-
441	491617.02	2175485.30	Картометрический	0,1	-
442	491553.28	2175479.18	Картометрический	0,1	-
443	491550.36	2175476.66	Картометрический	0,1	-
444	491550.46	2175472.60	Картометрический	0,1	-
445	491556.70	2175462.90	Картометрический	0,1	-
446	491564.38	2175376.52	Картометрический	0,1	-

Раздел 2

Сведения о местоположении границ объекта

Обозначение характерных точек границ	Координаты, м		Метод определения координат характерной точки	Средняя квадратическая погрешность положения характерной точки (Mt), м	Описание обозначения точки на местности (при наличии)
	X	Y			
1	2	3	4	5	6
447	491564.42	2175376.06	Картометрический	0,1	-
437	491566.77	2175376.14	Картометрический	0,1	-

3. Сведения о характерных точках части (частей) границы объекта

Обозначение характерных точек границ	Координаты, м		Метод определения координат характерной точки	Средняя квадратическая погрешность положения характерной точки (Mt), м	Описание обозначения точки на местности (при наличии)
	X	Y			
1	2	3	4	5	6
-	-	-	-	-	-

Раздел 3

Сведения о местоположении измененных (уточненных) границ объекта

1. Система координат -

2. Сведения о характерных точках границ объекта

Обозначение характерных точек границ	Существующие координаты, м		Измененные (уточненные) координаты, м		Метод определения координат характерной точки	Средняя квадратическая погрешность положения характерной точки (Mt), м	Описание обозначения точки на местности (при наличии)
	X	Y	X	Y			
1	2	3	4	5	6	7	8
-	-	-	-	-	-	-	

3. Сведения о характерных точках части (частей) границы объекта

Обозначение характерных точек границ	Существующие координаты, м		Измененные (уточненные) координаты, м		Метод определения координат характерной точки	Средняя квадратическая погрешность положения характерной точки (Mt), м	Описание обозначения точки на местности (при наличии)
	X	Y	X	Y			
1	2	3	4	5	6	7	8
-	-	-	-	-	-	-	

Раздел 4

План границ объекта

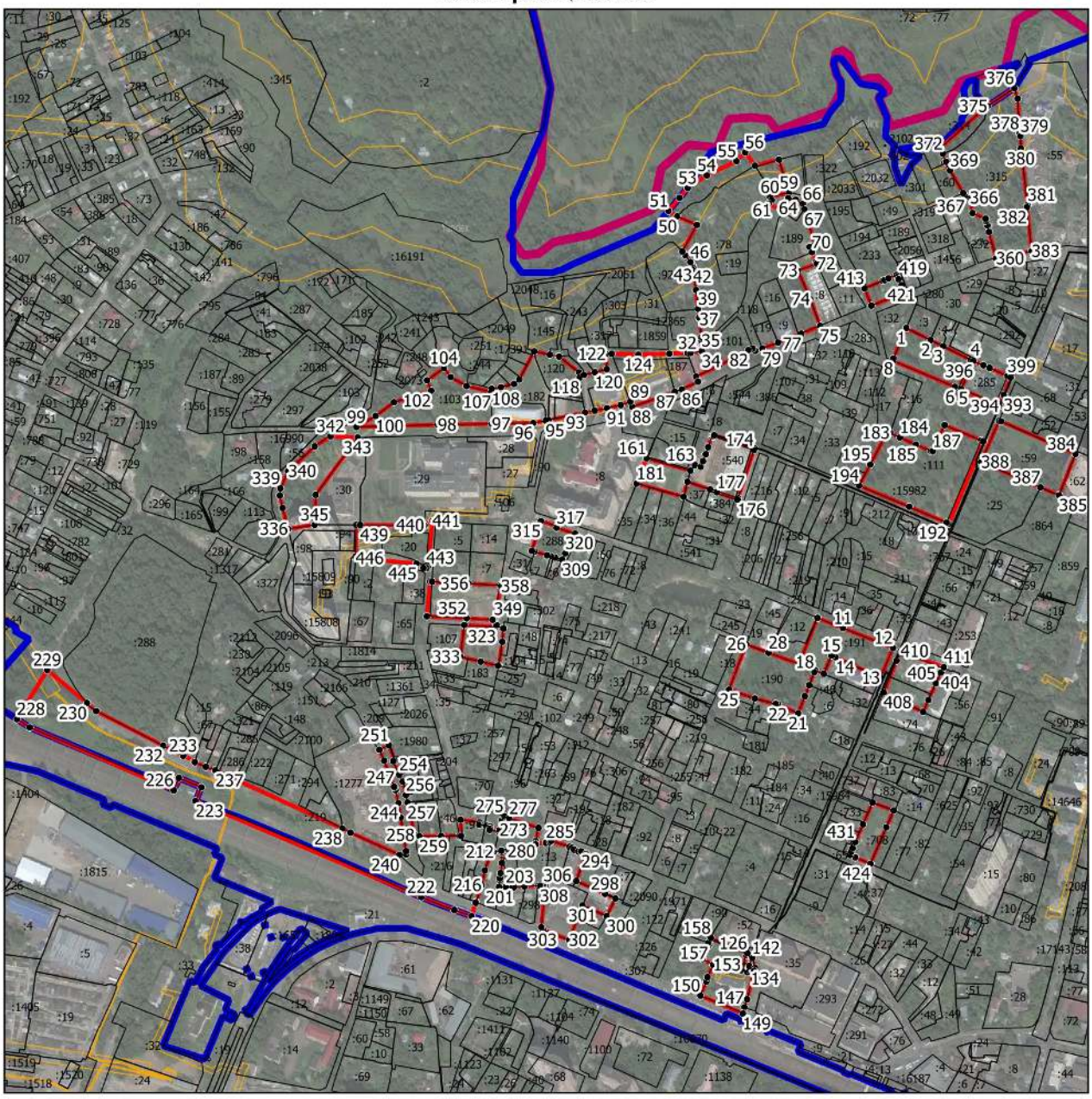

Масштаб 1:7500

Условные обозначения:

- граница объекта, местоположение которого описано
- границы муниципальных образований
- границы населенных пунктов
- границы зон с особыми условиями использования территорий
- границы земельных участков по сведениям ЕГРН
- • поворотная точка границ объекта

Подпись_____Дата «_____»_____20___г.

Место для оттиска печати лица, составившего описание местоположения границ объекта

ОПИСАНИЕ МЕСТОПОЛОЖЕНИЯ ГРАНИЦ

Зона осуществления деятельности по комплексному и устойчивому развитию территории КУРТ-9

(наименование объекта, местоположение границ которого описано (далее - объект))

Раздел 1

Сведения об объекте

№ п/п	Характеристики объекта	Описание характеристик
1	**2**	**3**
1.	Местоположение объекта	Московская область, городской округ Химки
2.	Площадь объекта +/- величина погрешности определения площади (Р +/- Дельта Р)	9002 кв. м ± 33 кв. м
3.	Иные характеристики объекта	

Раздел 2

Сведения о местоположении границ объекта

1. Система координат МСК-50, зона 2

2. Сведения о характерных точках границ объекта

Обозначение характерных точек границ	Координаты, м		Метод определения координат характерной точки	Средняя квадратическая погрешность положения характерной точки (Mt), м	Описание обозначения точки на местности (при наличии)
	X	Y			
1	2	3	4	5	6
Участок 1					
1	492435.83	2174632.80	Картометрический	0,1	-
2	492445.24	2174632.94	Картометрический	0,1	-
3	492450.24	2174632.49	Картометрический	0,1	-
4	492485.48	2174629.35	Картометрический	0,1	-
5	492520.72	2174626.21	Картометрический	0,1	-
6	492555.98	2174623.07	Картометрический	0,1	-
7	492579.31	2174621.00	Картометрический	0,1	-
8	492593.35	2174618.22	Картометрический	0,1	-
9	492580.66	2174674.93	Картометрический	0,1	-
10	492575.96	2174676.70	Картометрический	0,1	-
11	492564.72	2174674.04	Картометрический	0,1	-
12	492552.29	2174669.90	Картометрический	0,1	-
13	492536.63	2174662.45	Картометрический	0,1	-
14	492520.65	2174659.91	Картометрический	0,1	-
15	492498.18	2174664.95	Картометрический	0,1	-
16	492488.47	2174680.85	Картометрический	0,1	-
17	492483.08	2174684.25	Картометрический	0,1	-
18	492473.07	2174675.46	Картометрический	0,1	-
19	492456.62	2174673.90	Картометрический	0,1	-
20	492440.83	2174679.04	Картометрический	0,1	-
21	492441.30	2174645.37	Картометрический	0,1	-
22	492435.14	2174645.28	Картометрический	0,1	-
1	492435.83	2174632.80	Картометрический	0,1	-
24	492317.32	2174590.87	Картометрический	0,1	-
25	492317.67	2174579.14	Картометрический	0,1	-
26	492329.12	2174579.23	Картометрический	0,1	-

Раздел 2

Сведения о местоположении границ объекта

Обозначение характерных точек границ	Координаты, м		Метод определения координат характерной точки	Средняя квадратическая погрешность положения характерной точки (Mt), м	Описание обозначения точки на местности (при наличии)
	X	Y			
1	2	3	4	5	6
27	492329.64	2174563.78	Картометрический	0,1	-
28	492386.61	2174563.46	Картометрический	0,1	-
29	492406.79	2174563.08	Картометрический	0,1	-
30	492412.05	2174562.98	Картометрический	0,1	-
31	492412.04	2174592.63	Картометрический	0,1	-
24	492317.32	2174590.87	Картометрический	0,1	-

3. Сведения о характерных точках части (частей) границы объекта

Обозначение характерных точек границ	Координаты, м		Метод определения координат характерной точки	Средняя квадратическая погрешность положения характерной точки (Mt), м	Описание обозначения точки на местности (при наличии)
	X	Y			
1	2	3	4	5	6
-	-	-	-	-	-

Раздел 3

Сведения о местоположении измененных (уточненных) границ объекта

1. Система координат -

2. Сведения о характерных точках границ объекта

Обозначение характерных точек границ	Существующие координаты, м		Измененные (уточненные) координаты, м		Метод определения координат характерной точки	Средняя квадратическая погрешность положения характерной точки (Mt), м	Описание обозначения точки на местности (при наличии)
	X	Y	X	Y			
1	2	3	4	5	6	7	8
-	-	-	-	-	-	-	

3. Сведения о характерных точках части (частей) границы объекта

Обозначение характерных точек границ	Существующие координаты, м		Измененные (уточненные) координаты, м		Метод определения координат характерной точки	Средняя квадратическая погрешность положения характерной точки (Mt), м	Описание обозначения точки на местности (при наличии)
	X	Y	X	Y			
1	2	3	4	5	6	7	8
-	-	-	-	-	-	-	

Раздел 4

План границ объекта

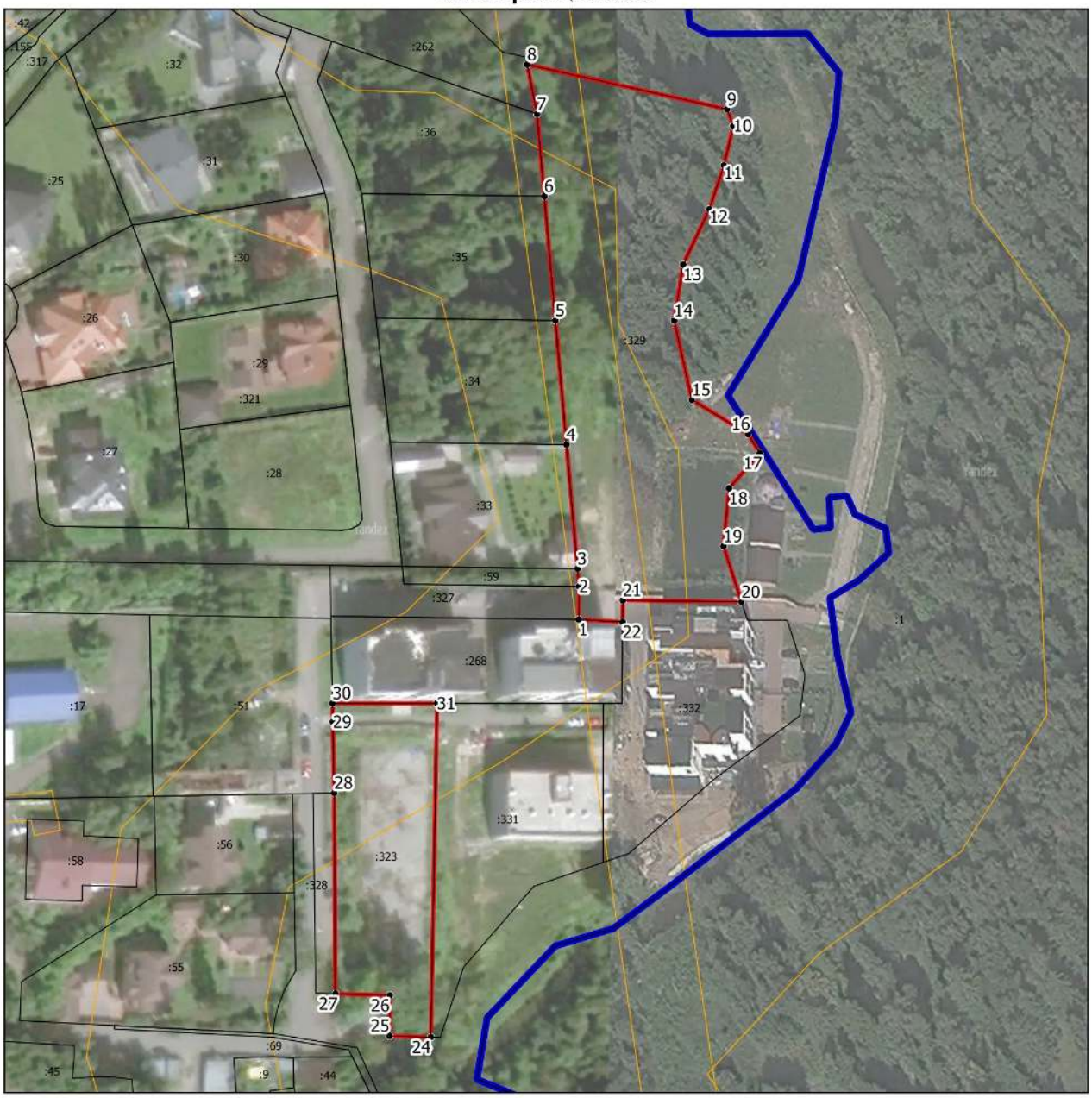

Масштаб 1:1500

Условные обозначения:

- граница объекта, местоположение которого описано
- границы населенных пунктов
- границы зон с особыми условиями использования территорий
- границы земельных участков по сведениям ЕГРН
- • - поворотная точка границ объекта

Подпись_____Дата «_____»_____20___г.

Место для оттиска печати лица, составившего описание местоположения границ объекта

ОПИСАНИЕ МЕСТОПОЛОЖЕНИЯ ГРАНИЦ

Зона осуществления деятельности по комплексному и устойчивому развитию территории КУРТ-10

(наименование объекта, местоположение границ которого описано (далее - объект))

Раздел 1

Сведения об объекте

№ п/п	Характеристики объекта	Описание характеристик
1	2	3
1.	Местоположение объекта	Московская область, городской округ Химки
2.	Площадь объекта +/- величина погрешности определения площади (Р +/- Дельта Р)	110027 кв. м ± 116 кв. м
3.	Иные характеристики объекта	

Раздел 2

Сведения о местоположении границ объекта

1. Система координат МСК-50, зона 2

2. Сведения о характерных точках границ объекта

Обозначение характерных точек границ	Координаты, м		Метод определения координат характерной точки	Средняя квадратическая погрешность положения характерной точки (Mt), м	Описание обозначения точки на местности (при наличии)
	X	Y			
1	2	3	4	5	6
Участок 1					
1	491174.34	2176829.96	Картометрический	0,1	-
2	491125.30	2176834.37	Картометрический	0,1	-
3	491110.04	2176836.30	Картометрический	0,1	-
4	491097.55	2176838.22	Картометрический	0,1	-
5	491093.93	2176836.94	Картометрический	0,1	-
6	491068.72	2176841.99	Картометрический	0,1	-
7	491064.89	2176841.38	Картометрический	0,1	-
8	491051.85	2176844.71	Картометрический	0,1	-
9	491035.91	2176847.68	Картометрический	0,1	-
10	491048.16	2176961.27	Картометрический	0,1	-
11	491123.13	2176951.87	Картометрический	0,1	-
12	491139.58	2176951.60	Картометрический	0,1	-
13	491158.87	2176948.12	Картометрический	0,1	-
14	491158.88	2176947.32	Картометрический	0,1	-
15	491175.54	2176945.27	Картометрический	0,1	-
16	491197.63	2176942.81	Картометрический	0,1	-
17	491208.16	2177035.92	Картометрический	0,1	-
18	491179.56	2177043.27	Картометрический	0,1	-
19	491098.72	2177057.02	Картометрический	0,1	-
20	490946.00	2177006.10	Картометрический	0,1	-
21	490963.50	2176954.26	Картометрический	0,1	-
22	490981.67	2176910.93	Картометрический	0,1	-
23	490980.98	2176900.09	Картометрический	0,1	-
24	490980.14	2176894.03	Картометрический	0,1	-
25	490977.70	2176885.36	Картометрический	0,1	-
26	490976.95	2176873.45	Картометрический	0,1	-

Раздел 2

Сведения о местоположении границ объекта

Обозначение характерных точек границ	Координаты, м		Метод определения координат характерной точки	Средняя квадратическая погрешность положения характерной точки (Mt), м	Описание обозначения точки на местности (при наличии)
	X	Y			
1	2	3	4	5	6
27	490978.44	2176864.78	Картометрический	0,1	-
28	490983.31	2176852.07	Картометрический	0,1	-
29	490986.32	2176844.74	Картометрический	0,1	-
30	490979.84	2176843.89	Картометрический	0,1	-
31	490962.86	2176839.21	Картометрический	0,1	-
32	490921.55	2176829.20	Картометрический	0,1	-
33	490918.36	2176827.44	Картометрический	0,1	-
34	490921.51	2176814.13	Картометрический	0,1	-
35	490986.10	2176541.18	Картометрический	0,1	-
36	490990.63	2176519.50	Картометрический	0,1	-
37	490997.22	2176489.66	Картометрический	0,1	-
38	490997.39	2176488.88	Картометрический	0,1	-
39	490998.89	2176482.07	Картометрический	0,1	-
40	491001.90	2176468.93	Картометрический	0,1	-
41	491005.35	2176452.43	Картометрический	0,1	-
42	491007.85	2176440.47	Картометрический	0,1	-
43	491010.00	2176429.77	Картометрический	0,1	-
44	491010.24	2176428.55	Картометрический	0,1	-
45	491010.94	2176425.62	Картометрический	0,1	-
46	491010.12	2176424.95	Картометрический	0,1	-
47	491013.72	2176410.79	Картометрический	0,1	-
48	491017.53	2176396.33	Картометрический	0,1	-
49	491018.95	2176390.50	Картометрический	0,1	-
50	491046.17	2176396.65	Картометрический	0,1	-
51	491050.38	2176397.60	Картометрический	0,1	-
52	491075.90	2176403.39	Картометрический	0,1	-
53	491075.08	2176406.83	Картометрический	0,1	-
54	491081.86	2176408.17	Картометрический	0,1	-
55	491120.87	2176415.92	Картометрический	0,1	-
56	491121.29	2176420.10	Картометрический	0,1	-

Раздел 2

Сведения о местоположении границ объекта

Обозначение характерных точек границ	Координаты, м		Метод определения координат характерной точки	Средняя квадратическая погрешность положения характерной точки (Mt), м	Описание обозначения точки на местности (при наличии)
	X	Y			
1	2	3	4	5	6
57	491122.21	2176420.32	Картометрический	0,1	-
58	491122.45	2176417.11	Картометрический	0,1	-
59	491123.27	2176426.76	Картометрический	0,1	-
60	491126.65	2176455.63	Картометрический	0,1	-
61	491131.22	2176501.19	Картометрический	0,1	-
62	491132.53	2176512.96	Картометрический	0,1	-
63	491134.15	2176527.61	Картометрический	0,1	-
64	491139.49	2176568.13	Картометрический	0,1	-
65	491139.66	2176569.43	Картометрический	0,1	-
66	491141.89	2176585.35	Картометрический	0,1	-
67	491142.32	2176588.46	Картометрический	0,1	-
68	491145.04	2176607.92	Картометрический	0,1	-
69	491145.50	2176611.21	Картометрический	0,1	-
70	491145.73	2176612.92	Картометрический	0,1	-
71	491148.36	2176628.26	Картометрический	0,1	-
72	491152.31	2176651.20	Картометрический	0,1	-
73	491152.95	2176654.90	Картометрический	0,1	-
74	491151.26	2176655.13	Картометрический	0,1	-
75	491157.39	2176696.95	Картометрический	0,1	-
76	491159.05	2176710.00	Картометрический	0,1	-
77	491162.64	2176738.07	Картометрический	0,1	-
78	491163.04	2176742.56	Картометрический	0,1	-
79	491168.42	2176781.29	Картометрический	0,1	-
80	491172.82	2176816.13	Картометрический	0,1	-
81	491173.52	2176826.00	Картометрический	0,1	-
1	491174.34	2176829.96	Картометрический	0,1	-
83	491237.41	2176824.39	Картометрический	0,1	-
84	491244.59	2176882.91	Картометрический	0,1	-
85	491198.91	2176890.64	Картометрический	0,1	-
86	491187.50	2176830.50	Картометрический	0,1	-

Раздел 2

Сведения о местоположении границ объекта

Обозначение характерных точек границ	Координаты, м		Метод определения координат характерной точки	Средняя квадратическая погрешность положения характерной точки (Mt), м	Описание обозначения точки на местности (при наличии)
	X	Y			
1	2	3	4	5	6
83	491237.41	2176824.39	Картометрический	0,1	-

3. Сведения о характерных точках части (частей) границы объекта

Обозначение характерных точек границ	Координаты, м		Метод определения координат характерной точки	Средняя квадратическая погрешность положения характерной точки (Mt), м	Описание обозначения точки на местности (при наличии)
	X	Y			
1	2	3	4	5	6
-	-	-	-	-	-

Раздел 3

Сведения о местоположении измененных (уточненных) границ объекта

1. Система координат -

2. Сведения о характерных точках границ объекта

Обозначение характерных точек границ	Существующие координаты, м		Измененные (уточненные) координаты, м		Метод определения координат характерной точки	Средняя квадратическая погрешность положения характерной точки (Mt), м	Описание обозначения точки на местности (при наличии)
	X	Y	X	Y			
1	2	3	4	5	6	7	8
-	-	-	-	-	-	-	

3. Сведения о характерных точках части (частей) границы объекта

Обозначение характерных точек границ	Существующие координаты, м		Измененные (уточненные) координаты, м		Метод определения координат характерной точки	Средняя квадратическая погрешность положения характерной точки (Mt), м	Описание обозначения точки на местности (при наличии)
	X	Y	X	Y			
1	2	3	4	5	6	7	8
-	-	-	-	-	-	-	

Раздел 4

План границ объекта

Масштаб

Условные обозначения:

- граница объекта, местоположение которого описано
- границы населенных пунктов
- границы зон с особыми условиями использования территорий
- границы земельных участков по сведениям ЕГРН
- поворотная точка границ объекта

Подпись_____Дата «_____»_____20___г.

Место для оттиска печати лица, составившего описание местоположения границ объекта

ОПИСАНИЕ МЕСТОПОЛОЖЕНИЯ ГРАНИЦ

Зона осуществления деятельности по комплексному и устойчивому развитию территории КУРТ-11

(наименование объекта, местоположение границ которого описано (далее - объект))

Раздел 1

Сведения об объекте

№ п/п	Характеристики объекта	Описание характеристик
1	2	3
1.	Местоположение объекта	Московская область, городской округ Химки
2.	Площадь объекта +/- величина погрешности определения площади (Р +/- Дельта Р)	35265 кв. м ± 66 кв. м
3.	Иные характеристики объекта	

Раздел 2

Сведения о местоположении границ объекта

1. Система координат МСК-50, зона 2

2. Сведения о характерных точках границ объекта

Обозначение характерных точек границ	Координаты, м		Метод определения координат характерной точки	Средняя квадратическая погрешность положения характерной точки (Mt), м	Описание обозначения точки на местности (при наличии)
	X	Y			
1	2	3	4	5	6
Участок 1					
1	490384.25	2177371.00	Картометрический	0,1	-
2	490414.63	2177289.78	Картометрический	0,1	-
3	490430.46	2177247.07	Картометрический	0,1	-
4	490438.82	2177225.65	Картометрический	0,1	-
5	490441.63	2177217.85	Картометрический	0,1	-
6	490475.52	2177128.89	Картометрический	0,1	-
7	490477.61	2177122.73	Картометрический	0,1	-
8	490616.54	2177216.12	Картометрический	0,1	-
9	490591.77	2177254.91	Картометрический	0,1	-
10	490581.93	2177271.21	Картометрический	0,1	-
11	490560.62	2177301.30	Картометрический	0,1	-
12	490517.28	2177369.09	Картометрический	0,1	-
13	490494.59	2177396.56	Картометрический	0,1	-
14	490457.91	2177419.11	Картометрический	0,1	-
15	490455.89	2177418.66	Картометрический	0,1	-
1	490384.25	2177371.00	Картометрический	0,1	-

3. Сведения о характерных точках части (частей) границы объекта

Обозначение характерных точек границ	Координаты, м		Метод определения координат характерной точки	Средняя квадратическая погрешность положения характерной точки (Mt), м	Описание обозначения точки на местности (при наличии)
	X	Y			
1	2	3	4	5	6
-	-	-	-	-	-

Раздел 3

Сведения о местоположении измененных (уточненных) границ объекта

1. Система координат -

2. Сведения о характерных точках границ объекта

Обозначение характерных точек границ	Существующие координаты, м		Измененные (уточненные) координаты, м		Метод определения координат характерной точки	Средняя квадратическая погрешность положения характерной точки (Mt), м	Описание обозначения точки на местности (при наличии)
	X	Y	X	Y			
1	2	3	4	5	6	7	8
-	-	-	-	-	-	-	

3. Сведения о характерных точках части (частей) границы объекта

Обозначение характерных точек границ	Существующие координаты, м		Измененные (уточненные) координаты, м		Метод определения координат характерной точки	Средняя квадратическая погрешность положения характерной точки (Mt), м	Описание обозначения точки на местности (при наличии)
	X	Y	X	Y			
1	2	3	4	5	6	7	8
-	-	-	-	-	-	-	

Раздел 4

План границ объекта

Масштаб 1:1500

Условные обозначения:

- граница объекта, местоположение которого описано
- границы населенных пунктов
- границы зон с особыми условиями использования территорий
- границы земельных участков по сведениям ЕГРН
- • - поворотная точка границ объекта

Подпись_____Дата «_____»_____20___г.

Место для оттиска печати лица, составившего описание местоположения границ объекта

ОПИСАНИЕ МЕСТОПОЛОЖЕНИЯ ГРАНИЦ

Зона осуществления деятельности по комплексному и устойчивому развитию территории КУРТ-13

(наименование объекта, местоположение границ которого описано (далее - объект))

Раздел 1

Сведения об объекте

№ п/п	Характеристики объекта	Описание характеристик
1	2	3
1.	Местоположение объекта	Московская область, городской округ Химки
2.	Площадь объекта +/- величина погрешности определения площади (Р +/- Дельта Р)	37361 кв. м ± 68 кв. м
3.	Иные характеристики объекта	

Раздел 2

Сведения о местоположении границ объекта

1. Система координат МСК-50, зона 2

2. Сведения о характерных точках границ объекта

Обозначение характерных точек границ	Координаты, м		Метод определения координат характерной точки	Средняя квадратическая погрешность положения характерной точки (Mt), м	Описание обозначения точки на местности (при наличии)
	X	Y			
1	2	3	4	5	6
Участок 1					
1	490490.01	2175569.69	Картометрический	0,1	-
2	490455.34	2175589.49	Картометрический	0,1	-
3	490415.90	2175609.31	Картометрический	0,1	-
4	490381.61	2175627.55	Картометрический	0,1	-
5	490378.80	2175629.11	Картометрический	0,1	-
6	490423.54	2175676.67	Картометрический	0,1	-
7	490342.48	2175719.01	Картометрический	0,1	-
8	490318.57	2175692.18	Картометрический	0,1	-
9	490283.47	2175651.33	Картометрический	0,1	-
10	490254.88	2175620.74	Картометрический	0,1	-
11	490250.20	2175613.54	Картометрический	0,1	-
12	490245.69	2175606.59	Картометрический	0,1	-
13	490234.61	2175593.13	Картометрический	0,1	-
14	490214.81	2175569.06	Картометрический	0,1	-
15	490210.60	2175563.92	Картометрический	0,1	-
16	490218.98	2175557.29	Картометрический	0,1	-
17	490241.92	2175546.76	Картометрический	0,1	-
18	490243.49	2175546.04	Картометрический	0,1	-
19	490254.65	2175540.92	Картометрический	0,1	-
20	490264.26	2175536.52	Картометрический	0,1	-
21	490273.68	2175532.38	Картометрический	0,1	-
22	490273.07	2175530.87	Картометрический	0,1	-
23	490282.87	2175526.62	Картометрический	0,1	-
24	490281.40	2175522.93	Картометрический	0,1	-
25	490282.24	2175522.41	Картометрический	0,1	-
26	490289.79	2175518.29	Картометрический	0,1	-

Раздел 2

Сведения о местоположении границ объекта

Обозначение характерных точек границ	Координаты, м		Метод определения координат характерной точки	Средняя квадратическая погрешность положения характерной точки (Mt), м	Описание обозначения точки на местности (при наличии)
	X	Y			
1	2	3	4	5	6
27	490295.15	2175515.68	Картометрический	0,1	-
28	490303.92	2175511.41	Картометрический	0,1	-
29	490304.70	2175510.88	Картометрический	0,1	-
30	490335.93	2175495.12	Картометрический	0,1	-
31	490353.18	2175486.41	Картометрический	0,1	-
32	490361.62	2175482.40	Картометрический	0,1	-
33	490362.69	2175481.89	Картометрический	0,1	-
34	490370.52	2175478.26	Картометрический	0,1	-
35	490395.48	2175466.78	Картометрический	0,1	-
36	490400.93	2175463.99	Картометрический	0,1	-
37	490401.24	2175463.83	Картометрический	0,1	-
38	490406.28	2175461.31	Картометрический	0,1	-
39	490408.81	2175460.03	Картометрический	0,1	-
40	490413.51	2175457.67	Картометрический	0,1	-
41	490429.34	2175450.04	Картометрический	0,1	-
42	490456.79	2175508.16	Картометрический	0,1	-
43	490461.61	2175516.18	Картометрический	0,1	-
44	490475.95	2175543.20	Картометрический	0,1	-
1	490490.01	2175569.69	Картометрический	0,1	-

3. Сведения о характерных точках части (частей) границы объекта

Обозначение характерных точек границ	Координаты, м		Метод определения координат характерной точки	Средняя квадратическая погрешность положения характерной точки (Mt), м	Описание обозначения точки на местности (при наличии)
	X	Y			
1	2	3	4	5	6
-	-	-	-	-	-

Раздел 3

Сведения о местоположении измененных (уточненных) границ объекта

1. Система координат -

2. Сведения о характерных точках границ объекта

Обозначение характерных точек границ	Существующие координаты, м		Измененные (уточненные) координаты, м		Метод определения координат характерной точки	Средняя квадратическая погрешность положения характерной точки (Mt), м	Описание обозначения точки на местности (при наличии)
	X	Y	X	Y			
1	2	3	4	5	6	7	8
-	-	-	-	-	-	-	

3. Сведения о характерных точках части (частей) границы объекта

Обозначение характерных точек границ	Существующие координаты, м		Измененные (уточненные) координаты, м		Метод определения координат характерной точки	Средняя квадратическая погрешность положения характерной точки (Mt), м	Описание обозначения точки на местности (при наличии)
	X	Y	X	Y			
1	2	3	4	5	6	7	8
-	-	-	-	-	-	-	

Раздел 4

План границ объекта

Масштаб 1:1500

Условные обозначения:

- граница объекта, местоположение которого описано
- границы зон с особыми условиями использования территорий
- границы земельных участков по сведениям ЕГРН
- • - поворотная точка границ объекта

Подпись_____Дата «_____»_____20___г.

Место для оттиска печати лица, составившего описание местоположения границ объекта

ОПИСАНИЕ МЕСТОПОЛОЖЕНИЯ ГРАНИЦ

Зона осуществления деятельности по комплексному и устойчивому развитию территории КУРТ-14

(наименование объекта, местоположение границ которого описано (далее - объект))

Раздел 1

Сведения об объекте

№ п/п	Характеристики объекта	Описание характеристик
1	**2**	**3**
1.	Местоположение объекта	Московская область, городской округ Химки
2.	Площадь объекта +/- величина погрешности определения площади (Р +/- Дельта Р)	27531 кв. м ± 58 кв. м
3.	Иные характеристики объекта	

Раздел 2

Сведения о местоположении границ объекта

1. Система координат МСК-50, зона 2

2. Сведения о характерных точках границ объекта

Обозначение характерных точек границ	Координаты, м		Метод определения координат характерной точки	Средняя квадратическая погрешность положения характерной точки (Mt), м	Описание обозначения точки на местности (при наличии)
	X	Y			
1	2	3	4	5	6
Участок 1					
1	492491.88	2184767.65	Картометрический	0,1	-
2	492497.93	2184773.20	Картометрический	0,1	-
3	492514.74	2184777.38	Картометрический	0,1	-
4	492524.20	2184787.80	Картометрический	0,1	-
5	492534.22	2184796.77	Картометрический	0,1	-
6	492562.79	2184831.22	Картометрический	0,1	-
7	492566.12	2184833.82	Картометрический	0,1	-
8	492567.85	2184840.72	Картометрический	0,1	-
9	492572.30	2184851.24	Картометрический	0,1	-
10	492621.62	2184907.74	Картометрический	0,1	-
11	492638.40	2184916.74	Картометрический	0,1	-
12	492707.41	2184993.19	Картометрический	0,1	-
13	492656.40	2184992.72	Картометрический	0,1	-
14	492644.22	2184978.92	Картометрический	0,1	-
15	492560.50	2184972.60	Картометрический	0,1	-
16	492553.23	2184985.71	Картометрический	0,1	-
17	492518.80	2184992.70	Картометрический	0,1	-
18	492503.56	2184964.09	Картометрический	0,1	-
19	492440.81	2184969.45	Картометрический	0,1	-
20	492457.04	2184895.00	Картометрический	0,1	-
21	492461.13	2184858.52	Картометрический	0,1	-
22	492500.09	2184843.22	Картометрический	0,1	-
23	492478.98	2184782.78	Картометрический	0,1	-
24	492480.17	2184781.84	Картометрический	0,1	-
25	492491.38	2184768.26	Картометрический	0,1	-
1	492491.88	2184767.65	Картометрический	0,1	-

Раздел 2

Сведения о местоположении границ объекта

3. Сведения о характерных точках части (частей) границы объекта

Обозначение характерных точек границ	Координаты, м		Метод определения координат характерной точки	Средняя квадратическая погрешность положения характерной точки (Mt), м	Описание обозначения точки на местности (при наличии)
	X	Y			
1	2	3	4	5	6
-	-	-	-	-	-

Раздел 3

Сведения о местоположении измененных (уточненных) границ объекта

1. Система координат -

2. Сведения о характерных точках границ объекта

Обозначение характерных точек границ	Существующие координаты, м		Измененные (уточненные) координаты, м		Метод определения координат характерной точки	Средняя квадратическая погрешность положения характерной точки (Mt), м	Описание обозначения точки на местности (при наличии)
	X	Y	X	Y			
1	2	3	4	5	6	7	8
-	-	-	-	-	-	-	

3. Сведения о характерных точках части (частей) границы объекта

Обозначение характерных точек границ	Существующие координаты, м		Измененные (уточненные) координаты, м		Метод определения координат характерной точки	Средняя квадратическая погрешность положения характерной точки (Mt), м	Описание обозначения точки на местности (при наличии)
	X	Y	X	Y			
1	2	3	4	5	6	7	8
-	-	-	-	-	-	-	

Раздел 4

План границ объекта

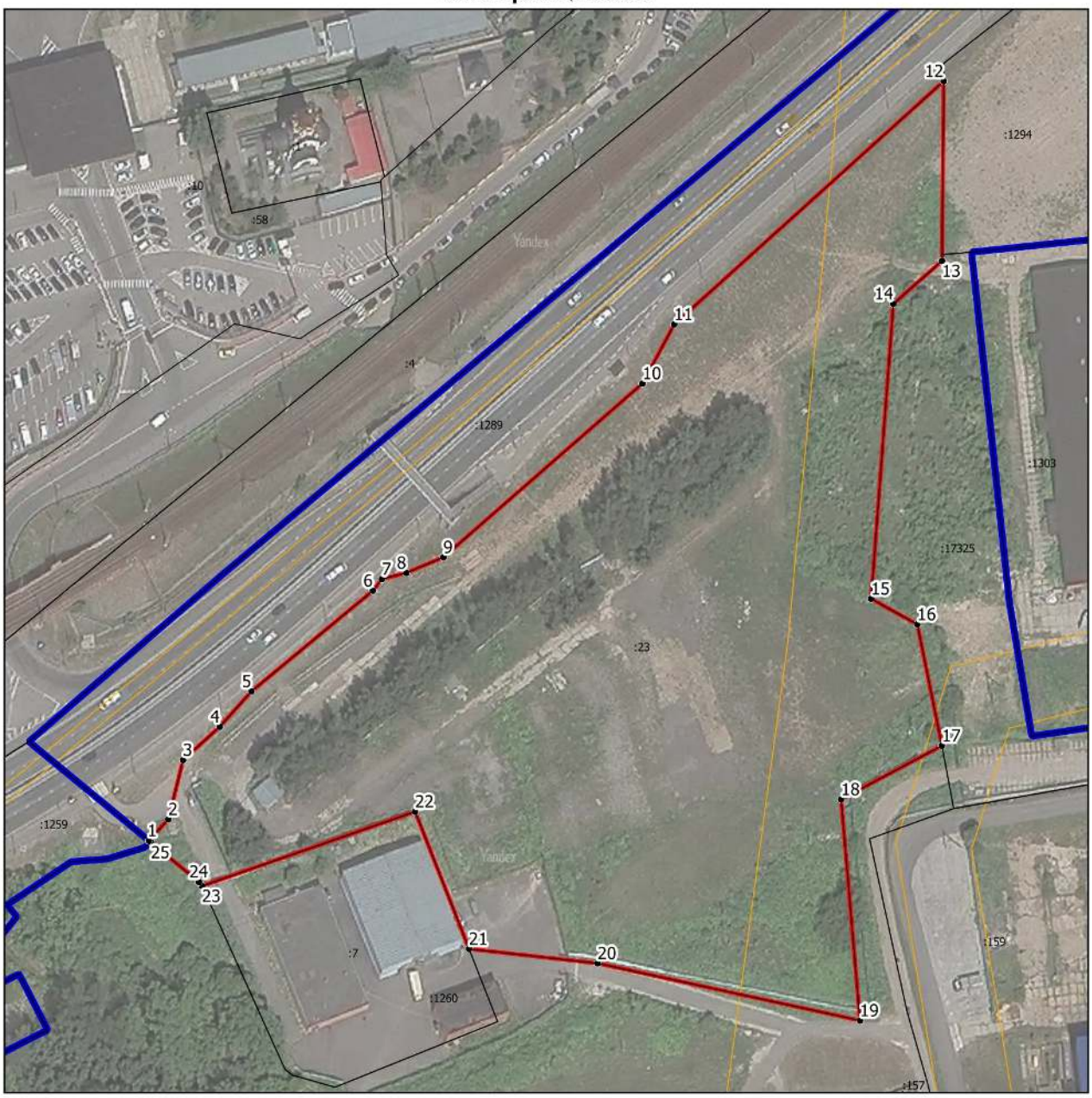

Масштаб 1:1500

Условные обозначения:

- граница объекта, местоположение которого описано
- границы населенных пунктов
- границы зон с особыми условиями использования территорий
- границы земельных участков по сведениям ЕГРН
- • - поворотная точка границ объекта

Подпись_____Дата «_____»_____20___г.

Место для оттиска печати лица, составившего описание местоположения границ объекта

ОПИСАНИЕ МЕСТОПОЛОЖЕНИЯ ГРАНИЦ

Зона осуществления деятельности по комплексному и устойчивому развитию территории КУРТ-16

(наименование объекта, местоположение границ которого описано (далее - объект))

Раздел 1

Сведения об объекте

№ п/п	Характеристики объекта	Описание характеристик
1	2	3
1.	Местоположение объекта	Московская область, городской округ Химки
2.	Площадь объекта +/- величина погрешности определения площади (Р +/- Дельта Р)	598723 кв. м ± 271 кв. м
3.	Иные характеристики объекта	

Раздел 2

Сведения о местоположении границ объекта

1. Система координат МСК-50, зона 2

2. Сведения о характерных точках границ объекта

Обозначение характерных точек границ	Координаты, м		Метод определения координат характерной точки	Средняя квадратическая погрешность положения характерной точки (Mt), м	Описание обозначения точки на местности (при наличии)
	X	Y			
1	2	3	4	5	6
Участок 1					
1	490690.36	2174878.30	Картометрический	0,1	-
2	490636.20	2174927.37	Картометрический	0,1	-
3	490630.20	2174923.96	Картометрический	0,1	-
4	490618.11	2174934.93	Картометрический	0,1	-
5	490613.25	2174945.95	Картометрический	0,1	-
6	490616.35	2174953.26	Картометрический	0,1	-
7	490571.31	2175055.28	Картометрический	0,1	-
8	490560.96	2175064.36	Картометрический	0,1	-
9	490574.82	2175070.49	Картометрический	0,1	-
10	490609.56	2175086.91	Картометрический	0,1	-
11	490895.24	2175200.36	Картометрический	0,1	-
12	490920.63	2175212.94	Картометрический	0,1	-
13	490911.05	2175232.29	Картометрический	0,1	-
14	490886.36	2175220.05	Картометрический	0,1	-
15	490603.40	2175101.21	Картометрический	0,1	-
16	490605.90	2175115.22	Картометрический	0,1	-
17	490587.63	2175133.13	Картометрический	0,1	-
18	490485.33	2175211.31	Картометрический	0,1	-
19	490452.24	2175241.02	Картометрический	0,1	-
20	490417.31	2175269.38	Картометрический	0,1	-
21	490378.15	2175300.09	Картометрический	0,1	-
22	490315.50	2175223.72	Картометрический	0,1	-
23	490251.75	2175145.36	Картометрический	0,1	-
24	490125.96	2174991.45	Картометрический	0,1	-
25	490069.46	2174922.18	Картометрический	0,1	-
26	489975.54	2174806.87	Картометрический	0,1	-

Раздел 2

Сведения о местоположении границ объекта

Обозначение характерных точек границ	Координаты, м		Метод определения координат характерной точки	Средняя квадратическая погрешность положения характерной точки (Mt), м	Описание обозначения точки на местности (при наличии)
	X	Y			
1	2	3	4	5	6
27	489847.75	2174649.99	Картометрический	0,1	-
28	489846.02	2174647.86	Картометрический	0,1	-
29	489779.45	2174563.43	Картометрический	0,1	-
30	489842.28	2174443.26	Картометрический	0,1	-
31	489843.57	2174438.05	Картометрический	0,1	-
32	489842.09	2174433.35	Картометрический	0,1	-
33	489951.32	2174219.43	Картометрический	0,1	-
34	489961.66	2174215.38	Картометрический	0,1	-
35	490049.19	2174233.84	Картометрический	0,1	-
36	490279.81	2174270.82	Картометрический	0,1	-
37	490282.27	2174271.41	Картометрический	0,1	-
38	490387.56	2174372.70	Картометрический	0,1	-
39	490511.08	2174474.72	Картометрический	0,1	-
40	490510.51	2174488.35	Картометрический	0,1	-
41	490587.42	2174566.82	Картометрический	0,1	-
42	490715.15	2174602.37	Картометрический	0,1	-
43	490727.73	2174605.02	Картометрический	0,1	-
44	490728.86	2174605.26	Картометрический	0,1	-
45	490727.42	2174612.07	Картометрический	0,1	-
46	490743.93	2174625.10	Картометрический	0,1	-
47	490754.14	2174633.18	Картометрический	0,1	-
48	490772.41	2174647.62	Картометрический	0,1	-
49	490774.85	2174649.56	Картометрический	0,1	-
50	490777.13	2174651.36	Картометрический	0,1	-
51	490780.66	2174654.15	Картометрический	0,1	-
52	490757.06	2174797.74	Картометрический	0,1	-
53	490750.04	2174817.53	Картометрический	0,1	-
54	490735.39	2174837.51	Картометрический	0,1	-
1	490690.36	2174878.30	Картометрический	0,1	-

Раздел 2

Сведения о местоположении границ объекта

3. Сведения о характерных точках части (частей) границы объекта

Обозначение характерных точек границ	Координаты, м		Метод определения координат характерной точки	Средняя квадратическая погрешность положения характерной точки (Mt), м	Описание обозначения точки на местности (при наличии)
	X	Y			
1	2	3	4	5	6
-	-	-	-	-	-

Раздел 3

Сведения о местоположении измененных (уточненных) границ объекта

1. Система координат -

2. Сведения о характерных точках границ объекта

Обозначение характерных точек границ	Существующие координаты, м		Измененные (уточненные) координаты, м		Метод определения координат характерной точки	Средняя квадратическая погрешность положения характерной точки (Mt), м	Описание обозначения точки на местности (при наличии)
	X	Y	X	Y			
1	2	3	4	5	6	7	8
-	-	-	-	-	-	-	

3. Сведения о характерных точках части (частей) границы объекта

Обозначение характерных точек границ	Существующие координаты, м		Измененные (уточненные) координаты, м		Метод определения координат характерной точки	Средняя квадратическая погрешность положения характерной точки (Mt), м	Описание обозначения точки на местности (при наличии)
	X	Y	X	Y			
1	2	3	4	5	6	7	8
-	-	-	-	-	-	-	

Раздел 4

План границ объекта

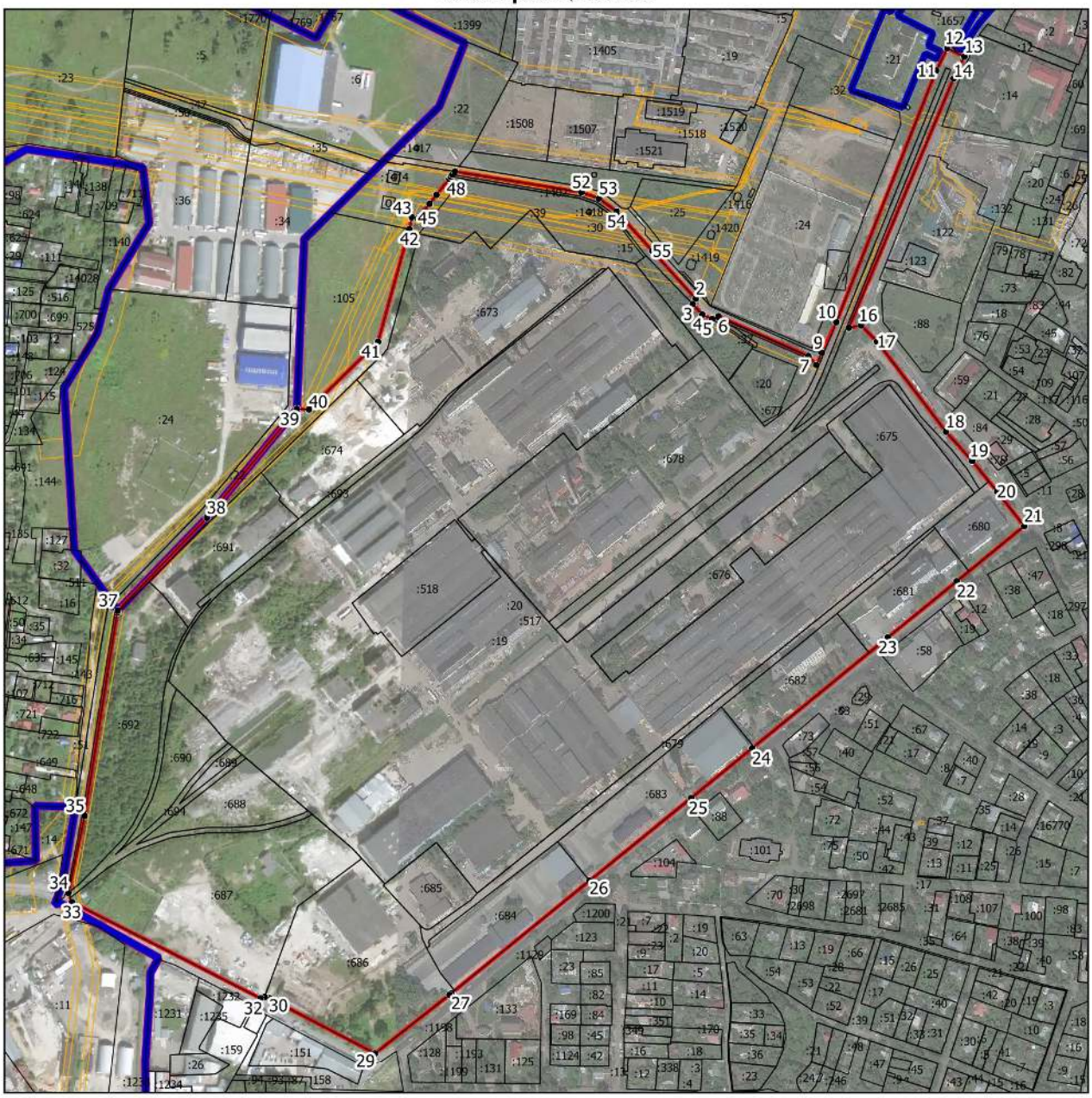

Масштаб 1:6000

Условные обозначения:

- граница объекта, местоположение которого описано
- границы муниципальных образований
- границы населенных пунктов
- границы зон с особыми условиями использования территорий
- границы земельных участков по сведениям ЕГРН
- • поворотная точка границ объекта

Подпись_____Дата «_____»_____20___г.

Место для оттиска печати лица, составившего описание местоположения границ объекта

ОПИСАНИЕ МЕСТОПОЛОЖЕНИЯ ГРАНИЦ

Зона осуществления деятельности по комплексному и устойчивому развитию территории КУРТ-18

(наименование объекта, местоположение границ которого описано (далее - объект))

Раздел 1

Сведения об объекте

№ п/п	Характеристики объекта	Описание характеристик
1	**2**	**3**
1.	Местоположение объекта	Московская область, городской округ Химки
2.	Площадь объекта +/- величина погрешности определения площади (Р +/- Дельта Р)	138611 кв. м ± 130 кв. м
3.	Иные характеристики объекта	

Раздел 2

Сведения о местоположении границ объекта

1. Система координат МСК-50, зона 2

2. Сведения о характерных точках границ объекта

Обозначение характерных точек границ	Координаты, м		Метод определения координат характерной точки	Средняя квадратическая погрешность положения характерной точки (Mt), м	Описание обозначения точки на местности (при наличии)
	X	Y			
1	2	3	4	5	6
Участок 1					
1	489911.74	2178585.18	Картометрический	0,1	-
2	489969.23	2178545.42	Картометрический	0,1	-
3	489973.78	2178542.70	Картометрический	0,1	-
4	489995.58	2178526.77	Картометрический	0,1	-
5	490075.06	2178468.20	Картометрический	0,1	-
6	490097.95	2178457.93	Картометрический	0,1	-
7	490157.88	2178452.70	Картометрический	0,1	-
8	490171.83	2178473.70	Картометрический	0,1	-
9	490175.23	2178480.15	Картометрический	0,1	-
10	490182.57	2178475.12	Картометрический	0,1	-
11	490192.90	2178489.29	Картометрический	0,1	-
12	490200.96	2178483.52	Картометрический	0,1	-
13	490230.57	2178538.25	Картометрический	0,1	-
14	490242.11	2178557.92	Картометрический	0,1	-
15	490324.33	2178678.33	Картометрический	0,1	-
16	490393.29	2178772.62	Картометрический	0,1	-
17	490396.37	2178777.49	Картометрический	0,1	-
18	490384.96	2178786.13	Картометрический	0,1	-
19	490270.05	2178885.04	Картометрический	0,1	-
20	490201.54	2178808.84	Картометрический	0,1	-
21	490200.12	2178810.22	Картометрический	0,1	-
22	490148.65	2178757.31	Картометрический	0,1	-
23	490004.47	2178885.22	Картометрический	0,1	-
24	489869.75	2178735.56	Картометрический	0,1	-
25	489864.17	2178728.49	Картометрический	0,1	-
26	489833.62	2178695.46	Картометрический	0,1	-

Раздел 2

Сведения о местоположении границ объекта

Обозначение характерных точек границ	Координаты, м		Метод определения координат характерной точки	Средняя квадратическая погрешность положения характерной точки (Mt), м	Описание обозначения точки на местности (при наличии)
	X	Y			
1	2	3	4	5	6
1	489911.74	2178585.18	Картометрический	0,1	-

3. Сведения о характерных точках части (частей) границы объекта

Обозначение характерных точек границ	Координаты, м		Метод определения координат характерной точки	Средняя квадратическая погрешность положения характерной точки (Mt), м	Описание обозначения точки на местности (при наличии)
	X	Y			
1	2	3	4	5	6
-	-	-	-	-	-

Раздел 3

Сведения о местоположении измененных (уточненных) границ объекта

1. Система координат -

2. Сведения о характерных точках границ объекта

Обозначение характерных точек границ	Существующие координаты, м		Измененные (уточненные) координаты, м		Метод определения координат характерной точки	Средняя квадратическая погрешность положения характерной точки (Mt), м	Описание обозначения точки на местности (при наличии)
	X	Y	X	Y			
1	2	3	4	5	6	7	8
-	-	-	-	-	-	-	

3. Сведения о характерных точках части (частей) границы объекта

Обозначение характерных точек границ	Существующие координаты, м		Измененные (уточненные) координаты, м		Метод определения координат характерной точки	Средняя квадратическая погрешность положения характерной точки (Mt), м	Описание обозначения точки на местности (при наличии)
	X	Y	X	Y			
1	2	3	4	5	6	7	8
-	-	-	-	-	-	-	

Раздел 4

План границ объекта

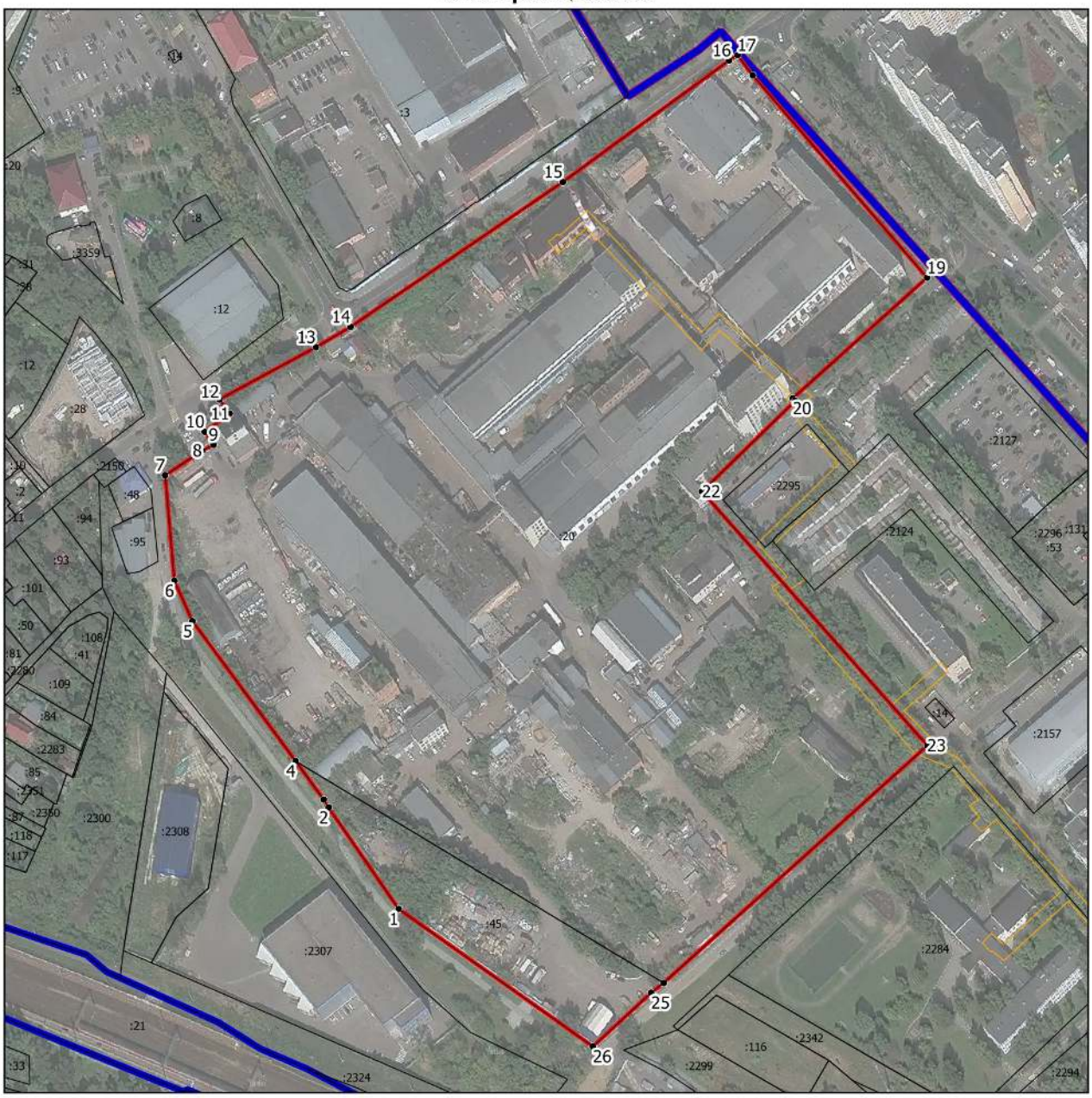

Масштаб 1:3000

Условные обозначения:

- граница объекта, местоположение которого описано
- границы муниципальных образований
- границы населенных пунктов
- границы зон с особыми условиями использования территорий
- границы земельных участков по сведениям ЕГРН
- поворотная точка границ объекта

Подпись_____Дата «_____»_____20___г.

Место для оттиска печати лица, составившего описание местоположения границ объекта

ОПИСАНИЕ МЕСТОПОЛОЖЕНИЯ ГРАНИЦ

Зона осуществления деятельности по комплексному и устойчивому развитию территории КУРТ-19

(наименование объекта, местоположение границ которого описано (далее - объект))

Раздел 1

Сведения об объекте

№ п/п	Характеристики объекта	Описание характеристик
1	**2**	**3**
1.	Местоположение объекта	Московская область, городской округ Химки
2.	Площадь объекта +/- величина погрешности определения площади (Р +/- Дельта Р)	91318 кв. м ± 106 кв. м
3.	Иные характеристики объекта	

Раздел 2

Сведения о местоположении границ объекта

1. Система координат МСК-50, зона 2

2. Сведения о характерных точках границ объекта

Обозначение характерных точек границ	Координаты, м		Метод определения координат характерной точки	Средняя квадратическая погрешность положения характерной точки (Mt), м	Описание обозначения точки на местности (при наличии)
	X	Y			
1	2	3	4	5	6
Участок 1					
1	492324.18	2176808.10	Картометрический	0,1	-
2	492324.01	2176814.45	Картометрический	0,1	-
3	492325.89	2176818.38	Картометрический	0,1	-
4	492325.70	2176822.71	Картометрический	0,1	-
5	492320.62	2176833.20	Картометрический	0,1	-
6	492321.59	2176833.73	Картометрический	0,1	-
7	492315.42	2176845.25	Картометрический	0,1	-
8	492312.94	2176849.97	Картометрический	0,1	-
9	492308.64	2176851.02	Картометрический	0,1	-
10	492303.04	2176856.30	Картометрический	0,1	-
11	492298.95	2176859.54	Картометрический	0,1	-
12	492266.71	2176864.78	Картометрический	0,1	-
13	492264.42	2176865.86	Картометрический	0,1	-
14	492247.09	2176866.83	Картометрический	0,1	-
15	492240.08	2176870.41	Картометрический	0,1	-
16	492232.94	2176869.83	Картометрический	0,1	-
17	492232.00	2176869.84	Картометрический	0,1	-
18	492228.99	2176868.01	Картометрический	0,1	-
19	492226.33	2176869.02	Картометрический	0,1	-
20	492223.01	2176876.59	Картометрический	0,1	-
21	492220.92	2176880.81	Картометрический	0,1	-
22	492220.14	2176881.68	Картометрический	0,1	-
23	492216.49	2176883.44	Картометрический	0,1	-
24	492209.18	2176887.46	Картометрический	0,1	-
25	492189.54	2176901.37	Картометрический	0,1	-
26	492166.93	2176917.98	Картометрический	0,1	-

Раздел 2

Сведения о местоположении границ объекта

Обозначение характерных точек границ	Координаты, м		Метод определения координат характерной точки	Средняя квадратическая погрешность положения характерной точки (Mt), м	Описание обозначения точки на местности (при наличии)
	X	Y			
1	2	3	4	5	6
27	492160.68	2176921.38	Картометрический	0,1	-
28	492158.68	2176921.43	Картометрический	0,1	-
29	492130.32	2176922.69	Картометрический	0,1	-
30	492125.67	2176925.49	Картометрический	0,1	-
31	492120.87	2176929.36	Картометрический	0,1	-
32	492119.06	2176933.08	Картометрический	0,1	-
33	492093.74	2176936.11	Картометрический	0,1	-
34	492075.06	2176938.29	Картометрический	0,1	-
35	492080.16	2176967.47	Картометрический	0,1	-
36	492071.97	2176968.41	Картометрический	0,1	-
37	492059.91	2176967.95	Картометрический	0,1	-
38	492052.82	2176967.65	Картометрический	0,1	-
39	492044.82	2176968.19	Картометрический	0,1	-
40	492039.55	2176966.78	Картометрический	0,1	-
41	492009.02	2176958.57	Картометрический	0,1	-
42	492008.34	2176954.55	Картометрический	0,1	-
43	491995.01	2176944.75	Картометрический	0,1	-
44	491988.40	2176936.10	Картометрический	0,1	-
45	491984.87	2176929.38	Картометрический	0,1	-
46	491980.18	2176922.31	Картометрический	0,1	-
47	491977.13	2176918.90	Картометрический	0,1	-
48	491971.58	2176916.63	Картометрический	0,1	-
49	491940.17	2176906.86	Картометрический	0,1	-
50	491934.42	2176903.85	Картометрический	0,1	-
51	491931.07	2176903.84	Картометрический	0,1	-
52	491930.64	2176906.64	Картометрический	0,1	-
53	491929.50	2176913.29	Картометрический	0,1	-
54	491928.06	2176916.74	Картометрический	0,1	-
55	491923.57	2176915.25	Картометрический	0,1	-
56	491907.20	2176908.53	Картометрический	0,1	-

Раздел 2

Сведения о местоположении границ объекта

Обозначение характерных точек границ	Координаты, м		Метод определения координат характерной точки	Средняя квадратическая погрешность положения характерной точки (Mt), м	Описание обозначения точки на местности (при наличии)
	X	Y			
1	2	3	4	5	6
57	491886.64	2176901.38	Картометрический	0,1	-
58	491883.81	2176896.79	Картометрический	0,1	-
59	491881.78	2176897.57	Картометрический	0,1	-
60	491876.01	2176899.22	Картометрический	0,1	-
61	491856.78	2176901.08	Картометрический	0,1	-
62	491851.42	2176900.97	Картометрический	0,1	-
63	491802.45	2176896.91	Картометрический	0,1	-
64	491800.61	2176877.20	Картометрический	0,1	-
65	491797.76	2176846.63	Картометрический	0,1	-
66	491787.24	2176847.53	Картометрический	0,1	-
67	491783.28	2176847.86	Картометрический	0,1	-
68	491759.70	2176850.38	Картометрический	0,1	-
69	491758.28	2176831.67	Картометрический	0,1	-
70	491758.20	2176824.19	Картометрический	0,1	-
71	491769.87	2176823.65	Картометрический	0,1	-
72	491793.07	2176819.99	Картометрический	0,1	-
73	491804.59	2176818.77	Картометрический	0,1	-
74	491805.94	2176812.76	Картометрический	0,1	-
75	491837.14	2176801.17	Картометрический	0,1	-
76	491837.24	2176761.86	Картометрический	0,1	-
77	491835.98	2176761.82	Картометрический	0,1	-
78	491836.82	2176733.89	Картометрический	0,1	-
79	491836.95	2176713.71	Картометрический	0,1	-
80	491835.92	2176691.03	Картометрический	0,1	-
81	491850.96	2176682.75	Картометрический	0,1	-
82	491863.06	2176677.47	Картометрический	0,1	-
83	491872.85	2176677.29	Картометрический	0,1	-
84	491905.19	2176681.29	Картометрический	0,1	-
85	491907.62	2176680.14	Картометрический	0,1	-
86	491934.16	2176647.14	Картометрический	0,1	-

Раздел 2

Сведения о местоположении границ объекта

Обозначение характерных точек границ	Координаты, м		Метод определения координат характерной точки	Средняя квадратическая погрешность положения характерной точки (Mt), м	Описание обозначения точки на местности (при наличии)
	X	Y			
1	2	3	4	5	6
87	491936.85	2176648.37	Картометрический	0,1	-
88	491960.29	2176661.29	Картометрический	0,1	-
89	491979.52	2176670.64	Картометрический	0,1	-
90	491999.49	2176681.99	Картометрический	0,1	-
91	492024.74	2176695.70	Картометрический	0,1	-
92	492062.23	2176716.66	Картометрический	0,1	-
93	492064.05	2176713.49	Картометрический	0,1	-
94	492123.45	2176746.15	Картометрический	0,1	-
95	492121.60	2176749.50	Картометрический	0,1	-
96	492132.30	2176755.36	Картометрический	0,1	-
97	492135.30	2176757.01	Картометрический	0,1	-
98	492136.49	2176757.66	Картометрический	0,1	-
99	492142.13	2176760.80	Картометрический	0,1	-
100	492184.89	2176786.60	Картометрический	0,1	-
101	492194.90	2176792.13	Картометрический	0,1	-
102	492207.18	2176798.91	Картометрический	0,1	-
103	492207.34	2176798.33	Картометрический	0,1	-
104	492217.36	2176799.79	Картометрический	0,1	-
105	492222.56	2176800.56	Картометрический	0,1	-
106	492225.63	2176801.08	Картометрический	0,1	-
107	492274.98	2176808.85	Картометрический	0,1	-
108	492279.91	2176810.22	Картометрический	0,1	-
109	492279.79	2176810.64	Картометрический	0,1	-
110	492290.21	2176815.47	Картометрический	0,1	-
111	492290.70	2176814.38	Картометрический	0,1	-
112	492291.16	2176813.35	Картометрический	0,1	-
113	492290.83	2176813.21	Картометрический	0,1	-
114	492294.13	2176805.07	Картометрический	0,1	-
115	492301.87	2176806.19	Картометрический	0,1	-
116	492301.81	2176806.61	Картометрический	0,1	-

Раздел 2

Сведения о местоположении границ объекта

Обозначение характерных точек границ	Координаты, м		Метод определения координат характерной точки	Средняя квадратическая погрешность положения характерной точки (Mt), м	Описание обозначения точки на местности (при наличии)
	X	Y			
1	2	3	4	5	6
1	492324.18	2176808.10	Картометрический	0,1	-

3. Сведения о характерных точках части (частей) границы объекта

Обозначение характерных точек границ	Координаты, м		Метод определения координат характерной точки	Средняя квадратическая погрешность положения характерной точки (Mt), м	Описание обозначения точки на местности (при наличии)
	X	Y			
1	2	3	4	5	6
-	-	-	-	-	-

Раздел 3

Сведения о местоположении измененных (уточненных) границ объекта

1. Система координат -

2. Сведения о характерных точках границ объекта

Обозначение характерных точек границ	Существующие координаты, м		Измененные (уточненные) координаты, м		Метод определения координат характерной точки	Средняя квадратическая погрешность положения характерной точки (Mt), м	Описание обозначения точки на местности (при наличии)
	X	Y	X	Y			
1	2	3	4	5	6	7	8
-	-	-	-	-	-	-	

3. Сведения о характерных точках части (частей) границы объекта

Обозначение характерных точек границ	Существующие координаты, м		Измененные (уточненные) координаты, м		Метод определения координат характерной точки	Средняя квадратическая погрешность положения характерной точки (Mt), м	Описание обозначения точки на местности (при наличии)
	X	Y	X	Y			
1	2	3	4	5	6	7	8
-	-	-	-	-	-	-	

Раздел 4

План границ объекта

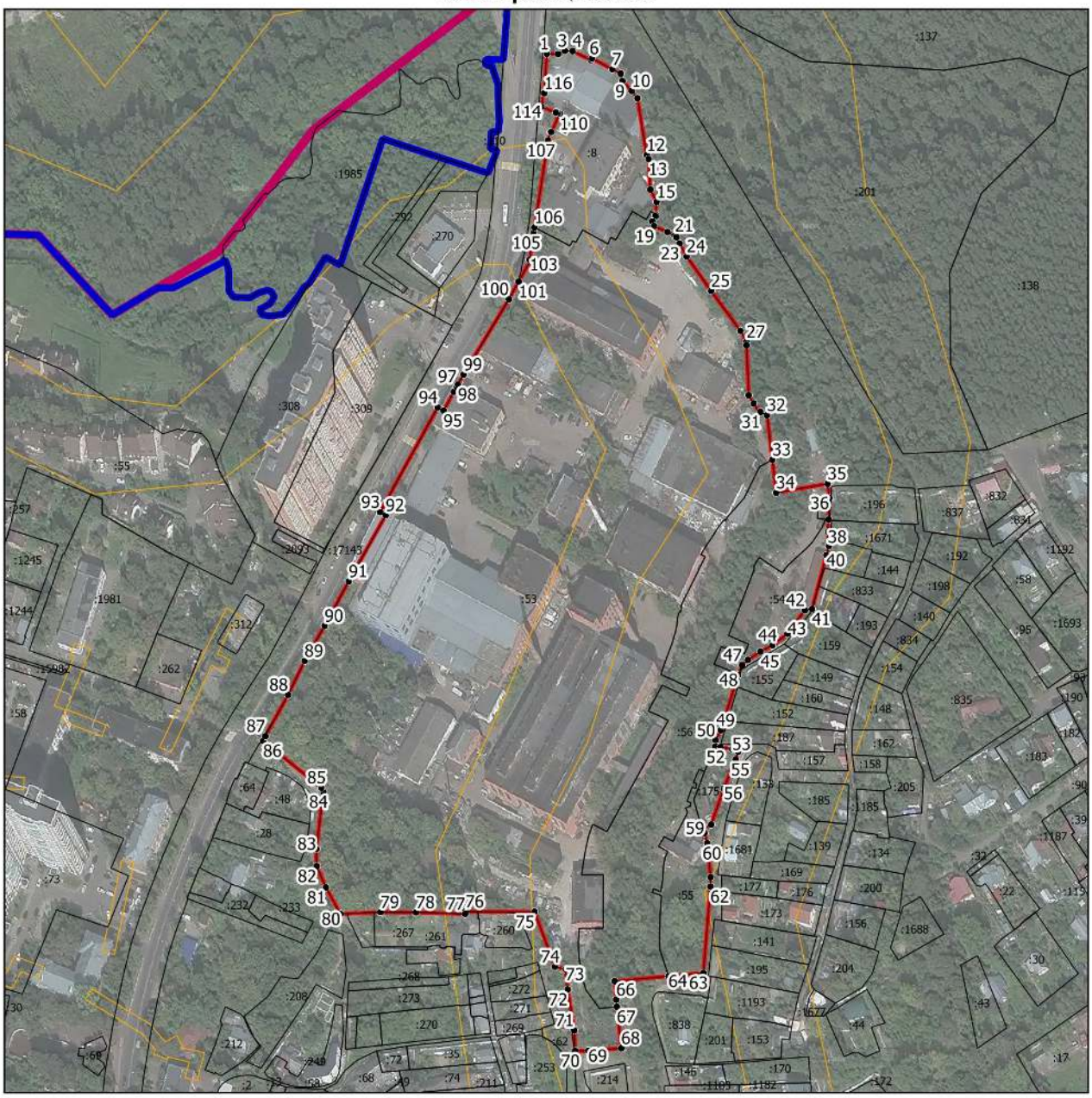

Масштаб 1:3000

Условные обозначения:

- граница объекта, местоположение которого описано
- границы муниципальных образований
- границы населенных пунктов
- границы зон с особыми условиями использования территорий
- границы земельных участков по сведениям ЕГРН
- • - поворотная точка границ объекта

Подпись_____Дата «_____»_____20___г.

Место для оттиска печати лица, составившего описание местоположения границ объекта

ОПИСАНИЕ МЕСТОПОЛОЖЕНИЯ ГРАНИЦ

Зона осуществления деятельности по комплексному и устойчивому развитию территории КУРТ-20

(наименование объекта, местоположение границ которого описано (далее - объект))

Раздел 1

Сведения об объекте

№ п/п	Характеристики объекта	Описание характеристик
1	**2**	**3**
1.	Местоположение объекта	Московская область, городской округ Химки
2.	Площадь объекта +/- величина погрешности определения площади (Р +/- Дельта Р)	257578 кв. м ± 178 кв. м
3.	Иные характеристики объекта	

Раздел 2

Сведения о местоположении границ объекта

1. Система координат МСК-50, зона 2

2. Сведения о характерных точках границ объекта

Обозначение характерных точек границ	Координаты, м		Метод определения координат характерной точки	Средняя квадратическая погрешность положения характерной точки (Mt), м	Описание обозначения точки на местности (при наличии)
	X	Y			
1	2	3	4	5	6
Участок 1					
1	491016.96	2177986.41	Картометрический	0,1	-
2	491015.88	2177989.35	Картометрический	0,1	-
3	490983.06	2178002.03	Картометрический	0,1	-
4	490962.19	2178014.51	Картометрический	0,1	-
5	490922.76	2178038.09	Картометрический	0,1	-
6	490944.93	2178078.10	Картометрический	0,1	-
7	490787.09	2178166.52	Картометрический	0,1	-
8	490711.05	2178029.31	Картометрический	0,1	-
9	490709.17	2178026.07	Картометрический	0,1	-
10	490812.13	2177964.54	Картометрический	0,1	-
11	490822.13	2177960.27	Картометрический	0,1	-
12	490935.98	2177892.37	Картометрический	0,1	-
13	490937.49	2177891.58	Картометрический	0,1	-
14	490939.03	2177890.96	Картометрический	0,1	-
15	490940.65	2177890.46	Картометрический	0,1	-
16	490941.04	2177890.39	Картометрический	0,1	-
17	490940.28	2177887.86	Картометрический	0,1	-
18	490955.82	2177886.88	Картометрический	0,1	-
19	490964.98	2177911.13	Картометрический	0,1	-
20	490988.97	2177934.11	Картометрический	0,1	-
21	490996.30	2177943.21	Картометрический	0,1	-
22	491000.60	2177948.07	Картометрический	0,1	-
23	491014.61	2177980.90	Картометрический	0,1	-
1	491016.96	2177986.41	Картометрический	0,1	-
25	490855.23	2178421.42	Картометрический	0,1	-
26	490922.97	2178384.18	Картометрический	0,1	-

Раздел 2

Сведения о местоположении границ объекта

Обозначение характерных точек границ	Координаты, м		Метод определения координат характерной точки	Средняя квадратическая погрешность положения характерной точки (Mt), м	Описание обозначения точки на местности (при наличии)
	X	Y			
1	2	3	4	5	6
27	491009.55	2178334.11	Картометрический	0,1	-
28	491020.89	2178324.08	Картометрический	0,1	-
29	491017.05	2178249.88	Картометрический	0,1	-
30	491043.72	2178228.39	Картометрический	0,1	-
31	491091.73	2178206.63	Картометрический	0,1	-
32	491175.59	2178389.63	Картометрический	0,1	-
33	490872.01	2178465.82	Картометрический	0,1	-
34	490867.06	2178468.77	Картометрический	0,1	-
35	490856.80	2178474.50	Картометрический	0,1	-
36	490837.11	2178486.65	Картометрический	0,1	-
37	490811.41	2178502.79	Картометрический	0,1	-
38	490812.97	2178505.29	Картометрический	0,1	-
39	490804.92	2178510.67	Картометрический	0,1	-
40	490775.66	2178530.23	Картометрический	0,1	-
41	490720.67	2178561.58	Картометрический	0,1	-
42	490718.27	2178559.62	Картометрический	0,1	-
43	490663.72	2178594.47	Картометрический	0,1	-
44	490631.21	2178571.26	Картометрический	0,1	-
45	490571.79	2178595.22	Картометрический	0,1	-
46	490532.96	2178618.67	Картометрический	0,1	-
47	490390.91	2178704.70	Картометрический	0,1	-
48	490381.91	2178709.64	Картометрический	0,1	-
49	490373.25	2178715.04	Картометрический	0,1	-
50	490341.99	2178670.51	Картометрический	0,1	-
51	490340.35	2178668.61	Картометрический	0,1	-
52	490313.35	2178629.67	Картометрический	0,1	-
53	490312.82	2178628.74	Картометрический	0,1	-
54	490308.59	2178623.06	Картометрический	0,1	-
55	490307.05	2178620.34	Картометрический	0,1	-
56	490303.20	2178615.10	Картометрический	0,1	-

Раздел 2

Сведения о местоположении границ объекта

Обозначение характерных точек границ	Координаты, м		Метод определения координат характерной точки	Средняя квадратическая погрешность положения характерной точки (Mt), м	Описание обозначения точки на местности (при наличии)
	X	Y			
1	2	3	4	5	6
57	490285.06	2178588.74	Картометрический	0,1	-
58	490263.19	2178558.18	Картометрический	0,1	-
59	490262.35	2178555.71	Картометрический	0,1	-
60	490264.44	2178551.13	Картометрический	0,1	-
61	490274.02	2178545.74	Картометрический	0,1	-
62	490373.79	2178490.19	Картометрический	0,1	-
63	490591.34	2178368.21	Картометрический	0,1	-
64	490694.24	2178310.91	Картометрический	0,1	-
65	490749.83	2178277.38	Картометрический	0,1	-
66	490820.52	2178407.33	Картометрический	0,1	-
67	490820.83	2178407.09	Картометрический	0,1	-
68	490840.00	2178395.00	Картометрический	0,1	-
25	490855.23	2178421.42	Картометрический	0,1	-
70	490429.38	2178299.03	Картометрический	0,1	-
71	490463.38	2178321.06	Картометрический	0,1	-
72	490537.54	2178364.94	Картометрический	0,1	-
73	490545.05	2178376.28	Картометрический	0,1	-
74	490447.69	2178432.37	Картометрический	0,1	-
75	490384.08	2178469.02	Картометрический	0,1	-
76	490310.40	2178506.08	Картометрический	0,1	-
77	490252.50	2178541.56	Картометрический	0,1	-
78	490245.16	2178529.37	Картометрический	0,1	-
79	490212.05	2178474.43	Картометрический	0,1	-
80	490191.88	2178441.00	Картометрический	0,1	-
81	490208.10	2178434.14	Картометрический	0,1	-
82	490222.22	2178426.04	Картометрический	0,1	-
83	490238.10	2178413.26	Картометрический	0,1	-
84	490247.86	2178404.04	Картометрический	0,1	-
85	490273.21	2178380.04	Картометрический	0,1	-
86	490281.95	2178365.98	Картометрический	0,1	-

Раздел 2

Сведения о местоположении границ объекта

Обозначение характерных точек границ	Координаты, м		Метод определения координат характерной точки	Средняя квадратическая погрешность положения характерной точки (Mt), м	Описание обозначения точки на местности (при наличии)
	X	Y			
1	2	3	4	5	6
87	490293.59	2178333.90	Картометрический	0,1	-
88	490310.48	2178299.19	Картометрический	0,1	-
89	490315.81	2178277.97	Картометрический	0,1	-
90	490324.89	2178275.07	Картометрический	0,1	-
91	490334.46	2178237.13	Картометрический	0,1	-
92	490354.02	2178242.74	Картометрический	0,1	-
93	490385.84	2178267.75	Картометрический	0,1	-
94	490419.46	2178292.07	Картометрический	0,1	-
70	490429.38	2178299.03	Картометрический	0,1	-
96	491008.45	2178158.45	Картометрический	0,1	-
97	490890.44	2178229.21	Картометрический	0,1	-
98	490845.33	2178150.19	Картометрический	0,1	-
99	490960.01	2178083.42	Картометрический	0,1	-
96	491008.45	2178158.45	Картометрический	0,1	-
101	490447.62	2178210.20	Картометрический	0,1	-
102	490441.31	2178179.43	Картометрический	0,1	-
103	490537.61	2178159.77	Картометрический	0,1	-
104	490545.06	2178180.21	Картометрический	0,1	-
105	490552.45	2178204.37	Картометрический	0,1	-
106	490537.18	2178203.32	Картометрический	0,1	-
107	490493.80	2178227.82	Картометрический	0,1	-
108	490477.88	2178237.20	Картометрический	0,1	-
109	490470.54	2178239.84	Картометрический	0,1	-
110	490465.68	2178226.27	Картометрический	0,1	-
101	490447.62	2178210.20	Картометрический	0,1	-

Раздел 2

Сведения о местоположении границ объекта

3. Сведения о характерных точках части (частей) границы объекта

Обозначение характерных точек границ	Координаты, м		Метод определения координат характерной точки	Средняя квадратическая погрешность положения характерной точки (Mt), м	Описание обозначения точки на местности (при наличии)
	X	Y			
1	2	3	4	5	6
-	-	-	-	-	-

Раздел 3

Сведения о местоположении измененных (уточненных) границ объекта

1. Система координат -

2. Сведения о характерных точках границ объекта

Обозначение характерных точек границ	Существующие координаты, м		Измененные (уточненные) координаты, м		Метод определения координат характерной точки	Средняя квадратическая погрешность положения характерной точки (Mt), м	Описание обозначения точки на местности (при наличии)
	X	Y	X	Y			
1	2	3	4	5	6	7	8
-	-	-	-	-	-	-	

3. Сведения о характерных точках части (частей) границы объекта

Обозначение характерных точек границ	Существующие координаты, м		Измененные (уточненные) координаты, м		Метод определения координат характерной точки	Средняя квадратическая погрешность положения характерной точки (Mt), м	Описание обозначения точки на местности (при наличии)
	X	Y	X	Y			
1	2	3	4	5	6	7	8
-	-	-	-	-	-	-	

Раздел 4

План границ объекта

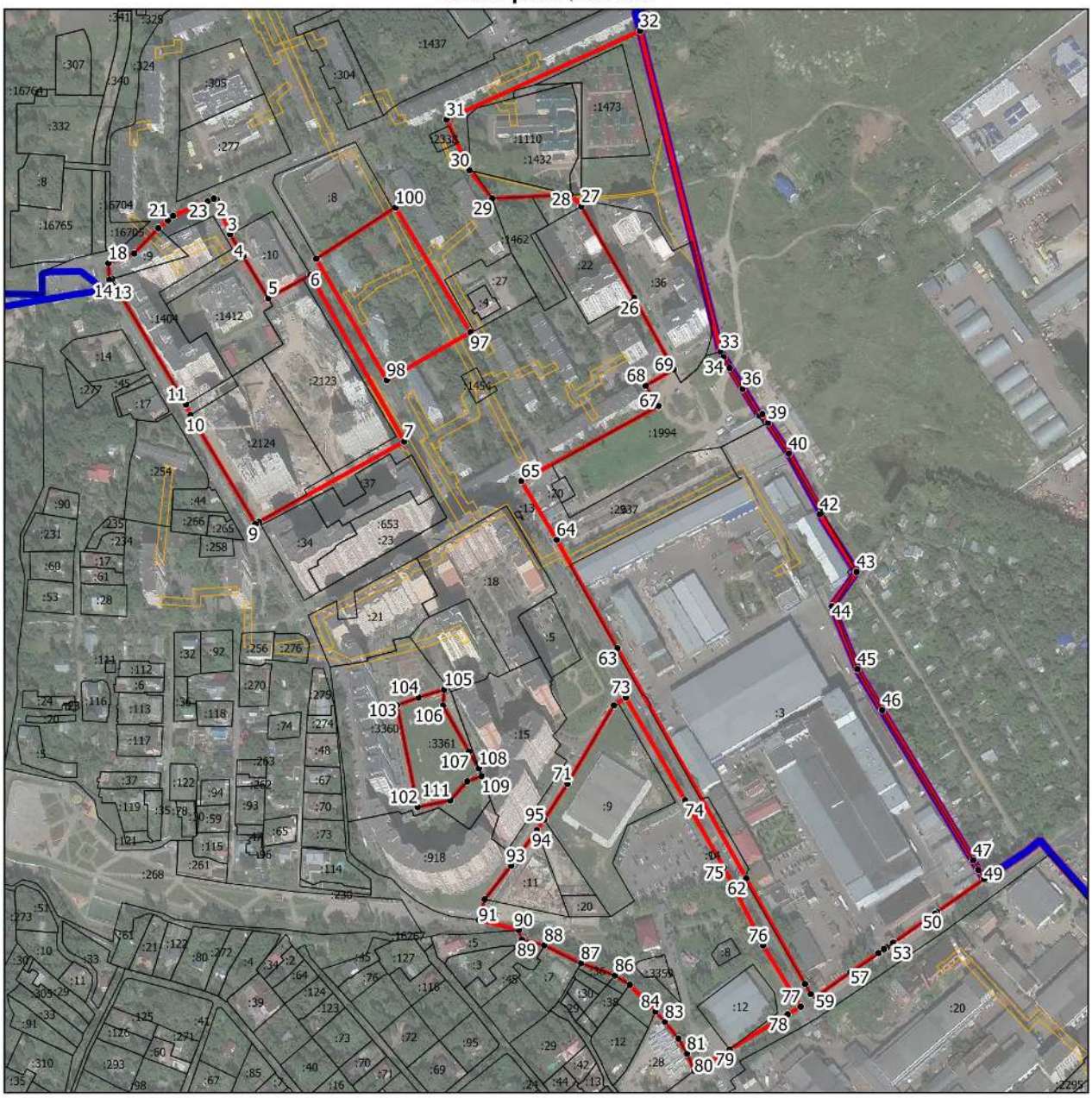

Масштаб 1:5000

Условные обозначения:

- граница объекта, местоположение которого описано
- границы муниципальных образований
- границы населенных пунктов
- границы зон с особыми условиями использования территорий
- границы земельных участков по сведениям ЕГРН
- поворотная точка границ объекта

Подпись_____Дата «_____»_____20___г.

Место для оттиска печати лица, составившего описание местоположения границ объекта

ОПИСАНИЕ МЕСТОПОЛОЖЕНИЯ ГРАНИЦ

Зона осуществления деятельности по комплексному и устойчивому развитию территории КУРТ-21

(наименование объекта, местоположение границ которого описано (далее - объект))

Раздел 1

Сведения об объекте

№ п/п	Характеристики объекта	Описание характеристик
1	2	3
1.	Местоположение объекта	Московская область, городской округ Химки
2.	Площадь объекта +/- величина погрешности определения площади (Р +/- Дельта Р)	126300 кв. м ± 124 кв. м
3.	Иные характеристики объекта	

Раздел 2

Сведения о местоположении границ объекта

1. Система координат МСК-50, зона 2

2. Сведения о характерных точках границ объекта

Обозначение характерных точек границ	Координаты, м		Метод определения координат характерной точки	Средняя квадратическая погрешность положения характерной точки (Mt), м	Описание обозначения точки на местности (при наличии)
	X	Y			
1	2	3	4	5	6
Участок 1					
1	491496.44	2178068.02	Картометрический	0,1	-
2	491501.06	2178044.59	Картометрический	0,1	-
3	491543.09	2178042.34	Картометрический	0,1	-
4	491544.23	2178040.38	Картометрический	0,1	-
5	491546.36	2178039.99	Картометрический	0,1	-
6	491545.13	2178017.47	Картометрический	0,1	-
7	491544.61	2178015.00	Картометрический	0,1	-
8	491541.88	2178010.36	Картометрический	0,1	-
9	491538.87	2177985.40	Картометрический	0,1	-
10	491537.81	2177983.09	Картометрический	0,1	-
11	491455.33	2177981.35	Картометрический	0,1	-
12	491455.11	2177978.92	Картометрический	0,1	-
13	491452.74	2177979.00	Картометрический	0,1	-
14	491452.97	2177981.60	Картометрический	0,1	-
15	491450.62	2177982.24	Картометрический	0,1	-
16	491449.03	2177984.02	Картометрический	0,1	-
17	491450.86	2178048.94	Картометрический	0,1	-
18	491493.79	2178049.88	Картометрический	0,1	-
19	491490.65	2178067.51	Картометрический	0,1	-
20	491430.07	2178063.37	Картометрический	0,1	-
21	491409.33	2178062.04	Картометрический	0,1	-
22	491392.90	2178060.85	Картометрический	0,1	-
23	491270.50	2178051.99	Картометрический	0,1	-
24	491247.17	2178050.74	Картометрический	0,1	-
25	491236.17	2178049.54	Картометрический	0,1	-
26	491235.42	2178046.76	Картометрический	0,1	-

Раздел 2

Сведения о местоположении границ объекта

Обозначение характерных точек границ	Координаты, м		Метод определения координат характерной точки	Средняя квадратическая погрешность положения характерной точки (Mt), м	Описание обозначения точки на местности (при наличии)
	X	Y			
1	2	3	4	5	6
27	491269.63	2178035.14	Картометрический	0,1	-
28	491253.85	2177991.58	Картометрический	0,1	-
29	491237.89	2177989.89	Картометрический	0,1	-
30	491217.55	2177992.87	Картометрический	0,1	-
31	491212.07	2177989.19	Картометрический	0,1	-
32	491206.07	2177976.06	Картометрический	0,1	-
33	491200.77	2177964.87	Картометрический	0,1	-
34	491197.74	2177949.10	Картометрический	0,1	-
35	491192.17	2177939.67	Картометрический	0,1	-
36	491158.76	2177919.44	Картометрический	0,1	-
37	491150.61	2177916.59	Картометрический	0,1	-
38	491115.64	2177914.96	Картометрический	0,1	-
39	491106.78	2177913.49	Картометрический	0,1	-
40	491089.54	2177912.22	Картометрический	0,1	-
41	491087.33	2177910.55	Картометрический	0,1	-
42	491085.53	2177906.71	Картометрический	0,1	-
43	491082.52	2177896.58	Картометрический	0,1	-
44	491079.45	2177891.55	Картометрический	0,1	-
45	491074.72	2177888.66	Картометрический	0,1	-
46	491048.56	2177888.41	Картометрический	0,1	-
47	491048.89	2177884.05	Картометрический	0,1	-
48	491049.84	2177871.32	Картометрический	0,1	-
49	491051.81	2177844.86	Картометрический	0,1	-
50	491057.25	2177845.21	Картометрический	0,1	-
51	491059.66	2177812.35	Картометрический	0,1	-
52	491046.11	2177805.94	Картометрический	0,1	-
53	491045.49	2177803.57	Картометрический	0,1	-
54	491043.63	2177801.82	Картометрический	0,1	-
55	491010.99	2177802.15	Картометрический	0,1	-
56	491006.07	2177841.89	Картометрический	0,1	-

Раздел 2

Сведения о местоположении границ объекта

Обозначение характерных точек границ	Координаты, м		Метод определения координат характерной точки	Средняя квадратическая погрешность положения характерной точки (Mt), м	Описание обозначения точки на местности (при наличии)
	X	Y			
1	2	3	4	5	6
57	491045.82	2177844.47	Картометрический	0,1	-
58	491043.82	2177871.31	Картометрический	0,1	-
59	491042.87	2177884.05	Картометрический	0,1	-
60	491042.55	2177888.36	Картометрический	0,1	-
61	491000.23	2177887.95	Картометрический	0,1	-
62	490994.26	2177889.68	Картометрический	0,1	-
63	490995.44	2177926.29	Картометрический	0,1	-
64	490970.97	2177899.51	Картометрический	0,1	-
65	490967.68	2177885.65	Картометрический	0,1	-
66	490963.91	2177869.78	Картометрический	0,1	-
67	490960.41	2177855.07	Картометрический	0,1	-
68	490957.29	2177847.47	Картометрический	0,1	-
69	490947.71	2177824.17	Картометрический	0,1	-
70	490925.84	2177824.42	Картометрический	0,1	-
71	490927.38	2177774.72	Картометрический	0,1	-
72	490921.70	2177728.45	Картометрический	0,1	-
73	490916.03	2177682.19	Картометрический	0,1	-
74	491034.60	2177700.95	Картометрический	0,1	-
75	491156.96	2177739.72	Картометрический	0,1	-
76	491204.98	2177757.22	Картометрический	0,1	-
77	491232.31	2177767.18	Картометрический	0,1	-
78	491294.30	2177789.77	Картометрический	0,1	-
79	491489.83	2177861.02	Картометрический	0,1	-
80	491544.51	2177862.22	Картометрический	0,1	-
81	491570.61	2177862.17	Картометрический	0,1	-
82	491569.96	2177873.91	Картометрический	0,1	-
83	491568.69	2177896.72	Картометрический	0,1	-
84	491567.77	2177913.23	Картометрический	0,1	-
85	491566.57	2177934.80	Картометрический	0,1	-
86	491564.33	2177967.99	Картометрический	0,1	-

Раздел 2

Сведения о местоположении границ объекта

Обозначение характерных точек границ	Координаты, м		Метод определения координат характерной точки	Средняя квадратическая погрешность положения характерной точки (Mt), м	Описание обозначения точки на местности (при наличии)
	X	Y			
1	2	3	4	5	6
87	491559.97	2178030.50	Картометрический	0,1	-
88	491557.32	2178061.52	Картометрический	0,1	-
89	491554.70	2178067.90	Картометрический	0,1	-
90	491546.75	2178072.09	Картометрический	0,1	-
91	491510.11	2178069.22	Картометрический	0,1	-
1	491496.44	2178068.02	Картометрический	0,1	-

3. Сведения о характерных точках части (частей) границы объекта

Обозначение характерных точек границ	Координаты, м		Метод определения координат характерной точки	Средняя квадратическая погрешность положения характерной точки (Mt), м	Описание обозначения точки на местности (при наличии)
	X	Y			
1	2	3	4	5	6
-	-	-	-	-	-

Раздел 3

Сведения о местоположении измененных (уточненных) границ объекта

1. Система координат -

2. Сведения о характерных точках границ объекта

Обозначение характерных точек границ	Существующие координаты, м		Измененные (уточненные) координаты, м		Метод определения координат характерной точки	Средняя квадратическая погрешность положения характерной точки (Mt), м	Описание обозначения точки на местности (при наличии)
	X	Y	X	Y			
1	2	3	4	5	6	7	8
-	-	-	-	-	-	-	

3. Сведения о характерных точках части (частей) границы объекта

Обозначение характерных точек границ	Существующие координаты, м		Измененные (уточненные) координаты, м		Метод определения координат характерной точки	Средняя квадратическая погрешность положения характерной точки (Mt), м	Описание обозначения точки на местности (при наличии)
	X	Y	X	Y			
1	2	3	4	5	6	7	8
-	-	-	-	-	-	-	

Раздел 4

План границ объекта

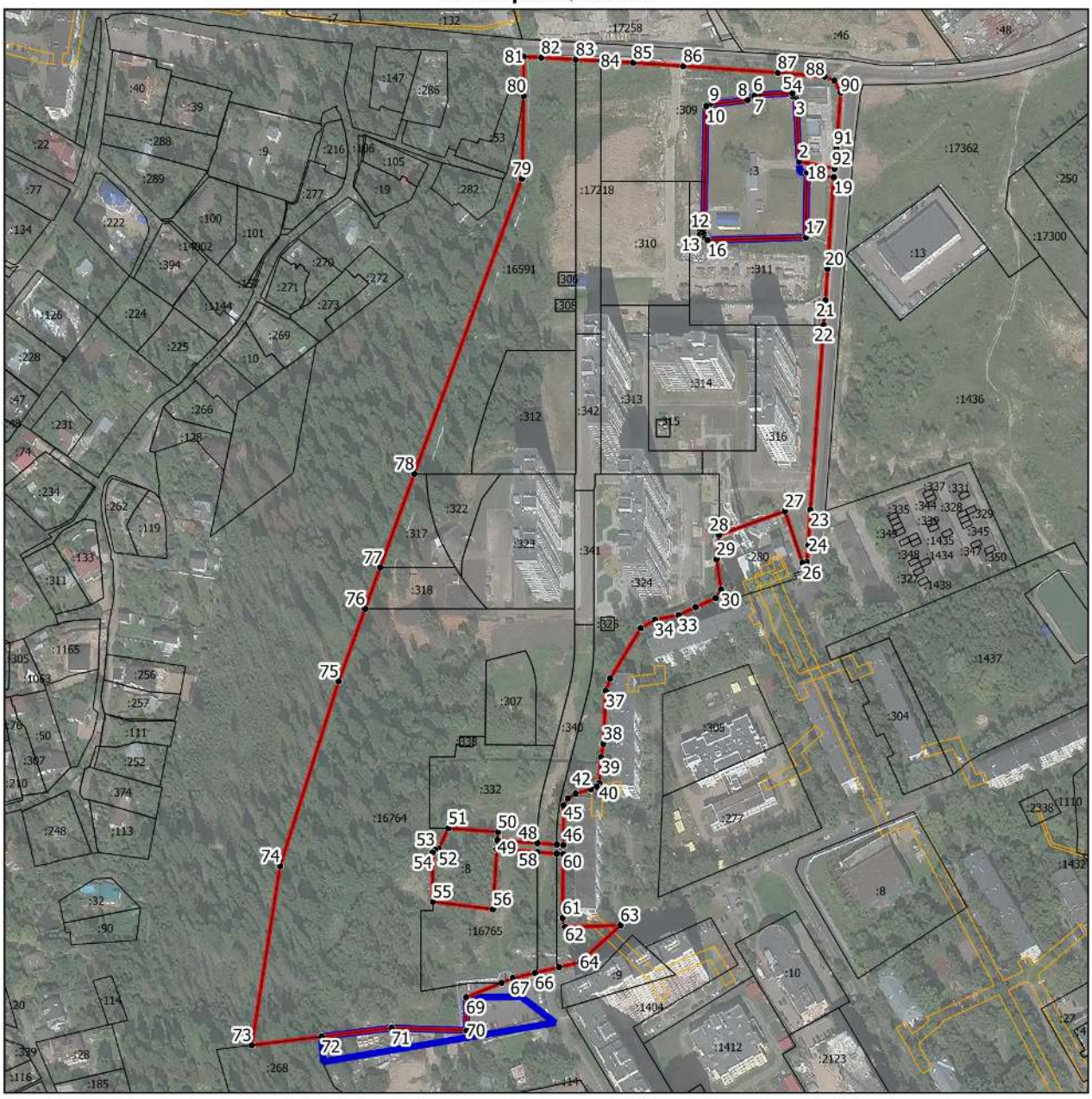

Масштаб 1:3500

Условные обозначения:

- граница объекта, местоположение которого описано
- границы населенных пунктов
- границы зон с особыми условиями использования территорий
- границы земельных участков по сведениям ЕГРН
- поворотная точка границ объекта

Подпись_____Дата «_____»_____20___г.

Место для оттиска печати лица, составившего описание местоположения границ объекта

ОПИСАНИЕ МЕСТОПОЛОЖЕНИЯ ГРАНИЦ

Зона осуществления деятельности по комплексному и устойчивому развитию территории КУРТ-22

(наименование объекта, местоположение границ которого описано (далее - объект))

Раздел 1

Сведения об объекте

№ п/п	Характеристики объекта	Описание характеристик
1	**2**	**3**
1.	Местоположение объекта	Московская область, городской округ Химки
2.	Площадь объекта +/- величина погрешности определения площади (Р +/- Дельта Р)	100116 кв. м ± 111 кв. м
3.	Иные характеристики объекта	

Раздел 2

Сведения о местоположении границ объекта

1. Система координат МСК-50, зона 2

2. Сведения о характерных точках границ объекта

Обозначение характерных точек границ	Координаты, м		Метод определения координат характерной точки	Средняя квадратическая погрешность положения характерной точки (Mt), м	Описание обозначения точки на местности (при наличии)
	X	Y			
1	2	3	4	5	6
Участок 1					
1	491713.74	2178458.15	Картометрический	0,1	-
2	491617.08	2178537.36	Картометрический	0,1	-
3	491475.83	2178653.11	Картометрический	0,1	-
4	491448.99	2178675.10	Картометрический	0,1	-
5	491406.42	2178621.94	Картометрический	0,1	-
6	491267.17	2178448.06	Картометрический	0,1	-
7	491261.32	2178336.75	Картометрический	0,1	-
8	491469.62	2178181.18	Картометрический	0,1	-
9	491490.38	2178183.61	Картометрический	0,1	-
10	491498.03	2178193.02	Картометрический	0,1	-
11	491356.22	2178296.50	Картометрический	0,1	-
12	491431.16	2178390.81	Картометрический	0,1	-
13	491514.23	2178329.39	Картометрический	0,1	-
14	491546.36	2178369.58	Картометрический	0,1	-
15	491605.71	2178325.37	Картометрический	0,1	-
1	491713.74	2178458.15	Картометрический	0,1	-

3. Сведения о характерных точках части (частей) границы объекта

Обозначение характерных точек границ	Координаты, м		Метод определения координат характерной точки	Средняя квадратическая погрешность положения характерной точки (Mt), м	Описание обозначения точки на местности (при наличии)
	X	Y			
1	2	3	4	5	6
-	-	-	-	-	-

Раздел 3

Сведения о местоположении измененных (уточненных) границ объекта

1. Система координат -

2. Сведения о характерных точках границ объекта

Обозначение характерных точек границ	Существующие координаты, м		Измененные (уточненные) координаты, м		Метод определения координат характерной точки	Средняя квадратическая погрешность положения характерной точки (Mt), м	Описание обозначения точки на местности (при наличии)
	X	Y	X	Y			
1	2	3	4	5	6	7	8
-	-	-	-	-	-	-	

3. Сведения о характерных точках части (частей) границы объекта

Обозначение характерных точек границ	Существующие координаты, м		Измененные (уточненные) координаты, м		Метод определения координат характерной точки	Средняя квадратическая погрешность положения характерной точки (Mt), м	Описание обозначения точки на местности (при наличии)
	X	Y	X	Y			
1	2	3	4	5	6	7	8
-	-	-	-	-	-	-	

Раздел 4

План границ объекта

Масштаб 1:2500

Условные обозначения:

- граница объекта, местоположение которого описано
- границы муниципальных образований
- границы населенных пунктов
- границы земельных участков по сведениям ЕГРН
- поворотная точка границ объекта

Подпись_____Дата «_____»_____20___г.

Место для оттиска печати лица, составившего описание местоположения границ объекта

ОПИСАНИЕ МЕСТОПОЛОЖЕНИЯ ГРАНИЦ

Зона осуществления деятельности по комплексному и устойчивому развитию территории КУРТ-23

(наименование объекта, местоположение границ которого описано (далее - объект))

Раздел 1

Сведения об объекте

№ п/п	Характеристики объекта	Описание характеристик
1	**2**	**3**
1.	Местоположение объекта	Московская область, городской округ Химки
2.	Площадь объекта +/- величина погрешности определения площади (Р +/- Дельта Р)	37848 кв. м ± 68 кв. м
3.	Иные характеристики объекта	

Раздел 2

Сведения о местоположении границ объекта

1. Система координат МСК-50, зона 2

2. Сведения о характерных точках границ объекта

Обозначение характерных точек границ	Координаты, м		Метод определения координат характерной точки	Средняя квадратическая погрешность положения характерной точки (Mt), м	Описание обозначения точки на местности (при наличии)
	X	Y			
1	2	3	4	5	6
Участок 1					
1	492404.60	2176752.34	Картометрический	0,1	-
2	492404.44	2176750.78	Картометрический	0,1	-
3	492407.06	2176728.30	Картометрический	0,1	-
4	492407.51	2176725.41	Картометрический	0,1	-
5	492409.52	2176725.33	Картометрический	0,1	-
6	492408.01	2176690.45	Картометрический	0,1	-
7	492414.29	2176688.88	Картометрический	0,1	-
8	492425.48	2176687.71	Картометрический	0,1	-
9	492432.06	2176687.22	Картометрический	0,1	-
10	492434.02	2176687.08	Картометрический	0,1	-
11	492434.04	2176688.45	Картометрический	0,1	-
12	492448.63	2176686.71	Картометрический	0,1	-
13	492447.51	2176677.18	Картометрический	0,1	-
14	492474.10	2176675.31	Картометрический	0,1	-
15	492483.02	2176671.91	Картометрический	0,1	-
16	492489.68	2176668.90	Картометрический	0,1	-
17	492488.85	2176657.80	Картометрический	0,1	-
18	492496.99	2176657.56	Картометрический	0,1	-
19	492497.58	2176653.64	Картометрический	0,1	-
20	492505.18	2176654.80	Картометрический	0,1	-
21	492505.89	2176646.87	Картометрический	0,1	-
22	492512.94	2176643.96	Картометрический	0,1	-
23	492516.61	2176644.84	Картометрический	0,1	-
24	492529.07	2176645.67	Картометрический	0,1	-
25	492541.17	2176648.54	Картометрический	0,1	-
26	492553.78	2176649.57	Картометрический	0,1	-

Раздел 2

Сведения о местоположении границ объекта

Обозначение характерных точек границ	Координаты, м		Метод определения координат характерной точки	Средняя квадратическая погрешность положения характерной точки (Mt), м	Описание обозначения точки на местности (при наличии)
	X	Y			
1	2	3	4	5	6
27	492563.07	2176652.89	Картометрический	0,1	-
28	492572.41	2176655.44	Картометрический	0,1	-
29	492574.60	2176645.69	Картометрический	0,1	-
30	492582.35	2176646.64	Картометрический	0,1	-
31	492589.80	2176647.53	Картометрический	0,1	-
32	492604.60	2176649.29	Картометрический	0,1	-
33	492609.34	2176654.43	Картометрический	0,1	-
34	492613.31	2176655.17	Картометрический	0,1	-
35	492616.69	2176655.13	Картометрический	0,1	-
36	492622.86	2176659.72	Картометрический	0,1	-
37	492638.36	2176653.97	Картометрический	0,1	-
38	492650.41	2176649.50	Картометрический	0,1	-
39	492659.80	2176646.02	Картометрический	0,1	-
40	492665.86	2176646.07	Картометрический	0,1	-
41	492681.89	2176639.52	Картометрический	0,1	-
42	492686.27	2176638.97	Картометрический	0,1	-
43	492691.24	2176638.41	Картометрический	0,1	-
44	492694.75	2176638.09	Картометрический	0,1	-
45	492702.15	2176637.53	Картометрический	0,1	-
46	492707.63	2176637.21	Картометрический	0,1	-
47	492714.20	2176636.87	Картометрический	0,1	-
48	492717.72	2176636.78	Картометрический	0,1	-
49	492723.25	2176637.14	Картометрический	0,1	-
50	492726.22	2176637.73	Картометрический	0,1	-
51	492728.95	2176638.70	Картометрический	0,1	-
52	492729.70	2176656.62	Картометрический	0,1	-
53	492740.68	2176660.05	Картометрический	0,1	-
54	492741.64	2176700.63	Картометрический	0,1	-
55	492741.95	2176717.94	Картометрический	0,1	-
56	492742.12	2176730.12	Картометрический	0,1	-

Раздел 2

Сведения о местоположении границ объекта

Обозначение характерных точек границ	Координаты, м		Метод определения координат характерной точки	Средняя квадратическая погрешность положения характерной точки (Mt), м	Описание обозначения точки на местности (при наличии)
	X	Y			
1	2	3	4	5	6
57	492735.15	2176730.27	Картометрический	0,1	-
58	492718.37	2176730.61	Картометрический	0,1	-
59	492716.54	2176735.99	Картометрический	0,1	-
60	492711.80	2176735.92	Картометрический	0,1	-
61	492707.44	2176735.86	Картометрический	0,1	-
62	492693.94	2176734.85	Картометрический	0,1	-
63	492676.73	2176735.22	Картометрический	0,1	-
64	492652.46	2176734.97	Картометрический	0,1	-
65	492651.07	2176742.28	Картометрический	0,1	-
66	492648.89	2176752.50	Картометрический	0,1	-
67	492646.11	2176762.36	Картометрический	0,1	-
68	492645.19	2176765.60	Картометрический	0,1	-
69	492642.73	2176770.89	Картометрический	0,1	-
70	492642.28	2176772.78	Картометрический	0,1	-
71	492641.47	2176782.96	Картометрический	0,1	-
72	492640.37	2176800.12	Картометрический	0,1	-
73	492485.30	2176790.78	Картометрический	0,1	-
74	492487.98	2176768.35	Картометрический	0,1	-
75	492442.07	2176762.51	Картометрический	0,1	-
76	492442.91	2176755.83	Картометрический	0,1	-
77	492424.69	2176753.32	Картометрический	0,1	-
1	492404.60	2176752.34	Картометрический	0,1	-

Раздел 2

Сведения о местоположении границ объекта

3. Сведения о характерных точках части (частей) границы объекта

Обозначение характерных точек границ	Координаты, м		Метод определения координат характерной точки	Средняя квадратическая погрешность положения характерной точки (Mt), м	Описание обозначения точки на местности (при наличии)
	X	Y			
1	2	3	4	5	6
-	-	-	-	-	-

Раздел 3

Сведения о местоположении измененных (уточненных) границ объекта

1. Система координат -

2. Сведения о характерных точках границ объекта

Обозначение характерных точек границ	Существующие координаты, м		Измененные (уточненные) координаты, м		Метод определения координат характерной точки	Средняя квадратическая погрешность положения характерной точки (Mt), м	Описание обозначения точки на местности (при наличии)
	X	Y	X	Y			
1	2	3	4	5	6	7	8
-	-	-	-	-	-	-	

3. Сведения о характерных точках части (частей) границы объекта

Обозначение характерных точек границ	Существующие координаты, м		Измененные (уточненные) координаты, м		Метод определения координат характерной точки	Средняя квадратическая погрешность положения характерной точки (Mt), м	Описание обозначения точки на местности (при наличии)
	X	Y	X	Y			
1	2	3	4	5	6	7	8
-	-	-	-	-	-	-	

Раздел 4

План границ объекта

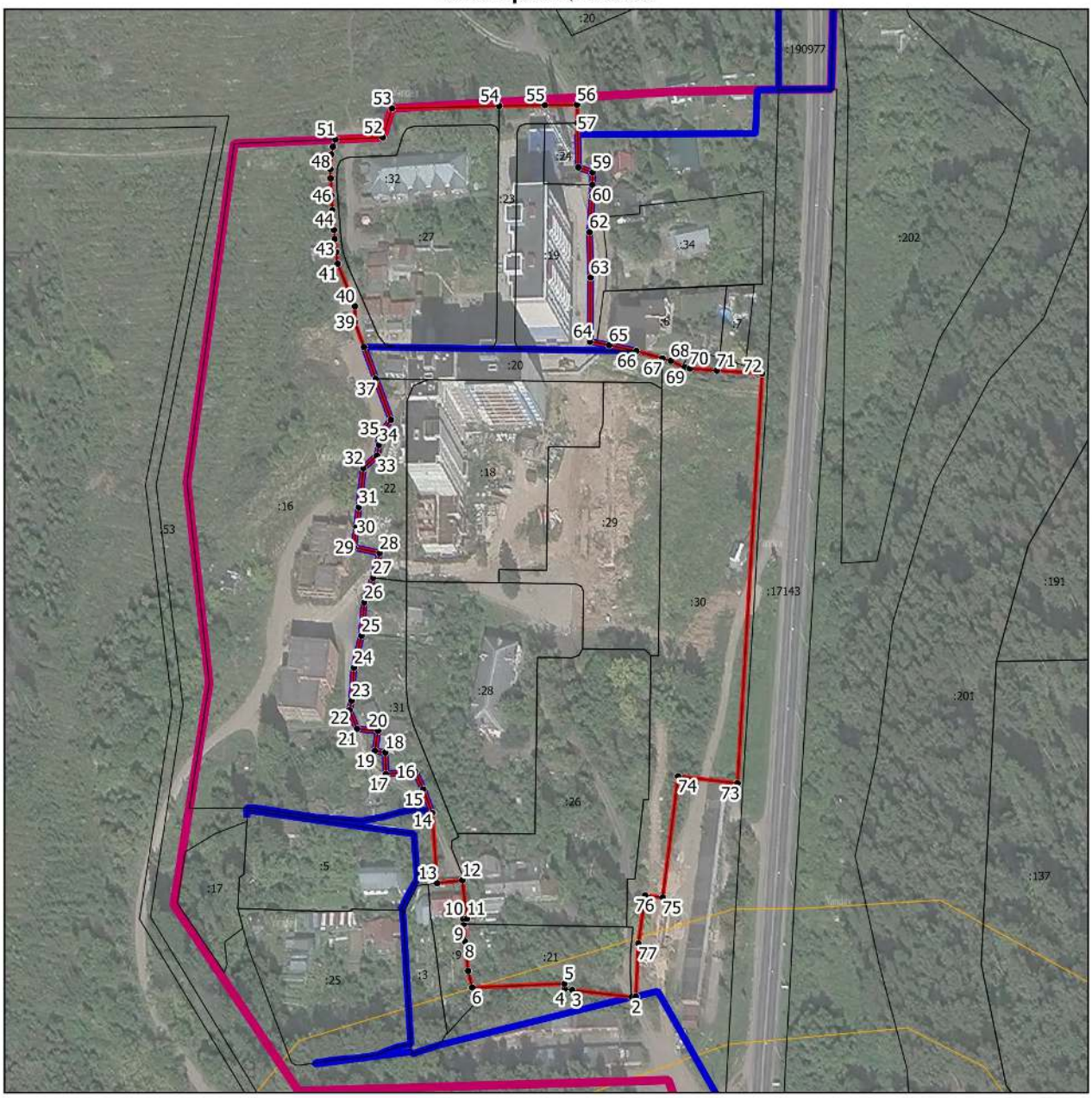

Масштаб 1:2000

Условные обозначения:

- граница объекта, местоположение которого описано
- границы муниципальных образований
- границы населенных пунктов
- границы зон с особыми условиями использования территорий
- границы земельных участков по сведениям ЕГРН
- • поворотная точка границ объекта

Подпись_____Дата «____»_____20___г.

Место для оттиска печати лица, составившего описание местоположения границ объекта

ОПИСАНИЕ МЕСТОПОЛОЖЕНИЯ ГРАНИЦ

Зона осуществления деятельности по комплексному и устойчивому развитию территории КУРТ-25

(наименование объекта, местоположение границ которого описано (далее - объект))

Раздел 1

Сведения об объекте

№ п/п	Характеристики объекта	Описание характеристик
1	**2**	**3**
1.	Местоположение объекта	Московская область, городской округ Химки
2.	Площадь объекта +/- величина погрешности определения площади (Р +/- Дельта Р)	6888 кв. м ± 29 кв. м
3.	Иные характеристики объекта	

Раздел 2

Сведения о местоположении границ объекта

1. Система координат МСК-50, зона 2

2. Сведения о характерных точках границ объекта

Обозначение характерных точек границ	Координаты, м		Метод определения координат характерной точки	Средняя квадратическая погрешность положения характерной точки (Mt), м	Описание обозначения точки на местности (при наличии)
	X	Y			
1	2	3	4	5	6
Участок 1					
1	485796.46	2183445.31	Картометрический	0,1	-
2	485846.78	2183460.99	Картометрический	0,1	-
3	485843.97	2183463.07	Картометрический	0,1	-
4	485870.72	2183474.63	Картометрический	0,1	-
5	485844.82	2183506.13	Картометрический	0,1	-
6	485843.15	2183508.15	Картометрический	0,1	-
7	485813.52	2183545.53	Картометрический	0,1	-
8	485806.16	2183546.15	Картометрический	0,1	-
9	485789.21	2183523.88	Картометрический	0,1	-
10	485794.84	2183518.99	Картометрический	0,1	-
11	485787.06	2183509.40	Картометрический	0,1	-
12	485781.04	2183512.87	Картометрический	0,1	-
13	485774.16	2183506.75	Картометрический	0,1	-
14	485762.02	2183514.72	Картометрический	0,1	-
15	485754.02	2183516.65	Картометрический	0,1	-
16	485739.26	2183500.40	Картометрический	0,1	-
17	485739.47	2183499.33	Картометрический	0,1	-
18	485739.85	2183497.32	Картометрический	0,1	-
19	485741.38	2183489.40	Картометрический	0,1	-
1	485796.46	2183445.31	Картометрический	0,1	-

Раздел 2

Сведения о местоположении границ объекта

3. Сведения о характерных точках части (частей) границы объекта

Обозначение характерных точек границ	Координаты, м		Метод определения координат характерной точки	Средняя квадратическая погрешность положения характерной точки (Mt), м	Описание обозначения точки на местности (при наличии)
	X	Y			
1	2	3	4	5	6
-	-	-	-	-	-

Раздел 3

Сведения о местоположении измененных (уточненных) границ объекта

1. Система координат -

2. Сведения о характерных точках границ объекта

Обозначение характерных точек границ	Существующие координаты, м		Измененные (уточненные) координаты, м		Метод определения координат характерной точки	Средняя квадратическая погрешность положения характерной точки (Mt), м	Описание обозначения точки на местности (при наличии)
	X	Y	X	Y			
1	2	3	4	5	6	7	8
-	-	-	-	-	-	-	

3. Сведения о характерных точках части (частей) границы объекта

Обозначение характерных точек границ	Существующие координаты, м		Измененные (уточненные) координаты, м		Метод определения координат характерной точки	Средняя квадратическая погрешность положения характерной точки (Mt), м	Описание обозначения точки на местности (при наличии)
	X	Y	X	Y			
1	2	3	4	5	6	7	8
-	-	-	-	-	-	-	

Раздел 4

План границ объекта

Масштаб 1:1000

Условные обозначения:

- граница объекта, местоположение которого описано
- границы зон с особыми условиями использования территорий
- границы земельных участков по сведениям ЕГРН
- • - поворотная точка границ объекта

Подпись_____Дата «_____»_____20___г.

Место для оттиска печати лица, составившего описание местоположения границ объекта

ОПИСАНИЕ МЕСТОПОЛОЖЕНИЯ ГРАНИЦ

Зона осуществления деятельности по комплексному и устойчивому развитию территории КУРТ-26

(наименование объекта, местоположение границ которого описано (далее - объект))

Раздел 1

Сведения об объекте

№ п/п	Характеристики объекта	Описание характеристик
1	2	3
1.	Местоположение объекта	Московская область, городской округ Химки
2.	Площадь объекта +/- величина погрешности определения площади (Р +/- Дельта Р)	40504 кв. м ± 70 кв. м
3.	Иные характеристики объекта	

Раздел 2

Сведения о местоположении границ объекта

1. Система координат МСК-50, зона 2

2. Сведения о характерных точках границ объекта

Обозначение характерных точек границ	Координаты, м		Метод определения координат характерной точки	Средняя квадратическая погрешность положения характерной точки (Mt), м	Описание обозначения точки на местности (при наличии)
	X	Y			
1	2	3	4	5	6
Участок 1					
1	491916.60	2178296.48	Картометрический	0,1	-
2	491831.80	2178189.71	Картометрический	0,1	-
3	491881.26	2178149.92	Картометрический	0,1	-
4	492065.18	2178002.00	Картометрический	0,1	-
5	492148.58	2178107.07	Картометрический	0,1	-
6	492126.36	2178125.22	Картометрический	0,1	-
7	492103.41	2178143.95	Картометрический	0,1	-
8	492075.00	2178167.14	Картометрический	0,1	-
9	492037.72	2178197.59	Картометрический	0,1	-
10	491962.67	2178258.86	Картометрический	0,1	-
1	491916.60	2178296.48	Картометрический	0,1	-

3. Сведения о характерных точках части (частей) границы объекта

Обозначение характерных точек границ	Координаты, м		Метод определения координат характерной точки	Средняя квадратическая погрешность положения характерной точки (Mt), м	Описание обозначения точки на местности (при наличии)
	X	Y			
1	2	3	4	5	6
-	-	-	-	-	-

Раздел 3

Сведения о местоположении измененных (уточненных) границ объекта

1. Система координат -

2. Сведения о характерных точках границ объекта

Обозначение характерных точек границ	Существующие координаты, м		Измененные (уточненные) координаты, м		Метод определения координат характерной точки	Средняя квадратическая погрешность положения характерной точки (Mt), м	Описание обозначения точки на местности (при наличии)
	X	Y	X	Y			
1	2	3	4	5	6	7	8
-	-	-	-	-	-	-	

3. Сведения о характерных точках части (частей) границы объекта

Обозначение характерных точек границ	Существующие координаты, м		Измененные (уточненные) координаты, м		Метод определения координат характерной точки	Средняя квадратическая погрешность положения характерной точки (Mt), м	Описание обозначения точки на местности (при наличии)
	X	Y	X	Y			
1	2	3	4	5	6	7	8
-	-	-	-	-	-	-	

Раздел 4

План границ объекта

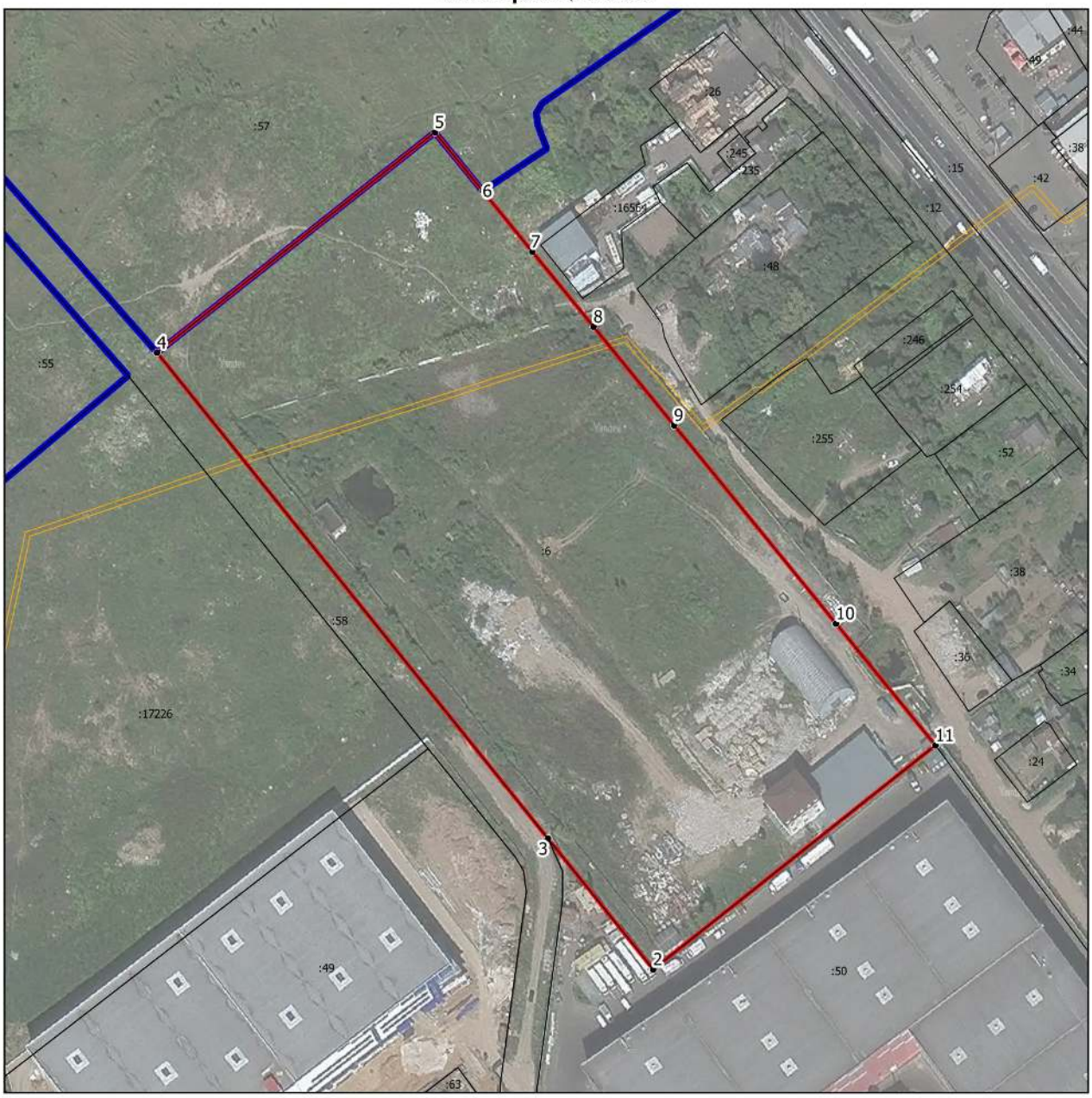

Масштаб 1:2000

Условные обозначения:

- граница объекта, местоположение которого описано
- границы населенных пунктов
- границы зон с особыми условиями использования территорий
- границы земельных участков по сведениям ЕГРН
- поворотная точка границ объекта

Подпись_____Дата «_____»_____20___г.

Место для оттиска печати лица, составившего описание местоположения границ объекта

ОПИСАНИЕ МЕСТОПОЛОЖЕНИЯ ГРАНИЦ

Зона осуществления деятельности по комплексному и устойчивому развитию территории КУРТ-27

(наименование объекта, местоположение границ которого описано (далее - объект))

Раздел 1

Сведения об объекте

№ п/п	Характеристики объекта	Описание характеристик
1	**2**	**3**
1.	Местоположение объекта	Московская область, городской округ Химки
2.	Площадь объекта +/- величина погрешности определения площади (Р +/- Дельта Р)	468908 кв. м ± 240 кв. м
3.	Иные характеристики объекта	

Раздел 2

Сведения о местоположении границ объекта

1. Система координат МСК-50, зона 2

2. Сведения о характерных точках границ объекта

Обозначение характерных точек границ	Координаты, м		Метод определения координат характерной точки	Средняя квадратическая погрешность положения характерной точки (Mt), м	Описание обозначения точки на местности (при наличии)
	X	Y			
1	2	3	4	5	6
Участок 1					
1	491507.08	2178873.22	Картометрический	0,1	-
2	491508.52	2178876.03	Картометрический	0,1	-
3	491536.72	2178930.92	Картометрический	0,1	-
4	491566.64	2178948.74	Картометрический	0,1	-
5	491606.03	2178950.47	Картометрический	0,1	-
6	491670.39	2178919.14	Картометрический	0,1	-
7	491689.05	2178888.04	Картометрический	0,1	-
8	491761.50	2178767.30	Картометрический	0,1	-
9	491902.62	2178754.75	Картометрический	0,1	-
10	491979.95	2178748.06	Картометрический	0,1	-
11	491982.93	2178747.80	Картометрический	0,1	-
12	491990.25	2178761.66	Картометрический	0,1	-
13	492012.38	2178803.37	Картометрический	0,1	-
14	492015.63	2178812.72	Картометрический	0,1	-
15	492016.75	2178815.98	Картометрический	0,1	-
16	492032.56	2178861.46	Картометрический	0,1	-
17	492037.15	2178869.88	Картометрический	0,1	-
18	492043.07	2178884.41	Картометрический	0,1	-
19	492071.89	2178954.94	Картометрический	0,1	-
20	492087.90	2178994.48	Картометрический	0,1	-
21	492100.33	2178985.17	Картометрический	0,1	-
22	492118.43	2179024.46	Картометрический	0,1	-
23	492118.18	2179024.61	Картометрический	0,1	-
24	492127.35	2179043.81	Картометрический	0,1	-
25	492198.97	2179109.59	Картометрический	0,1	-
26	492240.48	2179131.98	Картометрический	0,1	-

Раздел 2

Сведения о местоположении границ объекта

Обозначение характерных точек границ	Координаты, м		Метод определения координат характерной точки	Средняя квадратическая погрешность положения характерной точки (Mt), м	Описание обозначения точки на местности (при наличии)
	X	Y			
1	2	3	4	5	6
27	492280.70	2179153.69	Картометрический	0,1	-
28	492360.81	2179202.82	Картометрический	0,1	-
29	492374.15	2179219.88	Картометрический	0,1	-
30	492466.27	2179186.89	Картометрический	0,1	-
31	492453.60	2179204.15	Картометрический	0,1	-
32	492432.28	2179232.59	Картометрический	0,1	-
33	492410.65	2179260.81	Картометрический	0,1	-
34	492402.76	2179254.67	Картометрический	0,1	-
35	492378.13	2179285.93	Картометрический	0,1	-
36	492336.91	2179336.36	Картометрический	0,1	-
37	492000.82	2179738.40	Картометрический	0,1	-
38	491592.17	2179300.48	Картометрический	0,1	-
39	491530.54	2179180.41	Картометрический	0,1	-
40	491530.38	2179179.75	Картометрический	0,1	-
41	491516.37	2179111.65	Картометрический	0,1	-
42	491506.37	2179039.76	Картометрический	0,1	-
43	491502.57	2179018.66	Картометрический	0,1	-
44	491497.62	2178986.38	Картометрический	0,1	-
45	491496.47	2178954.73	Картометрический	0,1	-
46	491498.94	2178926.65	Картометрический	0,1	-
47	491500.06	2178904.63	Картометрический	0,1	-
48	491501.80	2178887.79	Картометрический	0,1	-
49	491502.73	2178885.21	Картометрический	0,1	-
50	491506.37	2178875.16	Картометрический	0,1	-
1	491507.08	2178873.22	Картометрический	0,1	-
52	492188.20	2179190.88	Картометрический	0,1	-
53	492130.55	2179307.64	Картометрический	0,1	-
54	492160.90	2179322.70	Картометрический	0,1	-
55	492250.10	2179366.29	Картометрический	0,1	-
56	492307.47	2179250.09	Картометрический	0,1	-

Раздел 2

Сведения о местоположении границ объекта

Обозначение характерных точек границ	Координаты, м		Метод определения координат характерной точки	Средняя квадратическая погрешность положения характерной точки (Mt), м	Описание обозначения точки на местности (при наличии)
	X	Y			
1	2	3	4	5	6
52	492188.20	2179190.88	Картометрический	0,1	-

3. Сведения о характерных точках части (частей) границы объекта

Обозначение характерных точек границ	Координаты, м		Метод определения координат характерной точки	Средняя квадратическая погрешность положения характерной точки (Mt), м	Описание обозначения точки на местности (при наличии)
	X	Y			
1	2	3	4	5	6
-	-	-	-	-	-

Раздел 3

Сведения о местоположении измененных (уточненных) границ объекта

1. Система координат -

2. Сведения о характерных точках границ объекта

Обозначение характерных точек границ	Существующие координаты, м		Измененные (уточненные) координаты, м		Метод определения координат характерной точки	Средняя квадратическая погрешность положения характерной точки (Mt), м	Описание обозначения точки на местности (при наличии)
	X	Y	X	Y			
1	2	3	4	5	6	7	8
-	-	-	-	-	-	-	

3. Сведения о характерных точках части (частей) границы объекта

Обозначение характерных точек границ	Существующие координаты, м		Измененные (уточненные) координаты, м		Метод определения координат характерной точки	Средняя квадратическая погрешность положения характерной точки (Mt), м	Описание обозначения точки на местности (при наличии)
	X	Y	X	Y			
1	2	3	4	5	6	7	8
-	-	-	-	-	-	-	

Раздел 4

План границ объекта

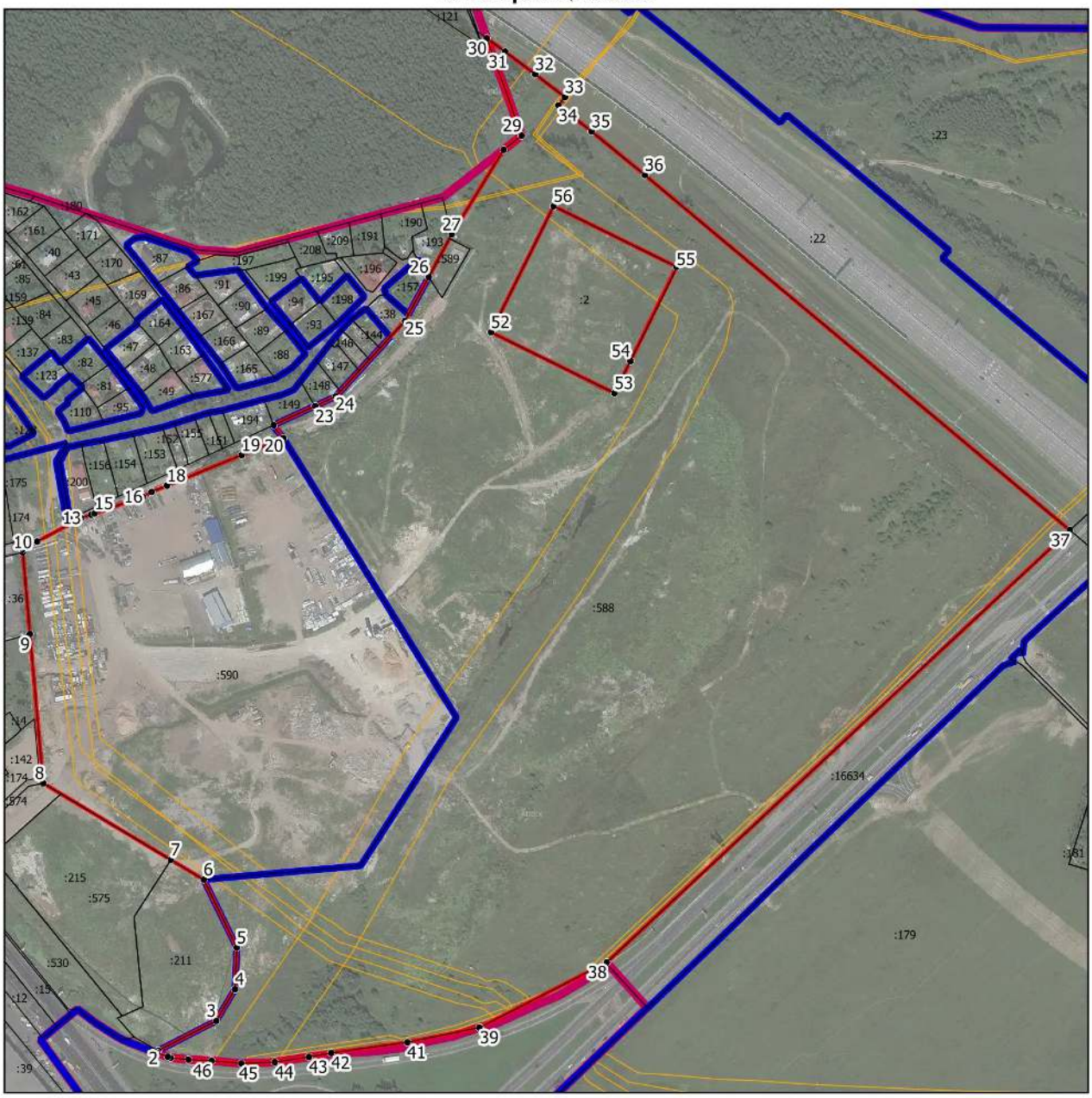

Масштаб 1:5000

Условные обозначения:

- граница объекта, местоположение которого описано
- границы муниципальных образований
- границы населенных пунктов
- границы зон с особыми условиями использования территорий
- границы земельных участков по сведениям ЕГРН
- • - поворотная точка границ объекта

Подпись_____Дата «_____»_____20___г.

Место для оттиска печати лица, составившего описание местоположения границ объекта

ОПИСАНИЕ МЕСТОПОЛОЖЕНИЯ ГРАНИЦ

Зона осуществления деятельности по комплексному и устойчивому развитию территории КУРТ-28

(наименование объекта, местоположение границ которого описано (далее - объект))

Раздел 1

Сведения об объекте

№ п/п	Характеристики объекта	Описание характеристик
1	2	3
1.	Местоположение объекта	Московская область, городской округ Химки
2.	Площадь объекта +/- величина погрешности определения площади (Р +/- Дельта Р)	3243 кв. м ± 20 кв. м
3.	Иные характеристики объекта	

Раздел 2

Сведения о местоположении границ объекта

1. Система координат МСК-50, зона 2

2. Сведения о характерных точках границ объекта

Обозначение характерных точек границ	Координаты, м		Метод определения координат характерной точки	Средняя квадратическая погрешность положения характерной точки (Mt), м	Описание обозначения точки на местности (при наличии)
	X	Y			
1	2	3	4	5	6
Участок 1					
1	490080.96	2176658.07	Картометрический	0,1	-
2	490088.85	2176660.55	Картометрический	0,1	-
3	490120.10	2176669.94	Картометрический	0,1	-
4	490119.30	2176672.17	Картометрический	0,1	-
5	490112.65	2176688.54	Картометрический	0,1	-
6	490106.81	2176699.88	Картометрический	0,1	-
7	490101.45	2176704.30	Картометрический	0,1	-
8	490098.24	2176707.74	Картометрический	0,1	-
9	490097.34	2176710.79	Картометрический	0,1	-
10	490097.23	2176713.76	Картометрический	0,1	-
11	490090.22	2176730.90	Картометрический	0,1	-
12	490088.81	2176733.08	Картометрический	0,1	-
13	490086.91	2176736.02	Картометрический	0,1	-
14	490083.16	2176743.11	Картометрический	0,1	-
15	490073.14	2176738.22	Картометрический	0,1	-
16	490066.48	2176734.61	Картометрический	0,1	-
17	490058.49	2176730.61	Картометрический	0,1	-
18	490053.88	2176728.04	Картометрический	0,1	-
19	490046.54	2176723.95	Картометрический	0,1	-
20	490038.63	2176719.61	Картометрический	0,1	-
21	490045.15	2176706.06	Картометрический	0,1	-
22	490044.65	2176704.64	Картометрический	0,1	-
23	490044.46	2176704.45	Картометрический	0,1	-
24	490045.57	2176692.63	Картометрический	0,1	-
25	490051.08	2176693.70	Картометрический	0,1	-
26	490053.50	2176694.54	Картометрический	0,1	-

Раздел 2

Сведения о местоположении границ объекта

Обозначение характерных точек границ	Координаты, м		Метод определения координат характерной точки	Средняя квадратическая погрешность положения характерной точки (Mt), м	Описание обозначения точки на местности (при наличии)
	X	Y			
1	2	3	4	5	6
27	490059.68	2176696.08	Картометрический	0,1	-
28	490073.93	2176700.45	Картометрический	0,1	-
29	490075.86	2176691.10	Картометрический	0,1	-
30	490076.72	2176686.99	Картометрический	0,1	-
31	490080.80	2176660.26	Картометрический	0,1	-
32	490080.88	2176659.62	Картометрический	0,1	-
1	490080.96	2176658.07	Картометрический	0,1	-

3. Сведения о характерных точках части (частей) границы объекта

Обозначение характерных точек границ	Координаты, м		Метод определения координат характерной точки	Средняя квадратическая погрешность положения характерной точки (Mt), м	Описание обозначения точки на местности (при наличии)
	X	Y			
1	2	3	4	5	6
-	-	-	-	-	-

Раздел 3

Сведения о местоположении измененных (уточненных) границ объекта

1. Система координат -

2. Сведения о характерных точках границ объекта

Обозначение характерных точек границ	Существующие координаты, м		Измененные (уточненные) координаты, м		Метод определения координат характерной точки	Средняя квадратическая погрешность положения характерной точки (Mt), м	Описание обозначения точки на местности (при наличии)
	X	Y	X	Y			
1	2	3	4	5	6	7	8
-	-	-	-	-	-	-	

3. Сведения о характерных точках части (частей) границы объекта

Обозначение характерных точек границ	Существующие координаты, м		Измененные (уточненные) координаты, м		Метод определения координат характерной точки	Средняя квадратическая погрешность положения характерной точки (Mt), м	Описание обозначения точки на местности (при наличии)
	X	Y	X	Y			
1	2	3	4	5	6	7	8
-	-	-	-	-	-	-	

Раздел 4

План границ объекта

Масштаб 1:500

Условные обозначения:

- граница объекта, местоположение которого описано
- границы земельных участков по сведениям ЕГРН
- поворотная точка границ объекта

Подпись_____Дата «____»_____20__г.

Место для оттиска печати лица, составившего описание местоположения границ объекта

ОПИСАНИЕ МЕСТОПОЛОЖЕНИЯ ГРАНИЦ

Зона осуществления деятельности по комплексному и устойчивому развитию территории КУРТ-29

(наименование объекта, местоположение границ которого описано (далее - объект))

Раздел 1

Сведения об объекте

№ п/п	Характеристики объекта	Описание характеристик
1	**2**	**3**
1.	Местоположение объекта	Московская область, городской округ Химки
2.	Площадь объекта +/- величина погрешности определения площади (Р +/- Дельта Р)	28766 кв. м ± 59 кв. м
3.	Иные характеристики объекта	

Раздел 2

Сведения о местоположении границ объекта

1. Система координат МСК-50, зона 2

2. Сведения о характерных точках границ объекта

Обозначение характерных точек границ	Координаты, м		Метод определения координат характерной точки	Средняя квадратическая погрешность положения характерной точки (Mt), м	Описание обозначения точки на местности (при наличии)
	X	Y			
1	2	3	4	5	6
Участок 1					
1	489638.31	2179234.09	Картометрический	0,1	-
2	489640.48	2179236.47	Картометрический	0,1	-
3	489653.40	2179248.45	Картометрический	0,1	-
4	489657.79	2179253.41	Картометрический	0,1	-
5	489671.83	2179270.52	Картометрический	0,1	-
6	489718.19	2179321.09	Картометрический	0,1	-
7	489686.64	2179359.28	Картометрический	0,1	-
8	489668.65	2179381.65	Картометрический	0,1	-
9	489663.76	2179387.24	Картометрический	0,1	-
10	489661.23	2179390.45	Картометрический	0,1	-
11	489658.53	2179393.88	Картометрический	0,1	-
12	489656.97	2179395.84	Картометрический	0,1	-
13	489655.13	2179398.03	Картометрический	0,1	-
14	489651.26	2179402.61	Картометрический	0,1	-
15	489646.75	2179408.47	Картометрический	0,1	-
16	489642.34	2179414.23	Картометрический	0,1	-
17	489633.62	2179424.36	Картометрический	0,1	-
18	489627.21	2179432.20	Картометрический	0,1	-
19	489624.42	2179435.73	Картометрический	0,1	-
20	489614.96	2179448.35	Картометрический	0,1	-
21	489605.25	2179461.47	Картометрический	0,1	-
22	489595.55	2179474.51	Картометрический	0,1	-
23	489594.15	2179476.44	Картометрический	0,1	-
24	489585.88	2179487.54	Картометрический	0,1	-
25	489580.28	2179495.06	Картометрический	0,1	-
26	489574.72	2179503.96	Картометрический	0,1	-

Раздел 2

Сведения о местоположении границ объекта

Обозначение характерных точек границ	Координаты, м		Метод определения координат характерной точки	Средняя квадратическая погрешность положения характерной точки (Mt), м	Описание обозначения точки на местности (при наличии)
	X	Y			
1	2	3	4	5	6
27	489539.72	2179549.64	Картометрический	0,1	-
28	489503.34	2179511.17	Картометрический	0,1	-
29	489507.74	2179505.77	Картометрический	0,1	-
30	489504.33	2179502.81	Картометрический	0,1	-
31	489498.13	2179497.45	Картометрический	0,1	-
32	489503.37	2179490.38	Картометрический	0,1	-
33	489506.40	2179486.31	Картометрический	0,1	-
34	489513.94	2179477.21	Картометрический	0,1	-
35	489519.74	2179470.33	Картометрический	0,1	-
36	489554.82	2179429.91	Картометрический	0,1	-
37	489513.51	2179389.87	Картометрический	0,1	-
38	489538.75	2179357.65	Картометрический	0,1	-
39	489563.99	2179328.07	Картометрический	0,1	-
40	489578.97	2179301.36	Картометрический	0,1	-
41	489594.12	2179290.88	Картометрический	0,1	-
42	489612.18	2179268.12	Картометрический	0,1	-
43	489634.08	2179239.72	Картометрический	0,1	-
1	489638.31	2179234.09	Картометрический	0,1	-

3. Сведения о характерных точках части (частей) границы объекта

Обозначение характерных точек границ	Координаты, м		Метод определения координат характерной точки	Средняя квадратическая погрешность положения характерной точки (Mt), м	Описание обозначения точки на местности (при наличии)
	X	Y			
1	2	3	4	5	6
-	-	-	-	-	-

Раздел 3

Сведения о местоположении измененных (уточненных) границ объекта

1. Система координат -

2. Сведения о характерных точках границ объекта

Обозначение характерных точек границ	Существующие координаты, м		Измененные (уточненные) координаты, м		Метод определения координат характерной точки	Средняя квадратическая погрешность положения характерной точки (Mt), м	Описание обозначения точки на местности (при наличии)
	X	Y	X	Y			
1	2	3	4	5	6	7	8
-	-	-	-	-	-	-	

3. Сведения о характерных точках части (частей) границы объекта

Обозначение характерных точек границ	Существующие координаты, м		Измененные (уточненные) координаты, м		Метод определения координат характерной точки	Средняя квадратическая погрешность положения характерной точки (Mt), м	Описание обозначения точки на местности (при наличии)
	X	Y	X	Y			
1	2	3	4	5	6	7	8
-	-	-	-	-	-	-	

Раздел 4

План границ объекта

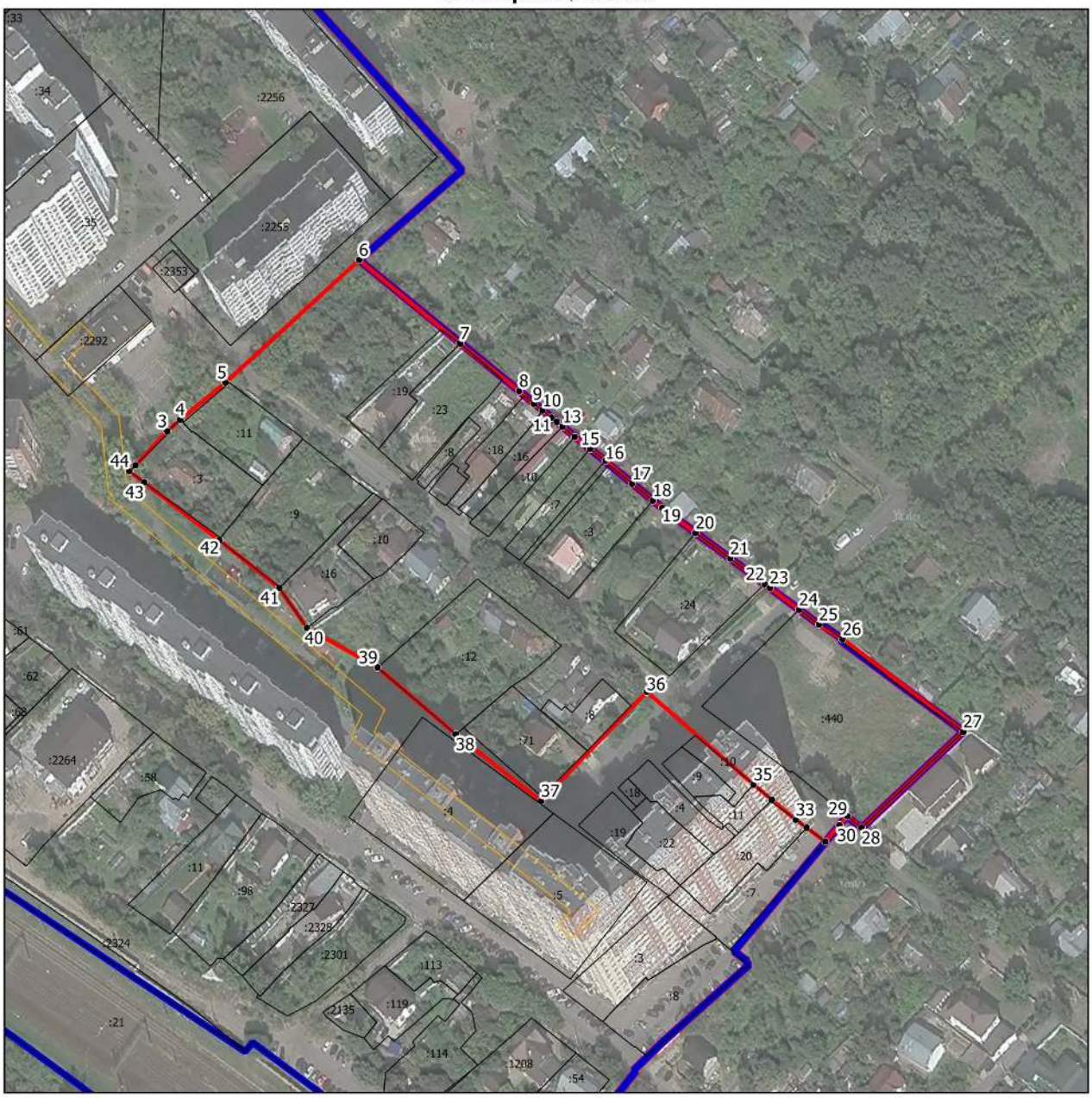

Масштаб 1:2000

Условные обозначения:

- граница объекта, местоположение которого описано
- границы муниципальных образований
- границы населенных пунктов
- границы зон с особыми условиями использования территорий
- границы земельных участков по сведениям ЕГРН
- поворотная точка границ объекта

Подпись_____Дата «____»_____20___г.

Место для оттиска печати лица, составившего описание местоположения границ объекта

ОПИСАНИЕ МЕСТОПОЛОЖЕНИЯ ГРАНИЦ

Зона осуществления деятельности по комплексному и устойчивому развитию территории КУРТ-30

(наименование объекта, местоположение границ которого описано (далее - объект))

Раздел 1

Сведения об объекте

№ п/п	Характеристики объекта	Описание характеристик
1	**2**	**3**
1.	Местоположение объекта	Московская область, городской округ Химки
2.	Площадь объекта +/- величина погрешности определения площади (Р +/- Дельта Р)	19079 кв. м ± 48 кв. м
3.	Иные характеристики объекта	

Раздел 2

Сведения о местоположении границ объекта

1. Система координат МСК-50, зона 2

2. Сведения о характерных точках границ объекта

Обозначение характерных точек границ	Координаты, м		Метод определения координат характерной точки	Средняя квадратическая погрешность положения характерной точки (Mt), м	Описание обозначения точки на местности (при наличии)
	X	Y			
1	2	3	4	5	6
Участок 1					
1	491611.83	2175318.22	Картометрический	0,1	-
2	491611.56	2175377.20	Картометрический	0,1	-
3	491566.77	2175376.14	Картометрический	0,1	-
4	491564.92	2175370.02	Картометрический	0,1	-
5	491505.60	2175364.93	Картометрический	0,1	-
6	491505.26	2175369.93	Картометрический	0,1	-
7	491446.96	2175364.23	Картометрический	0,1	-
8	491442.10	2175363.95	Картометрический	0,1	-
9	491445.56	2175329.77	Картометрический	0,1	-
10	491446.96	2175318.86	Картометрический	0,1	-
11	491449.37	2175315.23	Картометрический	0,1	-
12	491463.19	2175301.14	Картометрический	0,1	-
13	491485.43	2175280.76	Картометрический	0,1	-
14	491489.98	2175278.92	Картометрический	0,1	-
15	491513.96	2175274.81	Картометрический	0,1	-
16	491546.80	2175287.77	Картометрический	0,1	-
17	491558.59	2175292.42	Картометрический	0,1	-
18	491576.42	2175287.98	Картометрический	0,1	-
19	491601.34	2175281.77	Картометрический	0,1	-
20	491605.90	2175280.57	Картометрический	0,1	-
1	491611.83	2175318.22	Картометрический	0,1	-
22	491442.42	2174929.22	Картометрический	0,1	-
23	491476.15	2174960.07	Картометрический	0,1	-
24	491518.06	2174987.85	Картометрический	0,1	-
25	491595.38	2175035.77	Картометрический	0,1	-
26	491605.94	2175044.53	Картометрический	0,1	-

Раздел 2

Сведения о местоположении границ объекта

Обозначение характерных точек границ	Координаты, м		Метод определения координат характерной точки	Средняя квадратическая погрешность положения характерной точки (Mt), м	Описание обозначения точки на местности (при наличии)
	X	Y			
1	2	3	4	5	6
27	491609.91	2175049.61	Картометрический	0,1	-
28	491610.67	2175050.58	Картометрический	0,1	-
29	491614.92	2175056.95	Картометрический	0,1	-
30	491617.84	2175069.57	Картометрический	0,1	-
31	491598.80	2175074.88	Картометрический	0,1	-
32	491591.40	2175062.39	Картометрический	0,1	-
33	491548.15	2175029.06	Картометрический	0,1	-
34	491526.85	2175014.71	Картометрический	0,1	-
35	491507.87	2174996.18	Картометрический	0,1	-
36	491490.64	2175000.27	Картометрический	0,1	-
37	491458.79	2174988.78	Картометрический	0,1	-
38	491452.77	2174981.83	Картометрический	0,1	-
39	491428.23	2174955.90	Картометрический	0,1	-
40	491423.60	2174956.83	Картометрический	0,1	-
41	491418.58	2174949.30	Картометрический	0,1	-
42	491419.82	2174947.18	Картометрический	0,1	-
22	491442.42	2174929.22	Картометрический	0,1	-

3. Сведения о характерных точках части (частей) границы объекта

Обозначение характерных точек границ	Координаты, м		Метод определения координат характерной точки	Средняя квадратическая погрешность положения характерной точки (Mt), м	Описание обозначения точки на местности (при наличии)
	X	Y			
1	2	3	4	5	6
-	-	-	-	-	-

Раздел 3

Сведения о местоположении измененных (уточненных) границ объекта

1. Система координат -

2. Сведения о характерных точках границ объекта

Обозначение характерных точек границ	Существующие координаты, м		Измененные (уточненные) координаты, м		Метод определения координат характерной точки	Средняя квадратическая погрешность положения характерной точки (Mt), м	Описание обозначения точки на местности (при наличии)
	X	Y	X	Y			
1	2	3	4	5	6	7	8
-	-	-	-	-	-	-	

3. Сведения о характерных точках части (частей) границы объекта

Обозначение характерных точек границ	Существующие координаты, м		Измененные (уточненные) координаты, м		Метод определения координат характерной точки	Средняя квадратическая погрешность положения характерной точки (Mt), м	Описание обозначения точки на местности (при наличии)
	X	Y	X	Y			
1	2	3	4	5	6	7	8
-	-	-	-	-	-	-	

Раздел 4

План границ объекта

Масштаб 1:2500

Условные обозначения:

- граница объекта, местоположение которого описано
- границы населенных пунктов
- границы зон с особыми условиями использования территорий
- границы земельных участков по сведениям ЕГРН
- • поворотная точка границ объекта

Подпись_____Дата «_____»_____20___г.

Место для оттиска печати лица, составившего описание местоположения границ объекта

ОПИСАНИЕ МЕСТОПОЛОЖЕНИЯ ГРАНИЦ

Зона осуществления деятельности по комплексному и устойчивому развитию территории КУРТ-31

(наименование объекта, местоположение границ которого описано (далее - объект))

Раздел 1

Сведения об объекте

№ п/п	Характеристики объекта	Описание характеристик
1	2	3
1.	Местоположение объекта	Московская область, городской округ Химки
2.	Площадь объекта +/- величина погрешности определения площади (Р +/- Дельта Р)	190439 кв. м ± 153 кв. м
3.	Иные характеристики объекта	

Раздел 2

Сведения о местоположении границ объекта

1. Система координат МСК-50, зона 2

2. Сведения о характерных точках границ объекта

Обозначение характерных точек границ	Координаты, м		Метод определения координат характерной точки	Средняя квадратическая погрешность положения характерной точки (Mt), м	Описание обозначения точки на местности (при наличии)
	X	Y			
1	2	3	4	5	6
Участок 1					
1	492924.15	2177680.87	Картометрический	0,1	-
2	492924.17	2177685.91	Картометрический	0,1	-
3	492922.53	2177688.15	Картометрический	0,1	-
4	492922.45	2177691.60	Картометрический	0,1	-
5	492923.16	2177696.90	Картометрический	0,1	-
6	492923.33	2177698.32	Картометрический	0,1	-
7	492933.33	2177724.08	Картометрический	0,1	-
8	492937.45	2177725.44	Картометрический	0,1	-
9	492953.03	2177743.39	Картометрический	0,1	-
10	492963.68	2177735.40	Картометрический	0,1	-
11	492983.28	2177762.66	Картометрический	0,1	-
12	492985.83	2177774.50	Картометрический	0,1	-
13	493008.58	2177880.08	Картометрический	0,1	-
14	493034.09	2177987.57	Картометрический	0,1	-
15	493022.05	2177987.02	Картометрический	0,1	-
16	493002.22	2177986.27	Картометрический	0,1	-
17	492992.89	2177986.12	Картометрический	0,1	-
18	492976.16	2177983.98	Картометрический	0,1	-
19	492960.51	2177980.53	Картометрический	0,1	-
20	492942.51	2177975.57	Картометрический	0,1	-
21	492922.98	2177969.38	Картометрический	0,1	-
22	492905.04	2177962.08	Картометрический	0,1	-
23	492887.81	2177954.46	Картометрический	0,1	-
24	492868.92	2177946.20	Картометрический	0,1	-
25	492855.62	2177940.19	Картометрический	0,1	-
26	492848.11	2177936.46	Картометрический	0,1	-

Раздел 2

Сведения о местоположении границ объекта

Обозначение характерных точек границ	Координаты, м		Метод определения координат характерной точки	Средняя квадратическая погрешность положения характерной точки (Mt), м	Описание обозначения точки на местности (при наличии)
	X	Y			
1	2	3	4	5	6
27	492837.39	2177931.14	Картометрический	0,1	-
28	492824.15	2177923.80	Картометрический	0,1	-
29	492809.40	2177913.88	Картометрический	0,1	-
30	492797.85	2177903.11	Картометрический	0,1	-
31	492787.36	2177888.73	Картометрический	0,1	-
32	492780.61	2177874.99	Картометрический	0,1	-
33	492775.08	2177857.45	Картометрический	0,1	-
34	492772.65	2177843.76	Картометрический	0,1	-
35	492772.83	2177826.58	Картометрический	0,1	-
36	492776.19	2177810.35	Картометрический	0,1	-
37	492778.76	2177803.90	Картометрический	0,1	-
38	492781.02	2177798.32	Картометрический	0,1	-
39	492918.52	2177686.17	Картометрический	0,1	-
1	492924.15	2177680.87	Картометрический	0,1	-
41	493036.96	2177999.67	Картометрический	0,1	-
42	493062.08	2178105.49	Картометрический	0,1	-
43	492815.79	2178162.33	Картометрический	0,1	-
44	492600.26	2178178.83	Картометрический	0,1	-
45	492600.10	2178178.84	Картометрический	0,1	-
46	492481.23	2178379.91	Картометрический	0,1	-
47	492350.42	2178341.67	Картометрический	0,1	-
48	492317.48	2178332.04	Картометрический	0,1	-
49	492282.76	2178321.89	Картометрический	0,1	-
50	492281.43	2178301.34	Картометрический	0,1	-
51	492279.38	2178269.26	Картометрический	0,1	-
52	492225.38	2178251.53	Картометрический	0,1	-
53	492237.28	2178241.82	Картометрический	0,1	-
54	492244.66	2178235.80	Картометрический	0,1	-
55	492248.19	2178232.93	Картометрический	0,1	-
56	492256.57	2178226.09	Картометрический	0,1	-

Раздел 2

Сведения о местоположении границ объекта

Обозначение характерных точек границ	Координаты, м		Метод определения координат характерной точки	Средняя квадратическая погрешность положения характерной точки (Mt), м	Описание обозначения точки на местности (при наличии)
	X	Y			
1	2	3	4	5	6
57	492277.47	2178233.47	Картометрический	0,1	-
58	492330.73	2178252.17	Картометрический	0,1	-
59	492397.89	2178199.95	Картометрический	0,1	-
60	492397.91	2178199.92	Картометрический	0,1	-
61	492364.32	2178159.81	Картометрический	0,1	-
62	492350.60	2178149.39	Картометрический	0,1	-
63	492488.70	2178036.75	Картометрический	0,1	-
64	492497.04	2178029.95	Картометрический	0,1	-
65	492561.38	2177977.47	Картометрический	0,1	-
66	492570.60	2177974.52	Картометрический	0,1	-
67	492586.09	2177972.86	Картометрический	0,1	-
68	492600.07	2177972.90	Картометрический	0,1	-
69	492616.14	2177973.61	Картометрический	0,1	-
70	492633.22	2177974.15	Картометрический	0,1	-
71	492650.63	2177975.42	Картометрический	0,1	-
72	492666.35	2177976.60	Картометрический	0,1	-
73	492681.17	2177978.65	Картометрический	0,1	-
74	492699.60	2177982.06	Картометрический	0,1	-
75	492717.29	2177986.90	Картометрический	0,1	-
76	492735.76	2177992.80	Картометрический	0,1	-
77	492752.90	2177998.79	Картометрический	0,1	-
78	492770.24	2178004.18	Картометрический	0,1	-
79	492788.36	2178008.82	Картометрический	0,1	-
80	492805.97	2178012.25	Картометрический	0,1	-
81	492824.39	2178014.26	Картометрический	0,1	-
82	492843.21	2178015.27	Картометрический	0,1	-
83	492862.89	2178014.94	Картометрический	0,1	-
84	492882.06	2178014.17	Картометрический	0,1	-
85	492899.92	2178012.43	Картометрический	0,1	-
86	492916.31	2178011.10	Картометрический	0,1	-

Раздел 2

Сведения о местоположении границ объекта

Обозначение характерных точек границ	Координаты, м		Метод определения координат характерной точки	Средняя квадратическая погрешность положения характерной точки (Mt), м	Описание обозначения точки на местности (при наличии)
	X	Y			
1	2	3	4	5	6
87	492933.79	2178009.75	Картометрический	0,1	-
88	492954.16	2178007.33	Картометрический	0,1	-
89	492972.65	2178005.70	Картометрический	0,1	-
90	492989.13	2178003.92	Картометрический	0,1	-
91	493001.08	2178001.85	Картометрический	0,1	-
92	493018.93	2178000.54	Картометрический	0,1	-
41	493036.96	2177999.67	Картометрический	0,1	-

3. Сведения о характерных точках части (частей) границы объекта

Обозначение характерных точек границ	Координаты, м		Метод определения координат характерной точки	Средняя квадратическая погрешность положения характерной точки (Mt), м	Описание обозначения точки на местности (при наличии)
	X	Y			
1	2	3	4	5	6
-	-	-	-	-	-

Раздел 3

Сведения о местоположении измененных (уточненных) границ объекта

1. Система координат -

2. Сведения о характерных точках границ объекта

Обозначение характерных точек границ	Существующие координаты, м		Измененные (уточненные) координаты, м		Метод определения координат характерной точки	Средняя квадратическая погрешность положения характерной точки (Mt), м	Описание обозначения точки на местности (при наличии)
	X	Y	X	Y			
1	2	3	4	5	6	7	8
-	-	-	-	-	-	-	

3. Сведения о характерных точках части (частей) границы объекта

Обозначение характерных точек границ	Существующие координаты, м		Измененные (уточненные) координаты, м		Метод определения координат характерной точки	Средняя квадратическая погрешность положения характерной точки (Mt), м	Описание обозначения точки на местности (при наличии)
	X	Y	X	Y			
1	2	3	4	5	6	7	8
-	-	-	-	-	-	-	

Раздел 4

План границ объекта

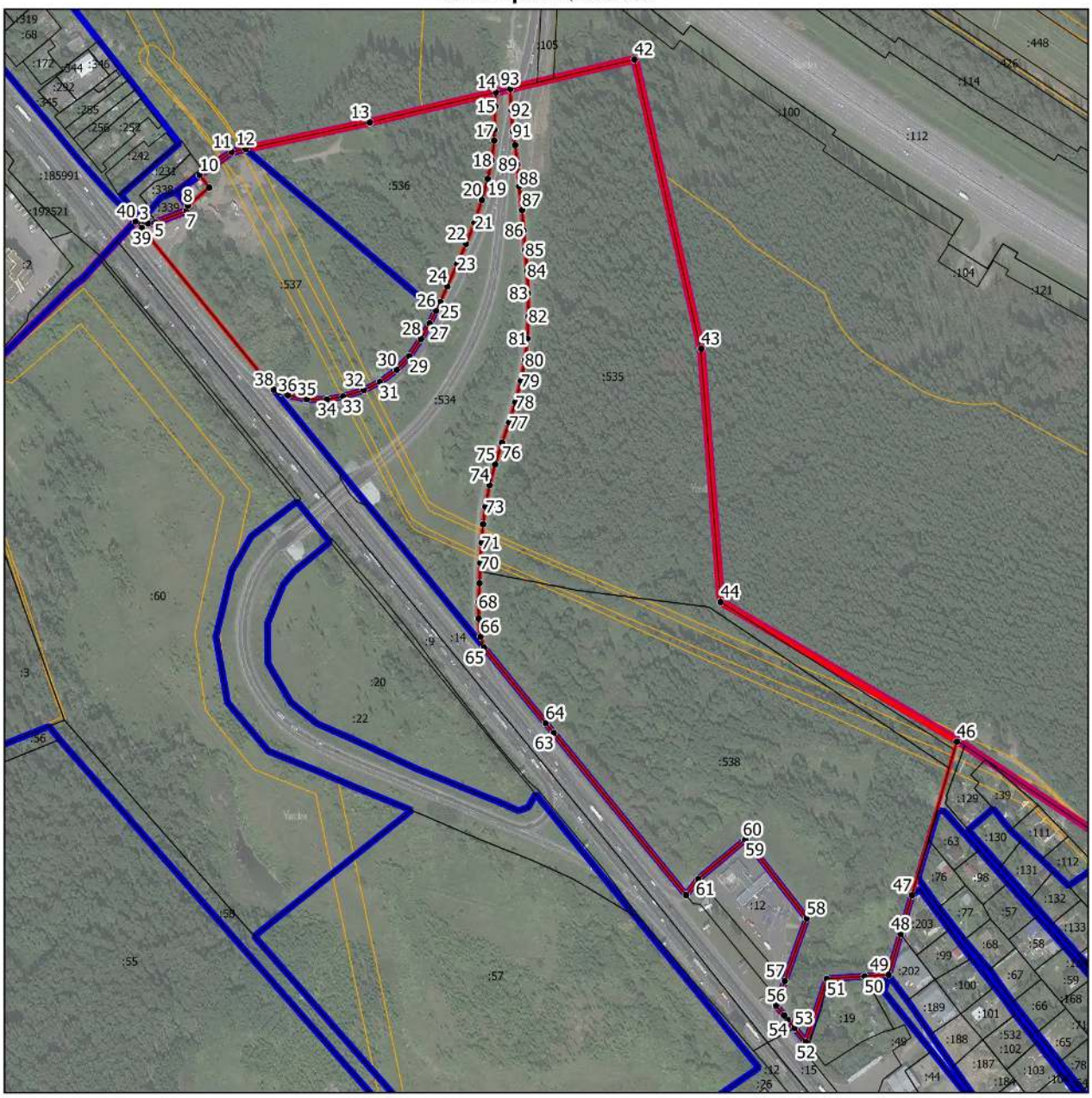

Масштаб 1:4500

Условные обозначения:

- граница объекта, местоположение которого описано
- границы муниципальных образований
- границы населенных пунктов
- границы зон с особыми условиями использования территорий
- границы земельных участков по сведениям ЕГРН
- • поворотная точка границ объекта

Подпись_____Дата «_____»_____20___г.

Место для оттиска печати лица, составившего описание местоположения границ объекта

ОПИСАНИЕ МЕСТОПОЛОЖЕНИЯ ГРАНИЦ

Зона осуществления деятельности по комплексному и устойчивому развитию территории КУРТ-33

(наименование объекта, местоположение границ которого описано (далее - объект))

Раздел 1

Сведения об объекте

№ п/п	Характеристики объекта	Описание характеристик
1	2	3
1.	Местоположение объекта	Московская область, городской округ Химки
2.	Площадь объекта +/- величина погрешности определения площади (Р +/- Дельта Р)	4803 кв. м ± 24 кв. м
3.	Иные характеристики объекта	

Раздел 2

Сведения о местоположении границ объекта

1. Система координат МСК-50, зона 2

2. Сведения о характерных точках границ объекта

Обозначение характерных точек границ	Координаты, м		Метод определения координат характерной точки	Средняя квадратическая погрешность положения характерной точки (Mt), м	Описание обозначения точки на местности (при наличии)
	X	Y			
1	2	3	4	5	6
Участок 1					
1	490426.99	2175681.42	Картометрический	0,1	-
2	490469.06	2175660.59	Картометрический	0,1	-
3	490522.61	2175633.90	Картометрический	0,1	-
4	490525.80	2175635.62	Картометрический	0,1	-
5	490527.24	2175638.40	Картометрический	0,1	-
6	490531.75	2175651.68	Картометрический	0,1	-
7	490531.97	2175654.96	Картометрический	0,1	-
8	490511.54	2175700.63	Картометрический	0,1	-
9	490508.39	2175702.79	Картометрический	0,1	-
10	490496.78	2175728.54	Картометрический	0,1	-
11	490489.98	2175724.39	Картометрический	0,1	-
12	490462.30	2175706.67	Картометрический	0,1	-
13	490459.12	2175706.33	Картометрический	0,1	-
14	490429.49	2175685.45	Картометрический	0,1	-
1	490426.99	2175681.42	Картометрический	0,1	-

3. Сведения о характерных точках части (частей) границы объекта

Обозначение характерных точек границ	Координаты, м		Метод определения координат характерной точки	Средняя квадратическая погрешность положения характерной точки (Mt), м	Описание обозначения точки на местности (при наличии)
	X	Y			
1	2	3	4	5	6
-	-	-	-	-	-

Раздел 3

Сведения о местоположении измененных (уточненных) границ объекта

1. Система координат -

2. Сведения о характерных точках границ объекта

Обозначение характерных точек границ	Существующие координаты, м		Измененные (уточненные) координаты, м		Метод определения координат характерной точки	Средняя квадратическая погрешность положения характерной точки (Mt), м	Описание обозначения точки на местности (при наличии)
	X	Y	X	Y			
1	2	3	4	5	6	7	8
-	-	-	-	-	-	-	

3. Сведения о характерных точках части (частей) границы объекта

Обозначение характерных точек границ	Существующие координаты, м		Измененные (уточненные) координаты, м		Метод определения координат характерной точки	Средняя квадратическая погрешность положения характерной точки (Mt), м	Описание обозначения точки на местности (при наличии)
	X	Y	X	Y			
1	2	3	4	5	6	7	8
-	-	-	-	-	-	-	

Раздел 4

План границ объекта

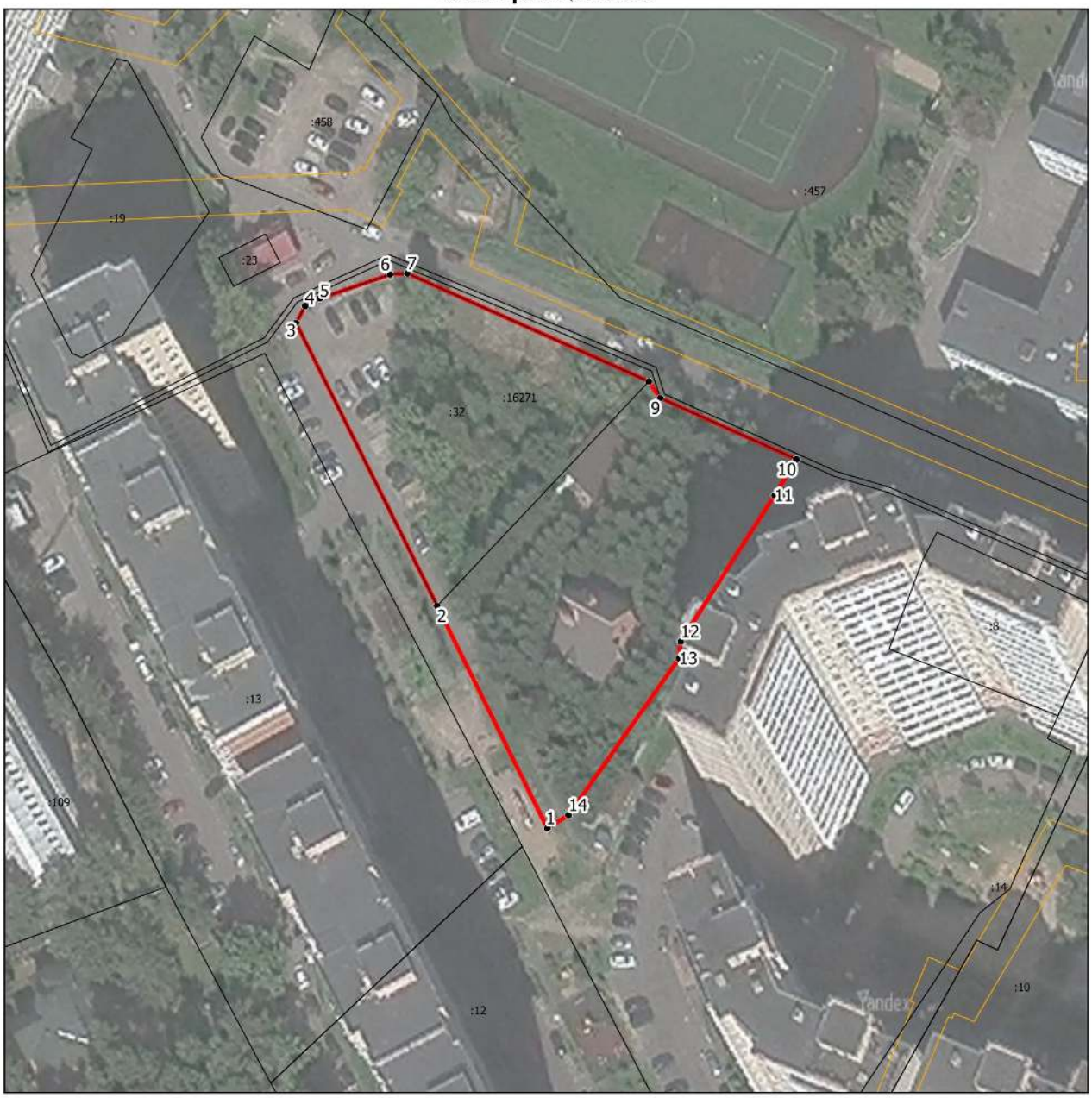

Масштаб 1:1000

Условные обозначения:

- граница объекта, местоположение которого описано
- границы зон с особыми условиями использования территорий
- границы земельных участков по сведениям ЕГРН
- поворотная точка границ объекта

Подпись_____Дата «_____»_____20___г.

Место для оттиска печати лица, составившего описание местоположения границ объекта

ОПИСАНИЕ МЕСТОПОЛОЖЕНИЯ ГРАНИЦ

Зона осуществления деятельности по комплексному и устойчивому развитию территории КУРТ-34

(наименование объекта, местоположение границ которого описано (далее - объект))

Раздел 1

Сведения об объекте

№ п/п	Характеристики объекта	Описание характеристик
1	**2**	**3**
1.	Местоположение объекта	Московская область, городской округ Химки
2.	Площадь объекта +/- величина погрешности определения площади (Р +/- Дельта Р)	64431 кв. м ± 89 кв. м
3.	Иные характеристики объекта	

Раздел 2

Сведения о местоположении границ объекта

1. Система координат МСК-50, зона 2

2. Сведения о характерных точках границ объекта

Обозначение характерных точек границ	Координаты, м		Метод определения координат характерной точки	Средняя квадратическая погрешность положения характерной точки (Mt), м	Описание обозначения точки на местности (при наличии)
	X	Y			
1	2	3	4	5	6
Участок 1					
1	490969.32	2183733.99	Картометрический	0,1	-
2	490970.26	2183772.13	Картометрический	0,1	-
3	490972.12	2183847.55	Картометрический	0,1	-
4	490978.63	2183912.77	Картометрический	0,1	-
5	490961.97	2183913.36	Картометрический	0,1	-
6	490967.94	2183955.37	Картометрический	0,1	-
7	490971.96	2184024.65	Картометрический	0,1	-
8	490978.17	2184063.60	Картометрический	0,1	-
9	491039.39	2184057.36	Картометрический	0,1	-
10	491048.78	2184041.59	Картометрический	0,1	-
11	491104.60	2184048.75	Картометрический	0,1	-
12	491084.94	2184185.33	Картометрический	0,1	-
13	491098.20	2184195.71	Картометрический	0,1	-
14	491152.00	2184237.86	Картометрический	0,1	-
15	491139.65	2184253.53	Картометрический	0,1	-
16	491114.75	2184235.00	Картометрический	0,1	-
17	491073.23	2184217.87	Картометрический	0,1	-
18	490909.75	2184188.91	Картометрический	0,1	-
19	490885.06	2184176.42	Картометрический	0,1	-
20	490868.09	2184147.67	Картометрический	0,1	-
21	490859.53	2184112.12	Картометрический	0,1	-
22	490878.58	2184093.38	Картометрический	0,1	-
23	490914.75	2184046.41	Картометрический	0,1	-
24	490928.80	2184012.40	Картометрический	0,1	-
25	490935.32	2183988.18	Картометрический	0,1	-
26	490921.99	2183930.51	Картометрический	0,1	-

Раздел 2

Сведения о местоположении границ объекта

Обозначение характерных точек границ	Координаты, м		Метод определения координат характерной точки	Средняя квадратическая погрешность положения характерной точки (Mt), м	Описание обозначения точки на местности (при наличии)
	X	Y			
1	2	3	4	5	6
27	490913.19	2183910.04	Картометрический	0,1	-
28	490878.09	2183871.86	Картометрический	0,1	-
29	490876.26	2183859.82	Картометрический	0,1	-
30	490880.99	2183827.32	Картометрический	0,1	-
31	490892.89	2183807.20	Картометрический	0,1	-
32	490911.10	2183769.10	Картометрический	0,1	-
33	490907.96	2183707.70	Картометрический	0,1	-
34	490938.29	2183719.75	Картометрический	0,1	-
1	490969.32	2183733.99	Картометрический	0,1	-
36	491226.77	2183513.62	Картометрический	0,1	-
37	491215.22	2183575.89	Картометрический	0,1	-
38	491203.53	2183573.32	Картометрический	0,1	-
39	491174.42	2183575.73	Картометрический	0,1	-
40	491145.86	2183612.67	Картометрический	0,1	-
41	491129.00	2183620.98	Картометрический	0,1	-
42	491121.13	2183624.86	Картометрический	0,1	-
43	491108.88	2183634.87	Картометрический	0,1	-
44	491110.25	2183618.94	Картометрический	0,1	-
45	491110.94	2183611.10	Картометрический	0,1	-
46	491102.89	2183575.80	Картометрический	0,1	-
47	491115.24	2183531.08	Картометрический	0,1	-
48	491113.58	2183514.60	Картометрический	0,1	-
49	491131.61	2183519.90	Картометрический	0,1	-
50	491171.35	2183513.67	Картометрический	0,1	-
51	491210.16	2183478.24	Картометрический	0,1	-
52	491224.86	2183509.54	Картометрический	0,1	-
36	491226.77	2183513.62	Картометрический	0,1	-

Раздел 2

Сведения о местоположении границ объекта

3. Сведения о характерных точках части (частей) границы объекта

Обозначение характерных точек границ	Координаты, м		Метод определения координат характерной точки	Средняя квадратическая погрешность положения характерной точки (Mt), м	Описание обозначения точки на местности (при наличии)
	X	Y			
1	2	3	4	5	6
-	-	-	-	-	-

Раздел 3

Сведения о местоположении измененных (уточненных) границ объекта

1. Система координат -

2. Сведения о характерных точках границ объекта

Обозначение характерных точек границ	Существующие координаты, м		Измененные (уточненные) координаты, м		Метод определения координат характерной точки	Средняя квадратическая погрешность положения характерной точки (Mt), м	Описание обозначения точки на местности (при наличии)
	X	Y	X	Y			
1	2	3	4	5	6	7	8
-	-	-	-	-	-	-	

3. Сведения о характерных точках части (частей) границы объекта

Обозначение характерных точек границ	Существующие координаты, м		Измененные (уточненные) координаты, м		Метод определения координат характерной точки	Средняя квадратическая погрешность положения характерной точки (Mt), м	Описание обозначения точки на местности (при наличии)
	X	Y	X	Y			
1	2	3	4	5	6	7	8
-	-	-	-	-	-	-	

Раздел 4

План границ объекта

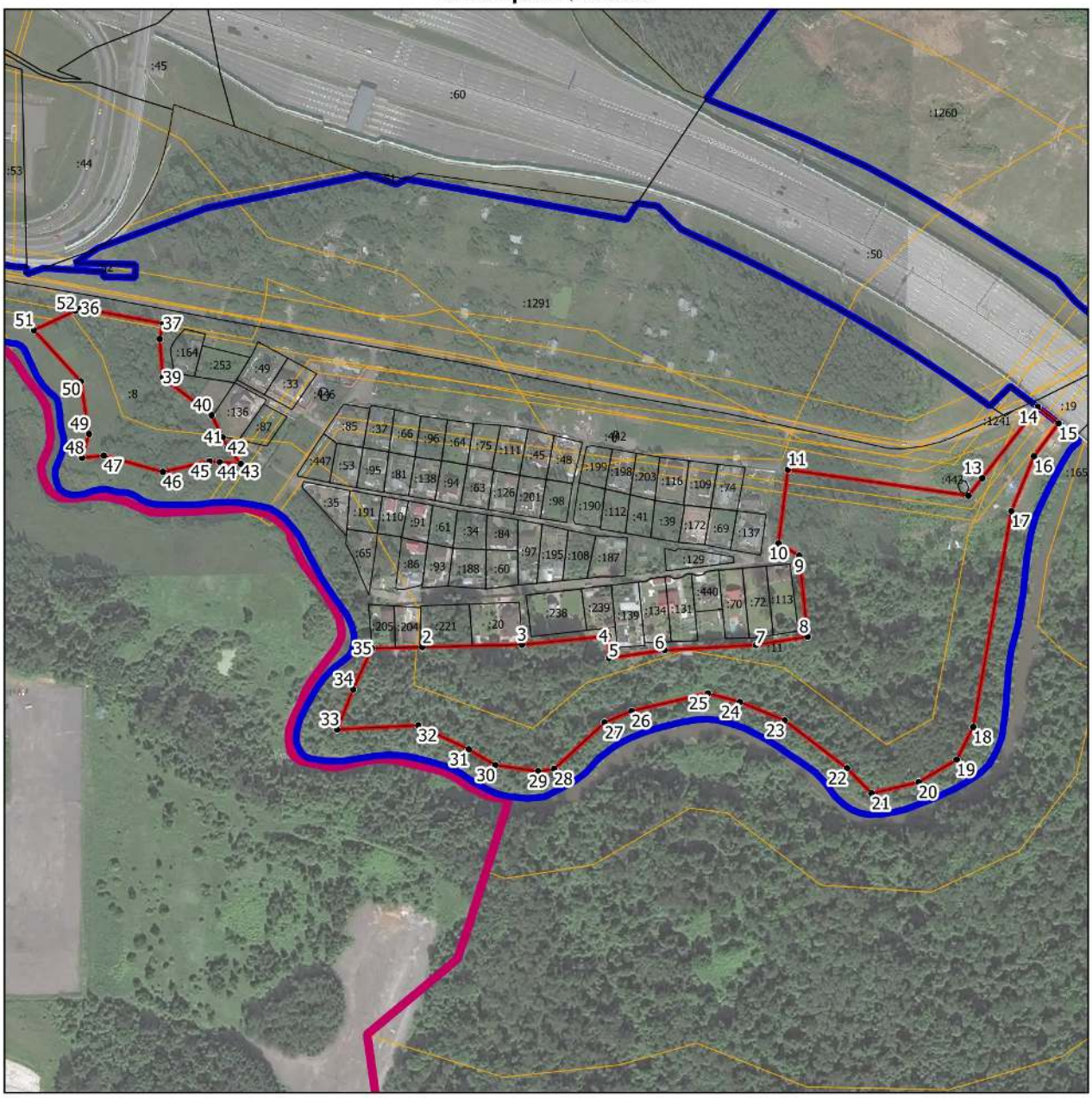

Масштаб 1:4000

Условные обозначения:

- граница объекта, местоположение которого описано
- границы муниципальных образований
- границы населенных пунктов
- границы зон с особыми условиями использования территорий
- границы земельных участков по сведениям ЕГРН
- • поворотная точка границ объекта

Подпись_____Дата «_____»_____20___г.

Место для оттиска печати лица, составившего описание местоположения границ объекта

ОПИСАНИЕ МЕСТОПОЛОЖЕНИЯ ГРАНИЦ

Зона осуществления деятельности по комплексному и устойчивому развитию территории КУРТ-35

(наименование объекта, местоположение границ которого описано (далее - объект))

Раздел 1

Сведения об объекте

№ п/п	Характеристики объекта	Описание характеристик
1	**2**	**3**
1.	Местоположение объекта	Московская область, городской округ Химки
2.	Площадь объекта +/- величина погрешности определения площади (Р +/- Дельта Р)	50005 кв. м ± 78 кв. м
3.	Иные характеристики объекта	

Раздел 2

Сведения о местоположении границ объекта

1. Система координат МСК-50, зона 2

2. Сведения о характерных точках границ объекта

Обозначение характерных точек границ	Координаты, м		Метод определения координат характерной точки	Средняя квадратическая погрешность положения характерной точки (Mt), м	Описание обозначения точки на местности (при наличии)
	X	Y			
1	2	3	4	5	6
Участок 1					
1	486617.72	2180014.18	Картометрический	0,1	-
2	486600.53	2180024.94	Картометрический	0,1	-
3	486596.15	2180030.81	Картометрический	0,1	-
4	486592.50	2180033.67	Картометрический	0,1	-
5	486581.69	2180040.28	Картометрический	0,1	-
6	486560.82	2180052.50	Картометрический	0,1	-
7	486552.11	2180058.27	Картометрический	0,1	-
8	486536.70	2180072.19	Картометрический	0,1	-
9	486520.75	2180081.45	Картометрический	0,1	-
10	486512.50	2180087.72	Картометрический	0,1	-
11	486505.19	2180092.85	Картометрический	0,1	-
12	486496.40	2180078.03	Картометрический	0,1	-
13	486483.34	2180054.63	Картометрический	0,1	-
14	486405.41	2180103.57	Картометрический	0,1	-
15	486363.00	2180131.44	Картометрический	0,1	-
16	486333.30	2180152.13	Картометрический	0,1	-
17	486321.26	2180159.10	Картометрический	0,1	-
18	486288.91	2180177.83	Картометрический	0,1	-
19	486287.29	2180178.76	Картометрический	0,1	-
20	486248.75	2180135.18	Картометрический	0,1	-
21	486283.34	2180121.10	Картометрический	0,1	-
22	486302.83	2180100.90	Картометрический	0,1	-
23	486322.82	2180058.25	Картометрический	0,1	-
24	486341.78	2180029.19	Картометрический	0,1	-
25	486353.08	2179999.61	Картометрический	0,1	-
26	486387.40	2179980.05	Картометрический	0,1	-

Раздел 2

Сведения о местоположении границ объекта

Обозначение характерных точек границ	Координаты, м		Метод определения координат характерной точки	Средняя квадратическая погрешность положения характерной точки (Mt), м	Описание обозначения точки на местности (при наличии)
	X	Y			
1	2	3	4	5	6
27	486408.51	2179960.56	Картометрический	0,1	-
28	486493.48	2179928.21	Картометрический	0,1	-
29	486558.42	2179880.77	Картометрический	0,1	-
30	486580.34	2179828.32	Картометрический	0,1	-
31	486575.68	2179808.11	Картометрический	0,1	-
32	486606.39	2179797.42	Картометрический	0,1	-
33	486628.35	2179882.18	Картометрический	0,1	-
34	486626.15	2179900.16	Картометрический	0,1	-
35	486614.44	2179924.49	Картометрический	0,1	-
36	486612.19	2179938.39	Картометрический	0,1	-
1	486617.72	2180014.18	Картометрический	0,1	-

3. Сведения о характерных точках части (частей) границы объекта

Обозначение характерных точек границ	Координаты, м		Метод определения координат характерной точки	Средняя квадратическая погрешность положения характерной точки (Mt), м	Описание обозначения точки на местности (при наличии)
	X	Y			
1	2	3	4	5	6
-	-	-	-	-	-

Раздел 3

Сведения о местоположении измененных (уточненных) границ объекта

1. Система координат -

2. Сведения о характерных точках границ объекта

Обозначение характерных точек границ	Существующие координаты, м		Измененные (уточненные) координаты, м		Метод определения координат характерной точки	Средняя квадратическая погрешность положения характерной точки (Mt), м	Описание обозначения точки на местности (при наличии)
	X	Y	X	Y			
1	2	3	4	5	6	7	8
-	-	-	-	-	-	-	

3. Сведения о характерных точках части (частей) границы объекта

Обозначение характерных точек границ	Существующие координаты, м		Измененные (уточненные) координаты, м		Метод определения координат характерной точки	Средняя квадратическая погрешность положения характерной точки (Mt), м	Описание обозначения точки на местности (при наличии)
	X	Y	X	Y			
1	2	3	4	5	6	7	8
-	-	-	-	-	-	-	

Раздел 4

План границ объекта

Масштаб 1:2000

Условные обозначения:

- граница объекта, местоположение которого описано
- границы населенных пунктов
- границы земельных участков по сведениям ЕГРН
- поворотная точка границ объекта

Подпись_____Дата «_____»_____20___г.

Место для оттиска печати лица, составившего описание местоположения границ объекта

ОПИСАНИЕ МЕСТОПОЛОЖЕНИЯ ГРАНИЦ

Зона осуществления деятельности по комплексному и устойчивому развитию территории КУРТ-36

(наименование объекта, местоположение границ которого описано (далее - объект))

Раздел 1

Сведения об объекте

№ п/п	Характеристики объекта	Описание характеристик
1	**2**	**3**
1.	Местоположение объекта	Московская область, городской округ Химки
2.	Площадь объекта +/- величина погрешности определения площади (Р +/- Дельта Р)	51985 кв. м ± 80 кв. м
3.	Иные характеристики объекта	

Раздел 2

Сведения о местоположении границ объекта

1. Система координат МСК-50, зона 2

2. Сведения о характерных точках границ объекта

Обозначение характерных точек границ	Координаты, м		Метод определения координат характерной точки	Средняя квадратическая погрешность положения характерной точки (Mt), м	Описание обозначения точки на местности (при наличии)
	X	Y			
1	2	3	4	5	6
Участок 1					
1	488498.53	2184190.77	Картометрический	0,1	-
2	488522.62	2184208.66	Картометрический	0,1	-
3	488579.30	2184288.41	Картометрический	0,1	-
4	488588.58	2184407.17	Картометрический	0,1	-
5	488580.29	2184408.12	Картометрический	0,1	-
6	488558.17	2184410.65	Картометрический	0,1	-
7	488553.19	2184411.22	Картометрический	0,1	-
8	488528.33	2184414.06	Картометрический	0,1	-
9	488497.39	2184417.59	Картометрический	0,1	-
10	488491.42	2184418.27	Картометрический	0,1	-
11	488517.43	2184688.14	Картометрический	0,1	-
12	488500.97	2184698.68	Картометрический	0,1	-
13	488478.76	2184575.86	Картометрический	0,1	-
14	488451.15	2184592.09	Картометрический	0,1	-
15	488425.09	2184567.35	Картометрический	0,1	-
16	488420.27	2184558.69	Картометрический	0,1	-
17	488404.79	2184530.84	Картометрический	0,1	-
18	488386.18	2184497.36	Картометрический	0,1	-
19	488376.33	2184479.65	Картометрический	0,1	-
20	488382.45	2184473.76	Картометрический	0,1	-
21	488425.28	2184432.56	Картометрический	0,1	-
22	488443.99	2184414.71	Картометрический	0,1	-
23	488408.91	2184351.59	Картометрический	0,1	-
24	488398.23	2184339.66	Картометрический	0,1	-
25	488353.78	2184290.06	Картометрический	0,1	-
26	488429.85	2184237.89	Картометрический	0,1	-

Раздел 2

Сведения о местоположении границ объекта

Обозначение характерных точек границ	Координаты, м		Метод определения координат характерной точки	Средняя квадратическая погрешность положения характерной точки (Mt), м	Описание обозначения точки на местности (при наличии)
	X	Y			
1	2	3	4	5	6
27	488452.85	2184222.11	Картометрический	0,1	-
1	488498.53	2184190.77	Картометрический	0,1	-

3. Сведения о характерных точках части (частей) границы объекта

Обозначение характерных точек границ	Координаты, м		Метод определения координат характерной точки	Средняя квадратическая погрешность положения характерной точки (Mt), м	Описание обозначения точки на местности (при наличии)
	X	Y			
1	2	3	4	5	6
-	-	-	-	-	-

Раздел 3

Сведения о местоположении измененных (уточненных) границ объекта

1. Система координат -

2. Сведения о характерных точках границ объекта

Обозначение характерных точек границ	Существующие координаты, м		Измененные (уточненные) координаты, м		Метод определения координат характерной точки	Средняя квадратическая погрешность положения характерной точки (Mt), м	Описание обозначения точки на местности (при наличии)
	X	Y	X	Y			
1	2	3	4	5	6	7	8
-	-	-	-	-	-	-	

3. Сведения о характерных точках части (частей) границы объекта

Обозначение характерных точек границ	Существующие координаты, м		Измененные (уточненные) координаты, м		Метод определения координат характерной точки	Средняя квадратическая погрешность положения характерной точки (Mt), м	Описание обозначения точки на местности (при наличии)
	X	Y	X	Y			
1	2	3	4	5	6	7	8
-	-	-	-	-	-	-	

Раздел 4

План границ объекта

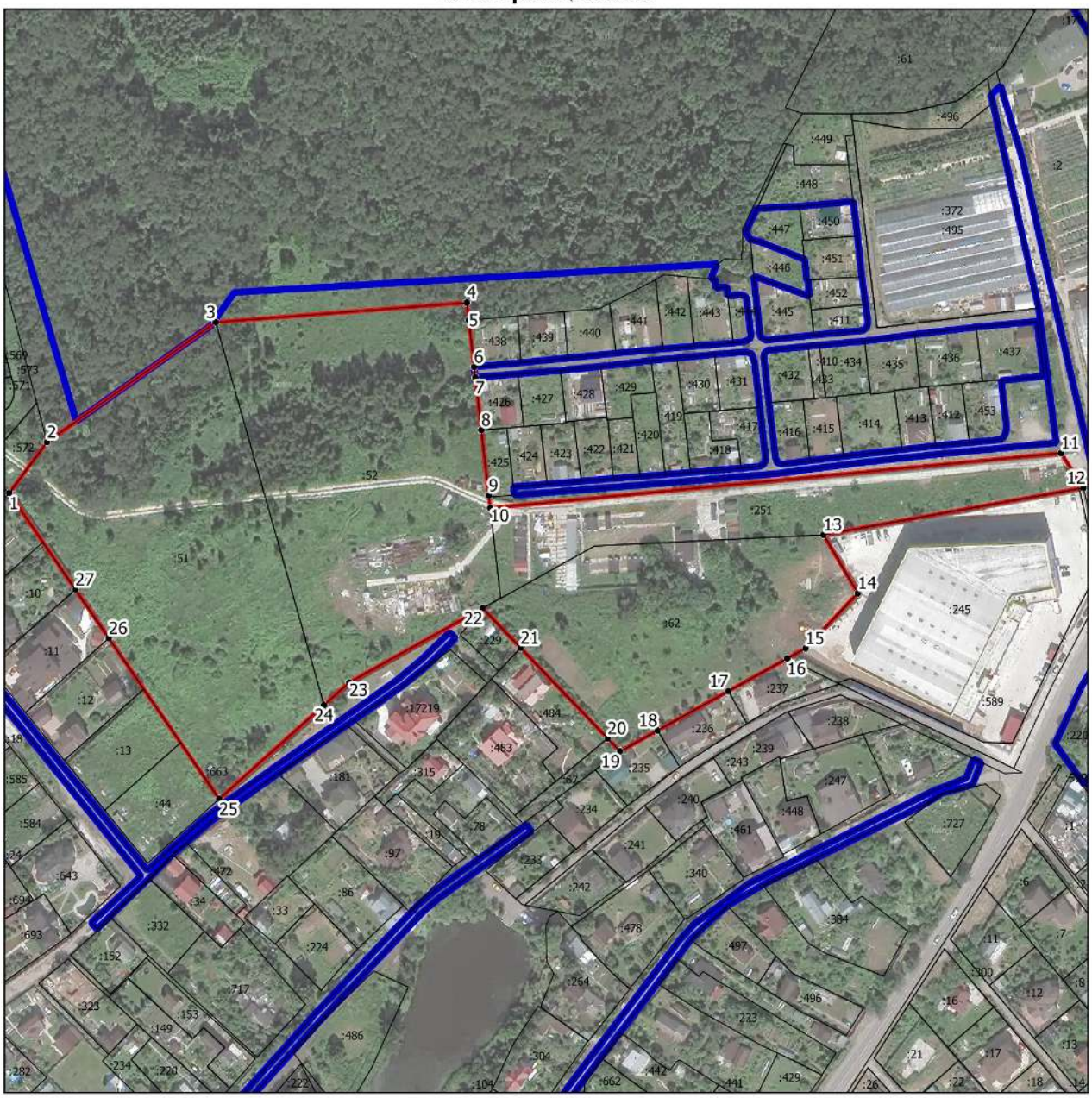

Масштаб 1:2500

Условные обозначения:

- граница объекта, местоположение которого описано
- границы населенных пунктов
- границы земельных участков по сведениям ЕГРН
- поворотная точка границ объекта

Подпись_____Дата «_____»_____20___г.

Место для оттиска печати лица, составившего описание местоположения границ объекта

ОПИСАНИЕ МЕСТОПОЛОЖЕНИЯ ГРАНИЦ

Зона осуществления деятельности по комплексному и устойчивому развитию территории КУРТ-37

(наименование объекта, местоположение границ которого описано (далее - объект))

Раздел 1

Сведения об объекте

№ п/п	Характеристики объекта	Описание характеристик
1	**2**	**3**
1.	Местоположение объекта	Московская область, городской округ Химки
2.	Площадь объекта +/- величина погрешности определения площади (Р +/- Дельта Р)	136674 кв. м ± 129 кв. м
3.	Иные характеристики объекта	

Раздел 2

Сведения о местоположении границ объекта

1. Система координат МСК-50, зона 2

2. Сведения о характерных точках границ объекта

Обозначение характерных точек границ	Координаты, м		Метод определения координат характерной точки	Средняя квадратическая погрешность положения характерной точки (Mt), м	Описание обозначения точки на местности (при наличии)
	X	Y			
1	2	3	4	5	6
Участок 1					
1	492032.24	2185744.04	Картометрический	0,1	-
2	492031.31	2185741.29	Картометрический	0,1	-
3	492024.04	2185734.99	Картометрический	0,1	-
4	492015.98	2185726.07	Картометрический	0,1	-
5	492001.47	2185715.66	Картометрический	0,1	-
6	491996.94	2185708.94	Картометрический	0,1	-
7	491988.03	2185705.75	Картометрический	0,1	-
8	491972.84	2185702.16	Картометрический	0,1	-
9	491953.03	2185692.00	Картометрический	0,1	-
10	491942.82	2185687.10	Картометрический	0,1	-
11	491931.78	2185681.09	Картометрический	0,1	-
12	491919.71	2185674.90	Картометрический	0,1	-
13	491918.51	2185674.75	Картометрический	0,1	-
14	491909.26	2185668.52	Картометрический	0,1	-
15	491900.38	2185666.55	Картометрический	0,1	-
16	491895.28	2185664.78	Картометрический	0,1	-
17	491886.55	2185662.45	Картометрический	0,1	-
18	491882.97	2185659.17	Картометрический	0,1	-
19	491881.88	2185654.62	Картометрический	0,1	-
20	491879.83	2185650.38	Картометрический	0,1	-
21	491877.15	2185650.22	Картометрический	0,1	-
22	491876.72	2185656.80	Картометрический	0,1	-
23	491874.71	2185659.79	Картометрический	0,1	-
24	491871.44	2185660.89	Картометрический	0,1	-
25	491841.15	2185653.75	Картометрический	0,1	-
26	491831.75	2185650.44	Картометрический	0,1	-

Раздел 2

Сведения о местоположении границ объекта

Обозначение характерных точек границ	Координаты, м		Метод определения координат характерной точки	Средняя квадратическая погрешность положения характерной точки (Mt), м	Описание обозначения точки на местности (при наличии)
	X	Y			
1	2	3	4	5	6
27	491826.53	2185645.61	Картометрический	0,1	-
28	491817.50	2185646.73	Картометрический	0,1	-
29	491811.26	2185642.80	Картометрический	0,1	-
30	491807.25	2185642.82	Картометрический	0,1	-
31	491806.15	2185647.92	Картометрический	0,1	-
32	491775.84	2185644.60	Картометрический	0,1	-
33	491741.74	2185633.37	Картометрический	0,1	-
34	491705.63	2185622.11	Картометрический	0,1	-
35	491662.76	2185599.35	Картометрический	0,1	-
36	491627.24	2185573.77	Картометрический	0,1	-
37	491612.41	2185558.53	Картометрический	0,1	-
38	491603.89	2185546.14	Картометрический	0,1	-
39	491601.62	2185540.83	Картометрический	0,1	-
40	491598.42	2185534.50	Картометрический	0,1	-
41	491593.15	2185522.56	Картометрический	0,1	-
42	491592.54	2185519.58	Картометрический	0,1	-
43	491588.91	2185516.18	Картометрический	0,1	-
44	491583.91	2185508.01	Картометрический	0,1	-
45	491554.15	2185482.33	Картометрический	0,1	-
46	491548.03	2185474.97	Картометрический	0,1	-
47	491542.22	2185469.10	Картометрический	0,1	-
48	491525.55	2185458.43	Картометрический	0,1	-
49	491523.51	2185455.26	Картометрический	0,1	-
50	491522.72	2185450.11	Картометрический	0,1	-
51	491522.29	2185447.31	Картометрический	0,1	-
52	491523.27	2185440.52	Картометрический	0,1	-
53	491527.36	2185432.70	Картометрический	0,1	-
54	491534.09	2185426.69	Картометрический	0,1	-
55	491548.65	2185441.00	Картометрический	0,1	-
56	491560.29	2185452.45	Картометрический	0,1	-

Раздел 2

Сведения о местоположении границ объекта

Обозначение характерных точек границ	Координаты, м		Метод определения координат характерной точки	Средняя квадратическая погрешность положения характерной точки (Mt), м	Описание обозначения точки на местности (при наличии)
	X	Y			
1	2	3	4	5	6
57	491567.44	2185454.66	Картометрический	0,1	-
58	491581.43	2185461.59	Картометрический	0,1	-
59	491661.33	2185501.16	Картометрический	0,1	-
60	491663.64	2185502.00	Картометрический	0,1	-
61	491701.84	2185520.11	Картометрический	0,1	-
62	491725.42	2185534.05	Картометрический	0,1	-
63	491727.11	2185535.82	Картометрический	0,1	-
64	491723.50	2185553.01	Картометрический	0,1	-
65	491713.78	2185593.38	Картометрический	0,1	-
66	491736.62	2185597.04	Картометрический	0,1	-
67	491735.91	2185601.79	Картометрический	0,1	-
68	491745.27	2185606.44	Картометрический	0,1	-
69	491811.67	2185622.45	Картометрический	0,1	-
70	491842.49	2185630.06	Картометрический	0,1	-
71	491871.05	2185640.45	Картометрический	0,1	-
72	491952.03	2185672.63	Картометрический	0,1	-
73	491975.12	2185681.54	Картометрический	0,1	-
74	491974.56	2185682.76	Картометрический	0,1	-
75	491973.10	2185685.92	Картометрический	0,1	-
76	491972.53	2185687.16	Картометрический	0,1	-
77	491976.31	2185689.16	Картометрический	0,1	-
78	491979.45	2185683.13	Картометрический	0,1	-
79	492003.78	2185693.90	Картометрический	0,1	-
80	492009.74	2185698.03	Картометрический	0,1	-
81	492034.42	2185725.04	Картометрический	0,1	-
82	492050.38	2185736.95	Картометрический	0,1	-
83	492038.30	2185750.01	Картометрический	0,1	-
1	492032.24	2185744.04	Картометрический	0,1	-
85	491506.52	2185824.94	Картометрический	0,1	-
86	491501.23	2185820.56	Картометрический	0,1	-

Раздел 2

Сведения о местоположении границ объекта

Обозначение характерных точек границ	Координаты, м		Метод определения координат характерной точки	Средняя квадратическая погрешность положения характерной точки (Mt), м	Описание обозначения точки на местности (при наличии)
	X	Y			
1	2	3	4	5	6
87	491454.88	2185800.02	Картометрический	0,1	-
88	491439.63	2185791.49	Картометрический	0,1	-
89	491424.96	2185783.78	Картометрический	0,1	-
90	491421.06	2185781.09	Картометрический	0,1	-
91	491418.76	2185777.46	Картометрический	0,1	-
92	491418.10	2185773.06	Картометрический	0,1	-
93	491422.56	2185755.10	Картометрический	0,1	-
94	491423.89	2185746.97	Картометрический	0,1	-
95	491424.11	2185740.93	Картометрический	0,1	-
96	491422.83	2185734.73	Картометрический	0,1	-
97	491421.09	2185728.90	Картометрический	0,1	-
98	491416.52	2185716.25	Картометрический	0,1	-
99	491391.92	2185665.91	Картометрический	0,1	-
100	491383.91	2185648.60	Картометрический	0,1	-
101	491380.27	2185639.96	Картометрический	0,1	-
102	491377.77	2185632.75	Картометрический	0,1	-
103	491376.92	2185627.98	Картометрический	0,1	-
104	491302.09	2185635.59	Картометрический	0,1	-
105	491299.76	2185624.59	Картометрический	0,1	-
106	491296.10	2185607.37	Картометрический	0,1	-
107	491293.35	2185592.24	Картометрический	0,1	-
108	491292.39	2185588.10	Картометрический	0,1	-
109	491320.29	2185585.14	Картометрический	0,1	-
110	491319.63	2185514.76	Картометрический	0,1	-
111	491319.55	2185505.85	Картометрический	0,1	-
112	491349.82	2185505.68	Картометрический	0,1	-
113	491378.19	2185507.85	Картометрический	0,1	-
114	491378.79	2185489.71	Картометрический	0,1	-
115	491378.09	2185471.64	Картометрический	0,1	-
116	491375.39	2185459.58	Картометрический	0,1	-

Раздел 2

Сведения о местоположении границ объекта

Обозначение характерных точек границ	Координаты, м		Метод определения координат характерной точки	Средняя квадратическая погрешность положения характерной точки (Mt), м	Описание обозначения точки на местности (при наличии)
	X	Y			
1	2	3	4	5	6
117	491371.71	2185446.60	Картометрический	0,1	-
118	491370.92	2185443.78	Картометрический	0,1	-
119	491370.44	2185436.88	Картометрический	0,1	-
120	491373.96	2185432.47	Картометрический	0,1	-
121	491498.65	2185389.74	Картометрический	0,1	-
122	491499.82	2185390.52	Картометрический	0,1	-
123	491502.04	2185392.00	Картометрический	0,1	-
124	491508.44	2185396.28	Картометрический	0,1	-
125	491512.43	2185401.76	Картометрический	0,1	-
126	491519.57	2185411.58	Картометрический	0,1	-
127	491517.71	2185412.29	Картометрический	0,1	-
128	491510.88	2185420.70	Картометрический	0,1	-
129	491504.15	2185436.14	Картометрический	0,1	-
130	491498.74	2185444.26	Картометрический	0,1	-
131	491499.58	2185448.65	Картометрический	0,1	-
132	491507.39	2185459.02	Картометрический	0,1	-
133	491510.84	2185467.61	Картометрический	0,1	-
134	491511.92	2185470.29	Картометрический	0,1	-
135	491515.34	2185475.03	Картометрический	0,1	-
136	491533.92	2185500.77	Картометрический	0,1	-
137	491555.86	2185512.01	Картометрический	0,1	-
138	491571.25	2185527.90	Картометрический	0,1	-
139	491576.71	2185536.66	Картометрический	0,1	-
140	491580.69	2185546.29	Картометрический	0,1	-
141	491585.51	2185553.57	Картометрический	0,1	-
142	491598.49	2185569.58	Картометрический	0,1	-
143	491609.91	2185580.30	Картометрический	0,1	-
144	491616.64	2185584.63	Картометрический	0,1	-
145	491622.70	2185587.32	Картометрический	0,1	-
146	491636.21	2185602.31	Картометрический	0,1	-

Раздел 2

Сведения о местоположении границ объекта

Обозначение характерных точек границ	Координаты, м		Метод определения координат характерной точки	Средняя квадратическая погрешность положения характерной точки (Mt), м	Описание обозначения точки на местности (при наличии)
	X	Y			
1	2	3	4	5	6
147	491646.87	2185608.29	Картометрический	0,1	-
148	491654.18	2185609.69	Картометрический	0,1	-
149	491659.80	2185611.55	Картометрический	0,1	-
150	491684.75	2185626.13	Картометрический	0,1	-
151	491709.01	2185638.22	Картометрический	0,1	-
152	491718.12	2185641.25	Картометрический	0,1	-
153	491743.58	2185645.90	Картометрический	0,1	-
154	491753.86	2185651.68	Картометрический	0,1	-
155	491765.67	2185660.34	Картометрический	0,1	-
156	491782.34	2185664.39	Картометрический	0,1	-
157	491801.47	2185669.74	Картометрический	0,1	-
158	491826.64	2185673.21	Картометрический	0,1	-
159	491830.62	2185674.63	Картометрический	0,1	-
160	491844.74	2185676.66	Картометрический	0,1	-
161	491857.82	2185679.78	Картометрический	0,1	-
162	491864.89	2185681.12	Картометрический	0,1	-
163	491895.61	2185689.26	Картометрический	0,1	-
164	491906.61	2185697.43	Картометрический	0,1	-
165	491926.41	2185704.31	Картометрический	0,1	-
166	491954.80	2185720.74	Картометрический	0,1	-
167	491967.22	2185726.92	Картометрический	0,1	-
168	491979.63	2185732.20	Картометрический	0,1	-
169	491990.89	2185738.71	Картометрический	0,1	-
170	491995.66	2185741.08	Картометрический	0,1	-
171	492012.20	2185753.42	Картометрический	0,1	-
172	492019.30	2185763.38	Картометрический	0,1	-
173	492026.57	2185774.63	Картометрический	0,1	-
174	492031.92	2185800.64	Картометрический	0,1	-
175	492019.38	2185801.98	Картометрический	0,1	-
176	492012.02	2185784.51	Картометрический	0,1	-

Раздел 2

Сведения о местоположении границ объекта

Обозначение характерных точек границ	Координаты, м		Метод определения координат характерной точки	Средняя квадратическая погрешность положения характерной точки (Mt), м	Описание обозначения точки на местности (при наличии)
	X	Y			
1	2	3	4	5	6
177	492004.44	2185771.57	Картометрический	0,1	-
178	491979.58	2185742.75	Картометрический	0,1	-
179	491894.19	2185699.78	Картометрический	0,1	-
180	491837.18	2185688.14	Картометрический	0,1	-
181	491807.32	2185682.07	Картометрический	0,1	-
182	491794.43	2185677.31	Картометрический	0,1	-
183	491793.27	2185678.58	Картометрический	0,1	-
184	491786.26	2185686.36	Картометрический	0,1	-
185	491770.85	2185703.65	Картометрический	0,1	-
186	491763.75	2185710.83	Картометрический	0,1	-
187	491763.45	2185711.16	Картометрический	0,1	-
188	491712.43	2185766.62	Картометрический	0,1	-
189	491657.92	2185824.40	Картометрический	0,1	-
190	491595.64	2185881.96	Картометрический	0,1	-
191	491543.84	2185826.73	Картометрический	0,1	-
192	491538.88	2185820.36	Картометрический	0,1	-
193	491534.92	2185819.54	Картометрический	0,1	-
194	491521.94	2185821.50	Картометрический	0,1	-
195	491510.92	2185817.11	Картометрический	0,1	-
196	491507.50	2185823.57	Картометрический	0,1	-
85	491506.52	2185824.94	Картометрический	0,1	-
198	491381.74	2185489.77	Картометрический	0,1	-
199	491470.37	2185547.41	Картометрический	0,1	-
200	491491.29	2185512.91	Картометрический	0,1	-
201	491485.93	2185486.27	Картометрический	0,1	-
202	491438.69	2185468.48	Картометрический	0,1	-
203	491405.55	2185448.50	Картометрический	0,1	-
204	491386.53	2185473.88	Картометрический	0,1	-
205	491381.32	2185480.63	Картометрический	0,1	-
198	491381.74	2185489.77	Картометрический	0,1	-

Раздел 2

Сведения о местоположении границ объекта

Обозначение характерных точек границ	Координаты, м		Метод определения координат характерной точки	Средняя квадратическая погрешность положения характерной точки (Mt), м	Описание обозначения точки на местности (при наличии)
	X	Y			
1	2	3	4	5	6
207	492062.21	2185759.06	Картометрический	0,1	-
208	492069.67	2185813.81	Картометрический	0,1	-
209	492063.35	2185851.51	Картометрический	0,1	-
210	492043.00	2185888.28	Картометрический	0,1	-
211	492036.13	2185915.61	Картометрический	0,1	-
212	492028.71	2185930.07	Картометрический	0,1	-
213	491971.71	2185958.23	Картометрический	0,1	-
214	491968.64	2185941.78	Картометрический	0,1	-
215	491985.61	2185938.98	Картометрический	0,1	-
216	492014.03	2185923.98	Картометрический	0,1	-
217	492026.70	2185908.05	Картометрический	0,1	-
218	492030.85	2185882.90	Картометрический	0,1	-
219	492044.90	2185855.60	Картометрический	0,1	-
220	492053.15	2185826.82	Картометрический	0,1	-
221	492051.92	2185791.57	Картометрический	0,1	-
222	492046.89	2185766.60	Картометрический	0,1	-
207	492062.21	2185759.06	Картометрический	0,1	-

3. Сведения о характерных точках части (частей) границы объекта

Обозначение характерных точек границ	Координаты, м		Метод определения координат характерной точки	Средняя квадратическая погрешность положения характерной точки (Mt), м	Описание обозначения точки на местности (при наличии)
	X	Y			
1	2	3	4	5	6
-	-	-	-	-	-

Раздел 3

Сведения о местоположении измененных (уточненных) границ объекта

1. Система координат -

2. Сведения о характерных точках границ объекта

Обозначение характерных точек границ	Существующие координаты, м		Измененные (уточненные) координаты, м		Метод определения координат характерной точки	Средняя квадратическая погрешность положения характерной точки (Mt), м	Описание обозначения точки на местности (при наличии)
	X	Y	X	Y			
1	2	3	4	5	6	7	8
-	-	-	-	-	-	-	

3. Сведения о характерных точках части (частей) границы объекта

Обозначение характерных точек границ	Существующие координаты, м		Измененные (уточненные) координаты, м		Метод определения координат характерной точки	Средняя квадратическая погрешность положения характерной точки (Mt), м	Описание обозначения точки на местности (при наличии)
	X	Y	X	Y			
1	2	3	4	5	6	7	8
-	-	-	-	-	-	-	

Раздел 4

План границ объекта

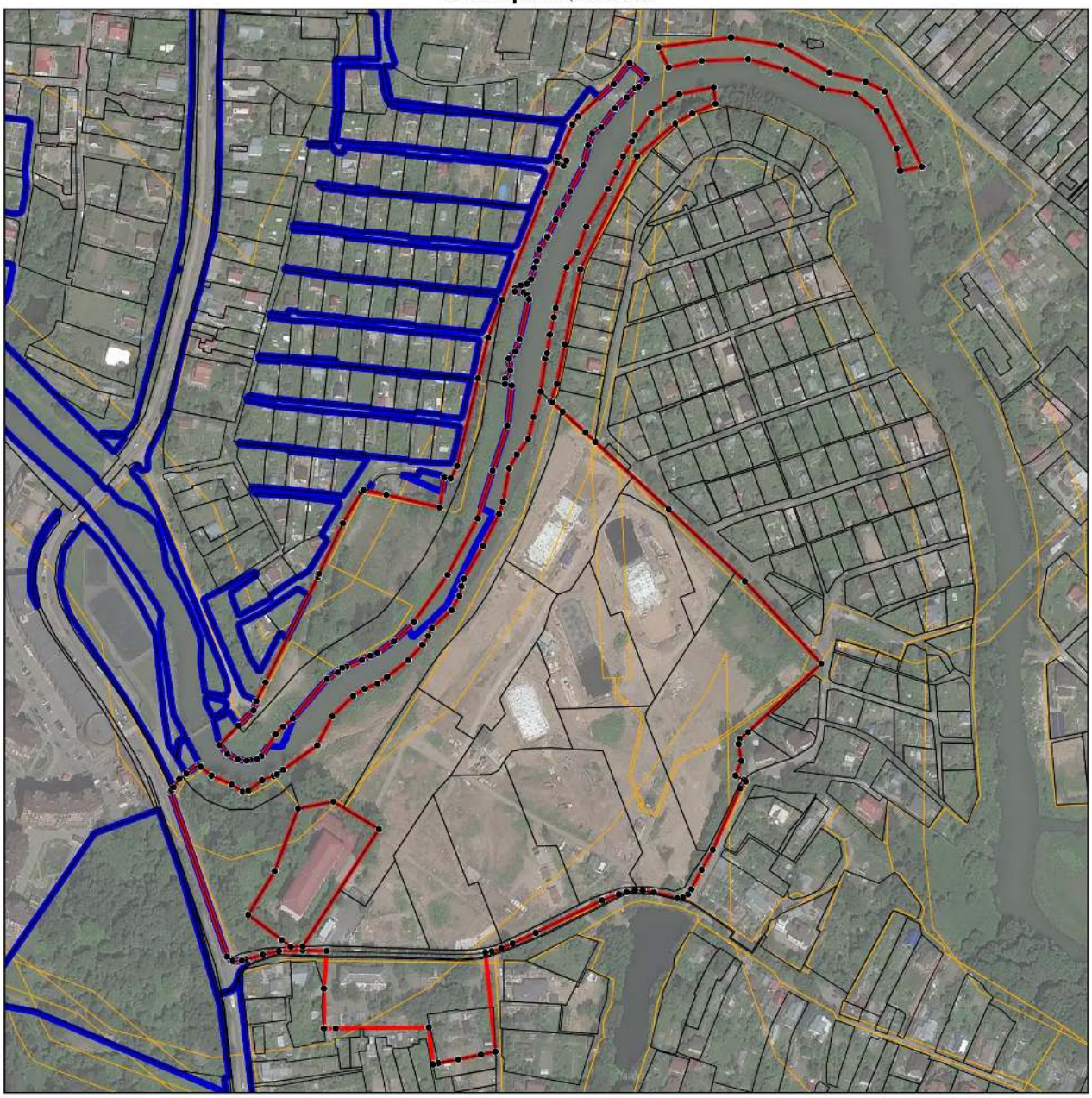

Масштаб

Условные обозначения:

- граница объекта, местоположение которого описано
- границы населенных пунктов
- границы зон с особыми условиями использования территорий
- границы земельных участков по сведениям ЕГРН
- поворотная точка границ объекта

Подпись_____Дата «_____»_____20___г.

Место для оттиска печати лица, составившего описание местоположения границ объекта

ОПИСАНИЕ МЕСТОПОЛОЖЕНИЯ ГРАНИЦ

Зона осуществления деятельности по комплексному и устойчивому развитию территории КУРТ-38

(наименование объекта, местоположение границ которого описано (далее - объект))

Раздел 1

Сведения об объекте

№ п/п	Характеристики объекта	Описание характеристик
1	2	3
1.	Местоположение объекта	Московская область, городской округ Химки
2.	Площадь объекта +/- величина погрешности определения площади (Р +/- Дельта Р)	126769 кв. м ± 125 кв. м
3.	Иные характеристики объекта	

Раздел 2

Сведения о местоположении границ объекта

1. Система координат МСК-50, зона 2

2. Сведения о характерных точках границ объекта

Обозначение характерных точек границ	Координаты, м		Метод определения координат характерной точки	Средняя квадратическая погрешность положения характерной точки (Mt), м	Описание обозначения точки на местности (при наличии)
	X	Y			
1	2	3	4	5	6
Участок 1					
1	486549.26	2185817.78	Картометрический	0,1	-
2	486558.92	2185819.72	Картометрический	0,1	-
3	486539.45	2185845.68	Картометрический	0,1	-
4	486369.19	2186070.81	Картометрический	0,1	-
5	486352.87	2186090.86	Картометрический	0,1	-
6	486345.44	2186099.73	Картометрический	0,1	-
7	486348.35	2186106.40	Картометрический	0,1	-
8	486354.55	2186120.62	Картометрический	0,1	-
9	486383.24	2186105.91	Картометрический	0,1	-
10	486391.49	2186125.58	Картометрический	0,1	-
11	486362.44	2186138.63	Картометрический	0,1	-
12	486359.62	2186139.90	Картометрический	0,1	-
13	486363.21	2186159.36	Картометрический	0,1	-
14	486374.82	2186156.20	Картометрический	0,1	-
15	486384.32	2186153.61	Картометрический	0,1	-
16	486398.89	2186201.15	Картометрический	0,1	-
17	486040.31	2186249.94	Картометрический	0,1	-
18	486040.31	2186249.92	Картометрический	0,1	-
19	486040.41	2186135.48	Картометрический	0,1	-
20	485885.05	2186192.02	Картометрический	0,1	-
21	485816.88	2186209.42	Картометрический	0,1	-
22	485794.53	2186213.98	Картометрический	0,1	-
23	485781.75	2186216.59	Картометрический	0,1	-
24	485761.95	2186220.55	Картометрический	0,1	-
25	485706.48	2186231.65	Картометрический	0,1	-
26	485670.63	2186238.76	Картометрический	0,1	-

Раздел 2

Сведения о местоположении границ объекта

Обозначение характерных точек границ	Координаты, м		Метод определения координат характерной точки	Средняя квадратическая погрешность положения характерной точки (Mt), м	Описание обозначения точки на местности (при наличии)
	X	Y			
1	2	3	4	5	6
27	485659.45	2186233.09	Картометрический	0,1	-
28	485653.19	2186226.58	Картометрический	0,1	-
29	485648.68	2186217.74	Картометрический	0,1	-
30	485647.70	2186211.34	Картометрический	0,1	-
31	485647.08	2186207.30	Картометрический	0,1	-
32	485643.92	2186190.59	Картометрический	0,1	-
33	485643.39	2186181.85	Картометрический	0,1	-
34	485643.61	2186175.63	Картометрический	0,1	-
35	485646.65	2186134.21	Картометрический	0,1	-
36	485651.00	2186134.40	Картометрический	0,1	-
37	485663.53	2186135.01	Картометрический	0,1	-
38	485738.23	2186138.64	Картометрический	0,1	-
39	485856.98	2186129.43	Картометрический	0,1	-
40	485957.62	2186108.11	Картометрический	0,1	-
41	485970.38	2186097.87	Картометрический	0,1	-
42	486001.31	2186114.21	Картометрический	0,1	-
43	486017.94	2186105.75	Картометрический	0,1	-
44	486033.06	2186095.58	Картометрический	0,1	-
45	486058.52	2186105.95	Картометрический	0,1	-
46	486253.97	2186119.60	Картометрический	0,1	-
47	486260.91	2186074.66	Картометрический	0,1	-
48	486268.45	2186024.97	Картометрический	0,1	-
49	486275.83	2185982.44	Картометрический	0,1	-
50	486256.38	2185979.20	Картометрический	0,1	-
51	486267.18	2185924.62	Картометрический	0,1	-
52	486273.26	2185889.02	Картометрический	0,1	-
53	486273.58	2185889.10	Картометрический	0,1	-
54	486280.33	2185849.63	Картометрический	0,1	-
55	486278.79	2185849.34	Картометрический	0,1	-
56	486288.09	2185789.21	Картометрический	0,1	-

Раздел 2

Сведения о местоположении границ объекта

Обозначение характерных точек границ	Координаты, м		Метод определения координат характерной точки	Средняя квадратическая погрешность положения характерной точки (Mt), м	Описание обозначения точки на местности (при наличии)
	X	Y			
1	2	3	4	5	6
57	486289.00	2185783.31	Картометрический	0,1	-
58	486289.42	2185780.67	Картометрический	0,1	-
59	486290.08	2185776.74	Картометрический	0,1	-
60	486304.57	2185778.83	Картометрический	0,1	-
61	486526.41	2185811.98	Картометрический	0,1	-
62	486548.19	2185817.17	Картометрический	0,1	-
1	486549.26	2185817.78	Картометрический	0,1	-

3. Сведения о характерных точках части (частей) границы объекта

Обозначение характерных точек границ	Координаты, м		Метод определения координат характерной точки	Средняя квадратическая погрешность положения характерной точки (Mt), м	Описание обозначения точки на местности (при наличии)
	X	Y			
1	2	3	4	5	6
-	-	-	-	-	-

Раздел 3

Сведения о местоположении измененных (уточненных) границ объекта

1. Система координат -

2. Сведения о характерных точках границ объекта

Обозначение характерных точек границ	Существующие координаты, м		Измененные (уточненные) координаты, м		Метод определения координат характерной точки	Средняя квадратическая погрешность положения характерной точки (Mt), м	Описание обозначения точки на местности (при наличии)
	X	Y	X	Y			
1	2	3	4	5	6	7	8
-	-	-	-	-	-	-	

3. Сведения о характерных точках части (частей) границы объекта

Обозначение характерных точек границ	Существующие координаты, м		Измененные (уточненные) координаты, м		Метод определения координат характерной точки	Средняя квадратическая погрешность положения характерной точки (Mt), м	Описание обозначения точки на местности (при наличии)
	X	Y	X	Y			
1	2	3	4	5	6	7	8
-	-	-	-	-	-	-	

Раздел 4

План границ объекта

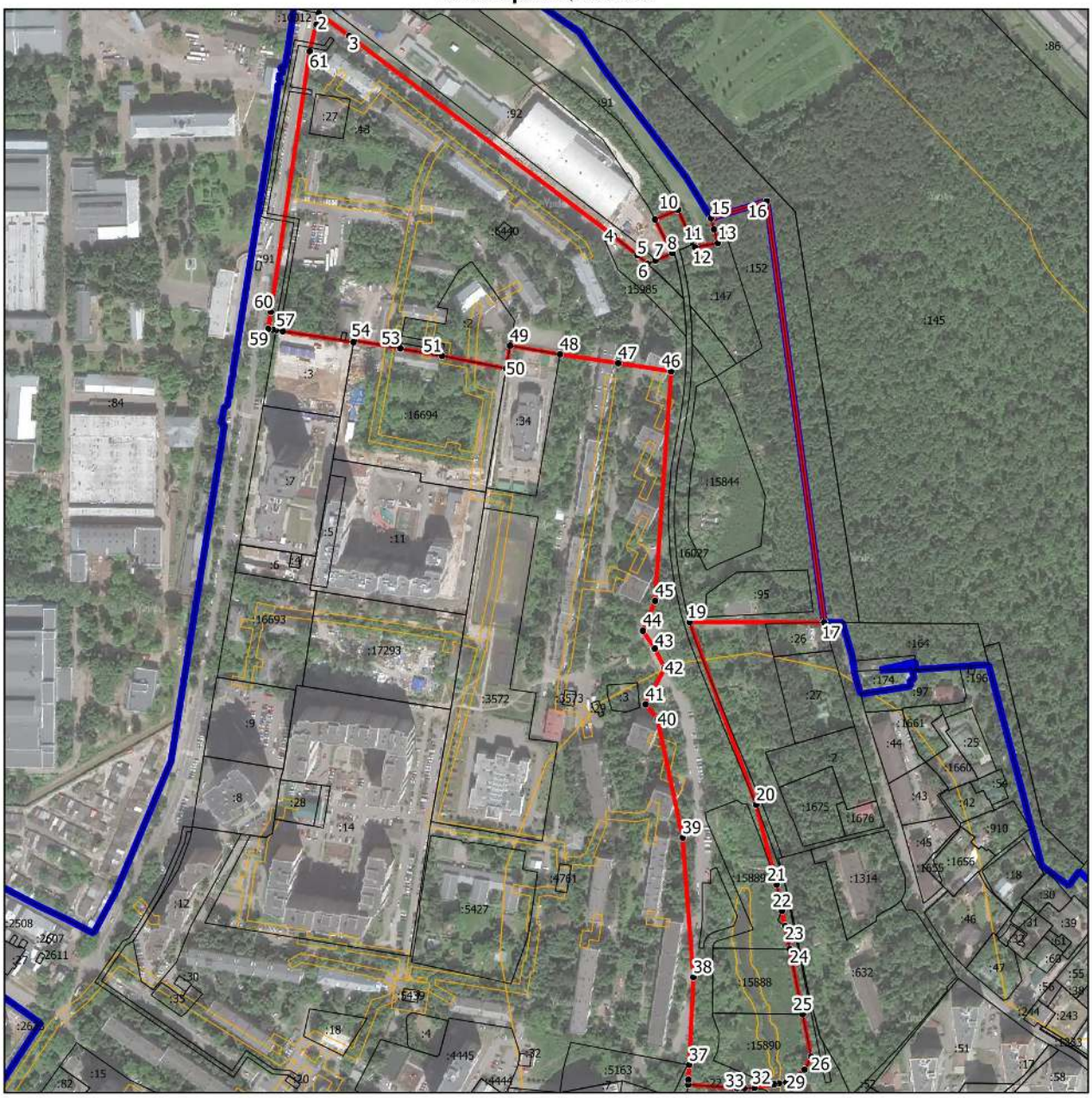

Масштаб 1:4500

Условные обозначения:

- граница объекта, местоположение которого описано
- границы населенных пунктов
- границы зон с особыми условиями использования территорий
- границы земельных участков по сведениям ЕГРН
- • поворотная точка границ объекта

Подпись_____Дата «_____»_____20___г.

Место для оттиска печати лица, составившего описание местоположения границ объекта

ОПИСАНИЕ МЕСТОПОЛОЖЕНИЯ ГРАНИЦ

Зона осуществления деятельности по комплексному и устойчивому развитию территории КУРТ-40

(наименование объекта, местоположение границ которого описано (далее - объект))

Раздел 1

Сведения об объекте

№ п/п	Характеристики объекта	Описание характеристик
1	2	3
1.	Местоположение объекта	Московская область, городской округ Химки
2.	Площадь объекта +/- величина погрешности определения площади (Р +/- Дельта Р)	1128975 кв. м ± 372 кв. м
3.	Иные характеристики объекта	

Раздел 2

Сведения о местоположении границ объекта

1. Система координат МСК-50, зона 2

2. Сведения о характерных точках границ объекта

Обозначение характерных точек границ	Координаты, м		Метод определения координат характерной точки	Средняя квадратическая погрешность положения характерной точки (Mt), м	Описание обозначения точки на местности (при наличии)
	X	Y			
1	2	3	4	5	6
Участок 1					
1	490582.57	2185761.75	Картометрический	0,1	-
2	490582.39	2185770.69	Картометрический	0,1	-
3	490554.36	2185795.09	Картометрический	0,1	-
4	490531.52	2185816.28	Картометрический	0,1	-
5	490506.91	2185837.71	Картометрический	0,1	-
6	490506.03	2185838.32	Картометрический	0,1	-
7	490487.84	2185816.90	Картометрический	0,1	-
8	490520.96	2185788.10	Картометрический	0,1	-
9	490508.71	2185772.23	Картометрический	0,1	-
10	490498.32	2185752.12	Картометрический	0,1	-
11	490495.76	2185744.91	Картометрический	0,1	-
12	490494.99	2185742.54	Картометрический	0,1	-
13	490492.31	2185735.48	Картометрический	0,1	-
14	490482.34	2185715.23	Картометрический	0,1	-
15	490466.32	2185722.41	Картометрический	0,1	-
16	490438.18	2185733.45	Картометрический	0,1	-
17	490431.21	2185736.37	Картометрический	0,1	-
18	490422.05	2185740.26	Картометрический	0,1	-
19	490419.58	2185740.84	Картометрический	0,1	-
20	490413.10	2185735.90	Картометрический	0,1	-
21	490382.91	2185734.33	Картометрический	0,1	-
22	490360.23	2185738.04	Картометрический	0,1	-
23	490357.53	2185755.60	Картометрический	0,1	-
24	490356.53	2185768.33	Картометрический	0,1	-
25	490360.08	2185780.06	Картометрический	0,1	-
26	490363.03	2185789.69	Картометрический	0,1	-

Раздел 2

Сведения о местоположении границ объекта

Обозначение характерных точек границ	Координаты, м		Метод определения координат характерной точки	Средняя квадратическая погрешность положения характерной точки (Mt), м	Описание обозначения точки на местности (при наличии)
	X	Y			
1	2	3	4	5	6
27	490365.24	2185809.71	Картометрический	0,1	-
28	490365.83	2185812.24	Картометрический	0,1	-
29	490367.25	2185814.35	Картометрический	0,1	-
30	490381.84	2185849.25	Картометрический	0,1	-
31	490362.42	2185872.14	Картометрический	0,1	-
32	490381.26	2185910.03	Картометрический	0,1	-
33	490356.00	2185924.21	Картометрический	0,1	-
34	490329.83	2185938.87	Картометрический	0,1	-
35	490321.97	2185924.83	Картометрический	0,1	-
36	490304.60	2185934.98	Картометрический	0,1	-
37	490304.50	2185936.84	Картометрический	0,1	-
38	490307.62	2185948.36	Картометрический	0,1	-
39	490290.57	2185942.55	Картометрический	0,1	-
40	490261.98	2185939.93	Картометрический	0,1	-
41	490233.40	2185937.31	Картометрический	0,1	-
42	490204.83	2185934.68	Картометрический	0,1	-
43	490176.24	2185932.05	Картометрический	0,1	-
44	490147.66	2185929.43	Картометрический	0,1	-
45	490119.07	2185926.80	Картометрический	0,1	-
46	490107.27	2185917.23	Картометрический	0,1	-
47	490107.31	2185915.96	Картометрический	0,1	-
48	490098.30	2185908.92	Картометрический	0,1	-
49	490096.00	2185880.31	Картометрический	0,1	-
50	490095.94	2185879.07	Картометрический	0,1	-
51	490093.67	2185851.75	Картометрический	0,1	-
52	490093.57	2185850.47	Картометрический	0,1	-
53	490047.72	2185854.28	Картометрический	0,1	-
54	490035.76	2185855.28	Картометрический	0,1	-
55	490038.13	2185883.88	Картометрический	0,1	-
56	489992.29	2185887.69	Картометрический	0,1	-

Раздел 2

Сведения о местоположении границ объекта

Обозначение характерных точек границ	Координаты, м		Метод определения координат характерной точки	Средняя квадратическая погрешность положения характерной точки (Mt), м	Описание обозначения точки на местности (при наличии)
	X	Y			
1	2	3	4	5	6
57	489994.67	2185916.29	Картометрический	0,1	-
58	489996.95	2185943.59	Картометрический	0,1	-
59	489997.05	2185944.89	Картометрический	0,1	-
60	489998.68	2185973.63	Картометрический	0,1	-
61	489998.74	2185974.85	Картометрический	0,1	-
62	490009.40	2186011.40	Картометрический	0,1	-
63	490027.26	2186039.80	Картометрический	0,1	-
64	490027.86	2186040.78	Картометрический	0,1	-
65	490052.57	2186066.22	Картометрический	0,1	-
66	490075.47	2186085.61	Картометрический	0,1	-
67	490062.81	2186088.70	Картометрический	0,1	-
68	490061.38	2186089.04	Картометрический	0,1	-
69	490046.33	2186104.05	Картометрический	0,1	-
70	490045.52	2186104.85	Картометрический	0,1	-
71	490028.56	2186121.78	Картометрический	0,1	-
72	490010.73	2186139.54	Картометрический	0,1	-
73	489991.52	2186158.85	Картометрический	0,1	-
74	489975.20	2186175.03	Картометрический	0,1	-
75	490014.63	2186220.43	Картометрический	0,1	-
76	490015.60	2186219.47	Картометрический	0,1	-
77	490028.22	2186233.31	Картометрический	0,1	-
78	490036.15	2186242.02	Картометрический	0,1	-
79	489928.55	2186355.09	Картометрический	0,1	-
80	489937.11	2186363.49	Картометрический	0,1	-
81	489981.72	2186407.26	Картометрический	0,1	-
82	490009.75	2186378.71	Картометрический	0,1	-
83	490037.76	2186350.15	Картометрический	0,1	-
84	490065.77	2186321.60	Картометрический	0,1	-
85	490079.47	2186307.64	Картометрический	0,1	-
86	490094.48	2186287.36	Картометрический	0,1	-

Раздел 2

Сведения о местоположении границ объекта

Обозначение характерных точек границ	Координаты, м		Метод определения координат характерной точки	Средняя квадратическая погрешность положения характерной точки (Mt), м	Описание обозначения точки на местности (при наличии)
	X	Y			
1	2	3	4	5	6
87	490118.42	2186254.97	Картометрический	0,1	-
88	490137.59	2186251.24	Картометрический	0,1	-
89	490138.61	2186249.88	Картометрический	0,1	-
90	490162.13	2186268.50	Картометрический	0,1	-
91	490186.67	2186285.77	Картометрический	0,1	-
92	490211.20	2186303.02	Картометрический	0,1	-
93	490235.75	2186320.28	Картометрический	0,1	-
94	490237.24	2186318.81	Картометрический	0,1	-
95	490261.57	2186335.82	Картометрический	0,1	-
96	490292.31	2186354.55	Картометрический	0,1	-
97	490318.64	2186356.69	Картометрический	0,1	-
98	490320.72	2186356.27	Картометрический	0,1	-
99	490342.03	2186371.00	Картометрический	0,1	-
100	490344.01	2186372.80	Картометрический	0,1	-
101	490371.98	2186371.52	Картометрический	0,1	-
102	490373.36	2186369.46	Картометрический	0,1	-
103	490402.74	2186368.04	Картометрический	0,1	-
104	490432.71	2186366.58	Картометрический	0,1	-
105	490463.26	2186365.10	Картометрический	0,1	-
106	490493.22	2186363.65	Картометрический	0,1	-
107	490523.19	2186362.19	Картометрический	0,1	-
108	490543.17	2186361.22	Картометрический	0,1	-
109	490564.97	2186360.95	Картометрический	0,1	-
110	490607.84	2186358.58	Картометрический	0,1	-
111	490609.18	2186355.83	Картометрический	0,1	-
112	490638.87	2186360.63	Картометрический	0,1	-
113	490667.61	2186365.27	Картометрический	0,1	-
114	490667.11	2186368.33	Картометрический	0,1	-
115	490696.72	2186373.21	Картометрический	0,1	-
116	490726.33	2186378.08	Картометрический	0,1	-

Раздел 2

Сведения о местоположении границ объекта

Обозначение характерных точек границ	Координаты, м		Метод определения координат характерной точки	Средняя квадратическая погрешность положения характерной точки (Mt), м	Описание обозначения точки на местности (при наличии)
	X	Y			
1	2	3	4	5	6
117	490771.72	2186385.56	Картометрический	0,1	-
118	490773.13	2186382.33	Картометрический	0,1	-
119	490800.33	2186386.73	Картометрический	0,1	-
120	490781.56	2186534.23	Картометрический	0,1	-
121	490761.36	2186666.11	Картометрический	0,1	-
122	490733.55	2186793.11	Картометрический	0,1	-
123	490708.00	2186909.84	Картометрический	0,1	-
124	490704.99	2186923.52	Картометрический	0,1	-
125	490669.93	2186940.94	Картометрический	0,1	-
126	490628.59	2186934.03	Картометрический	0,1	-
127	490578.23	2186919.27	Картометрический	0,1	-
128	490578.14	2186919.56	Картометрический	0,1	-
129	490566.24	2186945.48	Картометрический	0,1	-
130	490499.28	2187125.08	Картометрический	0,1	-
131	490461.67	2187225.97	Картометрический	0,1	-
132	490454.45	2187245.33	Картометрический	0,1	-
133	490319.05	2187223.12	Картометрический	0,1	-
134	490324.76	2187176.96	Картометрический	0,1	-
135	490314.23	2187172.56	Картометрический	0,1	-
136	490194.40	2187183.04	Картометрический	0,1	-
137	490056.10	2187177.85	Картометрический	0,1	-
138	490020.15	2187178.95	Картометрический	0,1	-
139	489937.47	2187190.41	Картометрический	0,1	-
140	489822.03	2187206.41	Картометрический	0,1	-
141	489716.31	2187221.06	Картометрический	0,1	-
142	489629.75	2187233.06	Картометрический	0,1	-
143	489629.27	2187233.13	Картометрический	0,1	-
144	489430.00	2187263.00	Картометрический	0,1	-
145	489409.86	2187259.08	Картометрический	0,1	-
146	489272.51	2187173.83	Картометрический	0,1	-

Раздел 2

Сведения о местоположении границ объекта

Обозначение характерных точек границ	Координаты, м		Метод определения координат характерной точки	Средняя квадратическая погрешность положения характерной точки (Mt), м	Описание обозначения точки на местности (при наличии)
	X	Y			
1	2	3	4	5	6
147	489229.49	2187134.55	Картометрический	0,1	-
148	489240.08	2187124.82	Картометрический	0,1	-
149	489285.59	2187083.01	Картометрический	0,1	-
150	489341.83	2187031.34	Картометрический	0,1	-
151	489354.77	2187019.45	Картометрический	0,1	-
152	489406.74	2186971.71	Картометрический	0,1	-
153	489417.63	2186959.38	Картометрический	0,1	-
154	489537.93	2186823.08	Картометрический	0,1	-
155	489539.10	2186821.76	Картометрический	0,1	-
156	489598.39	2186754.60	Картометрический	0,1	-
157	489656.49	2186688.78	Картометрический	0,1	-
158	489697.49	2186644.22	Картометрический	0,1	-
159	489835.47	2186482.57	Картометрический	0,1	-
160	489799.56	2186477.94	Картометрический	0,1	-
161	489948.61	2186195.21	Картометрический	0,1	-
162	489981.06	2185867.10	Картометрический	0,1	-
163	490197.32	2185610.43	Картометрический	0,1	-
164	490225.01	2185542.72	Картометрический	0,1	-
165	490227.97	2185535.47	Картометрический	0,1	-
166	490230.46	2185529.39	Картометрический	0,1	-
167	490218.76	2185489.42	Картометрический	0,1	-
168	490219.74	2185488.92	Картометрический	0,1	-
169	490234.54	2185481.43	Картометрический	0,1	-
170	490281.52	2185457.65	Картометрический	0,1	-
171	490336.74	2185470.48	Картометрический	0,1	-
172	490352.42	2185484.53	Картометрический	0,1	-
173	490367.65	2185497.40	Картометрический	0,1	-
174	490387.27	2185520.10	Картометрический	0,1	-
175	490384.91	2185522.16	Картометрический	0,1	-
176	490406.87	2185541.88	Картометрический	0,1	-

Раздел 2

Сведения о местоположении границ объекта

Обозначение характерных точек границ	Координаты, м		Метод определения координат характерной точки	Средняя квадратическая погрешность положения характерной точки (Mt), м	Описание обозначения точки на местности (при наличии)
	X	Y			
1	2	3	4	5	6
177	490415.37	2185549.52	Картометрический	0,1	-
178	490438.59	2185534.75	Картометрический	0,1	-
179	490440.01	2185534.40	Картометрический	0,1	-
180	490440.22	2185534.26	Картометрический	0,1	-
181	490455.94	2185523.93	Картометрический	0,1	-
182	490457.16	2185523.13	Картометрический	0,1	-
183	490470.31	2185514.49	Картометрический	0,1	-
184	490502.39	2185563.29	Картометрический	0,1	-
185	490529.90	2185605.14	Картометрический	0,1	-
186	490540.62	2185621.45	Картометрический	0,1	-
187	490510.55	2185641.27	Картометрический	0,1	-
188	490547.03	2185698.95	Картометрический	0,1	-
189	490545.39	2185702.91	Картометрический	0,1	-
190	490550.49	2185711.45	Картометрический	0,1	-
191	490562.61	2185731.76	Картометрический	0,1	-
192	490565.46	2185736.25	Картометрический	0,1	-
193	490567.34	2185739.23	Картометрический	0,1	-
194	490579.57	2185757.30	Картометрический	0,1	-
1	490582.57	2185761.75	Картометрический	0,1	-
196	489953.94	2186990.12	Картометрический	0,1	-
197	489896.68	2187008.03	Картометрический	0,1	-
198	489902.89	2187027.91	Картометрический	0,1	-
199	489910.36	2187051.77	Картометрический	0,1	-
200	489917.82	2187075.63	Картометрический	0,1	-
201	489924.54	2187097.11	Картометрический	0,1	-
202	489927.04	2187115.28	Картометрический	0,1	-
203	489930.45	2187140.04	Картометрический	0,1	-
204	489933.86	2187164.81	Картометрический	0,1	-
205	489993.30	2187156.62	Картометрический	0,1	-
206	489989.89	2187131.86	Картометрический	0,1	-

Раздел 2

Сведения о местоположении границ объекта

Обозначение характерных точек границ	Координаты, м		Метод определения координат характерной точки	Средняя квадратическая погрешность положения характерной точки (Mt), м	Описание обозначения точки на местности (при наличии)
	X	Y			
1	2	3	4	5	6
207	489986.47	2187107.09	Картометрический	0,1	-
208	489983.30	2187083.97	Картометрический	0,1	-
209	489975.08	2187057.72	Картометрический	0,1	-
210	489967.62	2187033.86	Картометрический	0,1	-
211	489966.32	2187029.70	Картометрический	0,1	-
212	489960.16	2187010.00	Картометрический	0,1	-
196	489953.94	2186990.12	Картометрический	0,1	-

3. Сведения о характерных точках части (частей) границы объекта

Обозначение характерных точек границ	Координаты, м		Метод определения координат характерной точки	Средняя квадратическая погрешность положения характерной точки (Mt), м	Описание обозначения точки на местности (при наличии)
	X	Y			
1	2	3	4	5	6
-	-	-	-	-	-

Раздел 3

Сведения о местоположении измененных (уточненных) границ объекта

1. Система координат -

2. Сведения о характерных точках границ объекта

Обозначение характерных точек границ	Существующие координаты, м		Измененные (уточненные) координаты, м		Метод определения координат характерной точки	Средняя квадратическая погрешность положения характерной точки (Mt), м	Описание обозначения точки на местности (при наличии)
	X	Y	X	Y			
1	2	3	4	5	6	7	8
-	-	-	-	-	-	-	

3. Сведения о характерных точках части (частей) границы объекта

Обозначение характерных точек границ	Существующие координаты, м		Измененные (уточненные) координаты, м		Метод определения координат характерной точки	Средняя квадратическая погрешность положения характерной точки (Mt), м	Описание обозначения точки на местности (при наличии)
	X	Y	X	Y			
1	2	3	4	5	6	7	8
-	-	-	-	-	-	-	

Раздел 4

План границ объекта

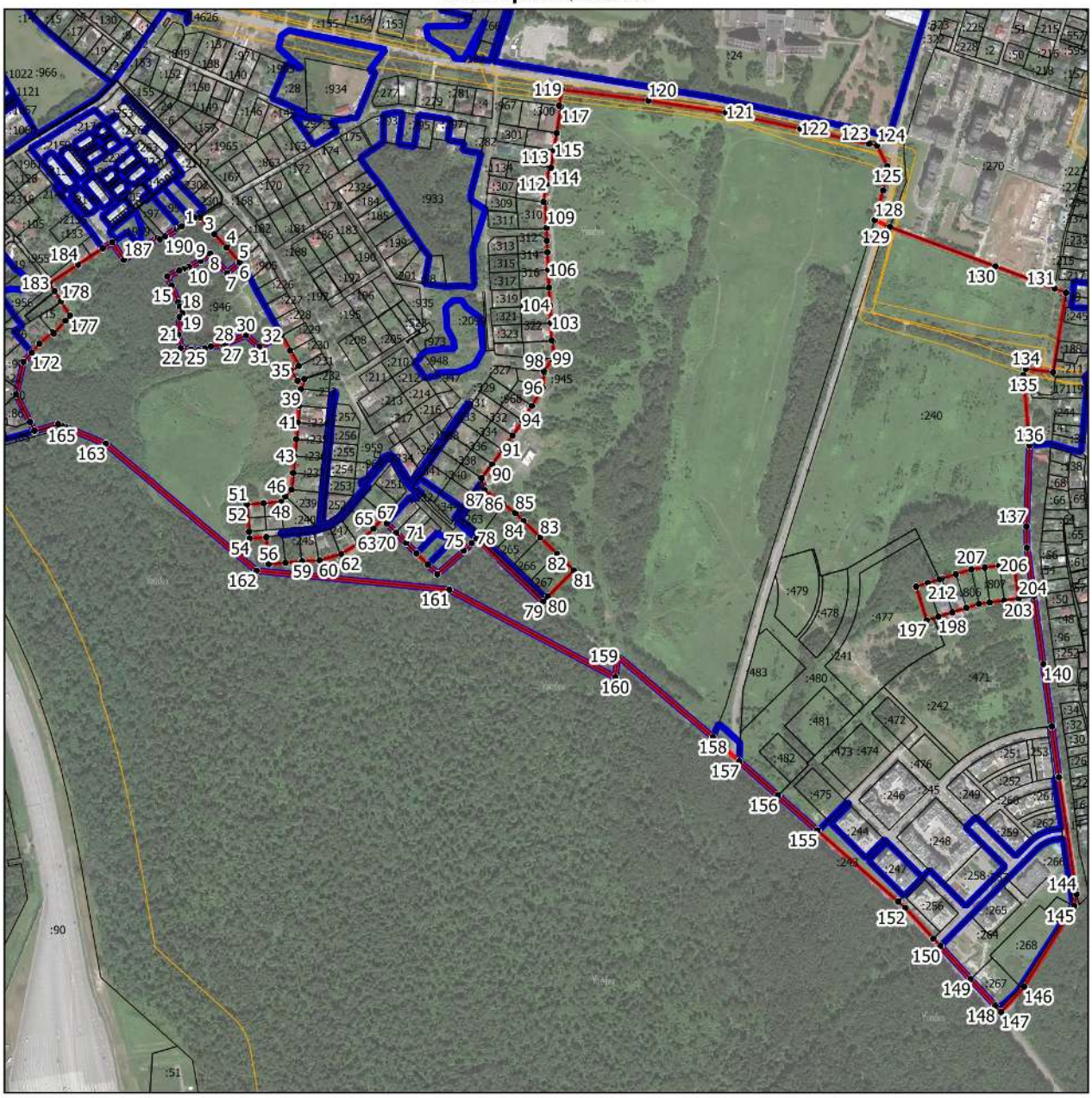

Масштаб 1:9000

Условные обозначения:

- граница объекта, местоположение которого описано
- границы населенных пунктов
- границы зон с особыми условиями использования территорий
- границы земельных участков по сведениям ЕГРН
- • - поворотная точка границ объекта

Подпись_____Дата «_____»_____20___г.

Место для оттиска печати лица, составившего описание местоположения границ объекта

ОПИСАНИЕ МЕСТОПОЛОЖЕНИЯ ГРАНИЦ

Зона осуществления деятельности по комплексному и устойчивому развитию территории КУРТ-41

(наименование объекта, местоположение границ которого описано (далее - объект))

Раздел 1

Сведения об объекте

№ п/п	Характеристики объекта	Описание характеристик
1	2	3
1.	Местоположение объекта	Московская область, городской округ Химки
2.	Площадь объекта +/- величина погрешности определения площади (Р +/- Дельта Р)	44061 кв. м ± 73 кв. м
3.	Иные характеристики объекта	

Раздел 2

Сведения о местоположении границ объекта

1. Система координат МСК-50, зона 2

2. Сведения о характерных точках границ объекта

Обозначение характерных точек границ	Координаты, м		Метод определения координат характерной точки	Средняя квадратическая погрешность положения характерной точки (Mt), м	Описание обозначения точки на местности (при наличии)
	X	Y			
1	2	3	4	5	6
Участок 1					
1	488233.77	2187209.56	Картометрический	0,1	-
2	488297.65	2187150.62	Картометрический	0,1	-
3	488356.31	2187096.49	Картометрический	0,1	-
4	488442.43	2187117.04	Картометрический	0,1	-
5	488483.16	2187175.54	Картометрический	0,1	-
6	488486.88	2187180.91	Картометрический	0,1	-
7	488507.47	2187210.53	Картометрический	0,1	-
8	488528.05	2187241.19	Картометрический	0,1	-
9	488548.51	2187269.60	Картометрический	0,1	-
10	488550.22	2187273.24	Картометрический	0,1	-
11	488519.61	2187287.04	Картометрический	0,1	-
12	488402.75	2187339.78	Картометрический	0,1	-
13	488376.93	2187351.79	Картометрический	0,1	-
14	488371.77	2187345.91	Картометрический	0,1	-
15	488273.55	2187232.94	Картометрический	0,1	-
16	488258.27	2187215.86	Картометрический	0,1	-
1	488233.77	2187209.56	Картометрический	0,1	-

3. Сведения о характерных точках части (частей) границы объекта

Обозначение характерных точек границ	Координаты, м		Метод определения координат характерной точки	Средняя квадратическая погрешность положения характерной точки (Mt), м	Описание обозначения точки на местности (при наличии)
	X	Y			
1	2	3	4	5	6
-	-	-	-	-	-

Раздел 3

Сведения о местоположении измененных (уточненных) границ объекта

1. Система координат -

2. Сведения о характерных точках границ объекта

Обозначение характерных точек границ	Существующие координаты, м		Измененные (уточненные) координаты, м		Метод определения координат характерной точки	Средняя квадратическая погрешность положения характерной точки (Mt), м	Описание обозначения точки на местности (при наличии)
	X	Y	X	Y			
1	2	3	4	5	6	7	8
-	-	-	-	-	-	-	

3. Сведения о характерных точках части (частей) границы объекта

Обозначение характерных точек границ	Существующие координаты, м		Измененные (уточненные) координаты, м		Метод определения координат характерной точки	Средняя квадратическая погрешность положения характерной точки (Mt), м	Описание обозначения точки на местности (при наличии)
	X	Y	X	Y			
1	2	3	4	5	6	7	8
-	-	-	-	-	-	-	

Раздел 4

План границ объекта

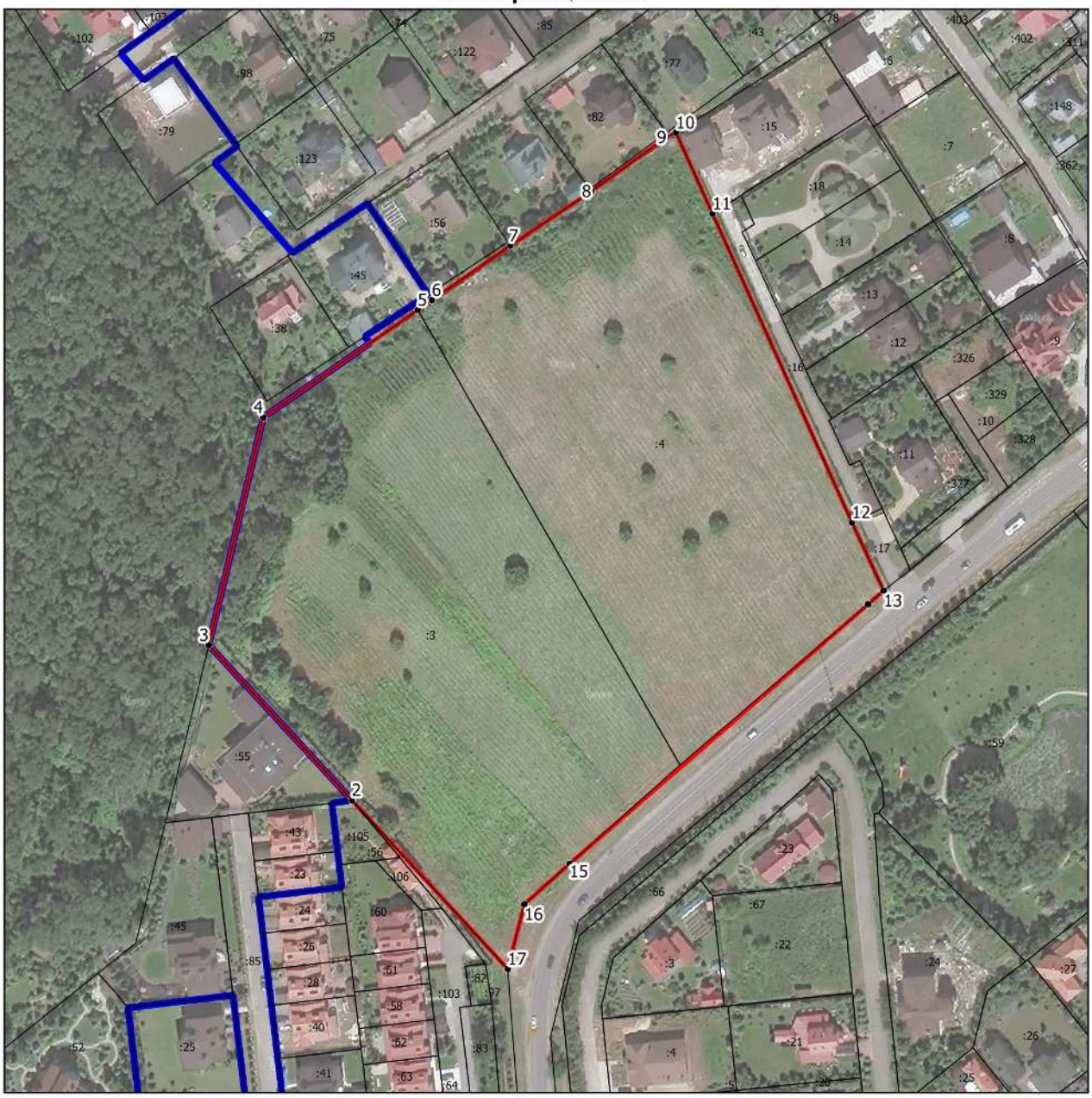

Масштаб 1:2000

Условные обозначения:

- граница объекта, местоположение которого описано
- границы населенных пунктов
- границы земельных участков по сведениям ЕГРН
- • - поворотная точка границ объекта

Подпись_____Дата «_____»_____20___г.

Место для оттиска печати лица, составившего описание местоположения границ объекта

ОПИСАНИЕ МЕСТОПОЛОЖЕНИЯ ГРАНИЦ

Зона осуществления деятельности по комплексному и устойчивому развитию территории КУРТ-42

(наименование объекта, местоположение границ которого описано (далее - объект))

Раздел 1

Сведения об объекте

№ п/п	Характеристики объекта	Описание характеристик
1	2	3
1.	Местоположение объекта	Московская область, городской округ Химки
2.	Площадь объекта +/- величина погрешности определения площади (Р +/- Дельта Р)	144598 кв. м ± 133 кв. м
3.	Иные характеристики объекта	

Раздел 2

Сведения о местоположении границ объекта

1. Система координат МСК-50, зона 2

2. Сведения о характерных точках границ объекта

Обозначение характерных точек границ	Координаты, м		Метод определения координат характерной точки	Средняя квадратическая погрешность положения характерной точки (Mt), м	Описание обозначения точки на местности (при наличии)
	X	Y			
1	2	3	4	5	6
Участок 1					
1	487125.45	2186749.23	Картометрический	0,1	-
2	487112.63	2186728.54	Картометрический	0,1	-
3	487102.54	2186734.89	Картометрический	0,1	-
4	487094.58	2186739.90	Картометрический	0,1	-
5	487086.91	2186744.72	Картометрический	0,1	-
6	487076.02	2186751.57	Картометрический	0,1	-
7	487087.19	2186769.57	Картометрический	0,1	-
8	487088.85	2186772.27	Картометрический	0,1	-
9	487099.73	2186765.42	Картометрический	0,1	-
10	487109.40	2186759.33	Картометрический	0,1	-
11	487115.37	2186755.57	Картометрический	0,1	-
12	487125.39	2186749.27	Картометрический	0,1	-
13	487090.30	2186775.55	Картометрический	0,1	-
14	487077.14	2186784.64	Картометрический	0,1	-
15	487065.31	2186786.77	Картометрический	0,1	-
16	487029.44	2186809.15	Картометрический	0,1	-
17	487015.87	2186817.63	Картометрический	0,1	-
18	486967.58	2186847.98	Картометрический	0,1	-
19	486920.60	2186877.10	Картометрический	0,1	-
20	486745.03	2186986.71	Картометрический	0,1	-
21	486699.64	2186995.33	Картометрический	0,1	-
22	486655.06	2186998.69	Картометрический	0,1	-
23	486505.72	2186923.62	Картометрический	0,1	-
24	486514.03	2186917.95	Картометрический	0,1	-
25	486453.24	2186886.76	Картометрический	0,1	-
26	486432.03	2186878.02	Картометрический	0,1	-

Раздел 2

Сведения о местоположении границ объекта

Обозначение характерных точек границ	Координаты, м		Метод определения координат характерной точки	Средняя квадратическая погрешность положения характерной точки (Mt), м	Описание обозначения точки на местности (при наличии)
	X	Y			
1	2	3	4	5	6
27	486411.83	2186875.41	Картометрический	0,1	-
28	486370.00	2186881.42	Картометрический	0,1	-
29	486288.61	2186893.10	Картометрический	0,1	-
30	486245.27	2186881.82	Картометрический	0,1	-
31	486222.88	2186873.45	Картометрический	0,1	-
32	486233.69	2186862.95	Картометрический	0,1	-
33	486223.23	2186852.20	Картометрический	0,1	-
34	486402.58	2186678.01	Картометрический	0,1	-
35	486413.03	2186688.77	Картометрический	0,1	-
36	486434.24	2186668.18	Картометрический	0,1	-
37	486439.17	2186670.16	Картометрический	0,1	-
38	486463.47	2186692.39	Картометрический	0,1	-
39	486626.37	2186841.41	Картометрический	0,1	-
40	486624.70	2186842.55	Картометрический	0,1	-
41	486670.81	2186885.16	Картометрический	0,1	-
42	487024.59	2186668.27	Картометрический	0,1	-
43	487056.73	2186555.22	Картометрический	0,1	-
44	487128.08	2186549.11	Картометрический	0,1	-
45	487175.86	2186688.89	Картометрический	0,1	-
46	487205.94	2186698.98	Картометрический	0,1	-
47	487190.17	2186708.82	Картометрический	0,1	-
1	487125.45	2186749.23	Картометрический	0,1	-

Раздел 2

Сведения о местоположении границ объекта

3. Сведения о характерных точках части (частей) границы объекта

Обозначение характерных точек границ	Координаты, м		Метод определения координат характерной точки	Средняя квадратическая погрешность положения характерной точки (Mt), м	Описание обозначения точки на местности (при наличии)
	X	Y			
1	2	3	4	5	6
-	-	-	-	-	-

Раздел 3

Сведения о местоположении измененных (уточненных) границ объекта

1. Система координат -

2. Сведения о характерных точках границ объекта

Обозначение характерных точек границ	Существующие координаты, м		Измененные (уточненные) координаты, м		Метод определения координат характерной точки	Средняя квадратическая погрешность положения характерной точки (Mt), м	Описание обозначения точки на местности (при наличии)
	X	Y	X	Y			
1	2	3	4	5	6	7	8
-	-	-	-	-	-	-	

3. Сведения о характерных точках части (частей) границы объекта

Обозначение характерных точек границ	Существующие координаты, м		Измененные (уточненные) координаты, м		Метод определения координат характерной точки	Средняя квадратическая погрешность положения характерной точки (Mt), м	Описание обозначения точки на местности (при наличии)
	X	Y	X	Y			
1	2	3	4	5	6	7	8
-	-	-	-	-	-	-	

Раздел 4

План границ объекта

Масштаб 1:5000

Условные обозначения:

- граница объекта, местоположение которого описано
- границы населенных пунктов
- границы зон с особыми условиями использования территорий
- границы земельных участков по сведениям ЕГРН
- • - поворотная точка границ объекта

Подпись_____Дата «_____»_____20___г.

Место для оттиска печати лица, составившего описание местоположения границ объекта

ОПИСАНИЕ МЕСТОПОЛОЖЕНИЯ ГРАНИЦ

Зона осуществления деятельности по комплексному и устойчивому развитию территории КУРТ-43

(наименование объекта, местоположение границ которого описано (далее - объект))

Раздел 1

Сведения об объекте

№ п/п	Характеристики объекта	Описание характеристик
1	**2**	**3**
1.	Местоположение объекта	Московская область, городской округ Химки
2.	Площадь объекта +/- величина погрешности определения площади (Р +/- Дельта Р)	25001 кв. м ± 55 кв. м
3.	Иные характеристики объекта	

Раздел 2

Сведения о местоположении границ объекта

1. Система координат МСК-50, зона 2

2. Сведения о характерных точках границ объекта

Обозначение характерных точек границ	Координаты, м		Метод определения координат характерной точки	Средняя квадратическая погрешность положения характерной точки (Mt), м	Описание обозначения точки на местности (при наличии)
	X	Y			
1	2	3	4	5	6
Участок 1					
1	486312.17	2187400.28	Картометрический	0,1	-
2	486444.08	2187561.00	Картометрический	0,1	-
3	486478.04	2187597.85	Картометрический	0,1	-
4	486410.91	2187708.30	Картометрический	0,1	-
5	486391.57	2187663.38	Картометрический	0,1	-
6	486348.74	2187579.29	Картометрический	0,1	-
7	486327.29	2187535.55	Картометрический	0,1	-
8	486309.93	2187500.14	Картометрический	0,1	-
9	486296.98	2187473.73	Картометрический	0,1	-
10	486257.93	2187394.06	Картометрический	0,1	-
11	486242.33	2187374.24	Картометрический	0,1	-
12	486270.82	2187349.92	Картометрический	0,1	-
1	486312.17	2187400.28	Картометрический	0,1	-

3. Сведения о характерных точках части (частей) границы объекта

Обозначение характерных точек границ	Координаты, м		Метод определения координат характерной точки	Средняя квадратическая погрешность положения характерной точки (Mt), м	Описание обозначения точки на местности (при наличии)
	X	Y			
1	2	3	4	5	6
-	-	-	-	-	-

Раздел 3

Сведения о местоположении измененных (уточненных) границ объекта

1. Система координат -

2. Сведения о характерных точках границ объекта

Обозначение характерных точек границ	Существующие координаты, м		Измененные (уточненные) координаты, м		Метод определения координат характерной точки	Средняя квадратическая погрешность положения характерной точки (Mt), м	Описание обозначения точки на местности (при наличии)
	X	Y	X	Y			
1	2	3	4	5	6	7	8
-	-	-	-	-	-	-	

3. Сведения о характерных точках части (частей) границы объекта

Обозначение характерных точек границ	Существующие координаты, м		Измененные (уточненные) координаты, м		Метод определения координат характерной точки	Средняя квадратическая погрешность положения характерной точки (Mt), м	Описание обозначения точки на местности (при наличии)
	X	Y	X	Y			
1	2	3	4	5	6	7	8
-	-	-	-	-	-	-	

Раздел 4

План границ объекта

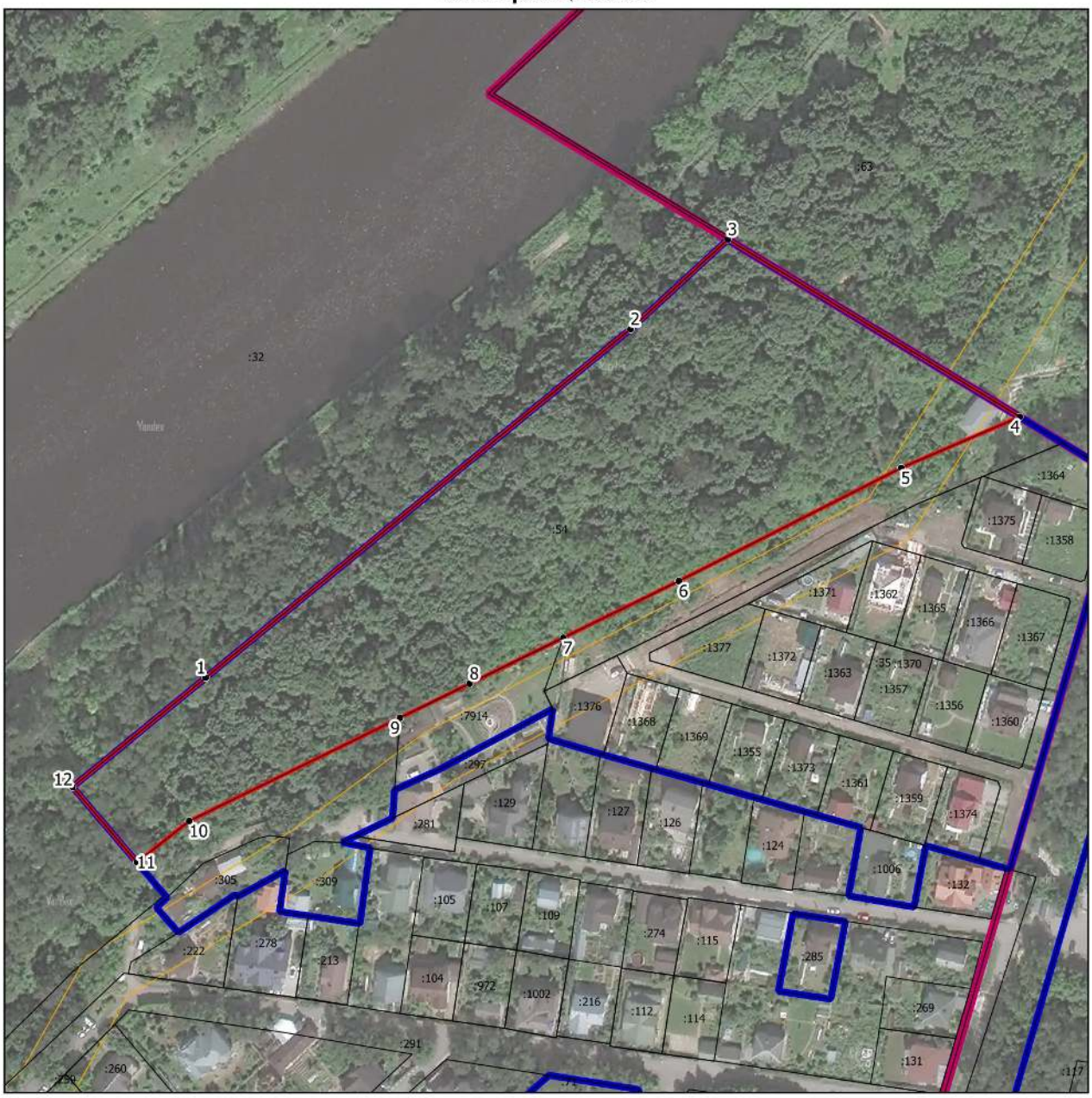

Масштаб 1:2000

Условные обозначения:

- граница объекта, местоположение которого описано
- границы муниципальных образований
- границы населенных пунктов
- границы зон с особыми условиями использования территорий
- границы земельных участков по сведениям ЕГРН
- поворотная точка границ объекта

Подпись_____Дата «____»_____20__г.

Место для оттиска печати лица, составившего описание местоположения границ объекта

ОПИСАНИЕ МЕСТОПОЛОЖЕНИЯ ГРАНИЦ

Зона осуществления деятельности по комплексному и устойчивому развитию территории КУРТ-44

(наименование объекта, местоположение границ которого описано (далее - объект))

Раздел 1

Сведения об объекте

№ п/п	Характеристики объекта	Описание характеристик
1	**2**	**3**
1.	Местоположение объекта	Московская область, городской округ Химки
2.	Площадь объекта +/- величина погрешности определения площади (Р +/- Дельта Р)	89631 кв. м ± 105 кв. м
3.	Иные характеристики объекта	

Раздел 2

Сведения о местоположении границ объекта

1. Система координат МСК-50, зона 2

2. Сведения о характерных точках границ объекта

Обозначение характерных точек границ	Координаты, м		Метод определения координат характерной точки	Средняя квадратическая погрешность положения характерной точки (Mt), м	Описание обозначения точки на местности (при наличии)
	X	Y			
1	2	3	4	5	6
Участок 1					
1	488257.68	2185482.91	Картометрический	0,1	-
2	488188.06	2185410.91	Картометрический	0,1	-
3	488208.45	2185392.11	Картометрический	0,1	-
4	488197.72	2185376.34	Картометрический	0,1	-
5	488165.86	2185390.09	Картометрический	0,1	-
6	488138.99	2185357.97	Картометрический	0,1	-
7	488200.37	2185306.54	Картометрический	0,1	-
8	488187.15	2185291.34	Картометрический	0,1	-
9	488120.88	2185336.32	Картометрический	0,1	-
10	488105.28	2185317.67	Картометрический	0,1	-
11	488201.85	2185235.71	Картометрический	0,1	-
12	488174.45	2185199.32	Картометрический	0,1	-
13	488071.53	2185277.45	Картометрический	0,1	-
14	488038.70	2185238.31	Картометрический	0,1	-
15	488159.27	2185138.64	Картометрический	0,1	-
16	488161.81	2185136.25	Картометрический	0,1	-
17	488205.97	2185094.63	Картометрический	0,1	-
18	488235.06	2185033.42	Картометрический	0,1	-
19	488236.07	2185032.73	Картометрический	0,1	-
20	488486.33	2185292.52	Картометрический	0,1	-
21	488489.82	2185296.09	Картометрический	0,1	-
22	488327.13	2185427.01	Картометрический	0,1	-
1	488257.68	2185482.91	Картометрический	0,1	-

Раздел 2

Сведения о местоположении границ объекта

3. Сведения о характерных точках части (частей) границы объекта

Обозначение характерных точек границ	Координаты, м		Метод определения координат характерной точки	Средняя квадратическая погрешность положения характерной точки (Mt), м	Описание обозначения точки на местности (при наличии)
	X	Y			
1	2	3	4	5	6
-	-	-	-	-	-

Раздел 3

Сведения о местоположении измененных (уточненных) границ объекта

1. Система координат -

2. Сведения о характерных точках границ объекта

Обозначение характерных точек границ	Существующие координаты, м		Измененные (уточненные) координаты, м		Метод определения координат характерной точки	Средняя квадратическая погрешность положения характерной точки (Mt), м	Описание обозначения точки на местности (при наличии)
	X	Y	X	Y			
1	2	3	4	5	6	7	8
-	-	-	-	-	-	-	

3. Сведения о характерных точках части (частей) границы объекта

Обозначение характерных точек границ	Существующие координаты, м		Измененные (уточненные) координаты, м		Метод определения координат характерной точки	Средняя квадратическая погрешность положения характерной точки (Mt), м	Описание обозначения точки на местности (при наличии)
	X	Y	X	Y			
1	2	3	4	5	6	7	8
-	-	-	-	-	-	-	

Раздел 4

План границ объекта

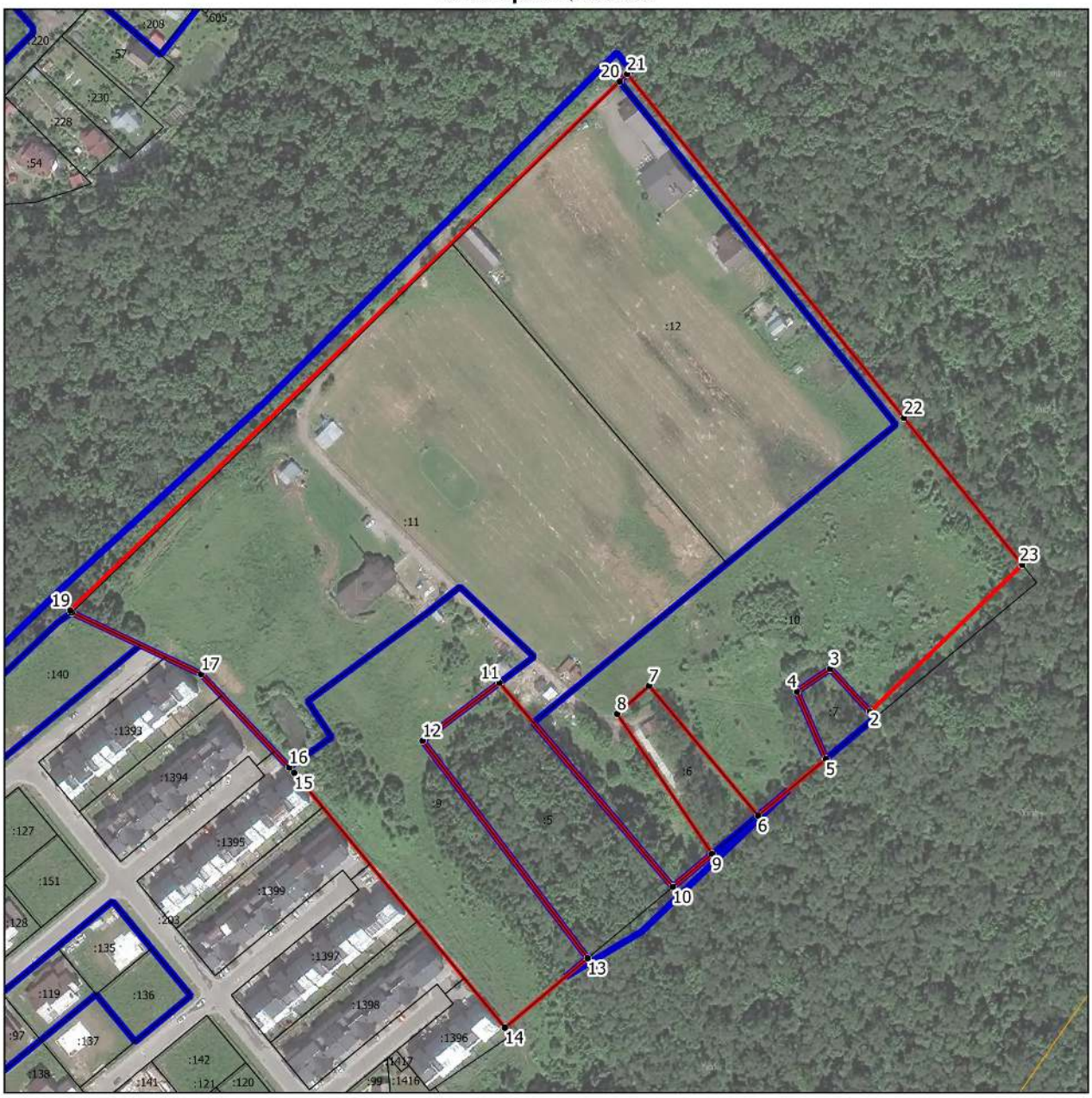

Масштаб 1:2500

Условные обозначения:

- граница объекта, местоположение которого описано
- границы населенных пунктов
- границы зон с особыми условиями использования территорий
- границы земельных участков по сведениям ЕГРН
- • - поворотная точка границ объекта

Подпись_____Дата «_____»_____20___г.

Место для оттиска печати лица, составившего описание местоположения границ объекта

ОПИСАНИЕ МЕСТОПОЛОЖЕНИЯ ГРАНИЦ

Зона осуществления деятельности по комплексному и устойчивому развитию территории КУРТ-45

(наименование объекта, местоположение границ которого описано (далее - объект))

Раздел 1

Сведения об объекте

№ п/п	Характеристики объекта	Описание характеристик
1	**2**	**3**
1.	Местоположение объекта	Московская область, городской округ Химки
2.	Площадь объекта +/- величина погрешности определения площади (Р +/- Дельта Р)	365701 кв. м ± 212 кв. м
3.	Иные характеристики объекта	

Раздел 2

Сведения о местоположении границ объекта

1. Система координат МСК-50, зона 2

2. Сведения о характерных точках границ объекта

Обозначение характерных точек границ	Координаты, м		Метод определения координат характерной точки	Средняя квадратическая погрешность положения характерной точки (Mt), м	Описание обозначения точки на местности (при наличии)
	X	Y			
1	2	3	4	5	6
Участок 1					
1	488213.57	2184820.13	Картометрический	0,1	-
2	488191.23	2184837.83	Картометрический	0,1	-
3	488147.57	2184872.43	Картометрический	0,1	-
4	488132.01	2184882.83	Картометрический	0,1	-
5	488136.07	2184897.88	Картометрический	0,1	-
6	488138.15	2184905.62	Картометрический	0,1	-
7	488147.31	2184939.58	Картометрический	0,1	-
8	488230.41	2185026.86	Картометрический	0,1	-
9	488235.06	2185033.42	Картометрический	0,1	-
10	488205.97	2185094.63	Картометрический	0,1	-
11	488161.81	2185136.25	Картометрический	0,1	-
12	488159.27	2185138.64	Картометрический	0,1	-
13	488038.70	2185238.31	Картометрический	0,1	-
14	488035.66	2185242.02	Картометрический	0,1	-
15	488010.54	2185205.29	Картометрический	0,1	-
16	488008.78	2185202.75	Картометрический	0,1	-
17	487945.84	2185252.00	Картометрический	0,1	-
18	487941.17	2185252.08	Картометрический	0,1	-
19	487938.16	2185252.13	Картометрический	0,1	-
20	487908.57	2185252.64	Картометрический	0,1	-
21	487902.82	2185252.74	Картометрический	0,1	-
22	487853.44	2185253.60	Картометрический	0,1	-
23	487819.35	2185254.19	Картометрический	0,1	-
24	487777.57	2185254.91	Картометрический	0,1	-
25	487759.11	2185270.60	Картометрический	0,1	-
26	487747.32	2185264.66	Картометрический	0,1	-

Раздел 2

Сведения о местоположении границ объекта

Обозначение характерных точек границ	Координаты, м		Метод определения координат характерной точки	Средняя квадратическая погрешность положения характерной точки (Mt), м	Описание обозначения точки на местности (при наличии)
	X	Y			
1	2	3	4	5	6
27	487731.51	2185258.51	Картометрический	0,1	-
28	487715.13	2185254.10	Картометрический	0,1	-
29	487703.30	2185251.57	Картометрический	0,1	-
30	487690.14	2185249.63	Картометрический	0,1	-
31	487676.83	2185248.17	Картометрический	0,1	-
32	487661.56	2185247.40	Картометрический	0,1	-
33	487640.37	2185247.48	Картометрический	0,1	-
34	487618.95	2185248.33	Картометрический	0,1	-
35	487548.82	2185250.83	Картометрический	0,1	-
36	487514.24	2185252.19	Картометрический	0,1	-
37	487524.43	2185228.53	Картометрический	0,1	-
38	487544.03	2185183.03	Картометрический	0,1	-
39	487546.48	2185177.34	Картометрический	0,1	-
40	487565.20	2185133.88	Картометрический	0,1	-
41	487585.59	2185086.34	Картометрический	0,1	-
42	487587.77	2185081.27	Картометрический	0,1	-
43	487654.89	2184924.76	Картометрический	0,1	-
44	487734.22	2184736.48	Картометрический	0,1	-
45	487734.80	2184734.20	Картометрический	0,1	-
46	487734.68	2184731.68	Картометрический	0,1	-
47	487643.90	2184207.32	Картометрический	0,1	-
48	487639.21	2184190.66	Картометрический	0,1	-
49	487700.27	2184199.23	Картометрический	0,1	-
50	487715.75	2184202.07	Картометрический	0,1	-
51	487719.07	2184211.10	Картометрический	0,1	-
52	487720.05	2184213.77	Картометрический	0,1	-
53	487720.36	2184214.25	Картометрический	0,1	-
54	487862.34	2184424.89	Картометрический	0,1	-
55	487863.09	2184425.93	Картометрический	0,1	-
56	487868.84	2184433.89	Картометрический	0,1	-

Раздел 2

Сведения о местоположении границ объекта

Обозначение характерных точек границ	Координаты, м		Метод определения координат характерной точки	Средняя квадратическая погрешность положения характерной точки (Mt), м	Описание обозначения точки на местности (при наличии)
	X	Y			
1	2	3	4	5	6
57	487893.87	2184449.02	Картометрический	0,1	-
58	487899.31	2184450.04	Картометрический	0,1	-
59	487897.52	2184457.60	Картометрический	0,1	-
60	487894.03	2184472.31	Картометрический	0,1	-
61	487910.13	2184475.44	Картометрический	0,1	-
62	487917.18	2184476.81	Картометрический	0,1	-
63	487915.93	2184481.57	Картометрический	0,1	-
64	487909.32	2184506.76	Картометрический	0,1	-
65	487902.68	2184532.06	Картометрический	0,1	-
66	487896.02	2184557.44	Картометрический	0,1	-
67	487889.30	2184583.06	Картометрический	0,1	-
68	487882.67	2184608.32	Картометрический	0,1	-
69	487876.12	2184633.23	Картометрический	0,1	-
70	487869.39	2184658.88	Картометрический	0,1	-
71	487862.67	2184684.44	Картометрический	0,1	-
72	487855.33	2184712.46	Картометрический	0,1	-
73	487886.71	2184718.95	Картометрический	0,1	-
74	487891.91	2184720.02	Картометрический	0,1	-
75	487911.60	2184724.10	Картометрический	0,1	-
76	487971.94	2184740.03	Картометрический	0,1	-
77	488006.74	2184749.21	Картометрический	0,1	-
78	488041.55	2184758.40	Картометрический	0,1	-
79	488050.21	2184723.83	Картометрический	0,1	-
80	488058.47	2184690.80	Картометрический	0,1	-
81	488058.75	2184689.68	Картометрический	0,1	-
82	488064.32	2184667.42	Картометрический	0,1	-
83	488161.41	2184732.74	Картометрический	0,1	-
84	488192.81	2184754.08	Картометрический	0,1	-
85	488212.10	2184767.18	Картометрический	0,1	-
86	488212.48	2184767.44	Картометрический	0,1	-

Раздел 2

Сведения о местоположении границ объекта

Обозначение характерных точек границ	Координаты, м		Метод определения координат характерной точки	Средняя квадратическая погрешность положения характерной точки (Mt), м	Описание обозначения точки на местности (при наличии)
	X	Y			
1	2	3	4	5	6
87	488221.65	2184773.66	Картометрический	0,1	-
88	488222.89	2184774.50	Картометрический	0,1	-
89	488243.57	2184788.56	Картометрический	0,1	-
90	488248.30	2184792.61	Картометрический	0,1	-
91	488242.74	2184797.01	Картометрический	0,1	-
92	488233.95	2184803.98	Картометрический	0,1	-
1	488213.57	2184820.13	Картометрический	0,1	-

3. Сведения о характерных точках части (частей) границы объекта

Обозначение характерных точек границ	Координаты, м		Метод определения координат характерной точки	Средняя квадратическая погрешность положения характерной точки (Mt), м	Описание обозначения точки на местности (при наличии)
	X	Y			
1	2	3	4	5	6
-	-	-	-	-	-

Раздел 3

Сведения о местоположении измененных (уточненных) границ объекта

1. Система координат -

2. Сведения о характерных точках границ объекта

Обозначение характерных точек границ	Существующие координаты, м		Измененные (уточненные) координаты, м		Метод определения координат характерной точки	Средняя квадратическая погрешность положения характерной точки (Mt), м	Описание обозначения точки на местности (при наличии)
	X	Y	X	Y			
1	2	3	4	5	6	7	8
-	-	-	-	-	-	-	

3. Сведения о характерных точках части (частей) границы объекта

Обозначение характерных точек границ	Существующие координаты, м		Измененные (уточненные) координаты, м		Метод определения координат характерной точки	Средняя квадратическая погрешность положения характерной точки (Mt), м	Описание обозначения точки на местности (при наличии)
	X	Y	X	Y			
1	2	3	4	5	6	7	8
-	-	-	-	-	-	-	

Раздел 4

План границ объекта

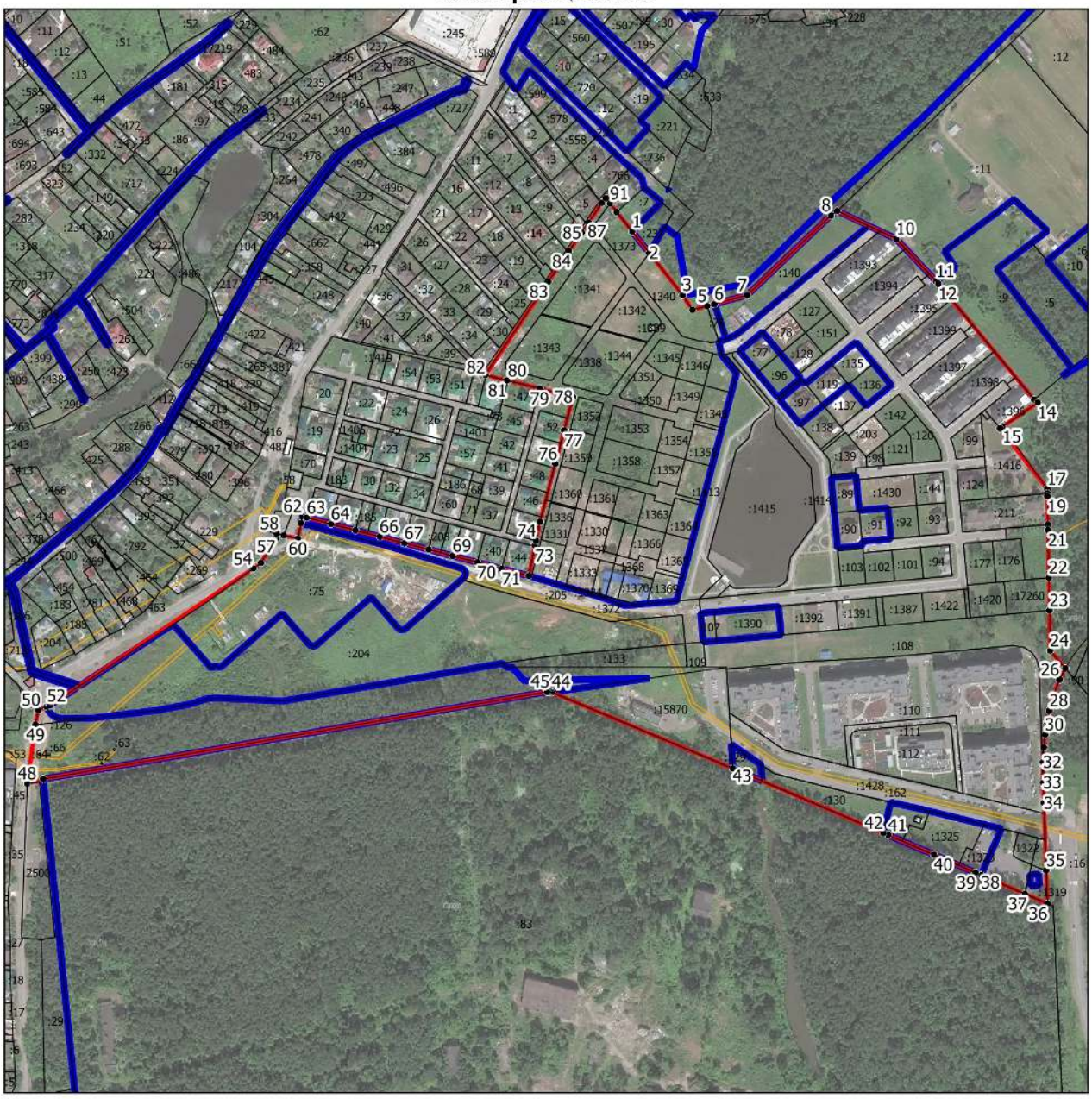

Масштаб 1:5500

Условные обозначения:

- граница объекта, местоположение которого описано
- границы населенных пунктов
- границы зон с особыми условиями использования территорий
- границы земельных участков по сведениям ЕГРН
- поворотная точка границ объекта

Подпись_____Дата «_____»_____20___г.

Место для оттиска печати лица, составившего описание местоположения границ объекта

ОПИСАНИЕ МЕСТОПОЛОЖЕНИЯ ГРАНИЦ

Зона осуществления деятельности по комплексному и устойчивому развитию территории КУРТ-46

(наименование объекта, местоположение границ которого описано (далее - объект))

Раздел 1

Сведения об объекте

№ п/п	Характеристики объекта	Описание характеристик
1	2	3
1.	Местоположение объекта	Московская область, городской округ Химки
2.	Площадь объекта +/- величина погрешности определения площади (Р +/- Дельта Р)	6331 кв. м ± 28 кв. м
3.	Иные характеристики объекта	

Раздел 2

Сведения о местоположении границ объекта

1. Система координат МСК-50, зона 2

2. Сведения о характерных точках границ объекта

Обозначение характерных точек границ	Координаты, м		Метод определения координат характерной точки	Средняя квадратическая погрешность положения характерной точки (Mt), м	Описание обозначения точки на местности (при наличии)
	X	Y			
1	2	3	4	5	6
Участок 1					
1	484312.03	2183854.93	Картометрический	0,1	-
2	484369.91	2183851.85	Картометрический	0,1	-
3	484326.78	2183949.24	Картометрический	0,1	-
4	484328.13	2183980.05	Картометрический	0,1	-
5	484288.23	2183981.86	Картометрический	0,1	-
6	484284.51	2183897.94	Картометрический	0,1	-
7	484304.41	2183897.68	Картометрический	0,1	-
8	484304.69	2183863.66	Картометрический	0,1	-
9	484311.91	2183862.96	Картометрический	0,1	-
1	484312.03	2183854.93	Картометрический	0,1	-

3. Сведения о характерных точках части (частей) границы объекта

Обозначение характерных точек границ	Координаты, м		Метод определения координат характерной точки	Средняя квадратическая погрешность положения характерной точки (Mt), м	Описание обозначения точки на местности (при наличии)
	X	Y			
1	2	3	4	5	6
-	-	-	-	-	-

Раздел 3

Сведения о местоположении измененных (уточненных) границ объекта

1. Система координат -

2. Сведения о характерных точках границ объекта

Обозначение характерных точек границ	Существующие координаты, м		Измененные (уточненные) координаты, м		Метод определения координат характерной точки	Средняя квадратическая погрешность положения характерной точки (Mt), м	Описание обозначения точки на местности (при наличии)
	X	Y	X	Y			
1	2	3	4	5	6	7	8
-	-	-	-	-	-	-	

3. Сведения о характерных точках части (частей) границы объекта

Обозначение характерных точек границ	Существующие координаты, м		Измененные (уточненные) координаты, м		Метод определения координат характерной точки	Средняя квадратическая погрешность положения характерной точки (Mt), м	Описание обозначения точки на местности (при наличии)
	X	Y	X	Y			
1	2	3	4	5	6	7	8
-	-	-	-	-	-	-	

Раздел 4

План границ объекта

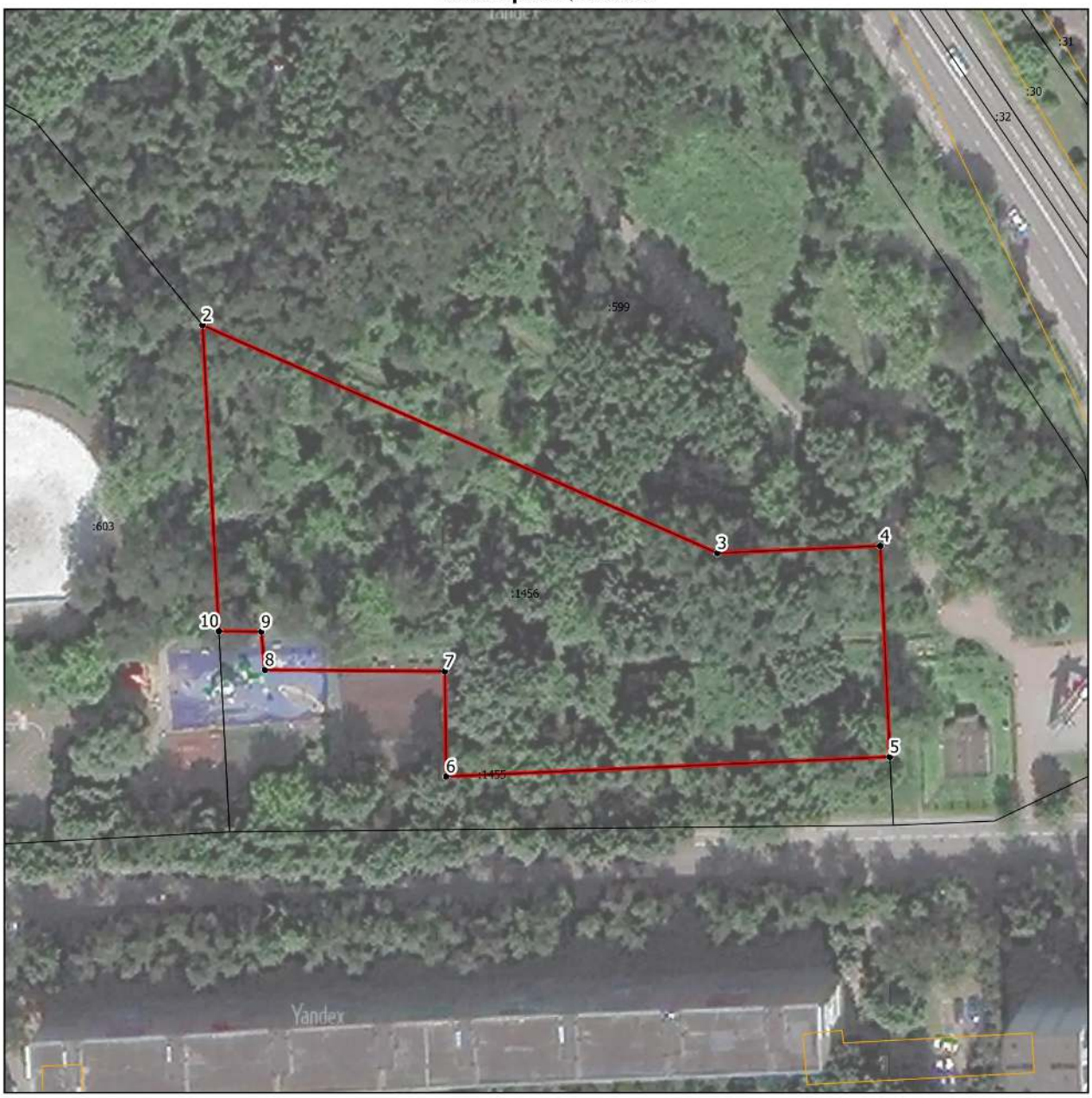

Масштаб 1:1000

Условные обозначения:

- граница объекта, местоположение которого описано
- границы зон с особыми условиями использования территорий
- границы земельных участков по сведениям ЕГРН
- • - поворотная точка границ объекта

Подпись_____Дата «_____»_____20___г.

Место для оттиска печати лица, составившего описание местоположения границ объекта

ОПИСАНИЕ МЕСТОПОЛОЖЕНИЯ ГРАНИЦ

Зона осуществления деятельности по комплексному и устойчивому развитию территории КУРТ-47

(наименование объекта, местоположение границ которого описано (далее - объект))

Раздел 1

Сведения об объекте

№ п/п	Характеристики объекта	Описание характеристик
1	**2**	**3**
1.	Местоположение объекта	Московская область, городской округ Химки
2.	Площадь объекта +/- величина погрешности определения площади (Р +/- Дельта Р)	14701 кв. м ± 42 кв. м
3.	Иные характеристики объекта	

Раздел 2

Сведения о местоположении границ объекта

1. Система координат МСК-50, зона 2

2. Сведения о характерных точках границ объекта

Обозначение характерных точек границ	Координаты, м		Метод определения координат характерной точки	Средняя квадратическая погрешность положения характерной точки (Mt), м	Описание обозначения точки на местности (при наличии)
	X	Y			
1	2	3	4	5	6
Участок 1					
1	488498.53	2184190.77	Картометрический	0,1	-
2	488513.44	2184173.29	Картометрический	0,1	-
3	488532.19	2184151.32	Картометрический	0,1	-
4	488553.52	2184126.33	Картометрический	0,1	-
5	488577.84	2184097.83	Картометрический	0,1	-
6	488610.98	2184058.99	Картометрический	0,1	-
7	488616.25	2184052.81	Картометрический	0,1	-
8	488617.35	2184051.52	Картометрический	0,1	-
9	488624.94	2184056.65	Картометрический	0,1	-
10	488641.51	2184067.84	Картометрический	0,1	-
11	488630.43	2184083.31	Картометрический	0,1	-
12	488644.91	2184094.29	Картометрический	0,1	-
13	488657.45	2184104.75	Картометрический	0,1	-
14	488669.63	2184114.47	Картометрический	0,1	-
15	488683.96	2184131.18	Картометрический	0,1	-
16	488692.77	2184145.83	Картометрический	0,1	-
17	488699.26	2184162.01	Картометрический	0,1	-
18	488662.31	2184171.77	Картометрический	0,1	-
19	488541.13	2184203.77	Картометрический	0,1	-
20	488522.62	2184208.66	Картометрический	0,1	-
1	488498.53	2184190.77	Картометрический	0,1	-

Раздел 2

Сведения о местоположении границ объекта

3. Сведения о характерных точках части (частей) границы объекта

Обозначение характерных точек границ	Координаты, м		Метод определения координат характерной точки	Средняя квадратическая погрешность положения характерной точки (Mt), м	Описание обозначения точки на местности (при наличии)
	X	Y			
1	2	3	4	5	6
-	-	-	-	-	-

Раздел 3

Сведения о местоположении измененных (уточненных) границ объекта

1. Система координат -

2. Сведения о характерных точках границ объекта

Обозначение характерных точек границ	Существующие координаты, м		Измененные (уточненные) координаты, м		Метод определения координат характерной точки	Средняя квадратическая погрешность положения характерной точки (Mt), м	Описание обозначения точки на местности (при наличии)
	X	Y	X	Y			
1	2	3	4	5	6	7	8
-	-	-	-	-	-	-	

3. Сведения о характерных точках части (частей) границы объекта

Обозначение характерных точек границ	Существующие координаты, м		Измененные (уточненные) координаты, м		Метод определения координат характерной точки	Средняя квадратическая погрешность положения характерной точки (Mt), м	Описание обозначения точки на местности (при наличии)
	X	Y	X	Y			
1	2	3	4	5	6	7	8
-	-	-	-	-	-	-	

Раздел 4

План границ объекта

Масштаб 1:1000

Условные обозначения:

- граница объекта, местоположение которого описано
- границы населенных пунктов
- границы земельных участков по сведениям ЕГРН
- • - поворотная точка границ объекта

Подпись_____Дата «_____»_____20___г.

Место для оттиска печати лица, составившего описание местоположения границ объекта

ОПИСАНИЕ МЕСТОПОЛОЖЕНИЯ ГРАНИЦ

Зона осуществления деятельности по комплексному и устойчивому развитию территории КУРТ-48

(наименование объекта, местоположение границ которого описано (далее - объект))

Раздел 1

Сведения об объекте

№ п/п	Характеристики объекта	Описание характеристик
1	**2**	**3**
1.	Местоположение объекта	Московская область, городской округ Химки
2.	Площадь объекта +/- величина погрешности определения площади (Р +/- Дельта Р)	243360 кв. м ± 173 кв. м
3.	Иные характеристики объекта	

Раздел 2

Сведения о местоположении границ объекта

1. Система координат МСК-50, зона 2

2. Сведения о характерных точках границ объекта

Обозначение характерных точек границ	Координаты, м		Метод определения координат характерной точки	Средняя квадратическая погрешность положения характерной точки (Mt), м	Описание обозначения точки на местности (при наличии)
	X	Y			
1	2	3	4	5	6
Участок 1					
1	487578.34	2182990.22	Картометрический	0,1	-
2	487579.95	2183052.51	Картометрический	0,1	-
3	487580.06	2183056.78	Картометрический	0,1	-
4	487580.24	2183063.78	Картометрический	0,1	-
5	487578.89	2183083.50	Картометрический	0,1	-
6	487577.41	2183079.39	Картометрический	0,1	-
7	487429.67	2183059.08	Картометрический	0,1	-
8	487375.40	2183083.21	Картометрический	0,1	-
9	487350.80	2183131.28	Картометрический	0,1	-
10	487263.54	2183304.05	Картометрический	0,1	-
11	487261.45	2183302.44	Картометрический	0,1	-
12	487235.76	2183353.81	Картометрический	0,1	-
13	487238.40	2183353.87	Картометрический	0,1	-
14	487187.06	2183455.96	Картометрический	0,1	-
15	487168.73	2183502.59	Картометрический	0,1	-
16	487165.79	2183510.06	Картометрический	0,1	-
17	487137.20	2183582.83	Картометрический	0,1	-
18	487123.61	2183574.88	Картометрический	0,1	-
19	487081.23	2183660.99	Картометрический	0,1	-
20	487067.79	2183669.07	Картометрический	0,1	-
21	487024.13	2183695.38	Картометрический	0,1	-
22	486998.47	2183717.90	Картометрический	0,1	-
23	486939.62	2183698.65	Картометрический	0,1	-
24	486833.86	2183668.23	Картометрический	0,1	-
25	486809.81	2183660.84	Картометрический	0,1	-
26	486813.58	2183658.09	Картометрический	0,1	-

Раздел 2

Сведения о местоположении границ объекта

Обозначение характерных точек границ	Координаты, м		Метод определения координат характерной точки	Средняя квадратическая погрешность положения характерной точки (Mt), м	Описание обозначения точки на местности (при наличии)
	X	Y			
1	2	3	4	5	6
27	486914.97	2183583.91	Картометрический	0,1	-
28	486928.39	2183574.07	Картометрический	0,1	-
29	487012.94	2183497.54	Картометрический	0,1	-
30	487019.26	2183503.22	Картометрический	0,1	-
31	487045.92	2183483.80	Картометрический	0,1	-
32	487074.82	2183462.80	Картометрический	0,1	-
33	487108.81	2183392.24	Картометрический	0,1	-
34	487123.92	2183360.88	Картометрический	0,1	-
35	487119.31	2183357.47	Картометрический	0,1	-
36	487263.72	2183051.32	Картометрический	0,1	-
37	487260.25	2183004.71	Картометрический	0,1	-
38	487258.21	2182979.28	Картометрический	0,1	-
39	487258.94	2182973.67	Картометрический	0,1	-
40	487253.41	2182965.59	Картометрический	0,1	-
41	487116.37	2182892.78	Картометрический	0,1	-
42	487088.10	2182888.77	Картометрический	0,1	-
43	487066.06	2182903.49	Картометрический	0,1	-
44	487055.21	2182859.56	Картометрический	0,1	-
45	487050.65	2182857.41	Картометрический	0,1	-
46	486877.62	2182775.48	Картометрический	0,1	-
47	486819.59	2182748.00	Картометрический	0,1	-
48	486780.15	2182729.32	Картометрический	0,1	-
49	486874.95	2182598.45	Картометрический	0,1	-
50	486865.44	2182591.10	Картометрический	0,1	-
51	486961.64	2182433.80	Картометрический	0,1	-
52	486998.23	2182452.54	Картометрический	0,1	-
53	486995.53	2182460.75	Картометрический	0,1	-
54	487020.72	2182474.97	Картометрический	0,1	-
55	487034.11	2182482.53	Картометрический	0,1	-
56	487048.95	2182490.90	Картометрический	0,1	-

Раздел 2

Сведения о местоположении границ объекта

Обозначение характерных точек границ	Координаты, м		Метод определения координат характерной точки	Средняя квадратическая погрешность положения характерной точки (Mt), м	Описание обозначения точки на местности (при наличии)
	X	Y			
1	2	3	4	5	6
57	487074.34	2182524.23	Картометрический	0,1	-
58	487109.94	2182589.13	Картометрический	0,1	-
59	487131.70	2182637.76	Картометрический	0,1	-
60	487132.90	2182695.48	Картометрический	0,1	-
61	487140.08	2182696.64	Картометрический	0,1	-
62	487141.52	2182696.46	Картометрический	0,1	-
63	487153.91	2182694.62	Картометрический	0,1	-
64	487156.36	2182693.96	Картометрический	0,1	-
65	487163.19	2182690.58	Картометрический	0,1	-
66	487167.96	2182689.10	Картометрический	0,1	-
67	487169.96	2182686.56	Картометрический	0,1	-
68	487188.93	2182674.47	Картометрический	0,1	-
69	487206.39	2182661.57	Картометрический	0,1	-
70	487211.59	2182676.26	Картометрический	0,1	-
71	487214.35	2182679.38	Картометрический	0,1	-
72	487237.93	2182703.13	Картометрический	0,1	-
73	487272.76	2182745.37	Картометрический	0,1	-
74	487274.62	2182747.07	Картометрический	0,1	-
75	487276.15	2182748.03	Картометрический	0,1	-
76	487276.61	2182748.63	Картометрический	0,1	-
77	487219.71	2182757.53	Картометрический	0,1	-
78	487228.18	2182813.91	Картометрический	0,1	-
79	487257.32	2182809.69	Картометрический	0,1	-
80	487258.86	2182821.62	Картометрический	0,1	-
81	487267.24	2182938.71	Картометрический	0,1	-
82	487359.28	2182986.62	Картометрический	0,1	-
83	487369.86	2182991.65	Картометрический	0,1	-
84	487390.71	2183001.38	Картометрический	0,1	-
85	487406.56	2183007.24	Картометрический	0,1	-
86	487428.37	2183014.00	Картометрический	0,1	-

Раздел 2

Сведения о местоположении границ объекта

Обозначение характерных точек границ	Координаты, м		Метод определения координат характерной точки	Средняя квадратическая погрешность положения характерной точки (Mt), м	Описание обозначения точки на местности (при наличии)
	X	Y			
1	2	3	4	5	6
87	487489.79	2182988.14	Картометрический	0,1	-
88	487574.22	2182989.40	Картометрический	0,1	-
89	487578.32	2182989.48	Картометрический	0,1	-
1	487578.34	2182990.22	Картометрический	0,1	-

3. Сведения о характерных точках части (частей) границы объекта

Обозначение характерных точек границ	Координаты, м		Метод определения координат характерной точки	Средняя квадратическая погрешность положения характерной точки (Mt), м	Описание обозначения точки на местности (при наличии)
	X	Y			
1	2	3	4	5	6
-	-	-	-	-	-

Раздел 3

Сведения о местоположении измененных (уточненных) границ объекта

1. Система координат -

2. Сведения о характерных точках границ объекта

Обозначение характерных точек границ	Существующие координаты, м		Измененные (уточненные) координаты, м		Метод определения координат характерной точки	Средняя квадратическая погрешность положения характерной точки (Mt), м	Описание обозначения точки на местности (при наличии)
	X	Y	X	Y			
1	2	3	4	5	6	7	8
-	-	-	-	-	-	-	

3. Сведения о характерных точках части (частей) границы объекта

Обозначение характерных точек границ	Существующие координаты, м		Измененные (уточненные) координаты, м		Метод определения координат характерной точки	Средняя квадратическая погрешность положения характерной точки (Mt), м	Описание обозначения точки на местности (при наличии)
	X	Y	X	Y			
1	2	3	4	5	6	7	8
-	-	-	-	-	-	-	

Раздел 4

План границ объекта

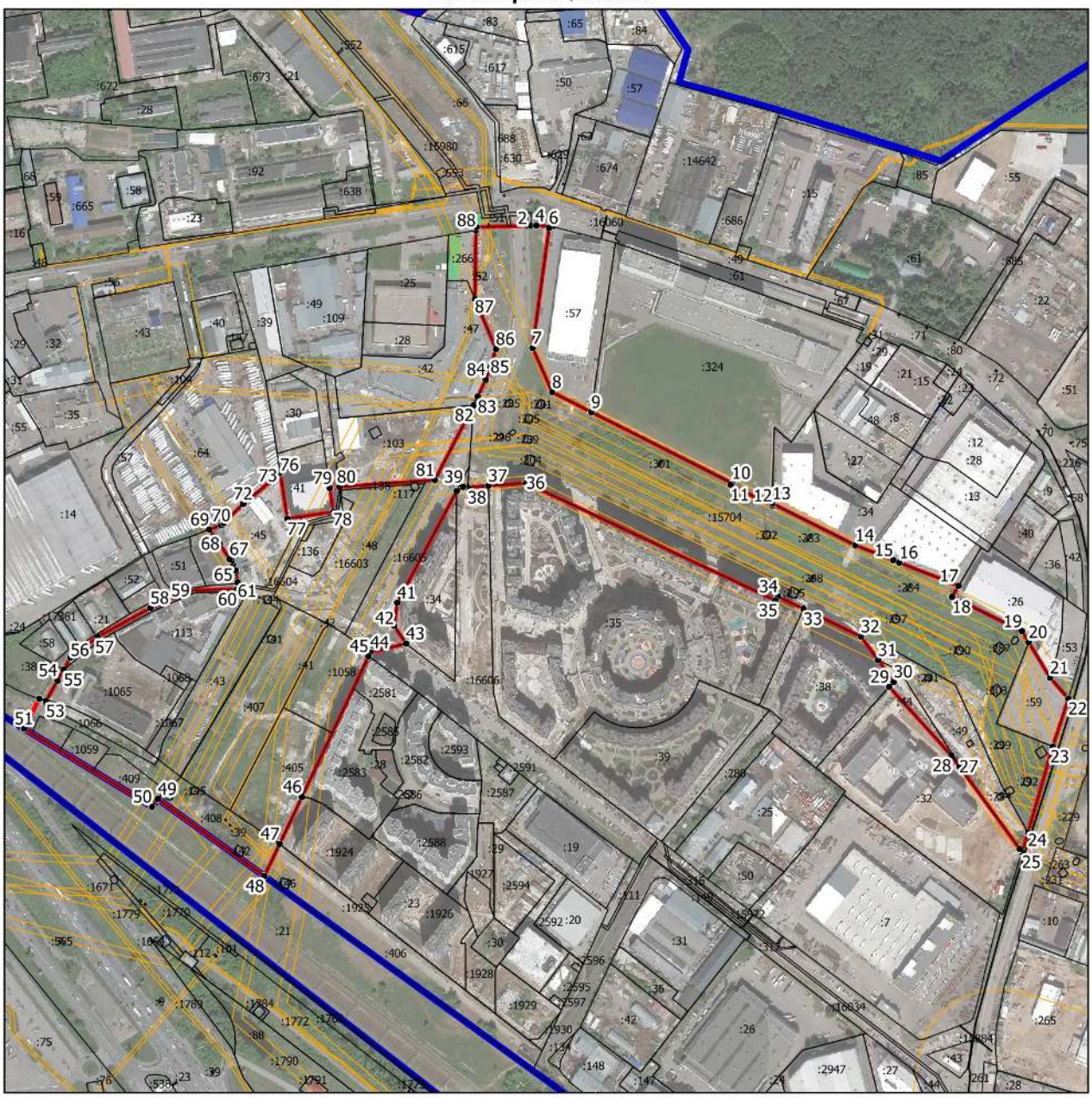

Масштаб 1:6500

Условные обозначения:

- граница объекта, местоположение которого описано
- границы муниципальных образований
- границы населенных пунктов
- границы зон с особыми условиями использования территорий
- границы земельных участков по сведениям ЕГРН
- • поворотная точка границ объекта

Подпись_____Дата «____»_____20___г.

Место для оттиска печати лица, составившего описание местоположения границ объекта

ОПИСАНИЕ МЕСТОПОЛОЖЕНИЯ ГРАНИЦ

Зона осуществления деятельности по комплексному и устойчивому развитию территории КУРТ-49

(наименование объекта, местоположение границ которого описано (далее - объект))

Раздел 1

Сведения об объекте

№ п/п	Характеристики объекта	Описание характеристик
1	2	3
1.	Местоположение объекта	Московская область, городской округ Химки
2.	Площадь объекта +/- величина погрешности определения площади (Р +/- Дельта Р)	193835 кв. м ± 154 кв. м
3.	Иные характеристики объекта	

Раздел 2

Сведения о местоположении границ объекта

1. Система координат МСК-50, зона 2

2. Сведения о характерных точках границ объекта

Обозначение характерных точек границ	Координаты, м		Метод определения координат характерной точки	Средняя квадратическая погрешность положения характерной точки (Mt), м	Описание обозначения точки на местности (при наличии)
	X	Y			
1	2	3	4	5	6
Участок 1					
1	487012.94	2183497.54	Картометрический	0,1	-
2	486928.39	2183574.07	Картометрический	0,1	-
3	486914.95	2183583.90	Картометрический	0,1	-
4	486813.58	2183658.09	Картометрический	0,1	-
5	486809.81	2183660.84	Картометрический	0,1	-
6	486732.56	2183637.00	Картометрический	0,1	-
7	486733.98	2183635.12	Картометрический	0,1	-
8	486735.14	2183633.59	Картометрический	0,1	-
9	486880.51	2183440.70	Картометрический	0,1	-
10	486884.75	2183443.61	Картометрический	0,1	-
11	486913.22	2183407.54	Картометрический	0,1	-
12	486953.07	2183357.31	Картометрический	0,1	-
13	486810.28	2183233.64	Картометрический	0,1	-
14	486817.76	2183223.97	Картометрический	0,1	-
15	486820.63	2183220.26	Картометрический	0,1	-
16	486822.62	2183217.69	Картометрический	0,1	-
17	486826.37	2183212.78	Картометрический	0,1	-
18	486802.06	2183194.56	Картометрический	0,1	-
19	486794.28	2183190.57	Картометрический	0,1	-
20	486800.32	2183182.33	Картометрический	0,1	-
21	486815.12	2183162.14	Картометрический	0,1	-
22	486888.37	2183065.76	Картометрический	0,1	-
23	486982.78	2182947.41	Картометрический	0,1	-
24	487002.94	2182922.15	Картометрический	0,1	-
25	487050.65	2182857.41	Картометрический	0,1	-
26	487055.21	2182859.56	Картометрический	0,1	-

Раздел 2

Сведения о местоположении границ объекта

Обозначение характерных точек границ	Координаты, м		Метод определения координат характерной точки	Средняя квадратическая погрешность положения характерной точки (Mt), м	Описание обозначения точки на местности (при наличии)
	X	Y			
1	2	3	4	5	6
27	487066.06	2182903.49	Картометрический	0,1	-
28	487088.10	2182888.77	Картометрический	0,1	-
29	487116.37	2182892.78	Картометрический	0,1	-
30	487253.41	2182965.59	Картометрический	0,1	-
31	487258.94	2182973.67	Картометрический	0,1	-
32	487258.21	2182979.28	Картометрический	0,1	-
33	487260.25	2183004.71	Картометрический	0,1	-
34	487263.72	2183051.32	Картометрический	0,1	-
35	487119.31	2183357.47	Картометрический	0,1	-
36	487123.92	2183360.88	Картометрический	0,1	-
37	487108.81	2183392.24	Картометрический	0,1	-
38	487074.82	2183462.80	Картометрический	0,1	-
39	487045.92	2183483.80	Картометрический	0,1	-
40	487019.26	2183503.22	Картометрический	0,1	-
1	487012.94	2183497.54	Картометрический	0,1	-

3. Сведения о характерных точках части (частей) границы объекта

Обозначение характерных точек границ	Координаты, м		Метод определения координат характерной точки	Средняя квадратическая погрешность положения характерной точки (Mt), м	Описание обозначения точки на местности (при наличии)
	X	Y			
1	2	3	4	5	6
-	-	-	-	-	-

Раздел 3

Сведения о местоположении измененных (уточненных) границ объекта

1. Система координат -

2. Сведения о характерных точках границ объекта

Обозначение характерных точек границ	Существующие координаты, м		Измененные (уточненные) координаты, м		Метод определения координат характерной точки	Средняя квадратическая погрешность положения характерной точки (Mt), м	Описание обозначения точки на местности (при наличии)
	X	Y	X	Y			
1	2	3	4	5	6	7	8
-	-	-	-	-	-	-	

3. Сведения о характерных точках части (частей) границы объекта

Обозначение характерных точек границ	Существующие координаты, м		Измененные (уточненные) координаты, м		Метод определения координат характерной точки	Средняя квадратическая погрешность положения характерной точки (Mt), м	Описание обозначения точки на местности (при наличии)
	X	Y	X	Y			
1	2	3	4	5	6	7	8
-	-	-	-	-	-	-	

Раздел 4

План границ объекта

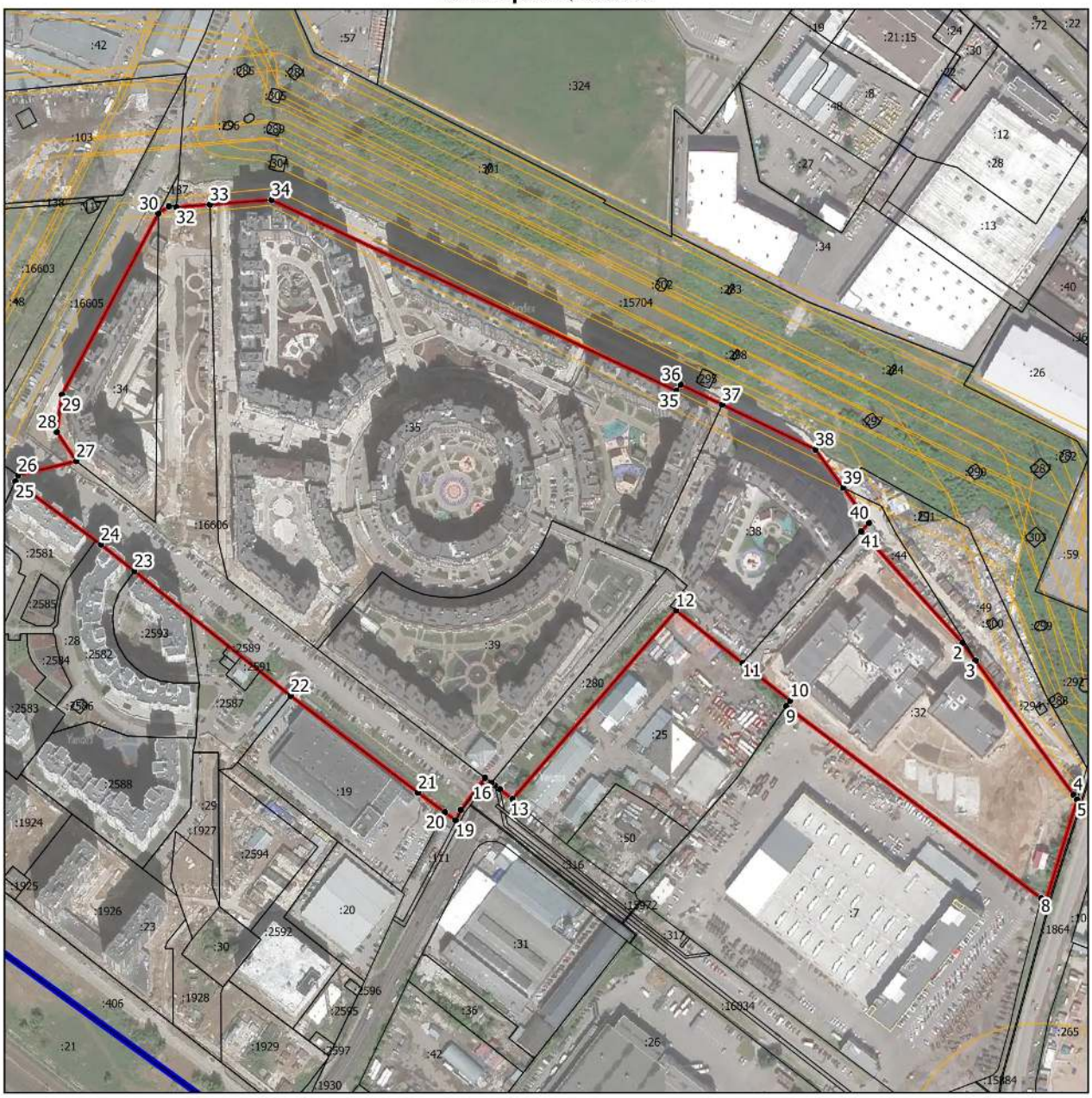

Масштаб 1:4000

Условные обозначения:

- граница объекта, местоположение которого описано
- границы населенных пунктов
- границы зон с особыми условиями использования территорий
- границы земельных участков по сведениям ЕГРН
- • - поворотная точка границ объекта

Подпись_____Дата «____»_____20__г.

Место для оттиска печати лица, составившего описание местоположения границ объекта

ОПИСАНИЕ МЕСТОПОЛОЖЕНИЯ ГРАНИЦ

Зона осуществления деятельности по комплексному и устойчивому развитию территории КУРТ-50

(наименование объекта, местоположение границ которого описано (далее - объект))

Раздел 1

Сведения об объекте

№ п/п	Характеристики объекта	Описание характеристик
1	2	3
1.	Местоположение объекта	Московская область, городской округ Химки
2.	Площадь объекта +/- величина погрешности определения площади (Р +/- Дельта Р)	45076 кв. м ± 74 кв. м
3.	Иные характеристики объекта	

Раздел 2

Сведения о местоположении границ объекта

1. Система координат МСК-50, зона 2

2. Сведения о характерных точках границ объекта

Обозначение характерных точек границ	Координаты, м		Метод определения координат характерной точки	Средняя квадратическая погрешность положения характерной точки (Mt), м	Описание обозначения точки на местности (при наличии)
	X	Y			
1	2	3	4	5	6
Участок 1					
1	483443.54	2186830.24	Картометрический	0,1	-
2	483413.73	2186743.40	Картометрический	0,1	-
3	483404.16	2186715.54	Картометрический	0,1	-
4	483424.94	2186702.77	Картометрический	0,1	-
5	483442.88	2186722.11	Картометрический	0,1	-
6	483462.77	2186691.95	Картометрический	0,1	-
7	483584.01	2186602.47	Картометрический	0,1	-
8	483522.01	2186540.14	Картометрический	0,1	-
9	483534.72	2186522.55	Картометрический	0,1	-
10	483630.74	2186376.60	Картометрический	0,1	-
11	483653.54	2186349.56	Картометрический	0,1	-
12	483736.83	2186425.80	Картометрический	0,1	-
13	483756.01	2186443.35	Картометрический	0,1	-
14	483666.97	2186550.24	Картометрический	0,1	-
15	483665.00	2186552.60	Картометрический	0,1	-
16	483664.01	2186553.79	Картометрический	0,1	-
17	483662.76	2186555.29	Картометрический	0,1	-
18	483605.49	2186624.04	Картометрический	0,1	-
1	483443.54	2186830.24	Картометрический	0,1	-

Раздел 2

Сведения о местоположении границ объекта

3. Сведения о характерных точках части (частей) границы объекта

Обозначение характерных точек границ	Координаты, м		Метод определения координат характерной точки	Средняя квадратическая погрешность положения характерной точки (Mt), м	Описание обозначения точки на местности (при наличии)
	X	Y			
1	2	3	4	5	6
-	-	-	-	-	-

Раздел 3

Сведения о местоположении измененных (уточненных) границ объекта

1. Система координат -

2. Сведения о характерных точках границ объекта

Обозначение характерных точек границ	Существующие координаты, м		Измененные (уточненные) координаты, м		Метод определения координат характерной точки	Средняя квадратическая погрешность положения характерной точки (Mt), м	Описание обозначения точки на местности (при наличии)
	X	Y	X	Y			
1	2	3	4	5	6	7	8
-	-	-	-	-	-	-	

3. Сведения о характерных точках части (частей) границы объекта

Обозначение характерных точек границ	Существующие координаты, м		Измененные (уточненные) координаты, м		Метод определения координат характерной точки	Средняя квадратическая погрешность положения характерной точки (Mt), м	Описание обозначения точки на местности (при наличии)
	X	Y	X	Y			
1	2	3	4	5	6	7	8
-	-	-	-	-	-	-	

Раздел 4

План границ объекта

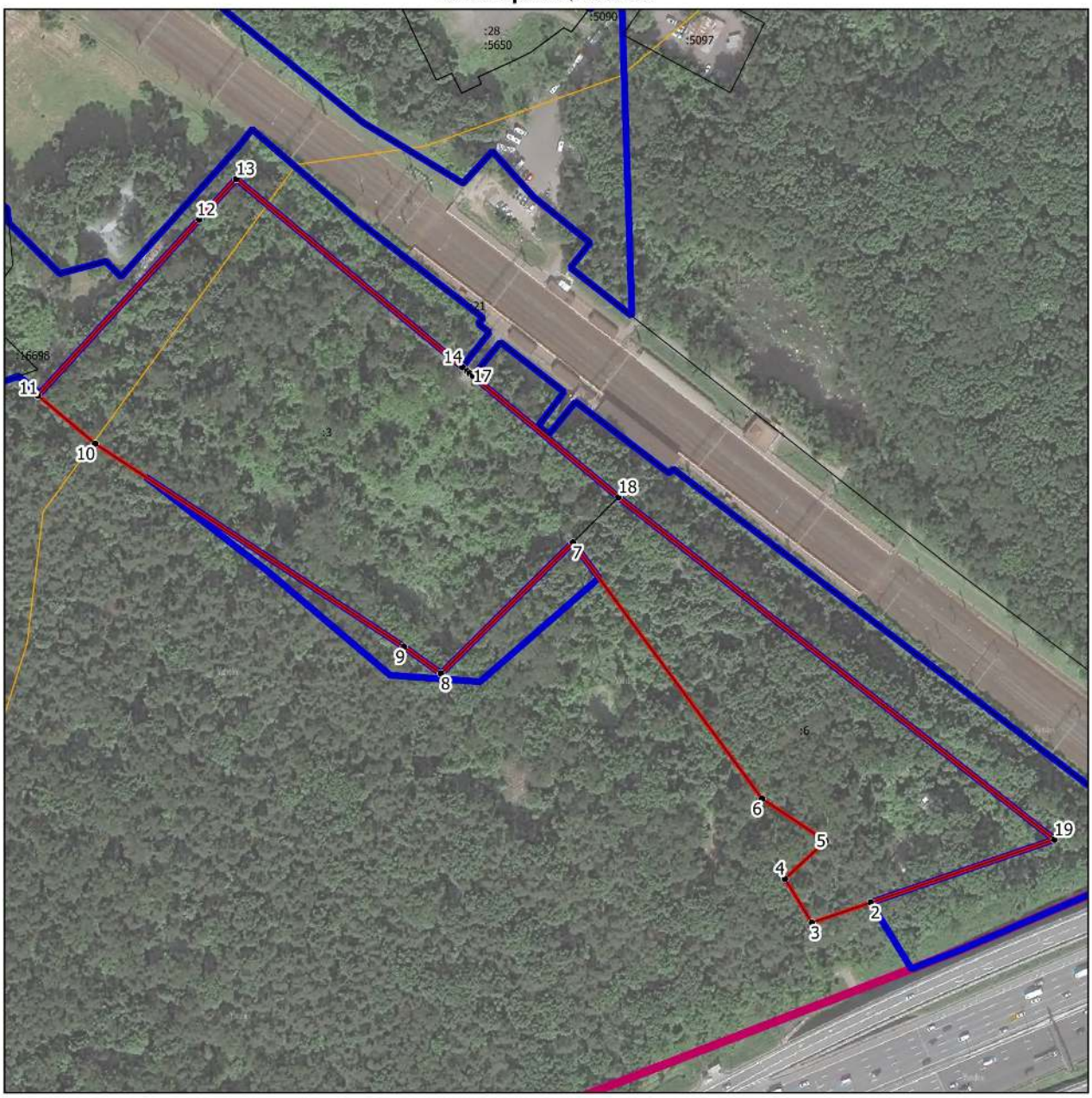

Масштаб 1:2500

Условные обозначения:

- граница объекта, местоположение которого описано
- границы муниципальных образований
- границы населенных пунктов
- границы зон с особыми условиями использования территорий
- границы земельных участков по сведениям ЕГРН
- • - поворотная точка границ объекта

Подпись_____Дата «_____»_____20___г.

Место для оттиска печати лица, составившего описание местоположения границ объекта

ОПИСАНИЕ МЕСТОПОЛОЖЕНИЯ ГРАНИЦ

Зона осуществления деятельности по комплексному и устойчивому развитию территории КУРТ-51

(наименование объекта, местоположение границ которого описано (далее - объект))

Раздел 1

Сведения об объекте

№ п/п	Характеристики объекта	Описание характеристик
1	2	3
1.	Местоположение объекта	Московская область, городской округ Химки
2.	Площадь объекта +/- величина погрешности определения площади (Р +/- Дельта Р)	60106 кв. м ± 86 кв. м
3.	Иные характеристики объекта	

Раздел 2

Сведения о местоположении границ объекта

1. Система координат МСК-50, зона 2

2. Сведения о характерных точках границ объекта

Обозначение характерных точек границ	Координаты, м		Метод определения координат характерной точки	Средняя квадратическая погрешность положения характерной точки (Mt), м	Описание обозначения точки на местности (при наличии)
	X	Y			
1	2	3	4	5	6
Участок 1					
1	485993.65	2185732.80	Картометрический	0,1	-
2	485993.96	2185730.98	Картометрический	0,1	-
3	486289.42	2185780.67	Картометрический	0,1	-
4	486289.00	2185783.31	Картометрический	0,1	-
5	486288.09	2185789.21	Картометрический	0,1	-
6	486278.79	2185849.34	Картометрический	0,1	-
7	486280.33	2185849.63	Картометрический	0,1	-
8	486273.58	2185889.10	Картометрический	0,1	-
9	486273.26	2185889.02	Картометрический	0,1	-
10	486267.18	2185924.62	Картометрический	0,1	-
11	486256.38	2185979.20	Картометрический	0,1	-
12	486241.99	2185976.81	Картометрический	0,1	-
13	486230.28	2185974.86	Картометрический	0,1	-
14	486154.77	2185962.30	Картометрический	0,1	-
15	486137.68	2185959.92	Картометрический	0,1	-
16	486126.21	2185958.06	Картометрический	0,1	-
17	486046.59	2185945.16	Картометрический	0,1	-
18	486022.71	2185941.29	Картометрический	0,1	-
19	485970.00	2185932.75	Картометрический	0,1	-
20	485966.05	2185932.05	Картометрический	0,1	-
21	485986.71	2185800.85	Картометрический	0,1	-
22	485982.61	2185800.18	Картометрический	0,1	-
1	485993.65	2185732.80	Картометрический	0,1	-

Раздел 2

Сведения о местоположении границ объекта

3. Сведения о характерных точках части (частей) границы объекта

Обозначение характерных точек границ	Координаты, м		Метод определения координат характерной точки	Средняя квадратическая погрешность положения характерной точки (Mt), м	Описание обозначения точки на местности (при наличии)
	X	Y			
1	2	3	4	5	6
-	-	-	-	-	-

Раздел 3

Сведения о местоположении измененных (уточненных) границ объекта

1. Система координат -

2. Сведения о характерных точках границ объекта

Обозначение характерных точек границ	Существующие координаты, м		Измененные (уточненные) координаты, м		Метод определения координат характерной точки	Средняя квадратическая погрешность положения характерной точки (Mt), м	Описание обозначения точки на местности (при наличии)
	X	Y	X	Y			
1	2	3	4	5	6	7	8
-	-	-	-	-	-	-	

3. Сведения о характерных точках части (частей) границы объекта

Обозначение характерных точек границ	Существующие координаты, м		Измененные (уточненные) координаты, м		Метод определения координат характерной точки	Средняя квадратическая погрешность положения характерной точки (Mt), м	Описание обозначения точки на местности (при наличии)
	X	Y	X	Y			
1	2	3	4	5	6	7	8
-	-	-	-	-	-	-	

Раздел 4

План границ объекта

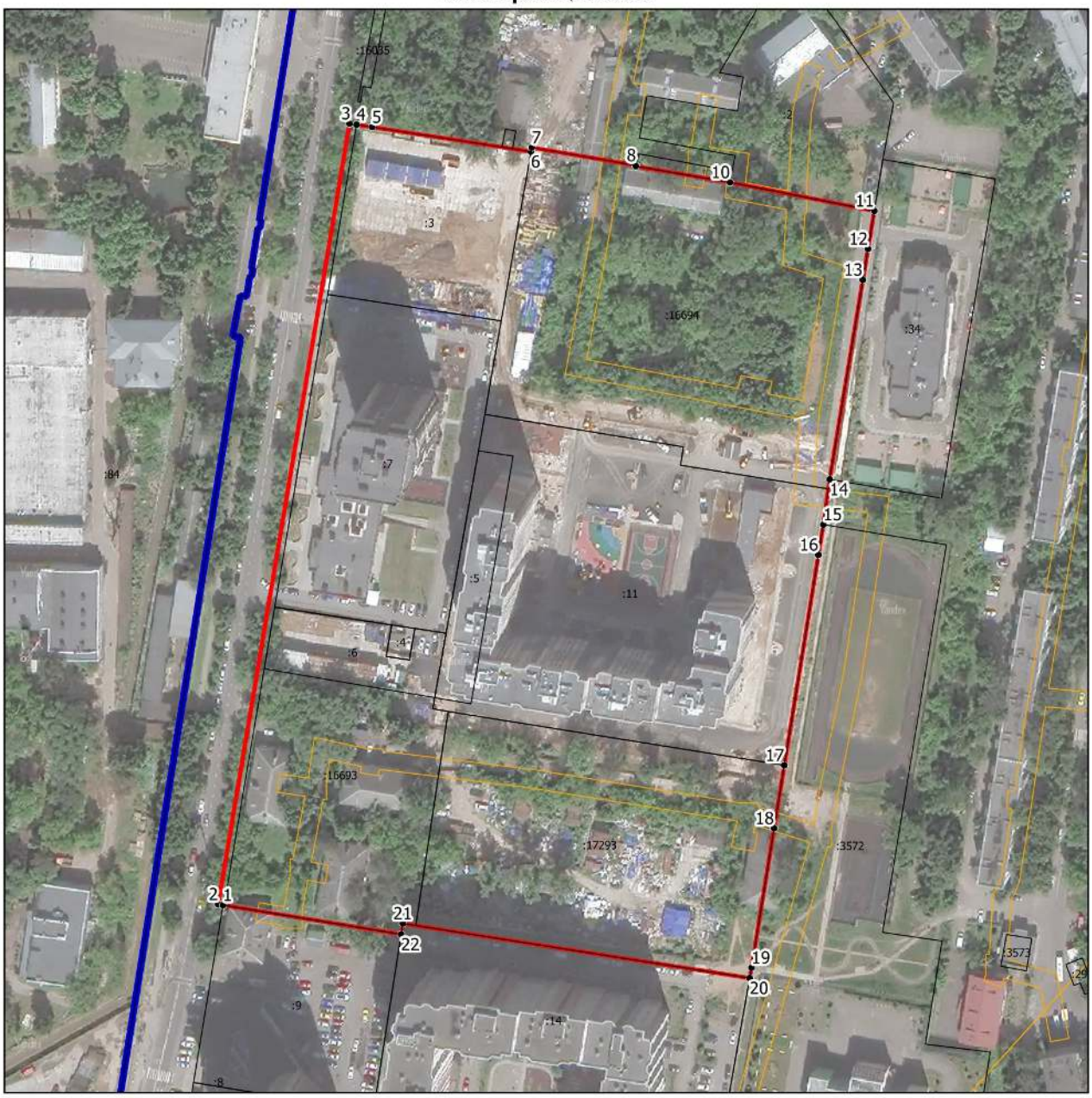

Масштаб 1:2000

Условные обозначения:

- граница объекта, местоположение которого описано
- границы населенных пунктов
- границы зон с особыми условиями использования территорий
- границы земельных участков по сведениям ЕГРН
- • - поворотная точка границ объекта

Подпись_____Дата «_____»_____20___г.

Место для оттиска печати лица, составившего описание местоположения границ объекта

ОПИСАНИЕ МЕСТОПОЛОЖЕНИЯ ГРАНИЦ

Зона осуществления деятельности по комплексному и устойчивому развитию территории КУРТ-52

(наименование объекта, местоположение границ которого описано (далее - объект))

Раздел 1

Сведения об объекте

№ п/п	Характеристики объекта	Описание характеристик
1	2	3
1.	Местоположение объекта	Московская область, городской округ Химки
2.	Площадь объекта +/- величина погрешности определения площади (Р +/- Дельта Р)	104576 кв. м ± 113 кв. м
3.	Иные характеристики объекта	

Раздел 2

Сведения о местоположении границ объекта

1. Система координат МСК-50, зона 2

2. Сведения о характерных точках границ объекта

Обозначение характерных точек границ	Координаты, м		Метод определения координат характерной точки	Средняя квадратическая погрешность положения характерной точки (Mt), м	Описание обозначения точки на местности (при наличии)
	X	Y			
1	2	3	4	5	6
Участок 1					
1	485647.70	2186211.34	Картометрический	0,1	-
2	485648.68	2186217.74	Картометрический	0,1	-
3	485653.19	2186226.58	Картометрический	0,1	-
4	485659.45	2186233.09	Картометрический	0,1	-
5	485670.63	2186238.76	Картометрический	0,1	-
6	485706.48	2186231.65	Картометрический	0,1	-
7	485761.95	2186220.55	Картометрический	0,1	-
8	485781.75	2186216.59	Картометрический	0,1	-
9	485794.53	2186213.98	Картометрический	0,1	-
10	485816.88	2186209.42	Картометрический	0,1	-
11	485885.05	2186192.02	Картометрический	0,1	-
12	486040.41	2186135.48	Картометрический	0,1	-
13	486040.31	2186249.92	Картометрический	0,1	-
14	486040.31	2186249.94	Картометрический	0,1	-
15	486038.87	2186380.84	Картометрический	0,1	-
16	486019.46	2186385.96	Картометрический	0,1	-
17	486004.21	2186389.95	Картометрический	0,1	-
18	485975.63	2186397.52	Картометрический	0,1	-
19	485865.88	2186426.47	Картометрический	0,1	-
20	485864.74	2186425.29	Картометрический	0,1	-
21	485888.38	2186410.87	Картометрический	0,1	-
22	485905.75	2186404.01	Картометрический	0,1	-
23	485915.59	2186400.62	Картометрический	0,1	-
24	485913.96	2186396.97	Картометрический	0,1	-
25	485967.08	2186375.57	Картометрический	0,1	-
26	485958.85	2186352.60	Картометрический	0,1	-

Раздел 2

Сведения о местоположении границ объекта

Обозначение характерных точек границ	Координаты, м		Метод определения координат характерной точки	Средняя квадратическая погрешность положения характерной точки (Mt), м	Описание обозначения точки на местности (при наличии)
	X	Y			
1	2	3	4	5	6
27	485962.45	2186351.18	Картометрический	0,1	-
28	485969.75	2186348.32	Картометрический	0,1	-
29	485970.00	2186342.22	Картометрический	0,1	-
30	485967.18	2186316.85	Картометрический	0,1	-
31	485965.88	2186316.36	Картометрический	0,1	-
32	485964.67	2186301.01	Картометрический	0,1	-
33	485964.22	2186293.33	Картометрический	0,1	-
34	485963.85	2186284.90	Картометрический	0,1	-
35	485902.99	2186304.63	Картометрический	0,1	-
36	485867.41	2186316.15	Картометрический	0,1	-
37	485866.40	2186316.43	Картометрический	0,1	-
38	485863.44	2186304.14	Картометрический	0,1	-
39	485832.94	2186315.10	Картометрический	0,1	-
40	485822.64	2186319.02	Картометрический	0,1	-
41	485794.03	2186327.30	Картометрический	0,1	-
42	485787.84	2186331.81	Картометрический	0,1	-
43	485763.81	2186347.30	Картометрический	0,1	-
44	485738.19	2186363.14	Картометрический	0,1	-
45	485737.07	2186364.15	Картометрический	0,1	-
46	485644.30	2186289.10	Картометрический	0,1	-
47	485639.11	2186284.38	Картометрический	0,1	-
48	485627.44	2186274.92	Картометрический	0,1	-
49	485592.52	2186246.64	Картометрический	0,1	-
50	485583.45	2186240.64	Картометрический	0,1	-
51	485600.83	2186205.97	Картометрический	0,1	-
52	485602.30	2186204.93	Картометрический	0,1	-
53	485606.21	2186204.12	Картометрический	0,1	-
54	485608.10	2186204.46	Картометрический	0,1	-
55	485609.86	2186205.60	Картометрический	0,1	-
56	485627.80	2186212.18	Картометрический	0,1	-

Раздел 2

Сведения о местоположении границ объекта

Обозначение характерных точек границ	Координаты, м		Метод определения координат характерной точки	Средняя квадратическая погрешность положения характерной точки (Mt), м	Описание обозначения точки на местности (при наличии)
	X	Y			
1	2	3	4	5	6
1	485647.70	2186211.34	Картометрический	0,1	-
58	485970.38	2186097.87	Картометрический	0,1	-
59	485967.79	2186092.75	Картометрический	0,1	-
60	485963.85	2186081.41	Картометрический	0,1	-
61	485961.48	2186062.65	Картометрический	0,1	-
62	485973.68	2186057.85	Картометрический	0,1	-
63	485989.34	2186048.56	Картометрический	0,1	-
64	486060.82	2186059.06	Картометрический	0,1	-
65	486064.62	2186071.32	Картометрический	0,1	-
66	486052.68	2186080.56	Картометрический	0,1	-
67	486046.24	2186085.61	Картометрический	0,1	-
68	486033.06	2186095.58	Картометрический	0,1	-
69	486017.94	2186105.75	Картометрический	0,1	-
70	486001.31	2186114.21	Картометрический	0,1	-
58	485970.38	2186097.87	Картометрический	0,1	-
72	485634.76	2186203.29	Картометрический	0,1	-
73	485632.14	2186201.80	Картометрический	0,1	-
74	485631.47	2186199.62	Картометрический	0,1	-
75	485630.38	2186196.08	Картометрический	0,1	-
76	485626.50	2186189.49	Картометрический	0,1	-
77	485622.97	2186187.78	Картометрический	0,1	-
78	485620.85	2186188.14	Картометрический	0,1	-
79	485618.62	2186187.18	Картометрический	0,1	-
80	485616.63	2186187.69	Картометрический	0,1	-
81	485615.45	2186187.54	Картометрический	0,1	-
82	485613.61	2186186.58	Картометрический	0,1	-
83	485612.04	2186185.64	Картометрический	0,1	-
84	485609.94	2186185.21	Картометрический	0,1	-
85	485608.48	2186185.19	Картометрический	0,1	-
86	485607.67	2186186.37	Картометрический	0,1	-

Раздел 2

Сведения о местоположении границ объекта

Обозначение характерных точек границ	Координаты, м		Метод определения координат характерной точки	Средняя квадратическая погрешность положения характерной точки (Mt), м	Описание обозначения точки на местности (при наличии)
	X	Y			
1	2	3	4	5	6
87	485608.19	2186187.30	Картометрический	0,1	-
88	485610.81	2186188.93	Картометрический	0,1	-
89	485612.50	2186190.41	Картометрический	0,1	-
90	485611.82	2186191.98	Картометрический	0,1	-
91	485606.65	2186193.37	Картометрический	0,1	-
92	485604.52	2186194.40	Картометрический	0,1	-
93	485600.76	2186199.24	Картометрический	0,1	-
94	485599.56	2186199.75	Картометрический	0,1	-
95	485597.59	2186199.46	Картометрический	0,1	-
96	485596.27	2186199.18	Картометрический	0,1	-
97	485595.08	2186199.16	Картометрический	0,1	-
98	485594.02	2186199.41	Картометрический	0,1	-
99	485592.69	2186200.05	Картометрический	0,1	-
100	485591.36	2186200.56	Картометрический	0,1	-
101	485583.03	2186201.63	Картометрический	0,1	-
102	485580.26	2186201.86	Картометрический	0,1	-
103	485578.41	2186201.44	Картометрический	0,1	-
104	485575.78	2186201.13	Картометрический	0,1	-
105	485573.79	2186201.37	Картометрический	0,1	-
106	485567.04	2186202.86	Картометрический	0,1	-
107	485558.92	2186207.11	Картометрический	0,1	-
108	485555.19	2186209.58	Картометрический	0,1	-
109	485549.04	2186215.31	Картометрический	0,1	-
110	485543.28	2186221.18	Картометрический	0,1	-
111	485540.88	2186223.00	Картометрический	0,1	-
112	485537.82	2186224.68	Картометрический	0,1	-
113	485531.17	2186227.76	Картометрический	0,1	-
114	485522.79	2186232.14	Картометрический	0,1	-
115	485513.70	2186238.36	Картометрический	0,1	-
116	485510.12	2186241.49	Картометрический	0,1	-

Раздел 2

Сведения о местоположении границ объекта

Обозначение характерных точек границ	Координаты, м		Метод определения координат характерной точки	Средняя квадратическая погрешность положения характерной точки (Mt), м	Описание обозначения точки на местности (при наличии)
	X	Y			
1	2	3	4	5	6
117	485507.70	2186244.23	Картометрический	0,1	-
118	485500.04	2186253.78	Картометрический	0,1	-
119	485496.28	2186257.83	Картометрический	0,1	-
120	485488.91	2186265.53	Картометрический	0,1	-
121	485480.62	2186272.69	Картометрический	0,1	-
122	485473.42	2186278.02	Картометрический	0,1	-
123	485462.08	2186286.32	Картометрический	0,1	-
124	485458.34	2186289.71	Картометрический	0,1	-
125	485453.10	2186295.59	Картометрический	0,1	-
126	485442.79	2186306.03	Картометрический	0,1	-
127	485440.24	2186308.64	Картометрический	0,1	-
128	485434.08	2186315.43	Картометрический	0,1	-
129	485432.18	2186318.32	Картометрический	0,1	-
130	485431.44	2186324.66	Картометрический	0,1	-
131	485431.24	2186328.89	Картометрический	0,1	-
132	485430.16	2186330.72	Картометрический	0,1	-
133	485428.43	2186331.49	Картометрический	0,1	-
134	485424.48	2186330.64	Картометрический	0,1	-
135	485422.90	2186330.62	Картометрический	0,1	-
136	485421.70	2186331.66	Картометрический	0,1	-
137	485420.48	2186333.76	Картометрический	0,1	-
138	485418.02	2186339.42	Картометрический	0,1	-
139	485415.59	2186343.62	Картометрический	0,1	-
140	485415.01	2186347.18	Картометрический	0,1	-
141	485415.10	2186350.36	Картометрический	0,1	-
142	485416.37	2186353.55	Картометрический	0,1	-
143	485417.91	2186357.01	Картометрический	0,1	-
144	485418.66	2186359.67	Картометрический	0,1	-
145	485418.61	2186362.98	Картометрический	0,1	-
146	485418.18	2186366.02	Картометрический	0,1	-

Раздел 2

Сведения о местоположении границ объекта

Обозначение характерных точек границ	Координаты, м		Метод определения координат характерной точки	Средняя квадратическая погрешность положения характерной точки (Mt), м	Описание обозначения точки на местности (при наличии)
	X	Y			
1	2	3	4	5	6
147	485416.55	2186368.77	Картометрический	0,1	-
148	485414.66	2186371.92	Картометрический	0,1	-
149	485413.82	2186374.95	Картометрический	0,1	-
150	485402.17	2186380.28	Картометрический	0,1	-
151	485368.53	2186359.32	Картометрический	0,1	-
152	485352.74	2186341.24	Картометрический	0,1	-
153	485343.35	2186331.87	Картометрический	0,1	-
154	485336.16	2186322.93	Картометрический	0,1	-
155	485329.03	2186314.07	Картометрический	0,1	-
156	485291.22	2186267.47	Картометрический	0,1	-
157	485306.77	2186254.88	Картометрический	0,1	-
158	485343.39	2186273.50	Картометрический	0,1	-
159	485355.67	2186221.38	Картометрический	0,1	-
160	485410.12	2186177.61	Картометрический	0,1	-
161	485421.27	2186167.15	Картометрический	0,1	-
162	485454.32	2186137.28	Картометрический	0,1	-
163	485458.32	2186141.48	Картометрический	0,1	-
164	485522.47	2186134.56	Картометрический	0,1	-
165	485526.61	2186131.81	Картометрический	0,1	-
166	485580.97	2186081.42	Картометрический	0,1	-
167	485611.08	2186071.22	Картометрический	0,1	-
168	485650.01	2186078.16	Картометрический	0,1	-
169	485636.12	2186120.30	Картометрический	0,1	-
170	485635.55	2186133.45	Картометрический	0,1	-
171	485641.47	2186133.46	Картометрический	0,1	-
172	485646.65	2186134.21	Картометрический	0,1	-
173	485643.61	2186175.63	Картометрический	0,1	-
174	485643.39	2186181.85	Картометрический	0,1	-
175	485643.92	2186190.59	Картометрический	0,1	-
176	485643.36	2186193.36	Картометрический	0,1	-

Раздел 2

Сведения о местоположении границ объекта

Обозначение характерных точек границ	Координаты, м		Метод определения координат характерной точки	Средняя квадратическая погрешность положения характерной точки (Mt), м	Описание обозначения точки на местности (при наличии)
	X	Y			
1	2	3	4	5	6
177	485642.76	2186198.38	Картометрический	0,1	-
178	485641.26	2186201.40	Картометрический	0,1	-
179	485638.33	2186203.08	Картометрический	0,1	-
180	485635.37	2186203.25	Картометрический	0,1	-
72	485634.76	2186203.29	Картометрический	0,1	-

3. Сведения о характерных точках части (частей) границы объекта

Обозначение характерных точек границ	Координаты, м		Метод определения координат характерной точки	Средняя квадратическая погрешность положения характерной точки (Mt), м	Описание обозначения точки на местности (при наличии)
	X	Y			
1	2	3	4	5	6
-	-	-	-	-	-

Раздел 3

Сведения о местоположении измененных (уточненных) границ объекта

1. Система координат -

2. Сведения о характерных точках границ объекта

Обозначение характерных точек границ	Существующие координаты, м		Измененные (уточненные) координаты, м		Метод определения координат характерной точки	Средняя квадратическая погрешность положения характерной точки (Mt), м	Описание обозначения точки на местности (при наличии)
	X	Y	X	Y			
1	2	3	4	5	6	7	8
-	-	-	-	-	-	-	

3. Сведения о характерных точках части (частей) границы объекта

Обозначение характерных точек границ	Существующие координаты, м		Измененные (уточненные) координаты, м		Метод определения координат характерной точки	Средняя квадратическая погрешность положения характерной точки (Mt), м	Описание обозначения точки на местности (при наличии)
	X	Y	X	Y			
1	2	3	4	5	6	7	8
-	-	-	-	-	-	-	

Раздел 4

План границ объекта

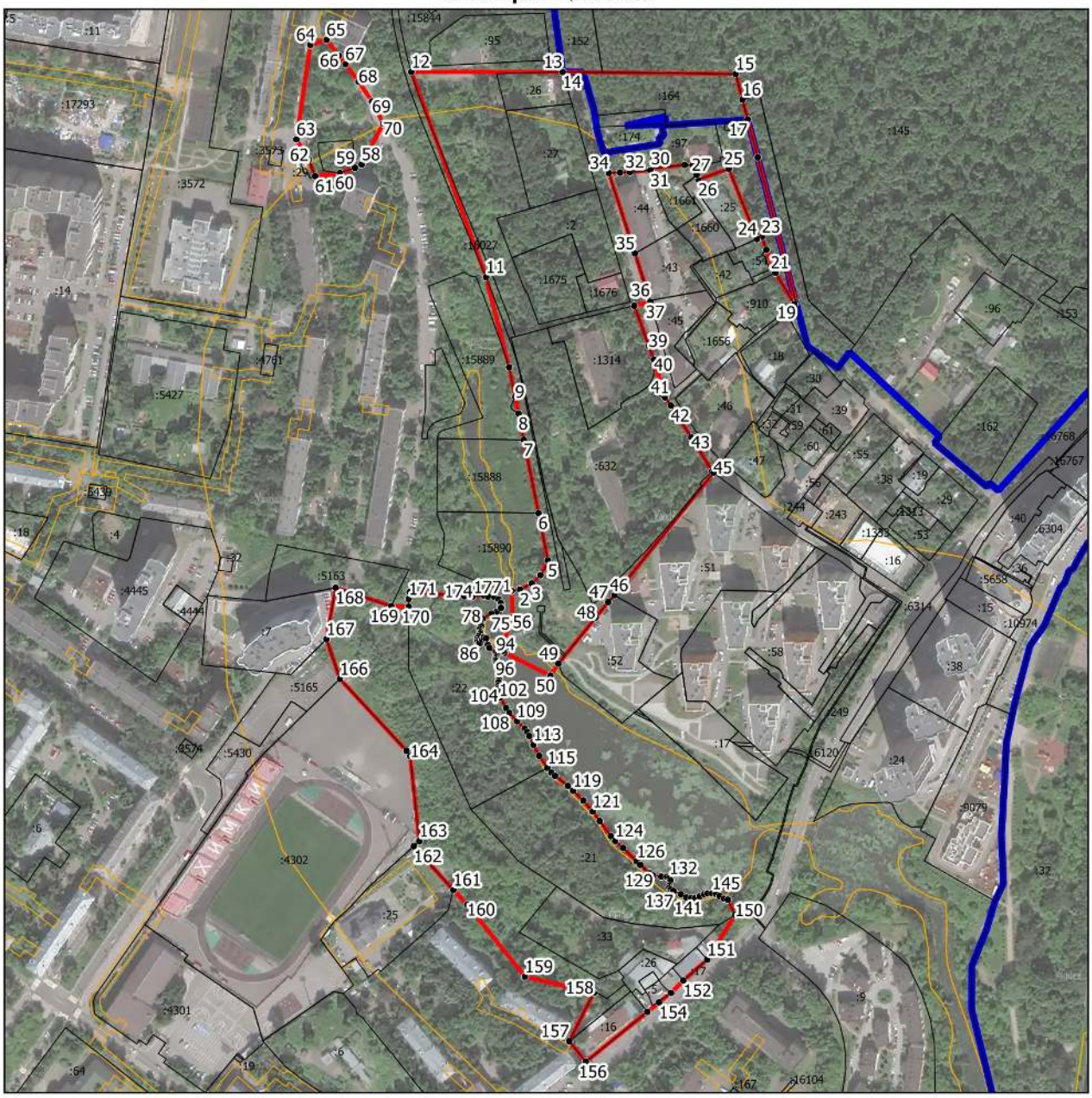

Масштаб 1:4000

Условные обозначения:

- граница объекта, местоположение которого описано
- границы населенных пунктов
- границы зон с особыми условиями использования территорий
- границы земельных участков по сведениям ЕГРН
- • - поворотная точка границ объекта

Подпись_____Дата «____»_____20__г.

Место для оттиска печати лица, составившего описание местоположения границ объекта

ОПИСАНИЕ МЕСТОПОЛОЖЕНИЯ ГРАНИЦ

Зона осуществления деятельности по комплексному и устойчивому развитию территории КУРТ-53

(наименование объекта, местоположение границ которого описано (далее - объект))

Раздел 1

Сведения об объекте

№ п/п	Характеристики объекта	Описание характеристик
1	**2**	**3**
1.	Местоположение объекта	Московская область, городской округ Химки
2.	Площадь объекта +/- величина погрешности определения площади (Р +/- Дельта Р)	3450 кв. м ± 21 кв. м
3.	Иные характеристики объекта	

Раздел 2

Сведения о местоположении границ объекта

1. Система координат МСК-50, зона 2

2. Сведения о характерных точках границ объекта

Обозначение характерных точек границ	Координаты, м		Метод определения координат характерной точки	Средняя квадратическая погрешность положения характерной точки (Mt), м	Описание обозначения точки на местности (при наличии)
	X	Y			
1	2	3	4	5	6
Участок 1					
1	485726.31	2186570.98	Картометрический	0,1	-
2	485759.68	2186531.23	Картометрический	0,1	-
3	485817.17	2186577.26	Картометрический	0,1	-
4	485789.55	2186609.24	Картометрический	0,1	-
1	485726.31	2186570.98	Картометрический	0,1	-

3. Сведения о характерных точках части (частей) границы объекта

Обозначение характерных точек границ	Координаты, м		Метод определения координат характерной точки	Средняя квадратическая погрешность положения характерной точки (Mt), м	Описание обозначения точки на местности (при наличии)
	X	Y			
1	2	3	4	5	6
-	-	-	-	-	-

Раздел 3

Сведения о местоположении измененных (уточненных) границ объекта

1. Система координат -

2. Сведения о характерных точках границ объекта

Обозначение характерных точек границ	Существующие координаты, м		Измененные (уточненные) координаты, м		Метод определения координат характерной точки	Средняя квадратическая погрешность положения характерной точки (Mt), м	Описание обозначения точки на местности (при наличии)
	X	Y	X	Y			
1	2	3	4	5	6	7	8
-	-	-	-	-	-	-	

3. Сведения о характерных точках части (частей) границы объекта

Обозначение характерных точек границ	Существующие координаты, м		Измененные (уточненные) координаты, м		Метод определения координат характерной точки	Средняя квадратическая погрешность положения характерной точки (Mt), м	Описание обозначения точки на местности (при наличии)
	X	Y	X	Y			
1	2	3	4	5	6	7	8
-	-	-	-	-	-	-	

Раздел 4

План границ объекта

Масштаб 1:500

Условные обозначения:

- граница объекта, местоположение которого описано
- границы населенных пунктов
- границы земельных участков по сведениям ЕГРН
- поворотная точка границ объекта

Подпись_____Дата «_____»_____20___г.

Место для оттиска печати лица, составившего описание местоположения границ объекта

ОПИСАНИЕ МЕСТОПОЛОЖЕНИЯ ГРАНИЦ

Зона осуществления деятельности по комплексному и устойчивому развитию территории КУРТ-54

(наименование объекта, местоположение границ которого описано (далее - объект))

Раздел 1

Сведения об объекте

№ п/п	Характеристики объекта	Описание характеристик
1	**2**	**3**
1.	Местоположение объекта	Московская область, городской округ Химки
2.	Площадь объекта +/- величина погрешности определения площади (Р +/- Дельта Р)	13311 кв. м ± 40 кв. м
3.	Иные характеристики объекта	

Раздел 2

Сведения о местоположении границ объекта

1. Система координат МСК-50, зона 2

2. Сведения о характерных точках границ объекта

Обозначение характерных точек границ	Координаты, м		Метод определения координат характерной точки	Средняя квадратическая погрешность положения характерной точки (Mt), м	Описание обозначения точки на местности (при наличии)
	X	Y			
1	2	3	4	5	6
Участок 1					
1	485702.20	2186662.64	Картометрический	0,1	-
2	485711.38	2186650.04	Картометрический	0,1	-
3	485713.29	2186647.45	Картометрический	0,1	-
4	485714.66	2186648.46	Картометрический	0,1	-
5	485717.83	2186644.21	Картометрический	0,1	-
6	485718.16	2186644.47	Картометрический	0,1	-
7	485727.97	2186631.44	Картометрический	0,1	-
8	485727.62	2186631.18	Картометрический	0,1	-
9	485738.20	2186617.31	Картометрический	0,1	-
10	485739.15	2186616.48	Картометрический	0,1	-
11	485754.00	2186598.88	Картометрический	0,1	-
12	485782.96	2186624.69	Картометрический	0,1	-
13	485846.23	2186684.68	Картометрический	0,1	-
14	485854.24	2186690.14	Картометрический	0,1	-
15	485860.11	2186692.87	Картометрический	0,1	-
16	485910.20	2186712.37	Картометрический	0,1	-
17	485898.99	2186725.05	Картометрический	0,1	-
18	485886.70	2186738.95	Картометрический	0,1	-
19	485887.45	2186740.99	Картометрический	0,1	-
20	485886.35	2186744.78	Картометрический	0,1	-
21	485884.19	2186752.26	Картометрический	0,1	-
22	485857.13	2186745.40	Картометрический	0,1	-
23	485834.46	2186743.59	Картометрический	0,1	-
24	485818.66	2186739.89	Картометрический	0,1	-
25	485808.91	2186735.80	Картометрический	0,1	-
26	485800.09	2186732.13	Картометрический	0,1	-

Раздел 2

Сведения о местоположении границ объекта

Обозначение характерных точек границ	Координаты, м		Метод определения координат характерной точки	Средняя квадратическая погрешность положения характерной точки (Mt), м	Описание обозначения точки на местности (при наличии)
	X	Y			
1	2	3	4	5	6
27	485792.47	2186728.52	Картометрический	0,1	-
28	485782.01	2186721.45	Картометрический	0,1	-
29	485779.24	2186723.00	Картометрический	0,1	-
30	485751.11	2186698.81	Картометрический	0,1	-
31	485742.66	2186691.54	Картометрический	0,1	-
32	485733.75	2186683.88	Картометрический	0,1	-
33	485721.02	2186676.19	Картометрический	0,1	-
34	485710.29	2186669.70	Картометрический	0,1	-
1	485702.20	2186662.64	Картометрический	0,1	-

3. Сведения о характерных точках части (частей) границы объекта

Обозначение характерных точек границ	Координаты, м		Метод определения координат характерной точки	Средняя квадратическая погрешность положения характерной точки (Mt), м	Описание обозначения точки на местности (при наличии)
	X	Y			
1	2	3	4	5	6
-	-	-	-	-	-

Раздел 3

Сведения о местоположении измененных (уточненных) границ объекта

1. Система координат -

2. Сведения о характерных точках границ объекта

Обозначение характерных точек границ	Существующие координаты, м		Измененные (уточненные) координаты, м		Метод определения координат характерной точки	Средняя квадратическая погрешность положения характерной точки (Mt), м	Описание обозначения точки на местности (при наличии)
	X	Y	X	Y			
1	2	3	4	5	6	7	8
-	-	-	-	-	-	-	

3. Сведения о характерных точках части (частей) границы объекта

Обозначение характерных точек границ	Существующие координаты, м		Измененные (уточненные) координаты, м		Метод определения координат характерной точки	Средняя квадратическая погрешность положения характерной точки (Mt), м	Описание обозначения точки на местности (при наличии)
	X	Y	X	Y			
1	2	3	4	5	6	7	8
-	-	-	-	-	-	-	

Раздел 4

План границ объекта

Масштаб 1:1500

Условные обозначения:

- граница объекта, местоположение которого описано
- границы населенных пунктов
- границы зон с особыми условиями использования территорий
- границы земельных участков по сведениям ЕГРН
- • - поворотная точка границ объекта

Подпись_____Дата «_____»_____20___г.

Место для оттиска печати лица, составившего описание местоположения границ объекта

ОПИСАНИЕ МЕСТОПОЛОЖЕНИЯ ГРАНИЦ

Зона осуществления деятельности по комплексному и устойчивому развитию территории КУРТ-56

(наименование объекта, местоположение границ которого описано (далее - объект))

Раздел 1

Сведения об объекте

№ п/п	Характеристики объекта	Описание характеристик
1	2	3
1.	Местоположение объекта	Московская область, городской округ Химки
2.	Площадь объекта +/- величина погрешности определения площади (Р +/- Дельта Р)	54403 кв. м ± 82 кв. м
3.	Иные характеристики объекта	

Раздел 2

Сведения о местоположении границ объекта

1. Система координат МСК-50, зона 2

2. Сведения о характерных точках границ объекта

Обозначение характерных точек границ	Координаты, м		Метод определения координат характерной точки	Средняя квадратическая погрешность положения характерной точки (Mt), м	Описание обозначения точки на местности (при наличии)
	X	Y			
1	2	3	4	5	6
Участок 1					
1	482973.23	2183197.99	Картометрический	0,1	-
2	482888.46	2183309.65	Картометрический	0,1	-
3	482849.94	2183234.59	Картометрический	0,1	-
4	482958.98	2182968.50	Картометрический	0,1	-
5	483002.88	2182905.90	Картометрический	0,1	-
6	483161.10	2182908.86	Картометрический	0,1	-
7	483161.08	2182910.00	Картометрический	0,1	-
8	483160.65	2182935.13	Картометрический	0,1	-
9	483155.63	2182934.90	Картометрический	0,1	-
10	483154.57	2182985.77	Картометрический	0,1	-
11	483094.34	2182985.42	Картометрический	0,1	-
12	483095.44	2183090.51	Картометрический	0,1	-
13	483095.44	2183169.94	Картометрический	0,1	-
14	483073.19	2183180.55	Картометрический	0,1	-
15	483068.39	2183183.06	Картометрический	0,1	-
16	483054.82	2183157.07	Картометрический	0,1	-
17	483044.31	2183141.95	Картометрический	0,1	-
18	483025.73	2183111.81	Картометрический	0,1	-
19	483012.12	2183096.97	Картометрический	0,1	-
20	483005.65	2183093.16	Картометрический	0,1	-
21	483003.77	2183094.89	Картометрический	0,1	-
22	482994.72	2183115.59	Картометрический	0,1	-
23	482975.59	2183139.10	Картометрический	0,1	-
24	482988.04	2183156.42	Картометрический	0,1	-
25	482986.08	2183158.78	Картометрический	0,1	-
26	482977.20	2183182.10	Картометрический	0,1	-

Раздел 2

Сведения о местоположении границ объекта

Обозначение характерных точек границ	Координаты, м		Метод определения координат характерной точки	Средняя квадратическая погрешность положения характерной точки (Mt), м	Описание обозначения точки на местности (при наличии)
	X	Y			
1	2	3	4	5	6
27	482980.55	2183184.90	Картометрический	0,1	-
1	482973.23	2183197.99	Картометрический	0,1	-

3. Сведения о характерных точках части (частей) границы объекта

Обозначение характерных точек границ	Координаты, м		Метод определения координат характерной точки	Средняя квадратическая погрешность положения характерной точки (Mt), м	Описание обозначения точки на местности (при наличии)
	X	Y			
1	2	3	4	5	6
-	-	-	-	-	-

Раздел 3

Сведения о местоположении измененных (уточненных) границ объекта

1. Система координат -

2. Сведения о характерных точках границ объекта

Обозначение характерных точек границ	Существующие координаты, м		Измененные (уточненные) координаты, м		Метод определения координат характерной точки	Средняя квадратическая погрешность положения характерной точки (Mt), м	Описание обозначения точки на местности (при наличии)
	X	Y	X	Y			
1	2	3	4	5	6	7	8
-	-	-	-	-	-	-	

3. Сведения о характерных точках части (частей) границы объекта

Обозначение характерных точек границ	Существующие координаты, м		Измененные (уточненные) координаты, м		Метод определения координат характерной точки	Средняя квадратическая погрешность положения характерной точки (Mt), м	Описание обозначения точки на местности (при наличии)
	X	Y	X	Y			
1	2	3	4	5	6	7	8
-	-	-	-	-	-	-	

Раздел 4

План границ объекта

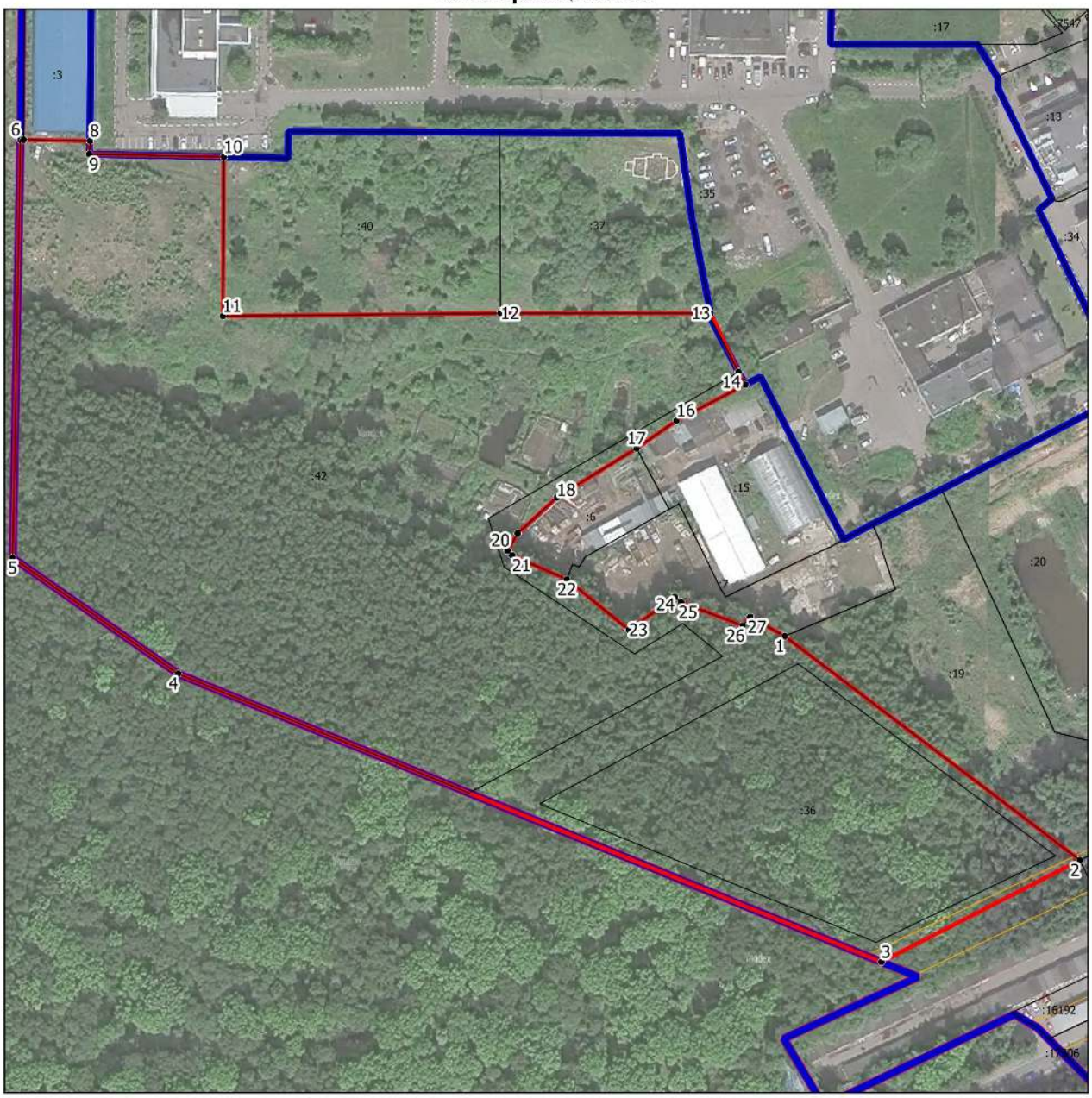

Масштаб 1:2000

Условные обозначения:

- граница объекта, местоположение которого описано
- границы муниципальных образований
- границы населенных пунктов
- границы зон с особыми условиями использования территорий
- границы земельных участков по сведениям ЕГРН
- • - поворотная точка границ объекта

Подпись_____Дата «____»_____20__г.

Место для оттиска печати лица, составившего описание местоположения границ объекта

ОПИСАНИЕ МЕСТОПОЛОЖЕНИЯ ГРАНИЦ

Зона осуществления деятельности по комплексному и устойчивому развитию территории КУРТ-57

(наименование объекта, местоположение границ которого описано (далее - объект))

Раздел 1

Сведения об объекте

№ п/п	Характеристики объекта	Описание характеристик
1	2	3
1.	Местоположение объекта	Московская область, городской округ Химки
2.	Площадь объекта +/- величина погрешности определения площади (Р +/- Дельта Р)	5537 кв. м ± 26 кв. м
3.	Иные характеристики объекта	

Раздел 2

Сведения о местоположении границ объекта

1. Система координат МСК-50, зона 2

2. Сведения о характерных точках границ объекта

Обозначение характерных точек границ	Координаты, м		Метод определения координат характерной точки	Средняя квадратическая погрешность положения характерной точки (Mt), м	Описание обозначения точки на местности (при наличии)
	X	Y			
1	2	3	4	5	6
Участок 1					
1	491964.69	2176574.99	Картометрический	0,1	-
2	491995.12	2176586.88	Картометрический	0,1	-
3	492035.34	2176604.84	Картометрический	0,1	-
4	492023.11	2176629.39	Картометрический	0,1	-
5	492047.28	2176640.85	Картометрический	0,1	-
6	492028.99	2176673.69	Картометрический	0,1	-
7	492028.22	2176675.05	Картометрический	0,1	-
8	492017.66	2176669.67	Картометрический	0,1	-
9	491996.90	2176658.63	Картометрический	0,1	-
10	491982.59	2176650.91	Картометрический	0,1	-
11	491970.82	2176643.22	Картометрический	0,1	-
12	491970.80	2176643.21	Картометрический	0,1	-
13	491951.85	2176630.86	Картометрический	0,1	-
14	491951.51	2176630.65	Картометрический	0,1	-
15	491944.70	2176626.56	Картометрический	0,1	-
16	491955.06	2176599.96	Картометрический	0,1	-
1	491964.69	2176574.99	Картометрический	0,1	-

3. Сведения о характерных точках части (частей) границы объекта

Обозначение характерных точек границ	Координаты, м		Метод определения координат характерной точки	Средняя квадратическая погрешность положения характерной точки (Mt), м	Описание обозначения точки на местности (при наличии)
	X	Y			
1	2	3	4	5	6
-	-	-	-	-	-

Раздел 3

Сведения о местоположении измененных (уточненных) границ объекта

1. Система координат -

2. Сведения о характерных точках границ объекта

Обозначение характерных точек границ	Существующие координаты, м		Измененные (уточненные) координаты, м		Метод определения координат характерной точки	Средняя квадратическая погрешность положения характерной точки (Mt), м	Описание обозначения точки на местности (при наличии)
	X	Y	X	Y			
1	2	3	4	5	6	7	8
-	-	-	-	-	-	-	

3. Сведения о характерных точках части (частей) границы объекта

Обозначение характерных точек границ	Существующие координаты, м		Измененные (уточненные) координаты, м		Метод определения координат характерной точки	Средняя квадратическая погрешность положения характерной точки (Mt), м	Описание обозначения точки на местности (при наличии)
	X	Y	X	Y			
1	2	3	4	5	6	7	8
-	-	-	-	-	-	-	

Раздел 4

План границ объекта

Масштаб 1:1000

Условные обозначения:

- граница объекта, местоположение которого описано
- границы населенных пунктов
- границы зон с особыми условиями использования территорий
- границы земельных участков по сведениям ЕГРН
- • - поворотная точка границ объекта

Подпись_____Дата «_____»_____20___г.

Место для оттиска печати лица, составившего описание местоположения границ объекта

ОПИСАНИЕ МЕСТОПОЛОЖЕНИЯ ГРАНИЦ

Зона осуществления деятельности по комплексному и устойчивому развитию территории КУРТ-58

(наименование объекта, местоположение границ которого описано (далее - объект))

Раздел 1

Сведения об объекте

№ п/п	Характеристики объекта	Описание характеристик
1	2	3
1.	Местоположение объекта	Московская область, городской округ Химки
2.	Площадь объекта +/- величина погрешности определения площади (Р +/- Дельта Р)	56725 кв. м ± 83 кв. м
3.	Иные характеристики объекта	

Раздел 2

Сведения о местоположении границ объекта

1. Система координат МСК-50, зона 2

2. Сведения о характерных точках границ объекта

Обозначение характерных точек границ	Координаты, м		Метод определения координат характерной точки	Средняя квадратическая погрешность положения характерной точки (Mt), м	Описание обозначения точки на местности (при наличии)
	X	Y			
1	2	3	4	5	6
Участок 1					
1	483321.00	2184198.78	Картометрический	0,1	-
2	483327.85	2184215.42	Картометрический	0,1	-
3	483358.31	2184204.65	Картометрический	0,1	-
4	483363.94	2184195.73	Картометрический	0,1	-
5	483369.05	2184188.20	Картометрический	0,1	-
6	483370.50	2184156.22	Картометрический	0,1	-
7	483378.99	2184143.43	Картометрический	0,1	-
8	483406.51	2184121.32	Картометрический	0,1	-
9	483413.76	2184089.72	Картометрический	0,1	-
10	483405.68	2184070.48	Картометрический	0,1	-
11	483432.50	2184059.59	Картометрический	0,1	-
12	483450.80	2184106.43	Картометрический	0,1	-
13	483444.52	2184127.44	Картометрический	0,1	-
14	483439.10	2184129.53	Картометрический	0,1	-
15	483431.70	2184154.27	Картометрический	0,1	-
16	483426.28	2184156.36	Картометрический	0,1	-
17	483413.55	2184198.94	Картометрический	0,1	-
18	483411.33	2184212.75	Картометрический	0,1	-
19	483412.79	2184226.66	Картометрический	0,1	-
20	483417.81	2184239.71	Картометрический	0,1	-
21	483426.06	2184251.01	Картометрический	0,1	-
22	483436.97	2184259.77	Картометрический	0,1	-
23	483449.77	2184265.40	Картометрический	0,1	-
24	483508.08	2184282.30	Картометрический	0,1	-
25	483547.13	2184342.08	Картометрический	0,1	-
26	483527.29	2184353.02	Картометрический	0,1	-

Раздел 2

Сведения о местоположении границ объекта

Обозначение характерных точек границ	Координаты, м		Метод определения координат характерной точки	Средняя квадратическая погрешность положения характерной точки (Mt), м	Описание обозначения точки на местности (при наличии)
	X	Y			
1	2	3	4	5	6
27	483494.29	2184371.24	Картометрический	0,1	-
28	483473.44	2184352.50	Картометрический	0,1	-
29	483462.61	2184345.07	Картометрический	0,1	-
30	483450.23	2184340.70	Картометрический	0,1	-
31	483431.23	2184336.98	Картометрический	0,1	-
32	483424.38	2184337.89	Картометрический	0,1	-
33	483402.02	2184351.15	Картометрический	0,1	-
34	483383.44	2184371.82	Картометрический	0,1	-
35	483332.10	2184404.27	Картометрический	0,1	-
36	483324.74	2184393.09	Картометрический	0,1	-
37	483282.63	2184413.31	Картометрический	0,1	-
38	483251.20	2184413.20	Картометрический	0,1	-
39	483227.38	2184428.03	Картометрический	0,1	-
40	483220.33	2184412.91	Картометрический	0,1	-
41	483190.37	2184348.69	Картометрический	0,1	-
42	483183.92	2184326.01	Картометрический	0,1	-
43	483180.70	2184309.43	Картометрический	0,1	-
44	483177.42	2184290.83	Картометрический	0,1	-
45	483174.56	2184274.56	Картометрический	0,1	-
46	483171.83	2184258.21	Картометрический	0,1	-
47	483172.10	2184231.46	Картометрический	0,1	-
48	483198.05	2184233.02	Картометрический	0,1	-
49	483203.41	2184246.22	Картометрический	0,1	-
50	483252.64	2184226.36	Картометрический	0,1	-
51	483299.63	2184207.40	Картометрический	0,1	-
1	483321.00	2184198.78	Картометрический	0,1	-

Раздел 2

Сведения о местоположении границ объекта

3. Сведения о характерных точках части (частей) границы объекта

Обозначение характерных точек границ	Координаты, м		Метод определения координат характерной точки	Средняя квадратическая погрешность положения характерной точки (Mt), м	Описание обозначения точки на местности (при наличии)
	X	Y			
1	2	3	4	5	6
-	-	-	-	-	-

Раздел 3

Сведения о местоположении измененных (уточненных) границ объекта

1. Система координат -

2. Сведения о характерных точках границ объекта

Обозначение характерных точек границ	Существующие координаты, м		Измененные (уточненные) координаты, м		Метод определения координат характерной точки	Средняя квадратическая погрешность положения характерной точки (Mt), м	Описание обозначения точки на местности (при наличии)
	X	Y	X	Y			
1	2	3	4	5	6	7	8
-	-	-	-	-	-	-	

3. Сведения о характерных точках части (частей) границы объекта

Обозначение характерных точек границ	Существующие координаты, м		Измененные (уточненные) координаты, м		Метод определения координат характерной точки	Средняя квадратическая погрешность положения характерной точки (Mt), м	Описание обозначения точки на местности (при наличии)
	X	Y	X	Y			
1	2	3	4	5	6	7	8
-	-	-	-	-	-	-	

Раздел 4

План границ объекта

Масштаб 1:2000

Условные обозначения:

- граница объекта, местоположение которого описано
- границы зон с особыми условиями использования территорий
- границы земельных участков по сведениям ЕГРН
- • - поворотная точка границ объекта

Подпись_____Дата «____»_____20__г.

Место для оттиска печати лица, составившего описание местоположения границ объекта

ОПИСАНИЕ МЕСТОПОЛОЖЕНИЯ ГРАНИЦ

Зона осуществления деятельности по комплексному и устойчивому развитию территории КУРТ-59

(наименование объекта, местоположение границ которого описано (далее - объект))

Раздел 1

Сведения об объекте

№ п/п	Характеристики объекта	Описание характеристик
1	2	3
1.	Местоположение объекта	Московская область, городской округ Химки
2.	Площадь объекта +/- величина погрешности определения площади (Р +/- Дельта Р)	64659 кв. м ± 89 кв. м
3.	Иные характеристики объекта	

Раздел 2

Сведения о местоположении границ объекта

1. Система координат МСК-50, зона 2

2. Сведения о характерных точках границ объекта

Обозначение характерных точек границ	Координаты, м		Метод определения координат характерной точки	Средняя квадратическая погрешность положения характерной точки (Mt), м	Описание обозначения точки на местности (при наличии)
	X	Y			
1	2	3	4	5	6
Участок 1					
1	483236.08	2186016.94	Картометрический	0,1	-
2	483243.61	2186017.81	Картометрический	0,1	-
3	483291.36	2186023.33	Картометрический	0,1	-
4	483301.64	2186026.44	Картометрический	0,1	-
5	483309.06	2186030.99	Картометрический	0,1	-
6	483314.15	2186038.95	Картометрический	0,1	-
7	483314.19	2186049.68	Картометрический	0,1	-
8	483405.55	2186099.41	Картометрический	0,1	-
9	483409.68	2186105.83	Картометрический	0,1	-
10	483463.17	2186132.82	Картометрический	0,1	-
11	483473.41	2186129.02	Картометрический	0,1	-
12	483495.34	2186133.11	Картометрический	0,1	-
13	483557.91	2186154.36	Картометрический	0,1	-
14	483652.93	2186162.80	Картометрический	0,1	-
15	483661.99	2186162.38	Картометрический	0,1	-
16	483668.97	2186164.81	Картометрический	0,1	-
17	483681.16	2186171.10	Картометрический	0,1	-
18	483729.50	2186203.97	Картометрический	0,1	-
19	483799.56	2186258.27	Картометрический	0,1	-
20	483812.73	2186267.98	Картометрический	0,1	-
21	483812.80	2186268.04	Картометрический	0,1	-
22	483812.30	2186268.34	Картометрический	0,1	-
23	483796.69	2186277.66	Картометрический	0,1	-
24	483770.35	2186293.39	Картометрический	0,1	-
25	483767.25	2186302.12	Картометрический	0,1	-
26	483742.02	2186335.00	Картометрический	0,1	-

Раздел 2

Сведения о местоположении границ объекта

Обозначение характерных точек границ	Координаты, м		Метод определения координат характерной точки	Средняя квадратическая погрешность положения характерной точки (Mt), м	Описание обозначения точки на местности (при наличии)
	X	Y			
1	2	3	4	5	6
27	483735.32	2186335.68	Картометрический	0,1	-
28	483715.22	2186337.71	Картометрический	0,1	-
29	483693.04	2186321.91	Картометрический	0,1	-
30	483665.81	2186349.44	Картометрический	0,1	-
31	483662.38	2186340.65	Картометрический	0,1	-
32	483644.25	2186287.07	Картометрический	0,1	-
33	483643.89	2186286.03	Картометрический	0,1	-
34	483623.81	2186272.32	Картометрический	0,1	-
35	483372.99	2186190.13	Картометрический	0,1	-
36	483251.62	2186173.28	Картометрический	0,1	-
37	483235.26	2186171.01	Картометрический	0,1	-
38	483235.99	2186033.90	Картометрический	0,1	-
1	483236.08	2186016.94	Картометрический	0,1	-

3. Сведения о характерных точках части (частей) границы объекта

Обозначение характерных точек границ	Координаты, м		Метод определения координат характерной точки	Средняя квадратическая погрешность положения характерной точки (Mt), м	Описание обозначения точки на местности (при наличии)
	X	Y			
1	2	3	4	5	6
-	-	-	-	-	-

Раздел 3

Сведения о местоположении измененных (уточненных) границ объекта

1. Система координат -

2. Сведения о характерных точках границ объекта

Обозначение характерных точек границ	Существующие координаты, м		Измененные (уточненные) координаты, м		Метод определения координат характерной точки	Средняя квадратическая погрешность положения характерной точки (Mt), м	Описание обозначения точки на местности (при наличии)
	X	Y	X	Y			
1	2	3	4	5	6	7	8
-	-	-	-	-	-	-	

3. Сведения о характерных точках части (частей) границы объекта

Обозначение характерных точек границ	Существующие координаты, м		Измененные (уточненные) координаты, м		Метод определения координат характерной точки	Средняя квадратическая погрешность положения характерной точки (Mt), м	Описание обозначения точки на местности (при наличии)
	X	Y	X	Y			
1	2	3	4	5	6	7	8
-	-	-	-	-	-	-	

Раздел 4

План границ объекта

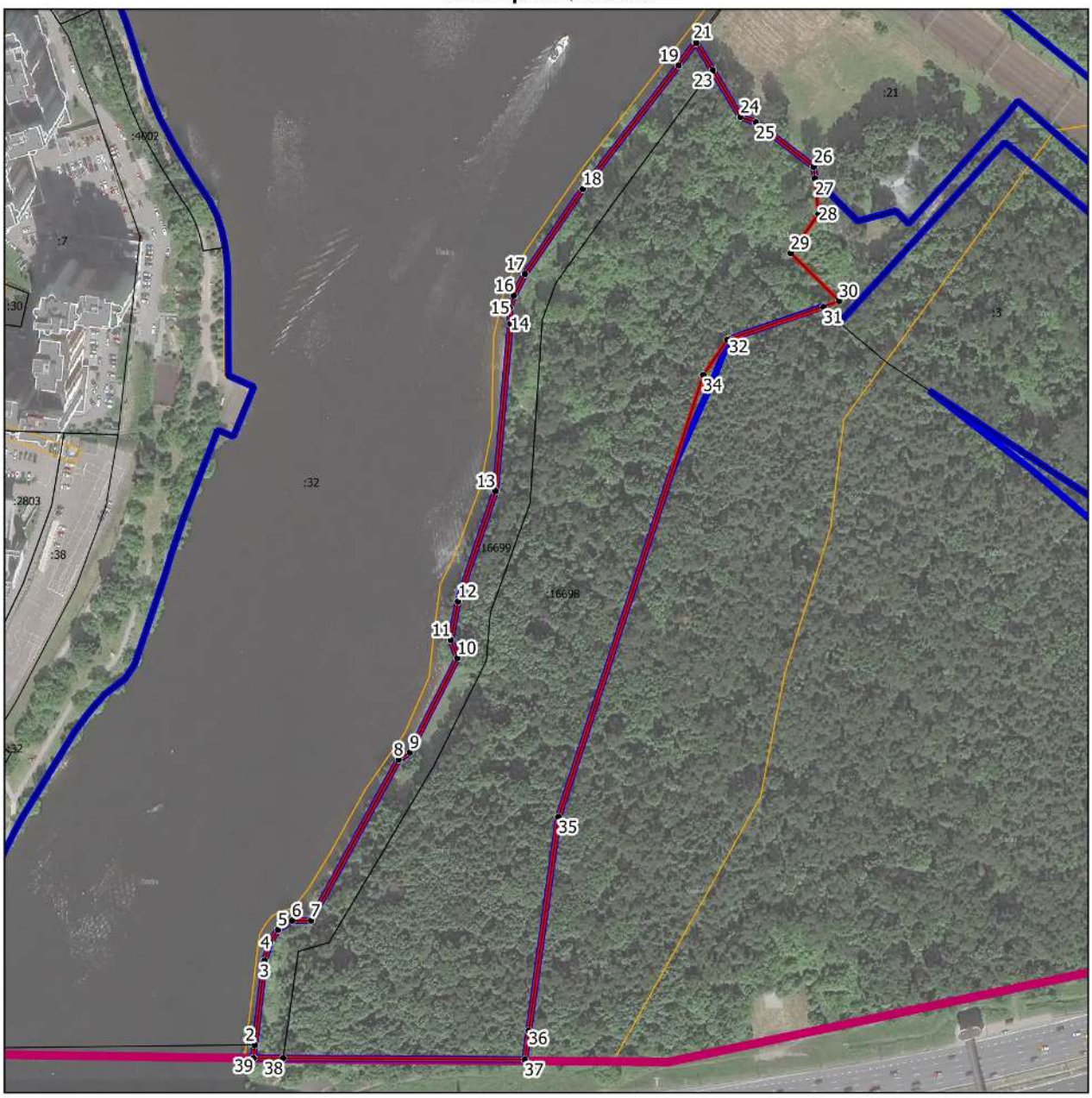

Масштаб 1:3000

Условные обозначения:

- граница объекта, местоположение которого описано
- границы муниципальных образований
- границы населенных пунктов
- границы зон с особыми условиями использования территорий
- границы земельных участков по сведениям ЕГРН
- • - поворотная точка границ объекта

Подпись_____Дата «_____»_____20___г.

Место для оттиска печати лица, составившего описание местоположения границ объекта

ОПИСАНИЕ МЕСТОПОЛОЖЕНИЯ ГРАНИЦ

Зона осуществления деятельности по комплексному и устойчивому развитию территории КУРТ-60

(наименование объекта, местоположение границ которого описано (далее - объект))

Раздел 1

Сведения об объекте

№ п/п	Характеристики объекта	Описание характеристик
1	2	3
1.	Местоположение объекта	Московская область, городской округ Химки
2.	Площадь объекта +/- величина погрешности определения площади (Р +/- Дельта Р)	93055 кв. м ± 107 кв. м
3.	Иные характеристики объекта	

Раздел 2

Сведения о местоположении границ объекта

1. Система координат МСК-50, зона 2

2. Сведения о характерных точках границ объекта

Обозначение характерных точек границ	Координаты, м		Метод определения координат характерной точки	Средняя квадратическая погрешность положения характерной точки (Mt), м	Описание обозначения точки на местности (при наличии)
	X	Y			
1	2	3	4	5	6
Участок 1					
1	484758.50	2187910.97	Картометрический	0,1	-
2	484580.75	2188171.91	Картометрический	0,1	-
3	484571.86	2188177.02	Картометрический	0,1	-
4	484544.58	2188189.72	Картометрический	0,1	-
5	484457.63	2188159.88	Картометрический	0,1	-
6	484370.61	2188130.01	Картометрический	0,1	-
7	484379.05	2188108.34	Картометрический	0,1	-
8	484407.20	2188067.68	Картометрический	0,1	-
9	484431.45	2188084.03	Картометрический	0,1	-
10	484442.33	2188067.40	Картометрический	0,1	-
11	484444.91	2188063.40	Картометрический	0,1	-
12	484452.36	2188051.89	Картометрический	0,1	-
13	484460.44	2188057.82	Картометрический	0,1	-
14	484467.35	2188057.79	Картометрический	0,1	-
15	484492.38	2188021.48	Картометрический	0,1	-
16	484493.58	2188016.65	Картометрический	0,1	-
17	484490.04	2188009.84	Картометрический	0,1	-
18	484447.45	2187980.22	Картометрический	0,1	-
19	484414.69	2187996.61	Картометрический	0,1	-
20	484412.33	2187997.79	Картометрический	0,1	-
21	484423.19	2188025.68	Картометрический	0,1	-
22	484390.64	2188038.45	Картометрический	0,1	-
23	484385.36	2188044.97	Картометрический	0,1	-
24	484375.93	2188022.52	Картометрический	0,1	-
25	484342.95	2187939.65	Картометрический	0,1	-
26	484325.95	2187895.65	Картометрический	0,1	-

Раздел 2

Сведения о местоположении границ объекта

Обозначение характерных точек границ	Координаты, м		Метод определения координат характерной точки	Средняя квадратическая погрешность положения характерной точки (Mt), м	Описание обозначения точки на местности (при наличии)
	X	Y			
1	2	3	4	5	6
27	484321.47	2187884.03	Картометрический	0,1	-
28	484354.54	2187874.72	Картометрический	0,1	-
29	484366.22	2187871.28	Картометрический	0,1	-
30	484367.24	2187870.98	Картометрический	0,1	-
31	484396.96	2187889.56	Картометрический	0,1	-
32	484399.32	2187889.43	Картометрический	0,1	-
33	484460.03	2187826.41	Картометрический	0,1	-
34	484460.74	2187825.67	Картометрический	0,1	-
35	484510.20	2187828.28	Картометрический	0,1	-
36	484512.18	2187827.97	Картометрический	0,1	-
37	484602.50	2187830.50	Картометрический	0,1	-
38	484598.83	2187835.02	Картометрический	0,1	-
39	484638.50	2187864.69	Картометрический	0,1	-
40	484646.25	2187870.49	Картометрический	0,1	-
41	484649.05	2187872.58	Картометрический	0,1	-
42	484669.29	2187848.28	Картометрический	0,1	-
43	484678.16	2187838.70	Картометрический	0,1	-
44	484694.07	2187851.07	Картометрический	0,1	-
45	484716.84	2187827.31	Картометрический	0,1	-
46	484735.80	2187814.35	Картометрический	0,1	-
47	484759.57	2187862.83	Картометрический	0,1	-
48	484729.60	2187839.24	Картометрический	0,1	-
49	484726.75	2187836.75	Картометрический	0,1	-
50	484722.07	2187832.67	Картометрический	0,1	-
51	484721.42	2187832.11	Картометрический	0,1	-
52	484702.48	2187852.59	Картометрический	0,1	-
53	484693.00	2187865.60	Картометрический	0,1	-
54	484695.38	2187867.26	Картометрический	0,1	-
1	484758.50	2187910.97	Картометрический	0,1	-
56	484566.83	2187990.15	Картометрический	0,1	-

Раздел 2

Сведения о местоположении границ объекта

Обозначение характерных точек границ	Координаты, м		Метод определения координат характерной точки	Средняя квадратическая погрешность положения характерной точки (Mt), м	Описание обозначения точки на местности (при наличии)
	X	Y			
1	2	3	4	5	6
57	484527.93	2187959.74	Картометрический	0,1	-
58	484502.45	2187997.31	Картометрический	0,1	-
59	484501.54	2188001.19	Картометрический	0,1	-
60	484503.04	2188004.76	Картометрический	0,1	-
61	484535.94	2188028.18	Картометрический	0,1	-
62	484541.38	2188027.58	Картометрический	0,1	-
56	484566.83	2187990.15	Картометрический	0,1	-

3. Сведения о характерных точках части (частей) границы объекта

Обозначение характерных точек границ	Координаты, м		Метод определения координат характерной точки	Средняя квадратическая погрешность положения характерной точки (Mt), м	Описание обозначения точки на местности (при наличии)
	X	Y			
1	2	3	4	5	6
-	-	-	-	-	-

Раздел 3

Сведения о местоположении измененных (уточненных) границ объекта

1. Система координат -

2. Сведения о характерных точках границ объекта

Обозначение характерных точек границ	Существующие координаты, м		Измененные (уточненные) координаты, м		Метод определения координат характерной точки	Средняя квадратическая погрешность положения характерной точки (Mt), м	Описание обозначения точки на местности (при наличии)
	X	Y	X	Y			
1	2	3	4	5	6	7	8
-	-	-	-	-	-	-	

3. Сведения о характерных точках части (частей) границы объекта

Обозначение характерных точек границ	Существующие координаты, м		Измененные (уточненные) координаты, м		Метод определения координат характерной точки	Средняя квадратическая погрешность положения характерной точки (Mt), м	Описание обозначения точки на местности (при наличии)
	X	Y	X	Y			
1	2	3	4	5	6	7	8
-	-	-	-	-	-	-	

Раздел 4

План границ объекта

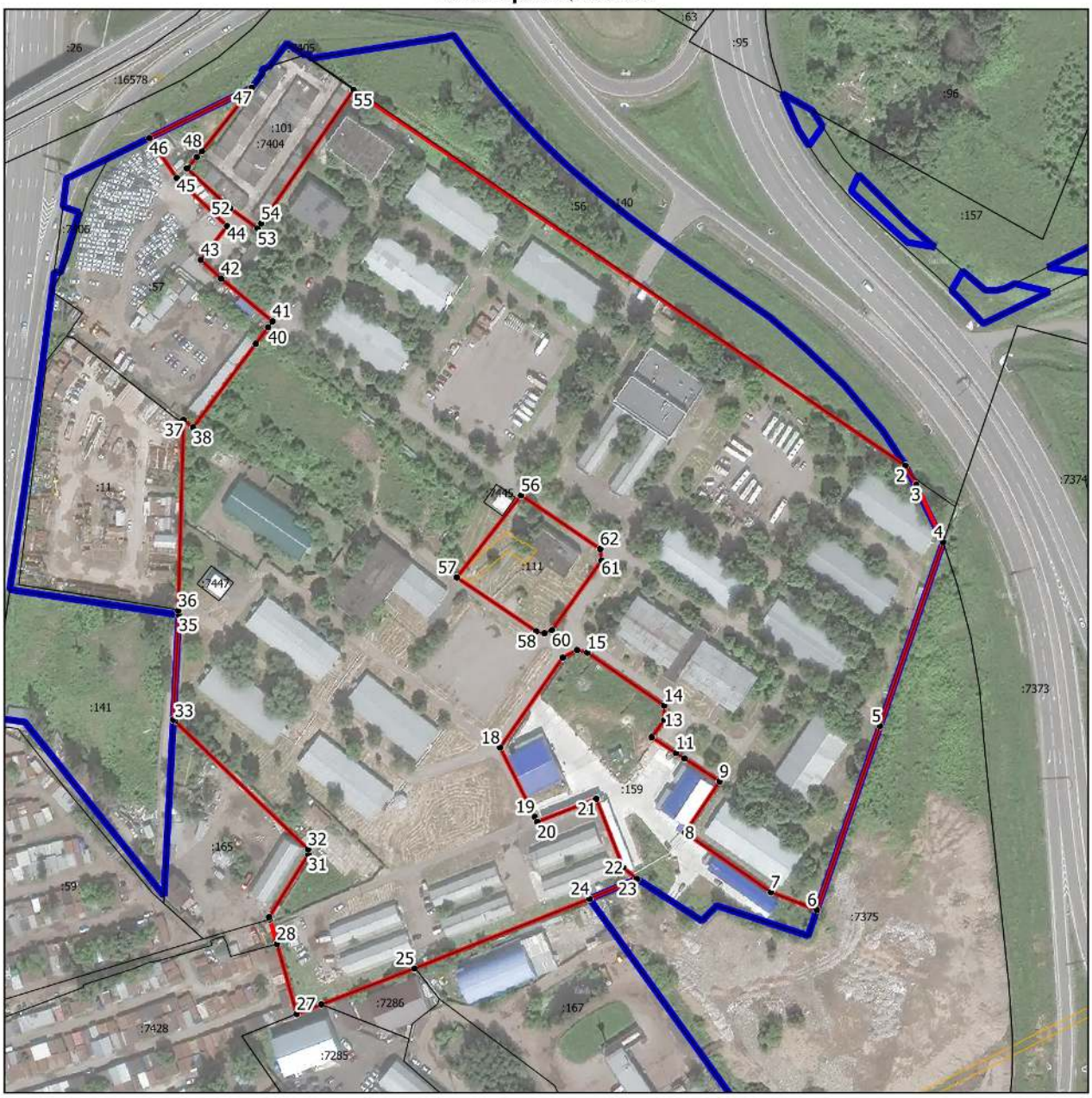

Масштаб 1:2500

Условные обозначения:

- граница объекта, местоположение которого описано
- границы населенных пунктов
- границы зон с особыми условиями использования территорий
- границы земельных участков по сведениям ЕГРН
- поворотная точка границ объекта

Подпись_____Дата «_____»_____20___г.

Место для оттиска печати лица, составившего описание местоположения границ объекта

ОПИСАНИЕ МЕСТОПОЛОЖЕНИЯ ГРАНИЦ

Зона осуществления деятельности по комплексному и устойчивому развитию территории КУРТ-61

(наименование объекта, местоположение границ которого описано (далее - объект))

Раздел 1

Сведения об объекте

№ п/п	Характеристики объекта	Описание характеристик
1	**2**	**3**
1.	Местоположение объекта	Московская область, городской округ Химки
2.	Площадь объекта +/- величина погрешности определения площади (Р +/- Дельта Р)	64857 кв. м ± 89 кв. м
3.	Иные характеристики объекта	

Раздел 2

Сведения о местоположении границ объекта

1. Система координат МСК-50, зона 2

2. Сведения о характерных точках границ объекта

Обозначение характерных точек границ	Координаты, м		Метод определения координат характерной точки	Средняя квадратическая погрешность положения характерной точки (Mt), м	Описание обозначения точки на местности (при наличии)
	X	Y			
1	2	3	4	5	6
Участок 1					
1	487290.20	2180354.31	Картометрический	0,1	-
2	487259.03	2180385.26	Картометрический	0,1	-
3	487250.24	2180394.58	Картометрический	0,1	-
4	487243.90	2180401.61	Картометрический	0,1	-
5	487211.70	2180432.80	Картометрический	0,1	-
6	487208.66	2180435.96	Картометрический	0,1	-
7	487198.27	2180430.53	Картометрический	0,1	-
8	487194.68	2180434.15	Картометрический	0,1	-
9	487192.28	2180431.67	Картометрический	0,1	-
10	487182.42	2180440.80	Картометрический	0,1	-
11	487151.79	2180470.37	Картометрический	0,1	-
12	487141.52	2180480.44	Картометрический	0,1	-
13	487120.21	2180458.03	Картометрический	0,1	-
14	487061.93	2180397.81	Картометрический	0,1	-
15	487021.42	2180356.87	Картометрический	0,1	-
16	486959.55	2180294.84	Картометрический	0,1	-
17	486993.99	2180264.55	Картометрический	0,1	-
18	487107.16	2180166.25	Картометрический	0,1	-
19	487120.07	2180155.19	Картометрический	0,1	-
20	487127.42	2180149.08	Картометрический	0,1	-
21	487128.75	2180147.91	Картометрический	0,1	-
22	487133.40	2180143.86	Картометрический	0,1	-
23	487136.89	2180150.60	Картометрический	0,1	-
24	487164.42	2180126.88	Картометрический	0,1	-
25	487166.86	2180124.78	Картометрический	0,1	-
26	487168.02	2180125.83	Картометрический	0,1	-

Раздел 2

Сведения о местоположении границ объекта

Обозначение характерных точек границ	Координаты, м		Метод определения координат характерной точки	Средняя квадратическая погрешность положения характерной точки (Mt), м	Описание обозначения точки на местности (при наличии)
	X	Y			
1	2	3	4	5	6
27	487198.13	2180157.38	Картометрический	0,1	-
28	487188.30	2180166.77	Картометрический	0,1	-
29	487239.43	2180221.45	Картометрический	0,1	-
30	487245.43	2180229.68	Картометрический	0,1	-
31	487241.31	2180233.18	Картометрический	0,1	-
32	487311.98	2180310.03	Картометрический	0,1	-
33	487314.69	2180312.48	Картометрический	0,1	-
34	487309.50	2180317.93	Картометрический	0,1	-
35	487298.92	2180329.52	Картометрический	0,1	-
36	487281.96	2180346.56	Картометрический	0,1	-
1	487290.20	2180354.31	Картометрический	0,1	-

3. Сведения о характерных точках части (частей) границы объекта

Обозначение характерных точек границ	Координаты, м		Метод определения координат характерной точки	Средняя квадратическая погрешность положения характерной точки (Mt), м	Описание обозначения точки на местности (при наличии)
	X	Y			
1	2	3	4	5	6
-	-	-	-	-	-

Раздел 3

Сведения о местоположении измененных (уточненных) границ объекта

1. Система координат -

2. Сведения о характерных точках границ объекта

Обозначение характерных точек границ	Существующие координаты, м		Измененные (уточненные) координаты, м		Метод определения координат характерной точки	Средняя квадратическая погрешность положения характерной точки (Mt), м	Описание обозначения точки на местности (при наличии)
	X	Y	X	Y			
1	2	3	4	5	6	7	8
-	-	-	-	-	-	-	

3. Сведения о характерных точках части (частей) границы объекта

Обозначение характерных точек границ	Существующие координаты, м		Измененные (уточненные) координаты, м		Метод определения координат характерной точки	Средняя квадратическая погрешность положения характерной точки (Mt), м	Описание обозначения точки на местности (при наличии)
	X	Y	X	Y			
1	2	3	4	5	6	7	8
-	-	-	-	-	-	-	

Раздел 4

План границ объекта

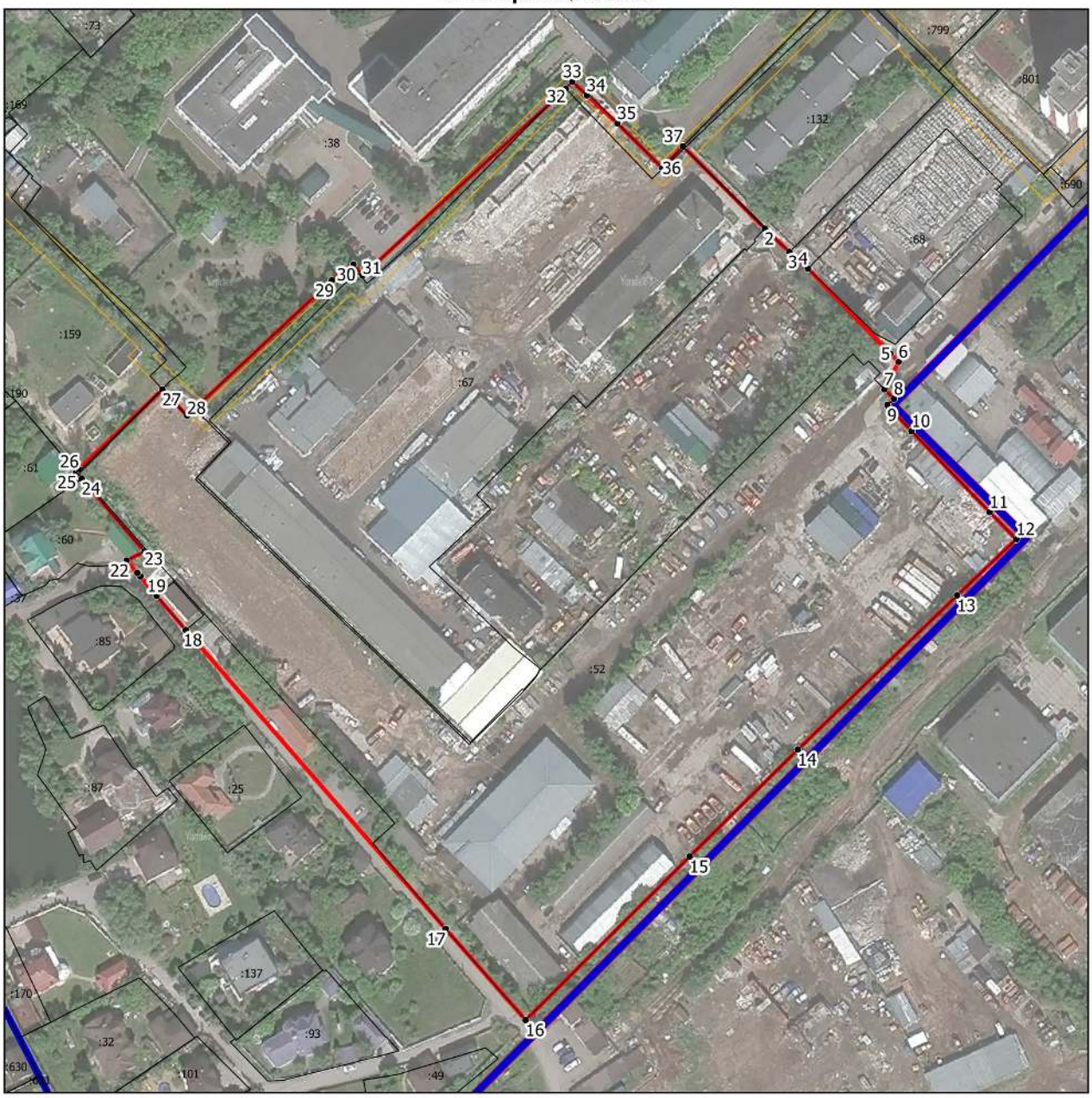

Масштаб 1:2000

Условные обозначения:

- граница объекта, местоположение которого описано
- границы муниципальных образований
- границы населенных пунктов
- границы зон с особыми условиями использования территорий
- границы земельных участков по сведениям ЕГРН
- поворотная точка границ объекта

Подпись_____Дата «_____»_____20___г.

Место для оттиска печати лица, составившего описание местоположения границ объекта

ОПИСАНИЕ МЕСТОПОЛОЖЕНИЯ ГРАНИЦ

Зона осуществления деятельности по комплексному и устойчивому развитию территории КУРТ-62

(наименование объекта, местоположение границ которого описано (далее - объект))

Раздел 1

Сведения об объекте

№ п/п	Характеристики объекта	Описание характеристик
1	2	3
1.	Местоположение объекта	Московская область, городской округ Химки
2.	Площадь объекта +/- величина погрешности определения площади (Р +/- Дельта Р)	25526 кв. м ± 56 кв. м
3.	Иные характеристики объекта	

Раздел 2

Сведения о местоположении границ объекта

1. Система координат МСК-50, зона 2

2. Сведения о характерных точках границ объекта

Обозначение характерных точек границ	Координаты, м		Метод определения координат характерной точки	Средняя квадратическая погрешность положения характерной точки (Mt), м	Описание обозначения точки на местности (при наличии)
	X	Y			
1	2	3	4	5	6
Участок 1					
1	482888.46	2183309.65	Картометрический	0,1	-
2	482973.23	2183197.99	Картометрический	0,1	-
3	482990.85	2183239.89	Картометрический	0,1	-
4	483006.14	2183234.65	Картометрический	0,1	-
5	483009.15	2183234.10	Картометрический	0,1	-
6	483015.59	2183231.08	Картометрический	0,1	-
7	483028.73	2183257.33	Картометрический	0,1	-
8	483096.40	2183388.02	Картометрический	0,1	-
9	483091.66	2183392.19	Картометрический	0,1	-
10	483090.21	2183389.60	Картометрический	0,1	-
11	482980.31	2183442.50	Картометрический	0,1	-
12	482927.70	2183336.23	Картометрический	0,1	-
13	482905.51	2183345.60	Картометрический	0,1	-
14	482905.50	2183345.58	Картометрический	0,1	-
1	482888.46	2183309.65	Картометрический	0,1	-

3. Сведения о характерных точках части (частей) границы объекта

Обозначение характерных точек границ	Координаты, м		Метод определения координат характерной точки	Средняя квадратическая погрешность положения характерной точки (Mt), м	Описание обозначения точки на местности (при наличии)
	X	Y			
1	2	3	4	5	6
-	-	-	-	-	-

Раздел 3

Сведения о местоположении измененных (уточненных) границ объекта

1. Система координат -

2. Сведения о характерных точках границ объекта

Обозначение характерных точек границ	Существующие координаты, м		Измененные (уточненные) координаты, м		Метод определения координат характерной точки	Средняя квадратическая погрешность положения характерной точки (Mt), м	Описание обозначения точки на местности (при наличии)
	X	Y	X	Y			
1	2	3	4	5	6	7	8
-	-	-	-	-	-	-	

3. Сведения о характерных точках части (частей) границы объекта

Обозначение характерных точек границ	Существующие координаты, м		Измененные (уточненные) координаты, м		Метод определения координат характерной точки	Средняя квадратическая погрешность положения характерной точки (Mt), м	Описание обозначения точки на местности (при наличии)
	X	Y	X	Y			
1	2	3	4	5	6	7	8
-	-	-	-	-	-	-	

Раздел 4

План границ объекта

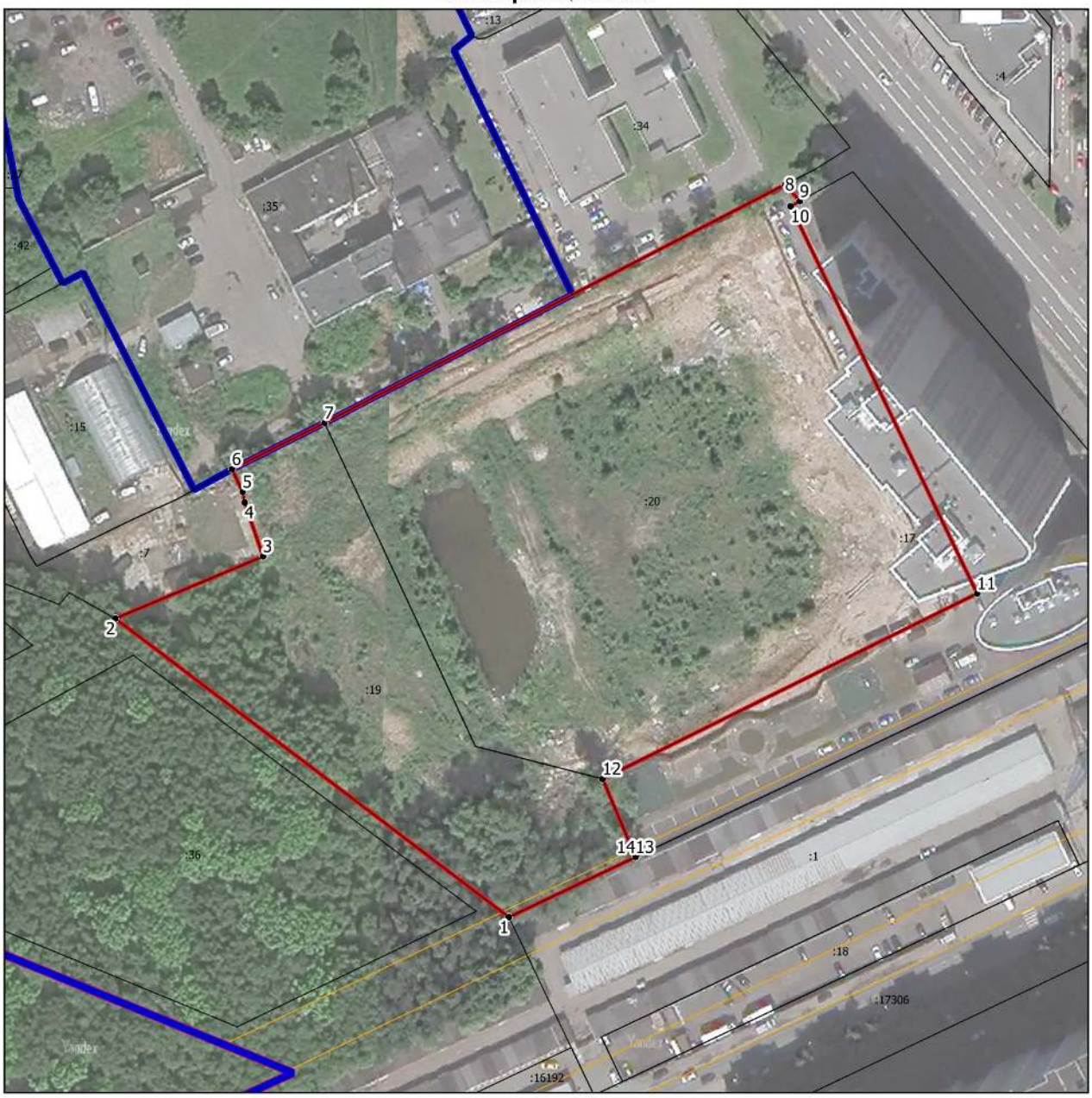

Масштаб 1:1500

Условные обозначения:

- граница объекта, местоположение которого описано
- границы муниципальных образований
- границы населенных пунктов
- границы зон с особыми условиями использования территорий
- границы земельных участков по сведениям ЕГРН
- поворотная точка границ объекта

Подпись_____Дата «_____»_____20___г.

Место для оттиска печати лица, составившего описание местоположения границ объекта