

ОПИСАНИЕ МЕСТОПОЛОЖЕНИЯ ГРАНИЦ

Зона застройки индивидуальными и блокированными жилыми домами Ж-2

(наименование объекта, местоположение границ которого описано (далее - объект))

Раздел 1

Сведения об объекте

№ п/п	Характеристики объекта	Описание характеристик
1	2	3
1.	Местоположение объекта	Московская область, городской округ Химки
2.	Площадь объекта +/- величина погрешности определения площади (Р +/- Дельта Р)	2906 кв. м ± 19 кв. м
3.	Иные характеристики объекта	Предельное количество этажей: 2 эт

Раздел 2

Сведения о местоположении границ объекта

1. Система координат МСК-50, зона 2

2. Сведения о характерных точках границ объекта

Обозначение характерных точек границ	Координаты, м		Метод определения координат характерной точки	Средняя квадратическая погрешность положения характерной точки (Мт), м	Описание обозначения точки на местности (при наличии)
	X	Y			
1	2	3	4	5	6
Участок 1					
1	489364.48	2174729.67	Картометрический	0,1	-
2	489336.54	2174688.21	Картометрический	0,1	-
3	489308.93	2174643.43	Картометрический	0,1	-
4	489337.47	2174633.85	Картометрический	0,1	-
5	489357.48	2174667.82	Картометрический	0,1	-
6	489361.29	2174671.27	Картометрический	0,1	-
7	489389.24	2174712.73	Картометрический	0,1	-
1	489364.48	2174729.67	Картометрический	0,1	-

3. Сведения о характерных точках части (частей) границы объекта

Обозначение характерных точек границ	Координаты, м		Метод определения координат характерной точки	Средняя квадратическая погрешность положения характерной точки (Мт), м	Описание обозначения точки на местности (при наличии)
	X	Y			
1	2	3	4	5	6
-	-	-	-	-	-

Раздел 3

Сведения о местоположении измененных (уточненных) границ объекта

1. Система координат -

2. Сведения о характерных точках границ объекта

Обозначение характерных точек границ	Существующие координаты, м		Измененные (уточненные) координаты, м		Метод определения координат характерной точки	Средняя квадратическая погрешность положения характерной точки (Mf), м	Описание обозначения точки на местности (при наличии)
	X	Y	X	Y			
1	2	3	4	5	6	7	8
-	-	-	-	-	-	-	

3. Сведения о характерных точках части (частей) границы объекта

Обозначение характерных точек границ	Существующие координаты, м		Измененные (уточненные) координаты, м		Метод определения координат характерной точки	Средняя квадратическая погрешность положения характерной точки (Mf), м	Описание обозначения точки на местности (при наличии)
	X	Y	X	Y			
1	2	3	4	5	6	7	8
-	-	-	-	-	-	-	

Раздел 4
План границ объекта



Масштаб 1:500

Условные обозначения:

- - граница объекта, местоположение которого описано
- - границы муниципальных образований
- - границы населенных пунктов
- - границы зон с особыми условиями использования территорий
- - границы земельных участков по сведениям ЕГРН
- - поворотная точка границ объекта

Подпись _____ Дата « ____ » _____ 20__ г.

Место для оттиска печати лица, составившего описание местоположения границ объекта

ОПИСАНИЕ МЕСТОПОЛОЖЕНИЯ ГРАНИЦ

Зона застройки индивидуальными и блокированными жилыми домами Ж-2

(наименование объекта, местоположение границ которого описано (далее - объект))

Раздел 1

Сведения об объекте

№ п/п	Характеристики объекта	Описание характеристик
1	2	3
1.	Местоположение объекта	Московская область, городской округ Химки
2.	Площадь объекта +/- величина погрешности определения площади (Р +/- Дельта Р)	17712294 кв. м ± 1473 кв. м
3.	Иные характеристики объекта	Предельное количество этажей: 3 эт

Раздел 2

Сведения о местоположении границ объекта

1. Система координат МСК-50, зона 2

2. Сведения о характерных точках границ объекта

Обозначение характерных точек границ	Координаты, м		Метод определения координат характерной точки	Средняя квадратическая погрешность положения характерной точки (Мт), м	Описание обозначения точки на местности (при наличии)
	X	Y			
1	2	3	4	5	6
Участок 1					
1	485888.67	2186569.01	Картометрический	0,1	-
2	485864.61	2186606.25	Картометрический	0,1	-
3	485850.34	2186596.37	Картометрический	0,1	-
4	485851.98	2186594.31	Картометрический	0,1	-
5	485849.98	2186592.57	Картометрический	0,1	-
6	485851.64	2186590.69	Картометрический	0,1	-
7	485848.02	2186588.20	Картометрический	0,1	-
8	485846.48	2186586.36	Картометрический	0,1	-
9	485832.89	2186575.68	Картометрический	0,1	-
10	485836.34	2186571.29	Картометрический	0,1	-
11	485859.51	2186546.09	Картометрический	0,1	-
1	485888.67	2186569.01	Картометрический	0,1	-
Участок 2					
13	487639.15	2187138.05	Картометрический	0,1	-
14	487639.01	2187138.36	Картометрический	0,1	-
15	487635.77	2187140.39	Картометрический	0,1	-
16	487601.62	2187164.60	Картометрический	0,1	-
17	487605.11	2187171.64	Картометрический	0,1	-
18	487606.66	2187172.09	Картометрический	0,1	-
19	487606.84	2187173.69	Картометрический	0,1	-
20	487613.22	2187187.45	Картометрический	0,1	-
21	487605.09	2187192.99	Картометрический	0,1	-
22	487612.83	2187206.91	Картометрический	0,1	-
23	487662.48	2187175.44	Картометрический	0,1	-
24	487666.64	2187180.88	Картометрический	0,1	-
25	487677.04	2187185.57	Картометрический	0,1	-

Раздел 2

Сведения о местоположении границ объекта

Обозначение характерных точек границ	Координаты, м		Метод определения координат характерной точки	Средняя квадратическая погрешность положения характерной точки (Mf), м	Описание обозначения точки на местности (при наличии)
	X	Y			
1	2	3	4	5	6
26	487689.40	2187191.11	Картометрический	0,1	-
27	487703.18	2187197.34	Картометрический	0,1	-
28	487857.28	2187257.64	Картометрический	0,1	-
29	488094.41	2187236.10	Картометрический	0,1	-
30	488208.15	2187225.76	Картометрический	0,1	-
31	488252.07	2187236.48	Картометрический	0,1	-
32	488332.43	2187333.48	Картометрический	0,1	-
33	488407.07	2187423.59	Картометрический	0,1	-
34	488446.13	2187470.81	Картометрический	0,1	-
35	488451.12	2187476.76	Картометрический	0,1	-
36	488454.28	2187478.83	Картометрический	0,1	-
37	488535.54	2187576.81	Картометрический	0,1	-
38	488538.17	2187579.98	Картометрический	0,1	-
39	488547.68	2187583.10	Картометрический	0,1	-
40	488550.60	2187583.65	Картометрический	0,1	-
41	488556.41	2187592.16	Картометрический	0,1	-
42	488558.48	2187590.31	Картометрический	0,1	-
43	488559.20	2187589.31	Картометрический	0,1	-
44	488817.88	2187425.67	Картометрический	0,1	-
45	488828.20	2187419.14	Картометрический	0,1	-
46	488863.30	2187392.73	Картометрический	0,1	-
47	488879.58	2187380.47	Картометрический	0,1	-
48	488889.13	2187373.99	Картометрический	0,1	-
49	488900.01	2187397.34	Картометрический	0,1	-
50	488882.59	2187432.24	Картометрический	0,1	-
51	488878.11	2187441.45	Картометрический	0,1	-
52	488872.41	2187446.97	Картометрический	0,1	-
53	488871.26	2187448.27	Картометрический	0,1	-
54	488873.83	2187457.73	Картометрический	0,1	-
55	488859.52	2187468.13	Картометрический	0,1	-

Раздел 2

Сведения о местоположении границ объекта

Обозначение характерных точек границ	Координаты, м		Метод определения координат характерной точки	Средняя квадратическая погрешность положения характерной точки (Mf), м	Описание обозначения точки на местности (при наличии)
	X	Y			
1	2	3	4	5	6
56	488864.74	2187522.86	Картометрический	0,1	-
57	488869.77	2187575.90	Картометрический	0,1	-
58	488874.11	2187621.45	Картометрический	0,1	-
59	488822.75	2187620.29	Картометрический	0,1	-
60	488795.03	2187575.77	Картометрический	0,1	-
61	488782.20	2187565.87	Картометрический	0,1	-
62	488760.27	2187577.34	Картометрический	0,1	-
63	488716.94	2187600.88	Картометрический	0,1	-
64	488689.79	2187613.22	Картометрический	0,1	-
65	488670.81	2187621.85	Картометрический	0,1	-
66	488649.97	2187631.23	Картометрический	0,1	-
67	488600.80	2187654.78	Картометрический	0,1	-
68	488576.83	2187668.59	Картометрический	0,1	-
69	488579.86	2187672.85	Картометрический	0,1	-
70	488574.66	2187676.41	Картометрический	0,1	-
71	488578.76	2187683.34	Картометрический	0,1	-
72	488579.99	2187685.41	Картометрический	0,1	-
73	488581.06	2187688.13	Картометрический	0,1	-
74	488580.75	2187693.06	Картометрический	0,1	-
75	488578.80	2187696.42	Картометрический	0,1	-
76	488574.39	2187701.21	Картометрический	0,1	-
77	488563.48	2187703.70	Картометрический	0,1	-
78	488537.41	2187710.08	Картометрический	0,1	-
79	488531.24	2187709.31	Картометрический	0,1	-
80	488506.80	2187713.47	Картометрический	0,1	-
81	488455.21	2187721.31	Картометрический	0,1	-
82	488426.85	2187729.64	Картометрический	0,1	-
83	488404.96	2187736.08	Картометрический	0,1	-
84	488319.02	2187755.78	Картометрический	0,1	-
85	488314.94	2187752.56	Картометрический	0,1	-

Раздел 2

Сведения о местоположении границ объекта

Обозначение характерных точек границ	Координаты, м		Метод определения координат характерной точки	Средняя квадратическая погрешность положения характерной точки (Mf), м	Описание обозначения точки на местности (при наличии)
	X	Y			
1	2	3	4	5	6
86	488313.46	2187751.04	Картометрический	0,1	-
87	488313.04	2187749.04	Картометрический	0,1	-
88	488314.20	2187746.34	Картометрический	0,1	-
89	488314.75	2187744.41	Картометрический	0,1	-
90	488308.98	2187746.38	Картометрический	0,1	-
91	488308.79	2187745.55	Картометрический	0,1	-
92	488308.47	2187745.01	Картометрический	0,1	-
93	488307.10	2187742.75	Картометрический	0,1	-
94	488303.68	2187741.26	Картометрический	0,1	-
95	488249.95	2187745.22	Картометрический	0,1	-
96	488170.86	2187751.90	Картометрический	0,1	-
97	488106.08	2187755.87	Картометрический	0,1	-
98	488063.68	2187757.53	Картометрический	0,1	-
99	488050.38	2187750.88	Картометрический	0,1	-
100	487992.17	2187735.08	Картометрический	0,1	-
101	487953.30	2187724.69	Картометрический	0,1	-
102	487946.65	2187721.78	Картометрический	0,1	-
103	487942.91	2187717.20	Картометрический	0,1	-
104	487941.91	2187712.84	Картометрический	0,1	-
105	487904.50	2187715.01	Картометрический	0,1	-
106	487904.95	2187724.90	Картометрический	0,1	-
107	487905.15	2187729.33	Картометрический	0,1	-
108	487902.37	2187728.50	Картометрический	0,1	-
109	487900.93	2187743.66	Картометрический	0,1	-
110	487892.45	2187742.31	Картометрический	0,1	-
111	487651.16	2187738.65	Картометрический	0,1	-
112	487581.04	2187718.25	Картометрический	0,1	-
113	487581.04	2187717.25	Картометрический	0,1	-
114	487545.25	2187710.86	Картометрический	0,1	-
115	487536.14	2187697.48	Картометрический	0,1	-

Раздел 2

Сведения о местоположении границ объекта

Обозначение характерных точек границ	Координаты, м		Метод определения координат характерной точки	Средняя квадратическая погрешность положения характерной точки (Mf), м	Описание обозначения точки на местности (при наличии)
	X	Y			
1	2	3	4	5	6
116	487528.32	2187690.22	Картометрический	0,1	-
117	487516.63	2187686.87	Картометрический	0,1	-
118	487510.20	2187686.15	Картометрический	0,1	-
119	487489.96	2187680.68	Картометрический	0,1	-
120	487487.04	2187687.81	Картометрический	0,1	-
121	487477.18	2187687.14	Картометрический	0,1	-
122	487462.08	2187686.91	Картометрический	0,1	-
123	487461.79	2187672.07	Картометрический	0,1	-
124	487381.20	2187689.23	Картометрический	0,1	-
125	487249.38	2187727.84	Картометрический	0,1	-
126	487227.05	2187728.53	Картометрический	0,1	-
127	487226.99	2187735.75	Картометрический	0,1	-
128	487224.24	2187736.31	Картометрический	0,1	-
129	487212.20	2187736.80	Картометрический	0,1	-
130	487208.45	2187736.75	Картометрический	0,1	-
131	487208.49	2187730.72	Картометрический	0,1	-
132	487188.06	2187734.67	Картометрический	0,1	-
133	487162.73	2187733.30	Картометрический	0,1	-
134	487107.23	2187710.74	Картометрический	0,1	-
135	487093.52	2187701.43	Картометрический	0,1	-
136	486970.82	2187619.66	Картометрический	0,1	-
137	486766.81	2187551.86	Картометрический	0,1	-
138	486777.60	2187538.70	Картометрический	0,1	-
139	486778.61	2187537.36	Картометрический	0,1	-
140	486779.17	2187537.63	Картометрический	0,1	-
141	486790.83	2187542.83	Картометрический	0,1	-
142	486802.07	2187547.61	Картометрический	0,1	-
143	486809.04	2187550.56	Картометрический	0,1	-
144	486818.90	2187554.85	Картометрический	0,1	-
145	486852.04	2187567.12	Картометрический	0,1	-

Раздел 2

Сведения о местоположении границ объекта

Обозначение характерных точек границ	Координаты, м		Метод определения координат характерной точки	Средняя квадратическая погрешность положения характерной точки (Mf), м	Описание обозначения точки на местности (при наличии)
	X	Y			
1	2	3	4	5	6
146	486861.69	2187570.25	Картометрический	0,1	-
147	486885.58	2187577.78	Картометрический	0,1	-
148	486902.35	2187582.98	Картометрический	0,1	-
149	486908.66	2187584.73	Картометрический	0,1	-
150	486920.44	2187588.34	Картометрический	0,1	-
151	486943.40	2187593.98	Картометрический	0,1	-
152	486977.10	2187601.75	Картометрический	0,1	-
153	486978.66	2187602.44	Картометрический	0,1	-
154	486991.96	2187606.92	Картометрический	0,1	-
155	487011.28	2187593.61	Картометрический	0,1	-
156	487000.37	2187573.26	Картометрический	0,1	-
157	486998.23	2187574.33	Картометрический	0,1	-
158	486992.92	2187577.13	Картометрический	0,1	-
159	486982.68	2187559.95	Картометрический	0,1	-
160	486972.45	2187542.76	Картометрический	0,1	-
161	486963.06	2187525.09	Картометрический	0,1	-
162	486953.45	2187507.45	Картометрический	0,1	-
163	486944.64	2187489.44	Картометрический	0,1	-
164	486935.17	2187471.65	Картометрический	0,1	-
165	486925.42	2187454.11	Картометрический	0,1	-
166	486915.48	2187436.65	Картометрический	0,1	-
167	486905.32	2187419.39	Картометрический	0,1	-
168	486894.78	2187402.26	Картометрический	0,1	-
169	486884.28	2187385.14	Картометрический	0,1	-
170	486872.61	2187368.89	Картометрический	0,1	-
171	486860.10	2187351.47	Картометрический	0,1	-
172	486850.31	2187337.89	Картометрический	0,1	-
173	486847.44	2187333.94	Картометрический	0,1	-
174	486842.65	2187334.56	Картометрический	0,1	-
175	486791.92	2187367.38	Картометрический	0,1	-

Раздел 2

Сведения о местоположении границ объекта

Обозначение характерных точек границ	Координаты, м		Метод определения координат характерной точки	Средняя квадратическая погрешность положения характерной точки (Mf), м	Описание обозначения точки на местности (при наличии)
	X	Y			
1	2	3	4	5	6
176	486756.03	2187391.77	Картометрический	0,1	-
177	486712.56	2187421.90	Картометрический	0,1	-
178	486720.95	2187435.25	Картометрический	0,1	-
179	486697.14	2187450.74	Картометрический	0,1	-
180	486696.28	2187451.46	Картометрический	0,1	-
181	486679.68	2187431.79	Картометрический	0,1	-
182	486672.96	2187424.84	Картометрический	0,1	-
183	486642.65	2187401.81	Картометрический	0,1	-
184	486610.01	2187374.04	Картометрический	0,1	-
185	486589.96	2187351.32	Картометрический	0,1	-
186	486574.50	2187334.05	Картометрический	0,1	-
187	486550.76	2187298.30	Картометрический	0,1	-
188	486530.08	2187270.58	Картометрический	0,1	-
189	486509.63	2187241.50	Картометрический	0,1	-
190	486484.25	2187209.79	Картометрический	0,1	-
191	486466.48	2187186.70	Картометрический	0,1	-
192	486447.35	2187162.25	Картометрический	0,1	-
193	486434.42	2187144.68	Картометрический	0,1	-
194	486422.33	2187128.71	Картометрический	0,1	-
195	486381.89	2187155.36	Картометрический	0,1	-
196	486379.39	2187156.74	Картометрический	0,1	-
197	486377.84	2187157.60	Картометрический	0,1	-
198	486353.71	2187170.87	Картометрический	0,1	-
199	486347.06	2187159.16	Картометрический	0,1	-
200	486332.01	2187132.67	Картометрический	0,1	-
201	486338.94	2187128.74	Картометрический	0,1	-
202	486331.65	2187115.79	Картометрический	0,1	-
203	486329.98	2187113.52	Картометрический	0,1	-
204	486320.88	2187096.66	Картометрический	0,1	-
205	486320.42	2187095.87	Картометрический	0,1	-

Раздел 2

Сведения о местоположении границ объекта

Обозначение характерных точек границ	Координаты, м		Метод определения координат характерной точки	Средняя квадратическая погрешность положения характерной точки (Mf), м	Описание обозначения точки на местности (при наличии)
	X	Y			
1	2	3	4	5	6
206	486321.64	2187095.24	Картометрический	0,1	-
207	486307.60	2187073.70	Картометрический	0,1	-
208	486296.60	2187060.99	Картометрический	0,1	-
209	486266.38	2187026.05	Картометрический	0,1	-
210	486264.39	2187023.76	Картометрический	0,1	-
211	486238.12	2186996.85	Картометрический	0,1	-
212	486210.75	2186969.85	Картометрический	0,1	-
213	486210.73	2186966.78	Картометрический	0,1	-
214	486247.34	2186934.07	Картометрический	0,1	-
215	486262.75	2186931.22	Картометрический	0,1	-
216	486297.38	2186923.33	Картометрический	0,1	-
217	486313.20	2186918.69	Картометрический	0,1	-
218	486338.69	2186910.97	Картометрический	0,1	-
219	486339.89	2186910.59	Картометрический	0,1	-
220	486343.59	2186909.86	Картометрический	0,1	-
221	486343.62	2186909.97	Картометрический	0,1	-
222	486364.03	2186906.97	Картометрический	0,1	-
223	486377.00	2186906.36	Картометрический	0,1	-
224	486387.88	2186904.88	Картометрический	0,1	-
225	486401.97	2186905.07	Картометрический	0,1	-
226	486433.11	2186916.29	Картометрический	0,1	-
227	486425.58	2186930.81	Картометрический	0,1	-
228	486588.34	2187015.30	Картометрический	0,1	-
229	486595.88	2187000.77	Картометрический	0,1	-
230	486621.46	2187016.27	Картометрический	0,1	-
231	486630.19	2187020.72	Картометрический	0,1	-
232	486649.04	2187027.29	Картометрический	0,1	-
233	486671.91	2187035.40	Картометрический	0,1	-
234	486694.56	2187033.89	Картометрический	0,1	-
235	486710.16	2187029.43	Картометрический	0,1	-

Раздел 2

Сведения о местоположении границ объекта

Обозначение характерных точек границ	Координаты, м		Метод определения координат характерной точки	Средняя квадратическая погрешность положения характерной точки (Mf), м	Описание обозначения точки на местности (при наличии)
	X	Y			
1	2	3	4	5	6
236	486719.43	2187027.74	Картометрический	0,1	-
237	486794.36	2186982.19	Картометрический	0,1	-
238	486800.76	2186979.89	Картометрический	0,1	-
239	486905.45	2186914.28	Картометрический	0,1	-
240	486910.54	2186911.08	Картометрический	0,1	-
241	487015.43	2186845.35	Картометрический	0,1	-
242	487020.50	2186842.19	Картометрический	0,1	-
243	487077.28	2186806.60	Картометрический	0,1	-
244	487232.16	2186709.53	Картометрический	0,1	-
245	487237.27	2186706.33	Картометрический	0,1	-
246	487332.52	2186646.64	Картометрический	0,1	-
247	487360.47	2186689.76	Картометрический	0,1	-
248	487372.69	2186709.30	Картометрический	0,1	-
249	487376.90	2186716.17	Картометрический	0,1	-
250	487378.08	2186718.09	Картометрический	0,1	-
251	487386.07	2186730.57	Картометрический	0,1	-
252	487390.57	2186737.59	Картометрический	0,1	-
253	487498.66	2186912.89	Картометрический	0,1	-
254	487501.84	2186917.97	Картометрический	0,1	-
255	487608.76	2187089.34	Картометрический	0,1	-
13	487639.15	2187138.05	Картометрический	0,1	-
257	487177.14	2187358.14	Картометрический	0,1	-
258	487172.09	2187361.19	Картометрический	0,1	-
259	487171.38	2187361.38	Картометрический	0,1	-
260	487149.98	2187374.77	Картометрический	0,1	-
261	487125.01	2187390.47	Картометрический	0,1	-
262	487125.01	2187390.49	Картометрический	0,1	-
263	487073.34	2187422.72	Картометрический	0,1	-
264	487131.05	2187514.14	Картометрический	0,1	-
265	487235.08	2187452.21	Картометрический	0,1	-

Раздел 2

Сведения о местоположении границ объекта

Обозначение характерных точек границ	Координаты, м		Метод определения координат характерной точки	Средняя квадратическая погрешность положения характерной точки (Mf), м	Описание обозначения точки на местности (при наличии)
	X	Y			
1	2	3	4	5	6
257	487177.14	2187358.14	Картометрический	0,1	-
267	486732.81	2187134.85	Картометрический	0,1	-
268	486731.99	2187136.01	Картометрический	0,1	-
269	486727.00	2187139.01	Картометрический	0,1	-
270	486726.73	2187140.75	Картометрический	0,1	-
271	486716.09	2187146.39	Картометрический	0,1	-
272	486704.97	2187127.51	Картометрический	0,1	-
273	486703.92	2187127.46	Картометрический	0,1	-
274	486702.64	2187127.39	Картометрический	0,1	-
275	486670.40	2187140.78	Картометрический	0,1	-
276	486664.75	2187142.58	Картометрический	0,1	-
277	486652.86	2187146.34	Картометрический	0,1	-
278	486636.25	2187151.74	Картометрический	0,1	-
279	486635.67	2187150.36	Картометрический	0,1	-
280	486627.29	2187152.43	Картометрический	0,1	-
281	486591.17	2187171.21	Картометрический	0,1	-
282	486557.00	2187188.10	Картометрический	0,1	-
283	486591.10	2187257.21	Картометрический	0,1	-
284	486604.37	2187250.12	Картометрический	0,1	-
285	486610.76	2187245.89	Картометрический	0,1	-
286	486653.63	2187225.32	Картометрический	0,1	-
287	486656.14	2187224.96	Картометрический	0,1	-
288	486658.42	2187226.10	Картометрический	0,1	-
289	486666.56	2187235.66	Картометрический	0,1	-
290	486667.93	2187237.84	Картометрический	0,1	-
291	486685.30	2187227.64	Картометрический	0,1	-
292	486713.90	2187210.05	Картометрический	0,1	-
293	486717.36	2187207.64	Картометрический	0,1	-
294	486721.19	2187205.89	Картометрический	0,1	-
295	486746.56	2187190.97	Картометрический	0,1	-

Раздел 2

Сведения о местоположении границ объекта

Обозначение характерных точек границ	Координаты, м		Метод определения координат характерной точки	Средняя квадратическая погрешность положения характерной точки (Mf), м	Описание обозначения точки на местности (при наличии)
	X	Y			
1	2	3	4	5	6
296	486751.14	2187187.89	Картометрический	0,1	-
297	486759.45	2187183.14	Картометрический	0,1	-
298	486761.77	2187181.81	Картометрический	0,1	-
299	486739.37	2187143.23	Картометрический	0,1	-
267	486732.81	2187134.85	Картометрический	0,1	-
301	487500.40	2187157.47	Картометрический	0,1	-
302	487465.32	2187180.24	Картометрический	0,1	-
303	487458.79	2187183.97	Картометрический	0,1	-
304	487477.77	2187220.82	Картометрический	0,1	-
305	487523.34	2187195.10	Картометрический	0,1	-
301	487500.40	2187157.47	Картометрический	0,1	-
Участок 3					
307	490706.17	2177946.08	Картометрический	0,1	-
308	490708.26	2177946.23	Картометрический	0,1	-
309	490723.04	2177947.10	Картометрический	0,1	-
310	490742.06	2177948.22	Картометрический	0,1	-
311	490742.07	2177978.43	Картометрический	0,1	-
312	490743.21	2177980.78	Картометрический	0,1	-
313	490744.21	2177982.85	Картометрический	0,1	-
314	490740.70	2177984.73	Картометрический	0,1	-
315	490742.12	2177987.66	Картометрический	0,1	-
316	490719.57	2178000.45	Картометрический	0,1	-
317	490713.74	2178003.76	Картометрический	0,1	-
318	490693.72	2178015.13	Картометрический	0,1	-
319	490698.09	2177979.61	Картометрический	0,1	-
320	490702.25	2177945.80	Картометрический	0,1	-
307	490706.17	2177946.08	Картометрический	0,1	-
Участок 4					
322	491815.97	2175069.11	Картометрический	0,1	-
323	491816.62	2175068.23	Картометрический	0,1	-

Раздел 2

Сведения о местоположении границ объекта

Обозначение характерных точек границ	Координаты, м		Метод определения координат характерной точки	Средняя квадратическая погрешность положения характерной точки (Mf), м	Описание обозначения точки на местности (при наличии)
	X	Y			
1	2	3	4	5	6
324	491818.31	2175067.32	Картометрический	0,1	-
325	491820.33	2175067.58	Картометрический	0,1	-
326	491821.42	2175067.90	Картометрический	0,1	-
327	491833.19	2175072.11	Картометрический	0,1	-
328	491834.17	2175075.44	Картометрический	0,1	-
322	491815.97	2175069.11	Картометрический	0,1	-
Участок 5					
330	491989.73	2176285.03	Картометрический	0,1	-
331	491950.77	2176178.60	Картометрический	0,1	-
332	491943.08	2176159.42	Картометрический	0,1	-
333	491941.26	2176155.27	Картометрический	0,1	-
334	491951.85	2176150.82	Картометрический	0,1	-
335	491960.11	2176147.03	Картометрический	0,1	-
336	491961.17	2176147.20	Картометрический	0,1	-
337	491963.16	2176145.28	Картометрический	0,1	-
338	491966.19	2176144.00	Картометрический	0,1	-
339	491961.39	2176132.29	Картометрический	0,1	-
340	491958.87	2176126.96	Картометрический	0,1	-
341	491958.16	2176124.25	Картометрический	0,1	-
342	491947.16	2176098.42	Картометрический	0,1	-
343	491922.73	2176108.12	Картометрический	0,1	-
344	491921.06	2176100.30	Картометрический	0,1	-
345	491906.71	2176065.29	Картометрический	0,1	-
346	491893.98	2176035.46	Картометрический	0,1	-
347	491894.40	2176035.25	Картометрический	0,1	-
348	491931.72	2176021.47	Картометрический	0,1	-
349	491972.49	2176004.01	Картометрический	0,1	-
350	491982.30	2176030.74	Картометрический	0,1	-
351	491984.67	2176029.66	Картометрический	0,1	-
352	491998.45	2176023.85	Картометрический	0,1	-

Раздел 2

Сведения о местоположении границ объекта

Обозначение характерных точек границ	Координаты, м		Метод определения координат характерной точки	Средняя квадратическая погрешность положения характерной точки (Mf), м	Описание обозначения точки на местности (при наличии)
	X	Y			
1	2	3	4	5	6
353	492006.00	2176020.55	Картометрический	0,1	-
354	492009.33	2176028.25	Картометрический	0,1	-
355	492059.39	2176012.97	Картометрический	0,1	-
356	492067.10	2176010.86	Картометрический	0,1	-
357	492073.01	2176000.88	Картометрический	0,1	-
358	492075.21	2175990.10	Картометрический	0,1	-
359	492058.71	2175978.68	Картометрический	0,1	-
360	492067.38	2175962.37	Картометрический	0,1	-
361	492072.35	2175966.51	Картометрический	0,1	-
362	492076.73	2175964.29	Картометрический	0,1	-
363	492083.06	2175991.21	Картометрический	0,1	-
364	492129.89	2175976.87	Картометрический	0,1	-
365	492138.19	2176008.89	Картометрический	0,1	-
366	492136.05	2176039.88	Картометрический	0,1	-
367	492155.25	2176059.26	Картометрический	0,1	-
368	492173.81	2176077.75	Картометрический	0,1	-
369	492185.89	2176096.28	Картометрический	0,1	-
370	492160.32	2176108.59	Картометрический	0,1	-
371	492136.77	2176122.01	Картометрический	0,1	-
372	492149.18	2176142.94	Картометрический	0,1	-
373	492139.65	2176153.96	Картометрический	0,1	-
374	492136.33	2176162.29	Картометрический	0,1	-
375	492136.61	2176168.21	Картометрический	0,1	-
376	492136.15	2176174.96	Картометрический	0,1	-
377	492138.99	2176182.66	Картометрический	0,1	-
378	492146.64	2176206.12	Картометрический	0,1	-
379	492138.23	2176209.54	Картометрический	0,1	-
380	492126.88	2176214.16	Картометрический	0,1	-
381	492125.57	2176211.83	Картометрический	0,1	-
382	492114.43	2176219.85	Картометрический	0,1	-

Раздел 2

Сведения о местоположении границ объекта

Обозначение характерных точек границ	Координаты, м		Метод определения координат характерной точки	Средняя квадратическая погрешность положения характерной точки (Mf), м	Описание обозначения точки на местности (при наличии)
	X	Y			
1	2	3	4	5	6
383	492082.33	2176238.32	Картометрический	0,1	-
384	492078.17	2176240.71	Картометрический	0,1	-
385	492075.90	2176247.94	Картометрический	0,1	-
386	492053.99	2176251.61	Картометрический	0,1	-
387	492046.15	2176269.95	Картометрический	0,1	-
388	492042.70	2176270.58	Картометрический	0,1	-
389	492036.84	2176272.58	Картометрический	0,1	-
390	492027.37	2176274.85	Картометрический	0,1	-
330	491989.73	2176285.03	Картометрический	0,1	-
Участок 6					
392	487809.03	2178890.36	Картометрический	0,1	-
393	487770.53	2178937.32	Картометрический	0,1	-
394	487753.75	2179034.38	Картометрический	0,1	-
395	487740.52	2179032.10	Картометрический	0,1	-
396	487738.39	2179044.44	Картометрический	0,1	-
397	487733.66	2179043.63	Картометрический	0,1	-
398	487734.36	2179039.58	Картометрический	0,1	-
399	487707.74	2179034.92	Картометрический	0,1	-
400	487705.96	2179045.25	Картометрический	0,1	-
401	487708.05	2179051.99	Картометрический	0,1	-
402	487704.22	2179050.52	Картометрический	0,1	-
403	487702.64	2179049.24	Картометрический	0,1	-
404	487736.94	2178863.77	Картометрический	0,1	-
405	487740.06	2178858.18	Картометрический	0,1	-
406	487803.90	2178747.97	Картометрический	0,1	-
407	487818.82	2178732.84	Картометрический	0,1	-
408	487820.82	2178734.05	Картометрический	0,1	-
409	487834.53	2178741.29	Картометрический	0,1	-
410	487831.58	2178745.95	Картометрический	0,1	-
411	487836.71	2178757.08	Картометрический	0,1	-

Раздел 2

Сведения о местоположении границ объекта

Обозначение характерных точек границ	Координаты, м		Метод определения координат характерной точки	Средняя квадратическая погрешность положения характерной точки (Mf), м	Описание обозначения точки на местности (при наличии)
	X	Y			
1	2	3	4	5	6
412	487820.51	2178793.94	Картометрический	0,1	-
413	487810.67	2178790.28	Картометрический	0,1	-
414	487799.77	2178816.13	Картометрический	0,1	-
415	487776.23	2178806.63	Картометрический	0,1	-
416	487763.18	2178828.77	Картометрический	0,1	-
417	487798.00	2178848.28	Картометрический	0,1	-
418	487790.28	2178868.47	Картометрический	0,1	-
419	487789.52	2178873.43	Картометрический	0,1	-
420	487802.47	2178876.02	Картометрический	0,1	-
421	487802.72	2178887.40	Картометрический	0,1	-
392	487809.03	2178890.36	Картометрический	0,1	-
Участок 7					
423	489418.79	2175183.69	Картометрический	0,1	-
424	489409.77	2175223.07	Картометрический	0,1	-
425	489409.44	2175229.66	Картометрический	0,1	-
426	489405.83	2175239.56	Картометрический	0,1	-
427	489398.92	2175250.44	Картометрический	0,1	-
428	489394.98	2175264.62	Картометрический	0,1	-
429	489392.02	2175274.84	Картометрический	0,1	-
430	489390.38	2175281.10	Картометрический	0,1	-
431	489391.28	2175284.72	Картометрический	0,1	-
432	489393.33	2175288.36	Картометрический	0,1	-
433	489396.95	2175292.65	Картометрический	0,1	-
434	489413.39	2175318.37	Картометрический	0,1	-
435	489415.37	2175331.06	Картометрический	0,1	-
436	489395.85	2175392.74	Картометрический	0,1	-
437	489386.59	2175439.87	Картометрический	0,1	-
438	489294.36	2175418.74	Картометрический	0,1	-
439	489297.90	2175406.53	Картометрический	0,1	-
440	489309.60	2175389.52	Картометрический	0,1	-

Раздел 2

Сведения о местоположении границ объекта

Обозначение характерных точек границ	Координаты, м		Метод определения координат характерной точки	Средняя квадратическая погрешность положения характерной точки (Mf), м	Описание обозначения точки на местности (при наличии)
	X	Y			
1	2	3	4	5	6
441	489327.71	2175363.18	Картометрический	0,1	-
442	489327.01	2175339.35	Картометрический	0,1	-
443	489326.65	2175327.31	Картометрический	0,1	-
444	489321.65	2175314.01	Картометрический	0,1	-
445	489312.53	2175289.77	Картометрический	0,1	-
446	489308.05	2175277.86	Картометрический	0,1	-
447	489303.14	2175268.15	Картометрический	0,1	-
448	489294.16	2175250.40	Картометрический	0,1	-
449	489316.18	2175226.93	Картометрический	0,1	-
450	489322.74	2175217.56	Картометрический	0,1	-
451	489333.15	2175202.68	Картометрический	0,1	-
452	489349.03	2175198.96	Картометрический	0,1	-
453	489382.24	2175191.18	Картометрический	0,1	-
454	489412.02	2175184.20	Картометрический	0,1	-
423	489418.79	2175183.69	Картометрический	0,1	-
Участок 8					
456	485814.41	2180395.34	Картометрический	0,1	-
457	485704.34	2180442.95	Картометрический	0,1	-
458	485605.06	2180485.82	Картометрический	0,1	-
459	485602.36	2180487.00	Картометрический	0,1	-
460	485590.28	2180492.21	Картометрический	0,1	-
461	485588.66	2180492.91	Картометрический	0,1	-
462	485587.59	2180493.37	Картометрический	0,1	-
463	485577.53	2180496.57	Картометрический	0,1	-
464	485576.49	2180492.97	Картометрический	0,1	-
465	485576.20	2180491.93	Картометрический	0,1	-
466	485575.08	2180490.14	Картометрический	0,1	-
467	485573.95	2180488.36	Картометрический	0,1	-
468	485572.12	2180485.98	Картометрический	0,1	-
469	485570.29	2180483.60	Картометрический	0,1	-

Раздел 2

Сведения о местоположении границ объекта

Обозначение характерных точек границ	Координаты, м		Метод определения координат характерной точки	Средняя квадратическая погрешность положения характерной точки (Mf), м	Описание обозначения точки на местности (при наличии)
	X	Y			
1	2	3	4	5	6
470	485563.24	2180474.99	Картометрический	0,1	-
471	485560.26	2180470.21	Картометрический	0,1	-
472	485557.27	2180465.43	Картометрический	0,1	-
473	485552.68	2180456.70	Картометрический	0,1	-
474	485550.34	2180450.86	Картометрический	0,1	-
475	485549.19	2180447.04	Картометрический	0,1	-
476	485548.58	2180445.01	Картометрический	0,1	-
477	485547.17	2180437.56	Картометрический	0,1	-
478	485545.95	2180428.84	Картометрический	0,1	-
479	485543.35	2180410.85	Картометрический	0,1	-
480	485542.05	2180401.86	Картометрический	0,1	-
481	485540.53	2180392.17	Картометрический	0,1	-
482	485537.70	2180383.36	Картометрический	0,1	-
483	485534.75	2180374.76	Картометрический	0,1	-
484	485533.31	2180368.47	Картометрический	0,1	-
485	485531.54	2180353.74	Картометрический	0,1	-
486	485530.89	2180347.88	Картометрический	0,1	-
487	485529.60	2180336.17	Картометрический	0,1	-
488	485529.22	2180331.68	Картометрический	0,1	-
489	485529.03	2180329.45	Картометрический	0,1	-
490	485527.96	2180321.56	Картометрический	0,1	-
491	485527.04	2180318.04	Картометрический	0,1	-
492	485525.45	2180312.87	Картометрический	0,1	-
493	485523.42	2180307.55	Картометрический	0,1	-
494	485521.24	2180303.04	Картометрический	0,1	-
495	485520.92	2180302.31	Картометрический	0,1	-
496	485519.05	2180298.56	Картометрический	0,1	-
497	485518.27	2180296.30	Картометрический	0,1	-
498	485517.91	2180293.94	Картометрический	0,1	-
499	485517.45	2180289.50	Картометрический	0,1	-

Раздел 2

Сведения о местоположении границ объекта

Обозначение характерных точек границ	Координаты, м		Метод определения координат характерной точки	Средняя квадратическая погрешность положения характерной точки (Mf), м	Описание обозначения точки на местности (при наличии)
	X	Y			
1	2	3	4	5	6
500	485516.93	2180283.80	Картометрический	0,1	-
501	485516.25	2180279.65	Картометрический	0,1	-
502	485512.59	2180267.99	Картометрический	0,1	-
503	485508.81	2180254.84	Картометрический	0,1	-
504	485506.50	2180247.93	Картометрический	0,1	-
505	485503.54	2180238.24	Картометрический	0,1	-
506	485502.10	2180233.21	Картометрический	0,1	-
507	485499.88	2180227.05	Картометрический	0,1	-
508	485496.81	2180222.47	Картометрический	0,1	-
509	485493.42	2180218.97	Картометрический	0,1	-
510	485493.09	2180218.84	Картометрический	0,1	-
511	485492.05	2180217.50	Картометрический	0,1	-
512	485490.71	2180215.83	Картометрический	0,1	-
513	485486.99	2180207.43	Картометрический	0,1	-
514	485481.26	2180192.52	Картометрический	0,1	-
515	485480.23	2180190.98	Картометрический	0,1	-
516	485477.29	2180187.64	Картометрический	0,1	-
517	485470.91	2180180.97	Картометрический	0,1	-
518	485469.12	2180178.30	Картометрический	0,1	-
519	485467.92	2180175.99	Картометрический	0,1	-
520	485466.55	2180172.38	Картометрический	0,1	-
521	485466.02	2180170.19	Картометрический	0,1	-
522	485466.13	2180162.79	Картометрический	0,1	-
523	485464.68	2180156.95	Картометрический	0,1	-
524	485462.95	2180152.34	Картометрический	0,1	-
525	485461.07	2180148.00	Картометрический	0,1	-
526	485456.89	2180140.70	Картометрический	0,1	-
527	485448.99	2180125.99	Картометрический	0,1	-
528	485447.87	2180124.42	Картометрический	0,1	-
529	485446.03	2180122.04	Картометрический	0,1	-

Раздел 2

Сведения о местоположении границ объекта

Обозначение характерных точек границ	Координаты, м		Метод определения координат характерной точки	Средняя квадратическая погрешность положения характерной точки (Mf), м	Описание обозначения точки на местности (при наличии)
	X	Y			
1	2	3	4	5	6
530	485445.49	2180121.56	Картометрический	0,1	-
531	485444.41	2180120.61	Картометрический	0,1	-
532	485441.17	2180117.72	Картометрический	0,1	-
533	485439.81	2180115.76	Картометрический	0,1	-
534	485439.18	2180113.68	Картометрический	0,1	-
535	485439.12	2180111.81	Картометрический	0,1	-
536	485439.85	2180105.04	Картометрический	0,1	-
537	485440.59	2180099.32	Картометрический	0,1	-
538	485440.82	2180095.66	Картометрический	0,1	-
539	485440.60	2180092.70	Картометрический	0,1	-
540	485439.96	2180089.64	Картометрический	0,1	-
541	485435.68	2180082.43	Картометрический	0,1	-
542	485429.54	2180074.11	Картометрический	0,1	-
543	485420.16	2180062.67	Картометрический	0,1	-
544	485417.21	2180059.49	Картометрический	0,1	-
545	485417.16	2180059.40	Картометрический	0,1	-
546	485414.39	2180057.00	Картометрический	0,1	-
547	485411.93	2180054.81	Картометрический	0,1	-
548	485410.70	2180053.72	Картометрический	0,1	-
549	485406.07	2180049.15	Картометрический	0,1	-
550	485402.26	2180048.15	Картометрический	0,1	-
551	485399.01	2180045.59	Картометрический	0,1	-
552	485396.45	2180042.99	Картометрический	0,1	-
553	485393.58	2180038.48	Картометрический	0,1	-
554	485392.18	2180036.55	Картометрический	0,1	-
555	485390.25	2180034.78	Картометрический	0,1	-
556	485388.13	2180033.09	Картометрический	0,1	-
557	485383.55	2180029.98	Картометрический	0,1	-
558	485378.00	2180028.15	Картометрический	0,1	-
559	485376.13	2180027.99	Картометрический	0,1	-

Раздел 2

Сведения о местоположении границ объекта

Обозначение характерных точек границ	Координаты, м		Метод определения координат характерной точки	Средняя квадратическая погрешность положения характерной точки (Mf), м	Описание обозначения точки на местности (при наличии)
	X	Y			
1	2	3	4	5	6
560	485372.46	2180027.76	Картометрический	0,1	-
561	485365.25	2180028.30	Картометрический	0,1	-
562	485362.84	2180027.94	Картометрический	0,1	-
563	485361.44	2180026.38	Картометрический	0,1	-
564	485360.82	2180022.97	Картометрический	0,1	-
565	485360.95	2180020.96	Картометрический	0,1	-
566	485361.11	2180018.03	Картометрический	0,1	-
567	485359.94	2180015.06	Картометрический	0,1	-
568	485357.78	2180012.94	Картометрический	0,1	-
569	485354.97	2180010.26	Картометрический	0,1	-
570	485353.47	2180007.38	Картометрический	0,1	-
571	485353.33	2180002.11	Картометрический	0,1	-
572	485354.15	2179998.39	Картометрический	0,1	-
573	485358.10	2179991.10	Картометрический	0,1	-
574	485364.06	2179980.42	Картометрический	0,1	-
575	485368.23	2179975.04	Картометрический	0,1	-
576	485377.51	2179972.79	Картометрический	0,1	-
577	485410.34	2179968.32	Картометрический	0,1	-
578	485410.71	2179969.10	Картометрический	0,1	-
579	485417.85	2179981.48	Картометрический	0,1	-
580	485439.54	2179990.47	Картометрический	0,1	-
581	485437.34	2179997.81	Картометрический	0,1	-
582	485442.75	2180000.22	Картометрический	0,1	-
583	485436.00	2180016.10	Картометрический	0,1	-
584	485449.60	2180024.14	Картометрический	0,1	-
585	485449.57	2180024.23	Картометрический	0,1	-
586	485445.79	2180034.21	Картометрический	0,1	-
587	485461.47	2180042.36	Картометрический	0,1	-
588	485463.02	2180043.16	Картометрический	0,1	-
589	485468.89	2180046.21	Картометрический	0,1	-

Раздел 2

Сведения о местоположении границ объекта

Обозначение характерных точек границ	Координаты, м		Метод определения координат характерной точки	Средняя квадратическая погрешность положения характерной точки (Mf), м	Описание обозначения точки на местности (при наличии)
	X	Y			
1	2	3	4	5	6
590	485487.34	2180059.80	Картометрический	0,1	-
591	485506.45	2180073.87	Картометрический	0,1	-
592	485529.97	2180091.20	Картометрический	0,1	-
593	485540.22	2180098.74	Картометрический	0,1	-
594	485557.75	2180111.65	Картометрический	0,1	-
595	485562.95	2180115.48	Картометрический	0,1	-
596	485568.59	2180119.63	Картометрический	0,1	-
597	485585.28	2180131.92	Картометрический	0,1	-
598	485592.00	2180136.87	Картометрический	0,1	-
599	485628.21	2180163.54	Картометрический	0,1	-
600	485632.72	2180163.57	Картометрический	0,1	-
601	485632.66	2180166.82	Картометрический	0,1	-
602	485636.29	2180169.49	Картометрический	0,1	-
603	485643.97	2180175.14	Картометрический	0,1	-
604	485652.88	2180181.68	Картометрический	0,1	-
605	485649.92	2180214.70	Картометрический	0,1	-
606	485642.89	2180215.36	Картометрический	0,1	-
607	485641.05	2180215.53	Картометрический	0,1	-
608	485635.60	2180305.81	Картометрический	0,1	-
609	485658.57	2180357.44	Картометрический	0,1	-
610	485663.97	2180360.81	Картометрический	0,1	-
611	485702.56	2180343.52	Картометрический	0,1	-
612	485768.21	2180314.10	Картометрический	0,1	-
613	485781.86	2180337.22	Картометрический	0,1	-
614	485786.92	2180347.20	Картометрический	0,1	-
615	485812.43	2180394.53	Картометрический	0,1	-
456	485814.41	2180395.34	Картометрический	0,1	-
Участок 9					
617	491988.48	2176510.55	Картометрический	0,1	-
618	491997.22	2176485.42	Картометрический	0,1	-

Раздел 2

Сведения о местоположении границ объекта

Обозначение характерных точек границ	Координаты, м		Метод определения координат характерной точки	Средняя квадратическая погрешность положения характерной точки (Mf), м	Описание обозначения точки на местности (при наличии)
	X	Y			
1	2	3	4	5	6
619	492001.06	2176459.46	Картометрический	0,1	-
620	492001.94	2176454.05	Картометрический	0,1	-
621	492003.17	2176452.92	Картометрический	0,1	-
622	492005.04	2176449.32	Картометрический	0,1	-
623	492005.23	2176446.76	Картометрический	0,1	-
624	492041.00	2176453.13	Картометрический	0,1	-
625	492043.34	2176455.99	Картометрический	0,1	-
626	492042.29	2176458.57	Картометрический	0,1	-
627	492073.60	2176469.19	Картометрический	0,1	-
628	492069.94	2176506.90	Картометрический	0,1	-
629	492054.24	2176503.06	Картометрический	0,1	-
630	492045.33	2176530.73	Картометрический	0,1	-
631	492018.73	2176521.07	Картометрический	0,1	-
632	492000.28	2176514.37	Картометрический	0,1	-
633	491993.35	2176511.78	Картометрический	0,1	-
634	491993.07	2176512.43	Картометрический	0,1	-
617	491988.48	2176510.55	Картометрический	0,1	-
Участок 10					
636	485699.07	2179834.92	Картометрический	0,1	-
637	485645.27	2179861.19	Картометрический	0,1	-
638	485634.77	2179846.69	Картометрический	0,1	-
639	485690.15	2179800.64	Картометрический	0,1	-
640	485696.74	2179809.45	Картометрический	0,1	-
636	485699.07	2179834.92	Картометрический	0,1	-
Участок 11					
642	490796.13	2176743.02	Картометрический	0,1	-
643	490837.08	2176752.33	Картометрический	0,1	-
644	490875.43	2176761.06	Картометрический	0,1	-
645	490920.11	2176771.23	Картометрический	0,1	-
646	490911.60	2176811.33	Картометрический	0,1	-

Раздел 2

Сведения о местоположении границ объекта

Обозначение характерных точек границ	Координаты, м		Метод определения координат характерной точки	Средняя квадратическая погрешность положения характерной точки (Mf), м	Описание обозначения точки на местности (при наличии)
	X	Y			
1	2	3	4	5	6
647	490901.55	2176855.03	Картометрический	0,1	-
648	490849.44	2176842.99	Картометрический	0,1	-
649	490775.81	2176826.36	Картометрический	0,1	-
642	490796.13	2176743.02	Картометрический	0,1	-
Участок 12					
651	492420.37	2185721.10	Картометрический	0,1	-
652	492409.12	2185710.94	Картометрический	0,1	-
653	492402.02	2185708.36	Картометрический	0,1	-
654	492402.46	2185707.00	Картометрический	0,1	-
655	492377.94	2185697.77	Картометрический	0,1	-
656	492375.69	2185700.87	Картометрический	0,1	-
657	492340.99	2185685.65	Картометрический	0,1	-
658	492338.06	2185684.72	Картометрический	0,1	-
659	492341.78	2185670.75	Картометрический	0,1	-
660	492315.03	2185670.61	Картометрический	0,1	-
661	492311.20	2185670.58	Картометрический	0,1	-
662	492302.50	2185669.69	Картометрический	0,1	-
663	492294.40	2185669.07	Картометрический	0,1	-
664	492275.46	2185667.05	Картометрический	0,1	-
665	492268.74	2185666.74	Картометрический	0,1	-
666	492269.12	2185660.94	Картометрический	0,1	-
667	492269.85	2185652.49	Картометрический	0,1	-
668	492270.21	2185645.77	Картометрический	0,1	-
669	492276.56	2185598.09	Картометрический	0,1	-
670	492277.69	2185589.57	Картометрический	0,1	-
671	492281.32	2185582.56	Картометрический	0,1	-
672	492288.01	2185572.55	Картометрический	0,1	-
673	492292.60	2185564.91	Картометрический	0,1	-
674	492304.16	2185547.14	Картометрический	0,1	-
675	492312.46	2185531.48	Картометрический	0,1	-

Раздел 2

Сведения о местоположении границ объекта

Обозначение характерных точек границ	Координаты, м		Метод определения координат характерной точки	Средняя квадратическая погрешность положения характерной точки (Mf), м	Описание обозначения точки на местности (при наличии)
	X	Y			
1	2	3	4	5	6
676	492315.14	2185525.00	Картометрический	0,1	-
677	492316.79	2185519.51	Картометрический	0,1	-
678	492318.02	2185513.07	Картометрический	0,1	-
679	492318.66	2185433.49	Картометрический	0,1	-
680	492333.17	2185432.10	Картометрический	0,1	-
681	492347.15	2185430.18	Картометрический	0,1	-
682	492361.36	2185427.68	Картометрический	0,1	-
683	492369.48	2185426.17	Картометрический	0,1	-
684	492391.86	2185420.81	Картометрический	0,1	-
685	492396.49	2185419.47	Картометрический	0,1	-
686	492405.47	2185417.19	Картометрический	0,1	-
687	492427.43	2185411.02	Картометрический	0,1	-
688	492454.83	2185402.68	Картометрический	0,1	-
689	492509.34	2185386.32	Картометрический	0,1	-
690	492522.16	2185382.33	Картометрический	0,1	-
691	492523.79	2185388.72	Картометрический	0,1	-
692	492525.70	2185399.10	Картометрический	0,1	-
693	492530.70	2185426.44	Картометрический	0,1	-
694	492533.16	2185447.72	Картометрический	0,1	-
695	492533.89	2185453.84	Картометрический	0,1	-
696	492536.06	2185472.07	Картометрический	0,1	-
697	492537.49	2185484.48	Картометрический	0,1	-
698	492537.12	2185484.49	Картометрический	0,1	-
699	492536.67	2185522.12	Картометрический	0,1	-
700	492590.31	2185513.49	Картометрический	0,1	-
701	492590.34	2185514.74	Картометрический	0,1	-
702	492589.50	2185526.96	Картометрический	0,1	-
703	492570.76	2185559.02	Картометрический	0,1	-
704	492566.64	2185566.06	Картометрический	0,1	-
705	492520.73	2185617.91	Картометрический	0,1	-

Раздел 2

Сведения о местоположении границ объекта

Обозначение характерных точек границ	Координаты, м		Метод определения координат характерной точки	Средняя квадратическая погрешность положения характерной точки (Mf), м	Описание обозначения точки на местности (при наличии)
	X	Y			
1	2	3	4	5	6
706	492403.89	2185550.41	Картометрический	0,1	-
707	492400.98	2185570.41	Картометрический	0,1	-
708	492387.88	2185650.50	Картометрический	0,1	-
709	492417.05	2185661.64	Картометрический	0,1	-
710	492459.82	2185677.82	Картометрический	0,1	-
711	492465.49	2185680.32	Картометрический	0,1	-
712	492463.74	2185682.30	Картометрический	0,1	-
651	492420.37	2185721.10	Картометрический	0,1	-
Участок 13					
714	491362.87	2175630.81	Картометрический	0,1	-
715	491462.06	2175642.64	Картометрический	0,1	-
716	491466.90	2175643.36	Картометрический	0,1	-
717	491469.38	2175643.73	Картометрический	0,1	-
718	491469.13	2175644.97	Картометрический	0,1	-
719	491465.54	2175665.69	Картометрический	0,1	-
720	491465.27	2175667.27	Картометрический	0,1	-
721	491497.08	2175677.04	Картометрический	0,1	-
722	491500.27	2175678.10	Картометрический	0,1	-
723	491496.99	2175687.91	Картометрический	0,1	-
724	491494.03	2175696.25	Картометрический	0,1	-
725	491526.64	2175705.76	Картометрический	0,1	-
726	491539.66	2175664.41	Картометрический	0,1	-
727	491596.96	2175693.64	Картометрический	0,1	-
728	491595.78	2175697.59	Картометрический	0,1	-
729	491593.52	2175704.34	Картометрический	0,1	-
730	491590.02	2175714.91	Картометрический	0,1	-
731	491590.42	2175715.20	Картометрический	0,1	-
732	491589.21	2175718.52	Картометрический	0,1	-
733	491588.57	2175718.30	Картометрический	0,1	-
734	491585.00	2175730.69	Картометрический	0,1	-

Раздел 2

Сведения о местоположении границ объекта

Обозначение характерных точек границ	Координаты, м		Метод определения координат характерной точки	Средняя квадратическая погрешность положения характерной точки (Mf), м	Описание обозначения точки на местности (при наличии)
	X	Y			
1	2	3	4	5	6
735	491581.44	2175742.05	Картометрический	0,1	-
736	491573.48	2175765.75	Картометрический	0,1	-
737	491570.43	2175776.01	Картометрический	0,1	-
738	491565.90	2175790.21	Картометрический	0,1	-
739	491565.32	2175792.50	Картометрический	0,1	-
740	491563.72	2175798.90	Картометрический	0,1	-
741	491503.92	2175774.29	Картометрический	0,1	-
742	491492.36	2175804.03	Картометрический	0,1	-
743	491486.71	2175821.60	Картометрический	0,1	-
744	491475.57	2175845.79	Картометрический	0,1	-
745	491464.89	2175873.64	Картометрический	0,1	-
746	491530.08	2175900.35	Картометрический	0,1	-
747	491526.95	2175910.44	Картометрический	0,1	-
748	491511.42	2175952.45	Картометрический	0,1	-
749	491508.51	2175958.92	Картометрический	0,1	-
750	491494.82	2175996.75	Картометрический	0,1	-
751	491480.10	2176031.02	Картометрический	0,1	-
752	491479.54	2176031.67	Картометрический	0,1	-
753	491414.19	2176005.15	Картометрический	0,1	-
754	491430.21	2175962.26	Картометрический	0,1	-
755	491442.00	2175930.70	Картометрический	0,1	-
756	491442.11	2175930.19	Картометрический	0,1	-
757	491377.78	2175906.07	Картометрический	0,1	-
758	491365.23	2175942.82	Картометрический	0,1	-
759	491357.61	2175972.30	Картометрический	0,1	-
760	491356.79	2175975.47	Картометрический	0,1	-
761	491344.19	2176004.18	Картометрический	0,1	-
762	491368.53	2176013.82	Картометрический	0,1	-
763	491384.23	2176019.98	Картометрический	0,1	-
764	491402.74	2176027.07	Картометрический	0,1	-

Раздел 2

Сведения о местоположении границ объекта

Обозначение характерных точек границ	Координаты, м		Метод определения координат характерной точки	Средняя квадратическая погрешность положения характерной точки (Mf), м	Описание обозначения точки на местности (при наличии)
	X	Y			
1	2	3	4	5	6
765	491404.74	2176028.87	Картометрический	0,1	-
766	491400.27	2176040.58	Картометрический	0,1	-
767	491426.32	2176051.47	Картометрический	0,1	-
768	491423.82	2176057.33	Картометрический	0,1	-
769	491394.69	2176120.85	Картометрический	0,1	-
770	491391.48	2176119.47	Картометрический	0,1	-
771	491371.48	2176110.88	Картометрический	0,1	-
772	491371.43	2176110.85	Картометрический	0,1	-
773	491352.07	2176102.71	Картометрический	0,1	-
774	491308.07	2176083.71	Картометрический	0,1	-
775	491291.69	2176076.90	Картометрический	0,1	-
776	491205.41	2176039.85	Картометрический	0,1	-
777	491166.68	2176023.24	Картометрический	0,1	-
778	491163.92	2176022.16	Картометрический	0,1	-
779	491237.04	2175862.57	Картометрический	0,1	-
780	491238.51	2175859.16	Картометрический	0,1	-
781	491243.68	2175847.79	Картометрический	0,1	-
782	491243.78	2175847.31	Картометрический	0,1	-
783	491247.79	2175836.17	Картометрический	0,1	-
784	491258.12	2175813.84	Картометрический	0,1	-
785	491266.87	2175794.88	Картометрический	0,1	-
786	491270.34	2175787.68	Картометрический	0,1	-
787	491273.97	2175780.15	Картометрический	0,1	-
788	491277.28	2175773.21	Картометрический	0,1	-
789	491296.24	2175731.86	Картометрический	0,1	-
790	491343.74	2175628.49	Картометрический	0,1	-
791	491350.79	2175629.35	Картометрический	0,1	-
792	491350.16	2175632.11	Картометрический	0,1	-
793	491361.90	2175634.48	Картометрический	0,1	-
714	491362.87	2175630.81	Картометрический	0,1	-

Раздел 2

Сведения о местоположении границ объекта

Обозначение характерных точек границ	Координаты, м		Метод определения координат характерной точки	Средняя квадратическая погрешность положения характерной точки (Mf), м	Описание обозначения точки на местности (при наличии)
	X	Y			
1	2	3	4	5	6
Участок 14					
795	488046.93	2178610.24	Картометрический	0,1	-
796	488018.21	2178624.86	Картометрический	0,1	-
797	487997.48	2178630.38	Картометрический	0,1	-
798	487971.25	2178637.38	Картометрический	0,1	-
799	487929.91	2178648.39	Картометрический	0,1	-
800	487926.04	2178649.42	Картометрический	0,1	-
801	487919.45	2178651.18	Картометрический	0,1	-
802	487902.84	2178659.74	Картометрический	0,1	-
803	487889.43	2178671.28	Картометрический	0,1	-
804	487865.05	2178692.26	Картометрический	0,1	-
805	487810.56	2178727.52	Картометрический	0,1	-
806	487795.66	2178747.92	Картометрический	0,1	-
807	487782.46	2178769.84	Картометрический	0,1	-
808	487749.94	2178829.21	Картометрический	0,1	-
809	487737.72	2178855.53	Картометрический	0,1	-
810	487732.39	2178863.94	Картометрический	0,1	-
811	487696.70	2179048.28	Картометрический	0,1	-
812	487694.70	2179058.74	Картометрический	0,1	-
813	487625.43	2179051.72	Картометрический	0,1	-
814	487615.53	2179051.08	Картометрический	0,1	-
815	487604.10	2179051.44	Картометрический	0,1	-
816	487589.54	2179054.01	Картометрический	0,1	-
817	487572.95	2179056.94	Картометрический	0,1	-
818	487552.05	2179054.52	Картометрический	0,1	-
819	487545.17	2179050.36	Картометрический	0,1	-
820	487527.14	2179038.27	Картометрический	0,1	-
821	487513.19	2179016.24	Картометрический	0,1	-
822	487522.22	2179007.45	Картометрический	0,1	-
823	487523.87	2179005.84	Картометрический	0,1	-

Раздел 2

Сведения о местоположении границ объекта

Обозначение характерных точек границ	Координаты, м		Метод определения координат характерной точки	Средняя квадратическая погрешность положения характерной точки (Mf), м	Описание обозначения точки на местности (при наличии)
	X	Y			
1	2	3	4	5	6
824	487536.99	2179021.52	Картометрический	0,1	-
825	487549.45	2179029.20	Картометрический	0,1	-
826	487551.47	2179030.11	Картометрический	0,1	-
827	487551.08	2179026.70	Картометрический	0,1	-
828	487550.67	2179024.48	Картометрический	0,1	-
829	487551.66	2179015.15	Картометрический	0,1	-
830	487556.94	2179018.38	Картометрический	0,1	-
831	487557.27	2179017.96	Картометрический	0,1	-
832	487562.39	2179004.93	Картометрический	0,1	-
833	487564.16	2179001.70	Картометрический	0,1	-
834	487583.71	2178984.80	Картометрический	0,1	-
835	487577.59	2178976.60	Картометрический	0,1	-
836	487596.02	2178957.23	Картометрический	0,1	-
837	487607.46	2178963.60	Картометрический	0,1	-
838	487594.79	2178949.79	Картометрический	0,1	-
839	487564.89	2178990.25	Картометрический	0,1	-
840	487552.11	2178978.33	Картометрический	0,1	-
841	487599.12	2178927.48	Картометрический	0,1	-
842	487602.34	2178930.04	Картометрический	0,1	-
843	487623.85	2178947.18	Картометрический	0,1	-
844	487621.41	2178953.09	Картометрический	0,1	-
845	487628.39	2178956.32	Картометрический	0,1	-
846	487631.86	2178957.58	Картометрический	0,1	-
847	487630.92	2178963.62	Картометрический	0,1	-
848	487634.61	2178964.44	Картометрический	0,1	-
849	487633.30	2178971.86	Картометрический	0,1	-
850	487648.15	2178974.65	Картометрический	0,1	-
851	487653.98	2178972.12	Картометрический	0,1	-
852	487659.74	2178946.03	Картометрический	0,1	-
853	487624.92	2178937.45	Картометрический	0,1	-

Раздел 2

Сведения о местоположении границ объекта

Обозначение характерных точек границ	Координаты, м		Метод определения координат характерной точки	Средняя квадратическая погрешность положения характерной точки (Mf), м	Описание обозначения точки на местности (при наличии)
	X	Y			
1	2	3	4	5	6
854	487625.80	2178933.04	Картометрический	0,1	-
855	487631.87	2178902.83	Картометрический	0,1	-
856	487646.09	2178905.85	Картометрический	0,1	-
857	487648.13	2178894.89	Картометрический	0,1	-
858	487642.06	2178893.67	Картометрический	0,1	-
859	487635.97	2178892.18	Картометрический	0,1	-
860	487651.26	2178876.36	Картометрический	0,1	-
861	487658.13	2178878.53	Картометрический	0,1	-
862	487664.29	2178880.75	Картометрический	0,1	-
863	487678.09	2178862.29	Картометрический	0,1	-
864	487688.58	2178848.48	Картометрический	0,1	-
865	487698.63	2178818.96	Картометрический	0,1	-
866	487713.22	2178796.07	Картометрический	0,1	-
867	487730.22	2178769.38	Картометрический	0,1	-
868	487743.48	2178775.94	Картометрический	0,1	-
869	487759.46	2178759.05	Картометрический	0,1	-
870	487747.63	2178753.50	Картометрический	0,1	-
871	487771.34	2178731.43	Картометрический	0,1	-
872	487762.27	2178725.27	Картометрический	0,1	-
873	487806.73	2178683.89	Картометрический	0,1	-
874	487813.72	2178690.65	Картометрический	0,1	-
875	487837.37	2178659.20	Картометрический	0,1	-
876	487846.86	2178670.52	Картометрический	0,1	-
877	487870.54	2178645.35	Картометрический	0,1	-
878	487900.23	2178624.06	Картометрический	0,1	-
879	487903.03	2178626.16	Картометрический	0,1	-
880	487905.83	2178622.53	Картометрический	0,1	-
881	487907.03	2178623.86	Картометрический	0,1	-
882	487957.45	2178560.14	Картометрический	0,1	-
883	487966.86	2178550.45	Картометрический	0,1	-

Раздел 2

Сведения о местоположении границ объекта

Обозначение характерных точек границ	Координаты, м		Метод определения координат характерной точки	Средняя квадратическая погрешность положения характерной точки (Mf), м	Описание обозначения точки на местности (при наличии)
	X	Y			
1	2	3	4	5	6
884	487974.50	2178551.43	Картометрический	0,1	-
885	487983.42	2178539.85	Картометрический	0,1	-
886	488009.30	2178540.64	Картометрический	0,1	-
887	488011.16	2178541.73	Картометрический	0,1	-
888	488002.09	2178559.18	Картометрический	0,1	-
889	488026.68	2178579.84	Картометрический	0,1	-
890	488027.56	2178580.51	Картометрический	0,1	-
891	488038.32	2178590.82	Картометрический	0,1	-
892	488039.00	2178591.27	Картометрический	0,1	-
893	488039.83	2178593.51	Картометрический	0,1	-
894	488044.89	2178605.74	Картометрический	0,1	-
795	488046.93	2178610.24	Картометрический	0,1	-
Участок 15					
896	490391.13	2176030.25	Картометрический	0,1	-
897	490386.04	2176039.14	Картометрический	0,1	-
898	490464.24	2176078.48	Картометрический	0,1	-
899	490440.90	2176119.63	Картометрический	0,1	-
900	490432.50	2176143.89	Картометрический	0,1	-
901	490429.22	2176182.56	Картометрический	0,1	-
902	490365.26	2176171.44	Картометрический	0,1	-
903	490335.70	2176166.62	Картометрический	0,1	-
904	490294.78	2176159.62	Картометрический	0,1	-
905	490312.74	2176043.47	Картометрический	0,1	-
906	490315.19	2176021.46	Картометрический	0,1	-
907	490316.89	2176005.40	Картометрический	0,1	-
908	490360.87	2176020.09	Картометрический	0,1	-
909	490365.20	2176010.52	Картометрический	0,1	-
910	490395.07	2176018.97	Картометрический	0,1	-
911	490394.79	2176020.18	Картометрический	0,1	-
896	490391.13	2176030.25	Картометрический	0,1	-

Раздел 2

Сведения о местоположении границ объекта

Обозначение характерных точек границ	Координаты, м		Метод определения координат характерной точки	Средняя квадратическая погрешность положения характерной точки (Mf), м	Описание обозначения точки на местности (при наличии)
	X	Y			
1	2	3	4	5	6
Участок 16					
913	490158.51	2178411.91	Картометрический	0,1	-
914	490154.48	2178415.13	Картометрический	0,1	-
915	490101.06	2178416.89	Картометрический	0,1	-
916	490094.18	2178417.10	Картометрический	0,1	-
917	490080.77	2178423.72	Картометрический	0,1	-
918	490015.88	2178411.16	Картометрический	0,1	-
919	489986.21	2178400.71	Картометрический	0,1	-
920	489986.59	2178399.98	Картометрический	0,1	-
921	489988.36	2178396.86	Картометрический	0,1	-
922	489971.24	2178391.00	Картометрический	0,1	-
923	489971.72	2178389.52	Картометрический	0,1	-
924	489957.91	2178384.05	Картометрический	0,1	-
925	489957.43	2178384.79	Картометрический	0,1	-
926	489952.45	2178382.59	Картометрический	0,1	-
927	489944.37	2178378.98	Картометрический	0,1	-
928	489932.49	2178373.70	Картометрический	0,1	-
929	489956.17	2178302.23	Картометрический	0,1	-
930	489950.51	2178298.43	Картометрический	0,1	-
931	489944.30	2178294.25	Картометрический	0,1	-
932	489963.16	2178246.11	Картометрический	0,1	-
933	489970.39	2178249.05	Картометрический	0,1	-
934	489974.47	2178236.70	Картометрический	0,1	-
935	489975.81	2178225.00	Картометрический	0,1	-
936	489973.86	2178213.92	Картометрический	0,1	-
937	489968.10	2178178.52	Картометрический	0,1	-
938	489975.34	2178155.34	Картометрический	0,1	-
939	489984.70	2178129.31	Картометрический	0,1	-
940	490010.61	2178058.71	Картометрический	0,1	-
941	490004.47	2178056.79	Картометрический	0,1	-

Раздел 2

Сведения о местоположении границ объекта

Обозначение характерных точек границ	Координаты, м		Метод определения координат характерной точки	Средняя квадратическая погрешность положения характерной точки (Mf), м	Описание обозначения точки на местности (при наличии)
	X	Y			
1	2	3	4	5	6
942	490023.73	2177995.81	Картометрический	0,1	-
943	490023.43	2177993.19	Картометрический	0,1	-
944	490048.63	2177910.85	Картометрический	0,1	-
945	490078.38	2177822.10	Картометрический	0,1	-
946	490090.68	2177797.78	Картометрический	0,1	-
947	490111.49	2177805.46	Картометрический	0,1	-
948	490121.36	2177803.22	Картометрический	0,1	-
949	490141.16	2177759.71	Картометрический	0,1	-
950	490145.41	2177752.14	Картометрический	0,1	-
951	490153.62	2177739.18	Картометрический	0,1	-
952	490168.31	2177728.99	Картометрический	0,1	-
953	490194.67	2177718.34	Картометрический	0,1	-
954	490210.53	2177721.37	Картометрический	0,1	-
955	490219.45	2177709.83	Картометрический	0,1	-
956	490219.17	2177705.53	Картометрический	0,1	-
957	490220.48	2177703.87	Картометрический	0,1	-
958	490224.03	2177703.90	Картометрический	0,1	-
959	490233.94	2177704.02	Картометрический	0,1	-
960	490261.43	2177707.99	Картометрический	0,1	-
961	490263.94	2177706.29	Картометрический	0,1	-
962	490270.02	2177710.68	Картометрический	0,1	-
963	490263.97	2177722.45	Картометрический	0,1	-
964	490274.89	2177733.60	Картометрический	0,1	-
965	490292.21	2177740.18	Картометрический	0,1	-
966	490291.40	2177743.47	Картометрический	0,1	-
967	490293.40	2177744.01	Картометрический	0,1	-
968	490315.29	2177752.92	Картометрический	0,1	-
969	490326.12	2177752.63	Картометрический	0,1	-
970	490336.04	2177693.77	Картометрический	0,1	-
971	490358.58	2177700.33	Картометрический	0,1	-

Раздел 2

Сведения о местоположении границ объекта

Обозначение характерных точек границ	Координаты, м		Метод определения координат характерной точки	Средняя квадратическая погрешность положения характерной точки (Mf), м	Описание обозначения точки на местности (при наличии)
	X	Y			
1	2	3	4	5	6
972	490359.04	2177696.50	Картометрический	0,1	-
973	490371.37	2177700.84	Картометрический	0,1	-
974	490375.00	2177700.33	Картометрический	0,1	-
975	490380.02	2177713.58	Картометрический	0,1	-
976	490380.44	2177730.78	Картометрический	0,1	-
977	490366.65	2177796.25	Картометрический	0,1	-
978	490372.76	2177806.02	Картометрический	0,1	-
979	490369.40	2177818.34	Картометрический	0,1	-
980	490359.70	2177828.10	Картометрический	0,1	-
981	490338.62	2177838.84	Картометрический	0,1	-
982	490313.61	2177891.16	Картометрический	0,1	-
983	490323.02	2177892.15	Картометрический	0,1	-
984	490325.83	2177892.72	Картометрический	0,1	-
985	490351.04	2177900.01	Картометрический	0,1	-
986	490340.71	2177938.94	Картометрический	0,1	-
987	490335.11	2177949.45	Картометрический	0,1	-
988	490329.80	2177989.72	Картометрический	0,1	-
989	490327.85	2178016.22	Картометрический	0,1	-
990	490325.59	2178052.90	Картометрический	0,1	-
991	490320.74	2178089.40	Картометрический	0,1	-
992	490323.70	2178137.71	Картометрический	0,1	-
993	490323.12	2178148.72	Картометрический	0,1	-
994	490320.23	2178154.21	Картометрический	0,1	-
995	490322.52	2178183.37	Картометрический	0,1	-
996	490316.51	2178176.86	Картометрический	0,1	-
997	490318.96	2178191.97	Картометрический	0,1	-
998	490320.89	2178199.31	Картометрический	0,1	-
999	490321.15	2178199.84	Картометрический	0,1	-
1000	490321.54	2178202.40	Картометрический	0,1	-
1001	490320.91	2178215.04	Картометрический	0,1	-

Раздел 2

Сведения о местоположении границ объекта

Обозначение характерных точек границ	Координаты, м		Метод определения координат характерной точки	Средняя квадратическая погрешность положения характерной точки (Mf), м	Описание обозначения точки на местности (при наличии)
	X	Y			
1	2	3	4	5	6
1002	490320.63	2178218.13	Картометрический	0,1	-
1003	490324.89	2178275.07	Картометрический	0,1	-
1004	490315.81	2178277.97	Картометрический	0,1	-
1005	490310.48	2178299.19	Картометрический	0,1	-
1006	490293.59	2178333.90	Картометрический	0,1	-
1007	490281.95	2178365.98	Картометрический	0,1	-
1008	490273.21	2178380.04	Картометрический	0,1	-
1009	490247.86	2178404.04	Картометрический	0,1	-
1010	490232.14	2178397.53	Картометрический	0,1	-
1011	490209.80	2178386.13	Картометрический	0,1	-
1012	490191.94	2178376.27	Картометрический	0,1	-
1013	490179.01	2178365.40	Картометрический	0,1	-
1014	490178.93	2178364.51	Картометрический	0,1	-
1015	490178.18	2178363.58	Картометрический	0,1	-
1016	490151.16	2178387.11	Картометрический	0,1	-
1017	490165.78	2178406.46	Картометрический	0,1	-
913	490158.51	2178411.91	Картометрический	0,1	-
Участок 17					
1019	490724.22	2185492.98	Картометрический	0,1	-
1020	490697.57	2185452.89	Картометрический	0,1	-
1021	490664.07	2185402.49	Картометрический	0,1	-
1022	490606.35	2185321.23	Картометрический	0,1	-
1023	490603.34	2185317.25	Картометрический	0,1	-
1024	490588.18	2185297.24	Картометрический	0,1	-
1025	490563.24	2185267.82	Картометрический	0,1	-
1026	490554.51	2185257.53	Картометрический	0,1	-
1027	490549.44	2185251.55	Картометрический	0,1	-
1028	490543.05	2185244.01	Картометрический	0,1	-
1029	490531.66	2185238.86	Картометрический	0,1	-
1030	490527.71	2185237.07	Картометрический	0,1	-

Раздел 2

Сведения о местоположении границ объекта

Обозначение характерных точек границ	Координаты, м		Метод определения координат характерной точки	Средняя квадратическая погрешность положения характерной точки (Mf), м	Описание обозначения точки на местности (при наличии)
	X	Y			
1	2	3	4	5	6
1031	490517.07	2185232.26	Картометрический	0,1	-
1032	490523.45	2185228.52	Картометрический	0,1	-
1033	490536.48	2185220.88	Картометрический	0,1	-
1034	490588.40	2185190.43	Картометрический	0,1	-
1035	490595.15	2185250.06	Картометрический	0,1	-
1036	490598.44	2185279.04	Картометрический	0,1	-
1037	490606.11	2185282.76	Картометрический	0,1	-
1038	490667.64	2185256.66	Картометрический	0,1	-
1039	490701.46	2185245.94	Картометрический	0,1	-
1040	490718.98	2185239.11	Картометрический	0,1	-
1041	490736.94	2185232.10	Картометрический	0,1	-
1042	490775.36	2185217.89	Картометрический	0,1	-
1043	490816.15	2185201.31	Картометрический	0,1	-
1044	490843.71	2185192.83	Картометрический	0,1	-
1045	490883.95	2185178.40	Картометрический	0,1	-
1046	490927.71	2185162.71	Картометрический	0,1	-
1047	490966.23	2185147.08	Картометрический	0,1	-
1048	490973.46	2185173.73	Картометрический	0,1	-
1049	490989.60	2185233.25	Картометрический	0,1	-
1050	490990.90	2185238.06	Картометрический	0,1	-
1051	490994.01	2185249.53	Картометрический	0,1	-
1052	491009.23	2185305.64	Картометрический	0,1	-
1053	491014.37	2185325.86	Картометрический	0,1	-
1054	490735.46	2185487.07	Картометрический	0,1	-
1055	490727.56	2185491.86	Картометрический	0,1	-
1019	490724.22	2185492.98	Картометрический	0,1	-
Участок 18					
1057	490533.23	2177009.22	Картометрический	0,1	-
1058	490532.50	2177008.76	Картометрический	0,1	-
1059	490497.46	2176991.17	Картометрический	0,1	-

Раздел 2

Сведения о местоположении границ объекта

Обозначение характерных точек границ	Координаты, м		Метод определения координат характерной точки	Средняя квадратическая погрешность положения характерной точки (Mf), м	Описание обозначения точки на местности (при наличии)
	X	Y			
1	2	3	4	5	6
1060	490474.86	2176980.46	Картометрический	0,1	-
1061	490470.64	2176978.25	Картометрический	0,1	-
1062	490485.54	2176945.39	Картометрический	0,1	-
1063	490510.82	2176892.74	Картометрический	0,1	-
1064	490516.89	2176891.95	Картометрический	0,1	-
1065	490522.50	2176899.66	Картометрический	0,1	-
1066	490532.47	2176920.44	Картометрический	0,1	-
1067	490538.01	2176930.52	Картометрический	0,1	-
1068	490542.74	2176941.73	Картометрический	0,1	-
1069	490546.50	2176951.50	Картометрический	0,1	-
1070	490548.13	2176969.48	Картометрический	0,1	-
1071	490540.90	2176993.22	Картометрический	0,1	-
1057	490533.23	2177009.22	Картометрический	0,1	-
Участок 19					
1073	490778.90	2175463.74	Картометрический	0,1	-
1074	490774.02	2175497.20	Картометрический	0,1	-
1075	490661.38	2175555.48	Картометрический	0,1	-
1076	490657.37	2175557.37	Картометрический	0,1	-
1077	490652.54	2175559.67	Картометрический	0,1	-
1078	490649.12	2175562.17	Картометрический	0,1	-
1079	490647.99	2175562.79	Картометрический	0,1	-
1080	490635.70	2175569.52	Картометрический	0,1	-
1081	490624.32	2175542.74	Картометрический	0,1	-
1082	490611.91	2175513.54	Картометрический	0,1	-
1083	490615.76	2175511.18	Картометрический	0,1	-
1084	490591.75	2175452.99	Картометрический	0,1	-
1085	490599.65	2175449.45	Картометрический	0,1	-
1086	490650.11	2175425.15	Картометрический	0,1	-
1087	490678.57	2175412.58	Картометрический	0,1	-
1088	490701.14	2175447.57	Картометрический	0,1	-

Раздел 2

Сведения о местоположении границ объекта

Обозначение характерных точек границ	Координаты, м		Метод определения координат характерной точки	Средняя квадратическая погрешность положения характерной точки (Mf), м	Описание обозначения точки на местности (при наличии)
	X	Y			
1	2	3	4	5	6
1089	490723.04	2175451.71	Картометрический	0,1	-
1090	490743.54	2175455.48	Картометрический	0,1	-
1091	490747.95	2175457.09	Картометрический	0,1	-
1092	490773.68	2175462.16	Картометрический	0,1	-
1093	490777.79	2175463.27	Картометрический	0,1	-
1073	490778.90	2175463.74	Картометрический	0,1	-
Участок 20					
1095	486253.72	2178571.10	Картометрический	0,1	-
1096	486255.20	2178567.25	Картометрический	0,1	-
1097	486233.15	2178562.03	Картометрический	0,1	-
1098	486204.56	2178543.77	Картометрический	0,1	-
1099	486195.64	2178558.08	Картометрический	0,1	-
1100	486201.38	2178583.32	Картометрический	0,1	-
1101	486205.08	2178599.59	Картометрический	0,1	-
1102	486208.78	2178615.84	Картометрический	0,1	-
1103	486216.63	2178650.31	Картометрический	0,1	-
1104	486180.48	2178654.05	Картометрический	0,1	-
1105	486176.55	2178654.84	Картометрический	0,1	-
1106	486165.71	2178655.75	Картометрический	0,1	-
1107	486161.97	2178666.46	Картометрический	0,1	-
1108	486164.51	2178678.19	Картометрический	0,1	-
1109	486130.15	2178697.05	Картометрический	0,1	-
1110	486126.12	2178693.93	Картометрический	0,1	-
1111	486118.21	2178688.54	Картометрический	0,1	-
1112	486081.95	2178703.38	Картометрический	0,1	-
1113	486069.47	2178707.79	Картометрический	0,1	-
1114	486028.29	2178722.34	Картометрический	0,1	-
1115	485996.30	2178733.65	Картометрический	0,1	-
1116	485995.51	2178732.34	Картометрический	0,1	-
1117	485994.36	2178733.07	Картометрический	0,1	-

Раздел 2

Сведения о местоположении границ объекта

Обозначение характерных точек границ	Координаты, м		Метод определения координат характерной точки	Средняя квадратическая погрешность положения характерной точки (Mf), м	Описание обозначения точки на местности (при наличии)
	X	Y			
1	2	3	4	5	6
1118	485995.01	2178738.45	Картометрический	0,1	-
1119	485973.55	2178746.26	Картометрический	0,1	-
1120	485955.47	2178752.69	Картометрический	0,1	-
1121	485943.76	2178757.00	Картометрический	0,1	-
1122	485938.28	2178754.15	Картометрический	0,1	-
1123	485931.65	2178756.49	Картометрический	0,1	-
1124	485824.20	2178792.54	Картометрический	0,1	-
1125	485807.08	2178763.02	Картометрический	0,1	-
1126	485802.85	2178764.32	Картометрический	0,1	-
1127	485804.09	2178754.74	Картометрический	0,1	-
1128	485810.13	2178745.60	Картометрический	0,1	-
1129	485824.80	2178750.86	Картометрический	0,1	-
1130	485831.87	2178727.03	Картометрический	0,1	-
1131	485835.72	2178713.73	Картометрический	0,1	-
1132	485874.47	2178573.99	Картометрический	0,1	-
1133	485877.48	2178568.56	Картометрический	0,1	-
1134	485887.12	2178516.55	Картометрический	0,1	-
1135	485887.48	2178514.80	Картометрический	0,1	-
1136	485888.49	2178509.73	Картометрический	0,1	-
1137	485894.45	2178337.87	Картометрический	0,1	-
1138	485899.25	2178323.73	Картометрический	0,1	-
1139	485909.14	2178318.93	Картометрический	0,1	-
1140	486142.32	2178339.70	Картометрический	0,1	-
1141	486239.18	2178348.39	Картометрический	0,1	-
1142	486241.28	2178349.35	Картометрический	0,1	-
1143	486253.08	2178354.40	Картометрический	0,1	-
1144	486261.14	2178359.40	Картометрический	0,1	-
1145	486272.98	2178378.90	Картометрический	0,1	-
1146	486323.72	2178723.29	Картометрический	0,1	-
1147	486326.63	2178739.13	Картометрический	0,1	-

Раздел 2

Сведения о местоположении границ объекта

Обозначение характерных точек границ	Координаты, м		Метод определения координат характерной точки	Средняя квадратическая погрешность положения характерной точки (Mf), м	Описание обозначения точки на местности (при наличии)
	X	Y			
1	2	3	4	5	6
1148	486315.95	2178728.62	Картометрический	0,1	-
1149	486314.54	2178723.08	Картометрический	0,1	-
1150	486294.70	2178720.69	Картометрический	0,1	-
1151	486278.67	2178667.42	Картометрический	0,1	-
1152	486267.36	2178629.79	Картометрический	0,1	-
1153	486267.27	2178624.51	Картометрический	0,1	-
1154	486267.37	2178616.90	Картометрический	0,1	-
1155	486262.18	2178593.04	Картометрический	0,1	-
1156	486260.51	2178573.00	Картометрический	0,1	-
1095	486253.72	2178571.10	Картометрический	0,1	-
Участок 21					
1158	490618.35	2175590.51	Картометрический	0,1	-
1159	490642.33	2175574.56	Картометрический	0,1	-
1160	490658.15	2175566.49	Картометрический	0,1	-
1161	490659.60	2175567.83	Картометрический	0,1	-
1162	490675.46	2175558.44	Картометрический	0,1	-
1163	490679.43	2175556.27	Картометрический	0,1	-
1164	490690.63	2175550.53	Картометрический	0,1	-
1165	490690.66	2175550.55	Картометрический	0,1	-
1166	490712.92	2175537.09	Картометрический	0,1	-
1167	490771.90	2175511.82	Картометрический	0,1	-
1168	490770.22	2175535.01	Картометрический	0,1	-
1169	490757.79	2175564.74	Картометрический	0,1	-
1170	490747.50	2175589.14	Картометрический	0,1	-
1171	490737.10	2175614.64	Картометрический	0,1	-
1172	490731.43	2175628.43	Картометрический	0,1	-
1173	490716.30	2175662.04	Картометрический	0,1	-
1174	490681.16	2175631.70	Картометрический	0,1	-
1158	490618.35	2175590.51	Картометрический	0,1	-
Участок 22					

Раздел 2

Сведения о местоположении границ объекта

Обозначение характерных точек границ	Координаты, м		Метод определения координат характерной точки	Средняя квадратическая погрешность положения характерной точки (Mf), м	Описание обозначения точки на местности (при наличии)
	X	Y			
1	2	3	4	5	6
1176	493081.83	2177235.79	Картометрический	0,1	-
1177	493006.52	2177298.37	Картометрический	0,1	-
1178	492964.65	2177333.19	Картометрический	0,1	-
1179	492955.56	2177326.71	Картометрический	0,1	-
1180	492921.56	2177281.54	Картометрический	0,1	-
1181	492861.00	2177348.13	Картометрический	0,1	-
1182	492814.72	2177306.37	Картометрический	0,1	-
1183	492813.02	2177304.97	Картометрический	0,1	-
1184	492814.00	2177295.06	Картометрический	0,1	-
1185	492816.76	2177279.75	Картометрический	0,1	-
1186	492817.02	2177278.94	Картометрический	0,1	-
1187	492813.69	2177277.58	Картометрический	0,1	-
1188	492742.93	2177270.45	Картометрический	0,1	-
1189	492744.98	2177223.74	Картометрический	0,1	-
1190	492746.81	2177182.01	Картометрический	0,1	-
1191	492802.25	2177191.36	Картометрический	0,1	-
1192	492797.83	2177185.16	Картометрический	0,1	-
1193	492796.04	2177182.75	Картометрический	0,1	-
1194	492795.30	2177181.50	Картометрический	0,1	-
1195	492793.44	2177178.36	Картометрический	0,1	-
1196	492793.44	2177173.82	Картометрический	0,1	-
1197	492800.11	2177173.55	Картометрический	0,1	-
1198	492802.14	2177173.48	Картометрический	0,1	-
1199	492812.70	2177173.36	Картометрический	0,1	-
1200	492808.06	2177158.52	Картометрический	0,1	-
1201	492806.44	2177158.52	Картометрический	0,1	-
1202	492804.02	2177158.39	Картометрический	0,1	-
1203	492798.86	2177158.06	Картометрический	0,1	-
1204	492775.97	2177156.63	Картометрический	0,1	-
1205	492797.86	2177131.12	Картометрический	0,1	-

Раздел 2

Сведения о местоположении границ объекта

Обозначение характерных точек границ	Координаты, м		Метод определения координат характерной точки	Средняя квадратическая погрешность положения характерной точки (Mf), м	Описание обозначения точки на местности (при наличии)
	X	Y			
1	2	3	4	5	6
1206	492800.71	2177126.96	Картометрический	0,1	-
1207	492806.51	2177043.01	Картометрический	0,1	-
1208	492807.61	2177021.54	Картометрический	0,1	-
1209	492843.05	2177003.62	Картометрический	0,1	-
1210	492860.72	2177038.56	Картометрический	0,1	-
1211	492835.35	2177051.38	Картометрический	0,1	-
1212	492856.43	2177109.30	Картометрический	0,1	-
1213	492884.14	2177139.92	Картометрический	0,1	-
1214	492893.57	2177133.52	Картометрический	0,1	-
1215	492922.11	2177168.57	Картометрический	0,1	-
1216	492967.09	2177137.48	Картометрический	0,1	-
1217	492983.66	2177155.60	Картометрический	0,1	-
1218	492999.62	2177141.07	Картометрический	0,1	-
1219	493020.46	2177166.82	Картометрический	0,1	-
1220	493047.09	2177195.87	Картометрический	0,1	-
1221	493082.02	2177233.99	Картометрический	0,1	-
1222	493083.57	2177234.31	Картометрический	0,1	-
1176	493081.83	2177235.79	Картометрический	0,1	-
Участок 23					
1224	485781.86	2180337.22	Картометрический	0,1	-
1225	485768.21	2180314.10	Картометрический	0,1	-
1226	485702.56	2180343.52	Картометрический	0,1	-
1227	485663.97	2180360.81	Картометрический	0,1	-
1228	485658.57	2180357.44	Картометрический	0,1	-
1229	485635.60	2180305.81	Картометрический	0,1	-
1230	485641.05	2180215.53	Картометрический	0,1	-
1231	485642.89	2180215.36	Картометрический	0,1	-
1232	485649.92	2180214.70	Картометрический	0,1	-
1233	485652.88	2180181.68	Картометрический	0,1	-
1234	485653.93	2180170.14	Картометрический	0,1	-

Раздел 2

Сведения о местоположении границ объекта

Обозначение характерных точек границ	Координаты, м		Метод определения координат характерной точки	Средняя квадратическая погрешность положения характерной точки (Mf), м	Описание обозначения точки на местности (при наличии)
	X	Y			
1	2	3	4	5	6
1235	485655.04	2180166.45	Картометрический	0,1	-
1236	485664.30	2180147.40	Картометрический	0,1	-
1237	485673.40	2180128.42	Картометрический	0,1	-
1238	485677.19	2180120.89	Картометрический	0,1	-
1239	485682.17	2180110.97	Картометрический	0,1	-
1240	485678.68	2180086.97	Картометрический	0,1	-
1241	485673.02	2180048.13	Картометрический	0,1	-
1242	485666.95	2180024.64	Картометрический	0,1	-
1243	485662.12	2180005.99	Картометрический	0,1	-
1244	485684.89	2179971.30	Картометрический	0,1	-
1245	485692.30	2179960.00	Картометрический	0,1	-
1246	485700.27	2179970.53	Картометрический	0,1	-
1247	485736.71	2180020.92	Картометрический	0,1	-
1248	485744.07	2180030.45	Картометрический	0,1	-
1249	485749.26	2180037.61	Картометрический	0,1	-
1250	485757.02	2180048.30	Картометрический	0,1	-
1251	485777.86	2180076.45	Картометрический	0,1	-
1252	485780.09	2180079.50	Картометрический	0,1	-
1253	485784.55	2180085.56	Картометрический	0,1	-
1254	485911.06	2180259.33	Картометрический	0,1	-
1255	485897.11	2180267.84	Картометрический	0,1	-
1256	485884.59	2180275.25	Картометрический	0,1	-
1224	485781.86	2180337.22	Картометрический	0,1	-
Участок 24					
1258	491568.88	2177020.08	Картометрический	0,1	-
1259	491567.72	2177017.24	Картометрический	0,1	-
1260	491536.79	2176962.31	Картометрический	0,1	-
1261	491535.07	2176960.62	Картометрический	0,1	-
1262	491545.80	2176957.72	Картометрический	0,1	-
1263	491564.14	2176952.45	Картометрический	0,1	-

Раздел 2

Сведения о местоположении границ объекта

Обозначение характерных точек границ	Координаты, м		Метод определения координат характерной точки	Средняя квадратическая погрешность положения характерной точки (Mf), м	Описание обозначения точки на местности (при наличии)
	X	Y			
1	2	3	4	5	6
1264	491581.10	2176948.99	Картометрический	0,1	-
1265	491602.95	2176945.90	Картометрический	0,1	-
1266	491621.44	2176944.36	Картометрический	0,1	-
1267	491625.53	2176944.68	Картометрический	0,1	-
1268	491651.86	2176948.00	Картометрический	0,1	-
1269	491652.45	2176948.06	Картометрический	0,1	-
1270	491658.98	2176949.17	Картометрический	0,1	-
1271	491669.54	2176952.40	Картометрический	0,1	-
1272	491684.76	2176958.24	Картометрический	0,1	-
1273	491691.10	2176959.76	Картометрический	0,1	-
1274	491713.60	2176963.00	Картометрический	0,1	-
1275	491725.15	2176962.93	Картометрический	0,1	-
1276	491727.59	2176966.41	Картометрический	0,1	-
1277	491741.42	2176992.13	Картометрический	0,1	-
1278	491742.18	2176993.18	Картометрический	0,1	-
1279	491741.22	2176994.89	Картометрический	0,1	-
1280	491738.66	2176997.11	Картометрический	0,1	-
1281	491734.72	2177000.53	Картометрический	0,1	-
1282	491731.21	2176995.58	Картометрический	0,1	-
1283	491719.25	2176997.99	Картометрический	0,1	-
1284	491667.63	2176992.40	Картометрический	0,1	-
1285	491643.63	2176991.39	Картометрический	0,1	-
1286	491616.52	2176998.94	Картометрический	0,1	-
1287	491600.60	2177006.12	Картометрический	0,1	-
1288	491588.77	2177011.58	Картометрический	0,1	-
1258	491568.88	2177020.08	Картометрический	0,1	-
Участок 25					
1290	492126.54	2175369.16	Картометрический	0,1	-
1291	492095.68	2175341.42	Картометрический	0,1	-
1292	492123.76	2175287.44	Картометрический	0,1	-

Раздел 2

Сведения о местоположении границ объекта

Обозначение характерных точек границ	Координаты, м		Метод определения координат характерной точки	Средняя квадратическая погрешность положения характерной точки (Mf), м	Описание обозначения точки на местности (при наличии)
	X	Y			
1	2	3	4	5	6
1293	492159.34	2175283.18	Картометрический	0,1	-
1294	492178.09	2175262.53	Картометрический	0,1	-
1295	492199.13	2175268.36	Картометрический	0,1	-
1296	492240.91	2175242.76	Картометрический	0,1	-
1297	492273.60	2175188.24	Картометрический	0,1	-
1298	492305.86	2175189.16	Картометрический	0,1	-
1299	492319.57	2175157.52	Картометрический	0,1	-
1300	492352.16	2175150.69	Картометрический	0,1	-
1301	492373.67	2175163.23	Картометрический	0,1	-
1302	492430.80	2175143.44	Картометрический	0,1	-
1303	492450.77	2175122.96	Картометрический	0,1	-
1304	492476.73	2175140.08	Картометрический	0,1	-
1305	492483.82	2175149.81	Картометрический	0,1	-
1306	492384.72	2175222.93	Картометрический	0,1	-
1307	492403.97	2175253.93	Картометрический	0,1	-
1308	492385.29	2175269.25	Картометрический	0,1	-
1309	492403.54	2175294.45	Картометрический	0,1	-
1310	492380.57	2175311.21	Картометрический	0,1	-
1311	492337.23	2175265.32	Картометрический	0,1	-
1312	492301.74	2175286.97	Картометрический	0,1	-
1313	492297.82	2175312.83	Картометрический	0,1	-
1314	492251.46	2175334.86	Картометрический	0,1	-
1315	492180.30	2175309.36	Картометрический	0,1	-
1290	492126.54	2175369.16	Картометрический	0,1	-
Участок 26					
1317	488461.09	2187452.69	Картометрический	0,1	-
1318	488480.15	2187441.19	Картометрический	0,1	-
1319	488502.72	2187427.51	Картометрический	0,1	-
1320	488536.59	2187407.04	Картометрический	0,1	-
1321	488538.90	2187405.31	Картометрический	0,1	-

Раздел 2

Сведения о местоположении границ объекта

Обозначение характерных точек границ	Координаты, м		Метод определения координат характерной точки	Средняя квадратическая погрешность положения характерной точки (Mf), м	Описание обозначения точки на местности (при наличии)
	X	Y			
1	2	3	4	5	6
1322	488573.04	2187380.18	Картометрический	0,1	-
1323	488591.83	2187366.35	Картометрический	0,1	-
1324	488603.87	2187357.48	Картометрический	0,1	-
1325	488584.75	2187327.52	Картометрический	0,1	-
1326	488550.22	2187273.24	Картометрический	0,1	-
1327	488548.51	2187269.60	Картометрический	0,1	-
1328	488528.05	2187241.19	Картометрический	0,1	-
1329	488507.47	2187210.53	Картометрический	0,1	-
1330	488486.88	2187180.91	Картометрический	0,1	-
1331	488483.16	2187175.54	Картометрический	0,1	-
1332	488442.43	2187117.04	Картометрический	0,1	-
1333	488448.62	2187118.45	Картометрический	0,1	-
1334	488484.16	2187096.99	Картометрический	0,1	-
1335	488565.96	2187043.04	Картометрический	0,1	-
1336	488599.71	2187021.47	Картометрический	0,1	-
1337	488620.89	2187051.20	Картометрический	0,1	-
1338	488642.34	2187081.32	Картометрический	0,1	-
1339	488642.64	2187081.74	Картометрический	0,1	-
1340	488664.40	2187112.28	Картометрический	0,1	-
1341	488686.16	2187142.83	Картометрический	0,1	-
1342	488707.92	2187173.37	Картометрический	0,1	-
1343	488708.01	2187173.49	Картометрический	0,1	-
1344	488740.48	2187150.13	Картометрический	0,1	-
1345	488784.02	2187211.40	Картометрический	0,1	-
1346	488819.98	2187266.66	Картометрический	0,1	-
1347	488857.17	2187323.79	Картометрический	0,1	-
1348	488882.85	2187362.34	Картометрический	0,1	-
1349	488867.30	2187372.63	Картометрический	0,1	-
1350	488562.66	2187570.45	Картометрический	0,1	-
1351	488504.36	2187502.99	Картометрический	0,1	-

Раздел 2

Сведения о местоположении границ объекта

Обозначение характерных точек границ	Координаты, м		Метод определения координат характерной точки	Средняя квадратическая погрешность положения характерной точки (Mf), м	Описание обозначения точки на местности (при наличии)
	X	Y			
1	2	3	4	5	6
1317	488461.09	2187452.69	Картометрический	0,1	-
Участок 27					
1353	490248.81	2173907.72	Картометрический	0,1	-
1354	490359.80	2173919.29	Картометрический	0,1	-
1355	490398.72	2173919.59	Картометрический	0,1	-
1356	490398.71	2173919.61	Картометрический	0,1	-
1357	490396.01	2173928.74	Картометрический	0,1	-
1358	490390.79	2173952.08	Картометрический	0,1	-
1359	490450.69	2173962.78	Картометрический	0,1	-
1360	490453.48	2173941.66	Картометрический	0,1	-
1361	490492.72	2173951.41	Картометрический	0,1	-
1362	490492.15	2173954.68	Картометрический	0,1	-
1363	490543.75	2173963.89	Картометрический	0,1	-
1364	490543.76	2173967.84	Картометрический	0,1	-
1365	490540.03	2174015.10	Картометрический	0,1	-
1366	490540.93	2174021.00	Картометрический	0,1	-
1367	490573.70	2174025.25	Картометрический	0,1	-
1368	490576.42	2174020.21	Картометрический	0,1	-
1369	490608.58	2174033.35	Картометрический	0,1	-
1370	490640.34	2174036.65	Картометрический	0,1	-
1371	490654.62	2174001.67	Картометрический	0,1	-
1372	490663.63	2174005.69	Картометрический	0,1	-
1373	490669.59	2173982.04	Картометрический	0,1	-
1374	490710.00	2174000.00	Картометрический	0,1	-
1375	490775.29	2174055.96	Картометрический	0,1	-
1376	490765.91	2174083.02	Картометрический	0,1	-
1377	490770.24	2174093.17	Картометрический	0,1	-
1378	490757.82	2174111.49	Картометрический	0,1	-
1379	490753.20	2174123.73	Картометрический	0,1	-
1380	490750.53	2174130.76	Картометрический	0,1	-

Раздел 2

Сведения о местоположении границ объекта

Обозначение характерных точек границ	Координаты, м		Метод определения координат характерной точки	Средняя квадратическая погрешность положения характерной точки (Mf), м	Описание обозначения точки на местности (при наличии)
	X	Y			
1	2	3	4	5	6
1381	490750.11	2174131.86	Картометрический	0,1	-
1382	490749.22	2174134.18	Картометрический	0,1	-
1383	490766.07	2174136.43	Картометрический	0,1	-
1384	490784.72	2174138.83	Картометрический	0,1	-
1385	490789.57	2174139.47	Картометрический	0,1	-
1386	490806.12	2174167.92	Картометрический	0,1	-
1387	490797.08	2174225.99	Картометрический	0,1	-
1388	490796.08	2174231.83	Картометрический	0,1	-
1389	490795.03	2174238.63	Картометрический	0,1	-
1390	490790.55	2174267.76	Картометрический	0,1	-
1391	490788.50	2174281.04	Картометрический	0,1	-
1392	490785.60	2174299.84	Картометрический	0,1	-
1393	490778.91	2174300.59	Картометрический	0,1	-
1394	490765.03	2174302.15	Картометрический	0,1	-
1395	490755.95	2174303.17	Картометрический	0,1	-
1396	490740.90	2174299.48	Картометрический	0,1	-
1397	490742.80	2174289.83	Картометрический	0,1	-
1398	490721.96	2174283.33	Картометрический	0,1	-
1399	490724.32	2174256.52	Картометрический	0,1	-
1400	490678.74	2174253.74	Картометрический	0,1	-
1401	490659.49	2174250.02	Картометрический	0,1	-
1402	490643.62	2174246.18	Картометрический	0,1	-
1403	490625.34	2174245.16	Картометрический	0,1	-
1404	490624.90	2174255.43	Картометрический	0,1	-
1405	490596.99	2174248.14	Картометрический	0,1	-
1406	490544.06	2174216.37	Картометрический	0,1	-
1407	490544.74	2174213.58	Картометрический	0,1	-
1408	490537.50	2174206.74	Картометрический	0,1	-
1409	490505.78	2174204.75	Картометрический	0,1	-
1410	490508.34	2174176.69	Картометрический	0,1	-

Раздел 2

Сведения о местоположении границ объекта

Обозначение характерных точек границ	Координаты, м		Метод определения координат характерной точки	Средняя квадратическая погрешность положения характерной точки (Mf), м	Описание обозначения точки на местности (при наличии)
	X	Y			
1	2	3	4	5	6
1411	490500.63	2174172.60	Картометрический	0,1	-
1412	490470.87	2174185.90	Картометрический	0,1	-
1413	490470.03	2174159.01	Картометрический	0,1	-
1414	490426.59	2174166.62	Картометрический	0,1	-
1415	490386.32	2174163.01	Картометрический	0,1	-
1416	490336.11	2174151.49	Картометрический	0,1	-
1417	490335.04	2174177.19	Картометрический	0,1	-
1418	490364.02	2174179.14	Картометрический	0,1	-
1419	490364.11	2174173.54	Картометрический	0,1	-
1420	490376.11	2174173.94	Картометрический	0,1	-
1421	490375.85	2174185.94	Картометрический	0,1	-
1422	490374.28	2174217.48	Картометрический	0,1	-
1423	490374.17	2174220.53	Картометрический	0,1	-
1424	490350.69	2174221.95	Картометрический	0,1	-
1425	490350.68	2174222.05	Картометрический	0,1	-
1426	490340.74	2174229.20	Картометрический	0,1	-
1427	490340.12	2174229.63	Картометрический	0,1	-
1428	490339.70	2174229.63	Картометрический	0,1	-
1429	490314.52	2174248.05	Картометрический	0,1	-
1430	490314.22	2174248.00	Картометрический	0,1	-
1431	490269.73	2174241.33	Картометрический	0,1	-
1432	490172.22	2174233.34	Картометрический	0,1	-
1433	490139.04	2174228.66	Картометрический	0,1	-
1434	490122.27	2174227.86	Картометрический	0,1	-
1435	490089.71	2174225.10	Картометрический	0,1	-
1436	490083.99	2174225.26	Картометрический	0,1	-
1437	490067.92	2174223.92	Картометрический	0,1	-
1438	490059.31	2174222.35	Картометрический	0,1	-
1439	490060.51	2174181.36	Картометрический	0,1	-
1440	490060.63	2174177.44	Картометрический	0,1	-

Раздел 2

Сведения о местоположении границ объекта

Обозначение характерных точек границ	Координаты, м		Метод определения координат характерной точки	Средняя квадратическая погрешность положения характерной точки (Mf), м	Описание обозначения точки на местности (при наличии)
	X	Y			
1	2	3	4	5	6
1441	490057.78	2174177.48	Картометрический	0,1	-
1442	490062.14	2174173.09	Картометрический	0,1	-
1443	490068.30	2174164.60	Картометрический	0,1	-
1444	490069.99	2174150.55	Картометрический	0,1	-
1445	490065.09	2174149.71	Картометрический	0,1	-
1446	490066.51	2174142.42	Картометрический	0,1	-
1447	490050.36	2174139.54	Картометрический	0,1	-
1448	490049.76	2174142.48	Картометрический	0,1	-
1449	490047.52	2174146.57	Картометрический	0,1	-
1450	490032.43	2174141.70	Картометрический	0,1	-
1451	490028.57	2174138.69	Картометрический	0,1	-
1452	490025.92	2174149.04	Картометрический	0,1	-
1453	490009.38	2174147.67	Картометрический	0,1	-
1454	489998.26	2174178.37	Картометрический	0,1	-
1455	489987.05	2174025.91	Картометрический	0,1	-
1456	490122.27	2174050.30	Картометрический	0,1	-
1457	490123.89	2174045.07	Картометрический	0,1	-
1458	490135.48	2174007.61	Картометрический	0,1	-
1459	490136.55	2174004.13	Картометрический	0,1	-
1460	490153.92	2174004.92	Картометрический	0,1	-
1461	490165.55	2173981.48	Картометрический	0,1	-
1462	490166.78	2173966.94	Картометрический	0,1	-
1463	490173.18	2173956.40	Картометрический	0,1	-
1464	490178.60	2173939.19	Картометрический	0,1	-
1465	490222.74	2173924.17	Картометрический	0,1	-
1466	490223.23	2173924.00	Картометрический	0,1	-
1353	490248.81	2173907.72	Картометрический	0,1	-
Участок 28					
1468	492577.58	2185419.37	Картометрический	0,1	-
1469	492566.00	2185368.82	Картометрический	0,1	-

Раздел 2

Сведения о местоположении границ объекта

Обозначение характерных точек границ	Координаты, м		Метод определения координат характерной точки	Средняя квадратическая погрешность положения характерной точки (Mf), м	Описание обозначения точки на местности (при наличии)
	X	Y			
1	2	3	4	5	6
1470	492603.06	2185357.54	Картометрический	0,1	-
1471	492604.90	2185363.55	Картометрический	0,1	-
1472	492614.98	2185412.81	Картометрический	0,1	-
1473	492578.29	2185423.99	Картометрический	0,1	-
1468	492577.58	2185419.37	Картометрический	0,1	-
Участок 29					
1475	489402.28	2179418.60	Картометрический	0,1	-
1476	489372.49	2179395.02	Картометрический	0,1	-
1477	489355.10	2179381.25	Картометрический	0,1	-
1478	489364.11	2179367.64	Картометрический	0,1	-
1479	489372.33	2179356.79	Картометрический	0,1	-
1480	489380.55	2179345.95	Картометрический	0,1	-
1481	489377.97	2179343.51	Картометрический	0,1	-
1482	489376.43	2179342.05	Картометрический	0,1	-
1483	489422.17	2179280.74	Картометрический	0,1	-
1484	489537.17	2179125.54	Картометрический	0,1	-
1485	489561.20	2179151.10	Картометрический	0,1	-
1486	489561.29	2179150.99	Картометрический	0,1	-
1487	489566.82	2179157.05	Картометрический	0,1	-
1488	489587.81	2179179.90	Картометрический	0,1	-
1489	489575.51	2179196.34	Картометрический	0,1	-
1490	489574.78	2179197.16	Картометрический	0,1	-
1491	489569.94	2179203.31	Картометрический	0,1	-
1492	489570.31	2179203.66	Картометрический	0,1	-
1493	489562.73	2179211.50	Картометрический	0,1	-
1494	489563.69	2179212.34	Картометрический	0,1	-
1495	489543.91	2179237.80	Картометрический	0,1	-
1496	489539.51	2179243.34	Картометрический	0,1	-
1497	489538.91	2179244.12	Картометрический	0,1	-
1498	489536.82	2179246.66	Картометрический	0,1	-

Раздел 2

Сведения о местоположении границ объекта

Обозначение характерных точек границ	Координаты, м		Метод определения координат характерной точки	Средняя квадратическая погрешность положения характерной точки (Mf), м	Описание обозначения точки на местности (при наличии)
	X	Y			
1	2	3	4	5	6
1499	489524.21	2179263.28	Картометрический	0,1	-
1500	489522.79	2179265.34	Картометрический	0,1	-
1501	489521.37	2179267.39	Картометрический	0,1	-
1502	489518.82	2179271.04	Картометрический	0,1	-
1503	489515.81	2179274.63	Картометрический	0,1	-
1504	489508.72	2179284.19	Картометрический	0,1	-
1505	489505.03	2179290.15	Картометрический	0,1	-
1506	489492.81	2179305.34	Картометрический	0,1	-
1507	489493.52	2179305.90	Картометрический	0,1	-
1508	489486.66	2179315.12	Картометрический	0,1	-
1509	489483.74	2179319.31	Картометрический	0,1	-
1510	489469.31	2179338.69	Картометрический	0,1	-
1511	489464.19	2179346.38	Картометрический	0,1	-
1512	489461.80	2179350.22	Картометрический	0,1	-
1513	489448.46	2179365.65	Картометрический	0,1	-
1514	489446.56	2179367.56	Картометрический	0,1	-
1515	489431.36	2179386.27	Картометрический	0,1	-
1516	489418.07	2179403.13	Картометрический	0,1	-
1517	489417.49	2179403.81	Картометрический	0,1	-
1518	489408.01	2179415.75	Картометрический	0,1	-
1475	489402.28	2179418.60	Картометрический	0,1	-
Участок 30					
1520	487988.39	2180308.48	Картометрический	0,1	-
1521	487982.24	2180305.05	Картометрический	0,1	-
1522	487980.06	2180309.22	Картометрический	0,1	-
1523	487971.68	2180325.24	Картометрический	0,1	-
1524	487972.78	2180326.17	Картометрический	0,1	-
1525	487991.87	2180342.20	Картометрический	0,1	-
1526	487997.16	2180345.63	Картометрический	0,1	-
1527	488001.84	2180350.48	Картометрический	0,1	-

Раздел 2

Сведения о местоположении границ объекта

Обозначение характерных точек границ	Координаты, м		Метод определения координат характерной точки	Средняя квадратическая погрешность положения характерной точки (Mf), м	Описание обозначения точки на местности (при наличии)
	X	Y			
1	2	3	4	5	6
1528	487997.38	2180355.06	Картометрический	0,1	-
1529	488003.80	2180360.84	Картометрический	0,1	-
1530	488004.14	2180361.27	Картометрический	0,1	-
1531	487910.41	2180477.27	Картометрический	0,1	-
1532	487908.71	2180475.38	Картометрический	0,1	-
1533	487804.75	2180364.60	Картометрический	0,1	-
1534	487805.94	2180363.56	Картометрический	0,1	-
1535	487826.08	2180340.43	Картометрический	0,1	-
1536	487855.36	2180306.80	Картометрический	0,1	-
1537	487859.07	2180312.49	Картометрический	0,1	-
1538	487862.36	2180315.36	Картометрический	0,1	-
1539	487875.74	2180326.98	Картометрический	0,1	-
1540	487875.88	2180326.51	Картометрический	0,1	-
1541	487879.54	2180330.56	Картометрический	0,1	-
1542	487896.97	2180312.69	Картометрический	0,1	-
1543	487905.77	2180319.77	Картометрический	0,1	-
1544	487911.13	2180324.80	Картометрический	0,1	-
1545	487914.89	2180325.48	Картометрический	0,1	-
1546	487918.58	2180330.20	Картометрический	0,1	-
1547	487923.04	2180335.74	Картометрический	0,1	-
1548	487924.33	2180334.73	Картометрический	0,1	-
1549	487925.00	2180334.22	Картометрический	0,1	-
1550	487935.95	2180322.37	Картометрический	0,1	-
1551	487939.39	2180318.64	Картометрический	0,1	-
1552	487956.36	2180302.22	Картометрический	0,1	-
1553	487949.93	2180297.37	Картометрический	0,1	-
1554	487970.65	2180290.14	Картометрический	0,1	-
1555	487992.63	2180303.73	Картометрический	0,1	-
1520	487988.39	2180308.48	Картометрический	0,1	-

Участок 31

Раздел 2

Сведения о местоположении границ объекта

Обозначение характерных точек границ	Координаты, м		Метод определения координат характерной точки	Средняя квадратическая погрешность положения характерной точки (Mf), м	Описание обозначения точки на местности (при наличии)
	X	Y			
1	2	3	4	5	6
1557	483808.32	2180552.34	Картометрический	0,1	-
1558	483806.18	2180557.25	Картометрический	0,1	-
1559	483803.11	2180587.24	Картометрический	0,1	-
1560	483760.48	2180583.78	Картометрический	0,1	-
1561	483754.33	2180582.10	Картометрический	0,1	-
1562	483710.88	2180567.30	Картометрический	0,1	-
1563	483688.26	2180545.26	Картометрический	0,1	-
1564	483681.89	2180520.73	Картометрический	0,1	-
1565	483681.96	2180520.55	Картометрический	0,1	-
1566	483694.04	2180489.91	Картометрический	0,1	-
1567	483694.10	2180467.52	Картометрический	0,1	-
1568	483694.01	2180459.64	Картометрический	0,1	-
1569	483693.31	2180390.72	Картометрический	0,1	-
1570	483692.37	2180298.49	Картометрический	0,1	-
1571	483684.76	2180289.65	Картометрический	0,1	-
1572	483660.46	2180349.96	Картометрический	0,1	-
1573	483652.12	2180351.49	Картометрический	0,1	-
1574	483596.96	2180361.54	Картометрический	0,1	-
1575	483610.44	2180304.73	Картометрический	0,1	-
1576	483569.68	2180277.99	Картометрический	0,1	-
1577	483622.24	2180278.25	Картометрический	0,1	-
1578	483634.73	2180266.20	Картометрический	0,1	-
1579	483638.73	2180259.32	Картометрический	0,1	-
1580	483646.64	2180250.35	Картометрический	0,1	-
1581	483695.33	2180198.90	Картометрический	0,1	-
1582	483780.07	2180068.97	Картометрический	0,1	-
1583	483861.48	2179974.94	Картометрический	0,1	-
1584	483865.06	2179970.49	Картометрический	0,1	-
1585	483876.92	2179970.19	Картометрический	0,1	-
1586	483934.44	2179987.58	Картометрический	0,1	-

Раздел 2

Сведения о местоположении границ объекта

Обозначение характерных точек границ	Координаты, м		Метод определения координат характерной точки	Средняя квадратическая погрешность положения характерной точки (Mf), м	Описание обозначения точки на местности (при наличии)
	X	Y			
1	2	3	4	5	6
1587	483992.94	2180001.29	Картометрический	0,1	-
1588	484076.68	2180023.56	Картометрический	0,1	-
1589	484103.19	2180030.68	Картометрический	0,1	-
1590	484146.83	2180040.91	Картометрический	0,1	-
1591	484168.24	2180047.05	Картометрический	0,1	-
1592	484197.15	2180067.56	Картометрический	0,1	-
1593	484220.58	2180085.06	Картометрический	0,1	-
1594	484216.66	2180097.15	Картометрический	0,1	-
1595	484229.23	2180101.23	Картометрический	0,1	-
1596	484241.16	2180068.74	Картометрический	0,1	-
1597	484335.09	2180113.91	Картометрический	0,1	-
1598	484327.58	2180136.98	Картометрический	0,1	-
1599	484330.01	2180137.78	Картометрический	0,1	-
1600	484326.87	2180147.28	Картометрический	0,1	-
1601	484324.67	2180146.55	Картометрический	0,1	-
1602	484296.57	2180224.85	Картометрический	0,1	-
1603	484281.50	2180266.67	Картометрический	0,1	-
1604	484273.61	2180288.56	Картометрический	0,1	-
1605	484266.24	2180309.01	Картометрический	0,1	-
1606	484250.65	2180355.79	Картометрический	0,1	-
1607	484212.26	2180341.68	Картометрический	0,1	-
1608	484174.45	2180329.03	Картометрический	0,1	-
1609	484163.55	2180325.07	Картометрический	0,1	-
1610	484130.32	2180313.73	Картометрический	0,1	-
1611	484097.41	2180303.15	Картометрический	0,1	-
1612	484063.92	2180292.48	Картометрический	0,1	-
1613	484057.16	2180290.39	Картометрический	0,1	-
1614	484021.18	2180278.59	Картометрический	0,1	-
1615	484024.91	2180265.97	Картометрический	0,1	-
1616	484013.84	2180263.26	Картометрический	0,1	-

Раздел 2

Сведения о местоположении границ объекта

Обозначение характерных точек границ	Координаты, м		Метод определения координат характерной точки	Средняя квадратическая погрешность положения характерной точки (Mf), м	Описание обозначения точки на местности (при наличии)
	X	Y			
1	2	3	4	5	6
1617	484011.83	2180262.50	Картометрический	0,1	-
1618	484009.46	2180270.38	Картометрический	0,1	-
1619	484007.25	2180277.78	Картометрический	0,1	-
1620	483967.89	2180266.31	Картометрический	0,1	-
1621	483928.63	2180254.88	Картометрический	0,1	-
1622	483920.19	2180252.43	Картометрический	0,1	-
1623	483890.04	2180243.91	Картометрический	0,1	-
1624	483866.56	2180237.24	Картометрический	0,1	-
1625	483865.19	2180234.65	Картометрический	0,1	-
1626	483826.02	2180222.72	Картометрический	0,1	-
1627	483798.14	2180214.69	Картометрический	0,1	-
1628	483795.79	2180223.38	Картометрический	0,1	-
1629	483785.79	2180223.27	Картометрический	0,1	-
1630	483776.87	2180225.57	Картометрический	0,1	-
1631	483780.78	2180225.74	Картометрический	0,1	-
1632	483834.35	2180241.16	Картометрический	0,1	-
1633	483884.54	2180256.27	Картометрический	0,1	-
1634	483944.35	2180275.01	Картометрический	0,1	-
1635	484003.18	2180292.44	Картометрический	0,1	-
1636	483985.18	2180355.97	Картометрический	0,1	-
1637	483926.72	2180337.67	Картометрический	0,1	-
1638	483876.77	2180321.10	Картометрический	0,1	-
1639	483873.03	2180332.19	Картометрический	0,1	-
1640	483868.32	2180328.46	Картометрический	0,1	-
1641	483865.50	2180337.88	Картометрический	0,1	-
1642	483867.51	2180338.66	Картометрический	0,1	-
1643	483872.74	2180344.04	Картометрический	0,1	-
1644	483875.64	2180347.00	Картометрический	0,1	-
1645	483884.79	2180340.27	Картометрический	0,1	-
1646	483927.73	2180353.36	Картометрический	0,1	-

Раздел 2

Сведения о местоположении границ объекта

Обозначение характерных точек границ	Координаты, м		Метод определения координат характерной точки	Средняя квадратическая погрешность положения характерной точки (Mf), м	Описание обозначения точки на местности (при наличии)
	X	Y			
1	2	3	4	5	6
1647	483970.27	2180367.26	Картометрический	0,1	-
1648	483983.83	2180372.13	Картометрический	0,1	-
1649	484003.27	2180366.79	Картометрический	0,1	-
1650	483999.85	2180357.09	Картометрический	0,1	-
1651	484017.51	2180296.27	Картометрический	0,1	-
1652	484093.51	2180320.26	Картометрический	0,1	-
1653	484155.35	2180338.95	Картометрический	0,1	-
1654	484235.42	2180363.50	Картометрический	0,1	-
1655	484242.70	2180362.17	Картометрический	0,1	-
1656	484246.37	2180363.71	Картометрический	0,1	-
1657	484245.27	2180366.74	Картометрический	0,1	-
1658	484250.45	2180368.60	Картометрический	0,1	-
1659	484250.49	2180368.73	Картометрический	0,1	-
1660	484294.79	2180412.56	Картометрический	0,1	-
1661	484307.33	2180419.07	Картометрический	0,1	-
1662	484309.14	2180420.11	Картометрический	0,1	-
1663	484334.05	2180433.60	Картометрический	0,1	-
1664	484344.43	2180437.08	Картометрический	0,1	-
1665	484346.41	2180437.72	Картометрический	0,1	-
1666	484348.49	2180437.92	Картометрический	0,1	-
1667	484372.71	2180437.68	Картометрический	0,1	-
1668	484374.78	2180437.44	Картометрический	0,1	-
1669	484385.11	2180436.24	Картометрический	0,1	-
1670	484435.01	2180436.17	Картометрический	0,1	-
1671	484467.26	2180435.72	Картометрический	0,1	-
1672	484502.74	2180453.02	Картометрический	0,1	-
1673	484510.15	2180483.55	Картометрический	0,1	-
1674	484508.85	2180484.52	Картометрический	0,1	-
1675	484435.09	2180485.30	Картометрический	0,1	-
1676	484374.65	2180487.49	Картометрический	0,1	-

Раздел 2

Сведения о местоположении границ объекта

Обозначение характерных точек границ	Координаты, м		Метод определения координат характерной точки	Средняя квадратическая погрешность положения характерной точки (Mf), м	Описание обозначения точки на местности (при наличии)
	X	Y			
1	2	3	4	5	6
1677	484344.80	2180487.36	Картометрический	0,1	-
1678	484316.80	2180487.24	Картометрический	0,1	-
1679	484262.24	2180487.91	Картометрический	0,1	-
1680	484197.66	2180488.13	Картометрический	0,1	-
1681	484200.82	2180420.63	Картометрический	0,1	-
1682	484236.00	2180417.69	Картометрический	0,1	-
1683	484235.27	2180408.80	Картометрический	0,1	-
1684	484195.54	2180411.32	Картометрический	0,1	-
1685	484195.07	2180418.61	Картометрический	0,1	-
1686	484194.94	2180429.61	Картометрический	0,1	-
1687	484192.53	2180460.33	Картометрический	0,1	-
1688	484190.84	2180460.72	Картометрический	0,1	-
1689	484180.15	2180462.63	Картометрический	0,1	-
1690	484122.03	2180479.55	Картометрический	0,1	-
1691	484080.33	2180482.16	Картометрический	0,1	-
1692	484078.74	2180469.78	Картометрический	0,1	-
1693	484073.68	2180469.27	Картометрический	0,1	-
1694	484068.73	2180446.40	Картометрический	0,1	-
1695	484054.59	2180447.26	Картометрический	0,1	-
1696	484006.71	2180451.17	Картометрический	0,1	-
1697	484007.69	2180466.37	Картометрический	0,1	-
1698	483945.87	2180472.89	Картометрический	0,1	-
1699	483940.59	2180470.74	Картометрический	0,1	-
1700	483940.95	2180440.85	Картометрический	0,1	-
1701	483897.99	2180437.00	Картометрический	0,1	-
1702	483896.25	2180452.97	Картометрический	0,1	-
1703	483845.68	2180453.54	Картометрический	0,1	-
1704	483831.94	2180469.50	Картометрический	0,1	-
1705	483824.15	2180516.40	Картометрический	0,1	-
1557	483808.32	2180552.34	Картометрический	0,1	-

Раздел 2

Сведения о местоположении границ объекта

Обозначение характерных точек границ	Координаты, м		Метод определения координат характерной точки	Средняя квадратическая погрешность положения характерной точки (Mf), м	Описание обозначения точки на местности (при наличии)
	X	Y			
1	2	3	4	5	6
Участок 32					
1707	485630.95	2179841.42	Картометрический	0,1	-
1708	485593.06	2179789.11	Картометрический	0,1	-
1709	485613.98	2179750.73	Картометрический	0,1	-
1710	485641.37	2179735.30	Картометрический	0,1	-
1711	485668.01	2179770.99	Картометрический	0,1	-
1712	485687.16	2179796.62	Картометрический	0,1	-
1707	485630.95	2179841.42	Картометрический	0,1	-
Участок 33					
1714	491708.55	2176875.11	Картометрический	0,1	-
1715	491724.03	2176874.86	Картометрический	0,1	-
1716	491738.55	2176874.92	Картометрический	0,1	-
1717	491787.50	2176863.62	Картометрический	0,1	-
1718	491799.34	2176863.61	Картометрический	0,1	-
1719	491800.61	2176877.20	Картометрический	0,1	-
1720	491802.45	2176896.91	Картометрический	0,1	-
1721	491851.42	2176900.97	Картометрический	0,1	-
1722	491856.78	2176901.08	Картометрический	0,1	-
1723	491876.01	2176899.22	Картометрический	0,1	-
1724	491881.78	2176897.57	Картометрический	0,1	-
1725	491883.81	2176896.79	Картометрический	0,1	-
1726	491886.64	2176901.38	Картометрический	0,1	-
1727	491907.20	2176908.53	Картометрический	0,1	-
1728	491923.57	2176915.25	Картометрический	0,1	-
1729	491928.06	2176916.74	Картометрический	0,1	-
1730	491929.50	2176913.29	Картометрический	0,1	-
1731	491930.64	2176906.64	Картометрический	0,1	-
1732	491931.07	2176903.84	Картометрический	0,1	-
1733	491934.42	2176903.85	Картометрический	0,1	-
1734	491940.17	2176906.86	Картометрический	0,1	-

Раздел 2

Сведения о местоположении границ объекта

Обозначение характерных точек границ	Координаты, м		Метод определения координат характерной точки	Средняя квадратическая погрешность положения характерной точки (Mf), м	Описание обозначения точки на местности (при наличии)
	X	Y			
1	2	3	4	5	6
1735	491971.58	2176916.63	Картометрический	0,1	-
1736	491977.13	2176918.90	Картометрический	0,1	-
1737	491980.18	2176922.31	Картометрический	0,1	-
1738	491984.87	2176929.38	Картометрический	0,1	-
1739	491988.40	2176936.10	Картометрический	0,1	-
1740	491995.01	2176944.75	Картометрический	0,1	-
1741	492008.34	2176954.55	Картометрический	0,1	-
1742	492009.02	2176958.57	Картометрический	0,1	-
1743	492039.55	2176966.78	Картометрический	0,1	-
1744	492044.82	2176968.19	Картометрический	0,1	-
1745	492052.82	2176967.65	Картометрический	0,1	-
1746	492059.91	2176967.95	Картометрический	0,1	-
1747	492071.97	2176968.41	Картометрический	0,1	-
1748	492080.16	2176967.47	Картометрический	0,1	-
1749	492086.87	2177018.49	Картометрический	0,1	-
1750	492092.39	2177060.52	Картометрический	0,1	-
1751	492093.56	2177069.38	Картометрический	0,1	-
1752	492088.50	2177068.45	Картометрический	0,1	-
1753	492071.31	2177079.71	Картометрический	0,1	-
1754	492067.28	2177082.36	Картометрический	0,1	-
1755	492063.57	2177085.11	Картометрический	0,1	-
1756	492061.37	2177086.60	Картометрический	0,1	-
1757	492059.06	2177088.15	Картометрический	0,1	-
1758	492044.63	2177097.91	Картометрический	0,1	-
1759	492029.65	2177108.05	Картометрический	0,1	-
1760	491940.46	2177168.57	Картометрический	0,1	-
1761	491913.34	2177185.91	Картометрический	0,1	-
1762	491868.05	2177214.88	Картометрический	0,1	-
1763	491810.74	2177131.53	Картометрический	0,1	-
1764	491759.43	2177056.92	Картометрический	0,1	-

Раздел 2

Сведения о местоположении границ объекта

Обозначение характерных точек границ	Координаты, м		Метод определения координат характерной точки	Средняя квадратическая погрешность положения характерной точки (Mf), м	Описание обозначения точки на местности (при наличии)
	X	Y			
1	2	3	4	5	6
1765	491749.54	2177007.84	Картометрический	0,1	-
1766	491746.94	2176994.98	Картометрический	0,1	-
1767	491745.80	2176991.45	Картометрический	0,1	-
1768	491727.48	2176958.91	Картометрический	0,1	-
1769	491716.04	2176959.48	Картометрический	0,1	-
1770	491713.88	2176959.00	Картометрический	0,1	-
1771	491702.34	2176957.13	Картометрический	0,1	-
1772	491691.91	2176955.84	Картометрический	0,1	-
1773	491690.52	2176955.47	Картометрический	0,1	-
1774	491686.05	2176954.27	Картометрический	0,1	-
1775	491660.32	2176946.15	Картометрический	0,1	-
1776	491641.66	2176943.30	Картометрический	0,1	-
1777	491623.55	2176942.19	Картометрический	0,1	-
1778	491620.19	2176941.93	Картометрический	0,1	-
1779	491580.29	2176946.32	Картометрический	0,1	-
1780	491565.32	2176949.54	Картометрический	0,1	-
1781	491561.70	2176948.98	Картометрический	0,1	-
1782	491527.87	2176958.46	Картометрический	0,1	-
1783	491512.88	2176955.61	Картометрический	0,1	-
1784	491507.61	2176941.94	Картометрический	0,1	-
1785	491506.80	2176940.18	Картометрический	0,1	-
1786	491506.13	2176937.68	Картометрический	0,1	-
1787	491505.47	2176934.37	Картометрический	0,1	-
1788	491515.26	2176931.68	Картометрический	0,1	-
1789	491530.12	2176927.52	Картометрический	0,1	-
1790	491538.86	2176924.76	Картометрический	0,1	-
1791	491576.02	2176912.70	Картометрический	0,1	-
1792	491591.12	2176908.46	Картометрический	0,1	-
1793	491606.44	2176905.88	Картометрический	0,1	-
1794	491639.35	2176897.75	Картометрический	0,1	-

Раздел 2

Сведения о местоположении границ объекта

Обозначение характерных точек границ	Координаты, м		Метод определения координат характерной точки	Средняя квадратическая погрешность положения характерной точки (Mf), м	Описание обозначения точки на местности (при наличии)
	X	Y			
1	2	3	4	5	6
1795	491665.71	2176888.32	Картометрический	0,1	-
1796	491678.52	2176885.21	Картометрический	0,1	-
1797	491699.84	2176884.66	Картометрический	0,1	-
1798	491708.71	2176884.35	Картометрический	0,1	-
1799	491708.63	2176879.67	Картометрический	0,1	-
1714	491708.55	2176875.11	Картометрический	0,1	-
Участок 34					
1801	489492.18	2175215.63	Картометрический	0,1	-
1802	489448.38	2175199.06	Картометрический	0,1	-
1803	489429.06	2175191.11	Картометрический	0,1	-
1804	489428.42	2175187.78	Картометрический	0,1	-
1805	489464.54	2175096.72	Картометрический	0,1	-
1806	489478.18	2175031.25	Картометрический	0,1	-
1807	489488.83	2174954.06	Картометрический	0,1	-
1808	489491.16	2174938.10	Картометрический	0,1	-
1809	489491.44	2174922.41	Картометрический	0,1	-
1810	489487.08	2174901.99	Картометрический	0,1	-
1811	489485.94	2174897.97	Картометрический	0,1	-
1812	489482.08	2174886.67	Картометрический	0,1	-
1813	489478.12	2174869.33	Картометрический	0,1	-
1814	489476.21	2174857.72	Картометрический	0,1	-
1815	489476.85	2174850.00	Картометрический	0,1	-
1816	489478.14	2174843.63	Картометрический	0,1	-
1817	489480.86	2174838.71	Картометрический	0,1	-
1818	489483.69	2174835.86	Картометрический	0,1	-
1819	489488.59	2174830.26	Картометрический	0,1	-
1820	489587.80	2174833.30	Картометрический	0,1	-
1821	489595.27	2174834.50	Картометрический	0,1	-
1822	489643.20	2174837.92	Картометрический	0,1	-
1823	489649.86	2174837.67	Картометрический	0,1	-

Раздел 2

Сведения о местоположении границ объекта

Обозначение характерных точек границ	Координаты, м		Метод определения координат характерной точки	Средняя квадратическая погрешность положения характерной точки (Mf), м	Описание обозначения точки на местности (при наличии)
	X	Y			
1	2	3	4	5	6
1824	489689.55	2174839.63	Картометрический	0,1	-
1825	489693.97	2174839.57	Картометрический	0,1	-
1826	489728.43	2174841.31	Картометрический	0,1	-
1827	489730.98	2174855.56	Картометрический	0,1	-
1828	489731.86	2174874.20	Картометрический	0,1	-
1829	489730.90	2174893.83	Картометрический	0,1	-
1830	489730.80	2174895.40	Картометрический	0,1	-
1831	489729.62	2174930.98	Картометрический	0,1	-
1832	489729.27	2174939.91	Картометрический	0,1	-
1833	489730.95	2174966.76	Картометрический	0,1	-
1834	489730.17	2175001.81	Картометрический	0,1	-
1835	489728.19	2175016.32	Картометрический	0,1	-
1836	489720.30	2175037.75	Картометрический	0,1	-
1837	489717.67	2175048.96	Картометрический	0,1	-
1838	489635.86	2175275.06	Картометрический	0,1	-
1839	489557.72	2175244.17	Картометрический	0,1	-
1840	489498.71	2175219.11	Картометрический	0,1	-
1801	489492.18	2175215.63	Картометрический	0,1	-
Участок 35					
1842	490642.98	2176727.28	Картометрический	0,1	-
1843	490654.05	2176729.46	Картометрический	0,1	-
1844	490740.46	2176746.54	Картометрический	0,1	-
1845	490740.01	2176748.87	Картометрический	0,1	-
1846	490733.38	2176778.84	Картометрический	0,1	-
1847	490733.34	2176779.01	Картометрический	0,1	-
1848	490731.93	2176778.77	Картометрический	0,1	-
1849	490731.22	2176782.14	Картометрический	0,1	-
1850	490725.50	2176809.37	Картометрический	0,1	-
1851	490702.83	2176802.97	Картометрический	0,1	-
1852	490697.17	2176800.55	Картометрический	0,1	-

Раздел 2

Сведения о местоположении границ объекта

Обозначение характерных точек границ	Координаты, м		Метод определения координат характерной точки	Средняя квадратическая погрешность положения характерной точки (Mf), м	Описание обозначения точки на местности (при наличии)
	X	Y			
1	2	3	4	5	6
1853	490668.58	2176787.64	Картометрический	0,1	-
1854	490627.88	2176772.15	Картометрический	0,1	-
1855	490632.83	2176760.48	Картометрический	0,1	-
1842	490642.98	2176727.28	Картометрический	0,1	-
Участок 36					
1857	492838.04	2177467.21	Картометрический	0,1	-
1858	492779.65	2177531.56	Картометрический	0,1	-
1859	492777.90	2177529.71	Картометрический	0,1	-
1860	492766.17	2177531.33	Картометрический	0,1	-
1861	492764.08	2177529.41	Картометрический	0,1	-
1862	492730.07	2177493.41	Картометрический	0,1	-
1863	492700.48	2177526.45	Картометрический	0,1	-
1864	492666.16	2177491.35	Картометрический	0,1	-
1865	492723.19	2177425.49	Картометрический	0,1	-
1866	492725.42	2177422.31	Картометрический	0,1	-
1867	492772.21	2177420.58	Картометрический	0,1	-
1868	492791.96	2177424.89	Картометрический	0,1	-
1857	492838.04	2177467.21	Картометрический	0,1	-
Участок 37					
1870	487586.59	2186232.62	Картометрический	0,1	-
1871	487601.53	2186211.50	Картометрический	0,1	-
1872	487637.78	2186230.97	Картометрический	0,1	-
1873	487634.06	2186236.19	Картометрический	0,1	-
1874	487639.35	2186238.17	Картометрический	0,1	-
1875	487643.34	2186238.53	Картометрический	0,1	-
1876	487658.45	2186239.90	Картометрический	0,1	-
1877	487655.94	2186280.91	Картометрический	0,1	-
1878	487656.29	2186291.83	Картометрический	0,1	-
1879	487653.62	2186293.55	Картометрический	0,1	-
1880	487651.96	2186293.89	Картометрический	0,1	-

Раздел 2

Сведения о местоположении границ объекта

Обозначение характерных точек границ	Координаты, м		Метод определения координат характерной точки	Средняя квадратическая погрешность положения характерной точки (Mf), м	Описание обозначения точки на местности (при наличии)
	X	Y			
1	2	3	4	5	6
1881	487622.40	2186283.48	Картометрический	0,1	-
1882	487614.39	2186281.14	Картометрический	0,1	-
1883	487610.39	2186297.40	Картометрический	0,1	-
1884	487606.37	2186314.36	Картометрический	0,1	-
1885	487605.19	2186318.65	Картометрический	0,1	-
1886	487596.48	2186316.25	Картометрический	0,1	-
1887	487593.08	2186315.16	Картометрический	0,1	-
1888	487543.21	2186299.75	Картометрический	0,1	-
1889	487544.06	2186296.53	Картометрический	0,1	-
1890	487552.80	2186269.62	Картометрический	0,1	-
1891	487555.76	2186259.70	Картометрический	0,1	-
1892	487554.22	2186259.31	Картометрический	0,1	-
1893	487556.47	2186253.07	Картометрический	0,1	-
1894	487558.00	2186253.56	Картометрический	0,1	-
1895	487581.36	2186261.95	Картометрический	0,1	-
1896	487581.98	2186260.33	Картометрический	0,1	-
1897	487582.09	2186259.21	Картометрический	0,1	-
1898	487579.56	2186259.23	Картометрический	0,1	-
1899	487576.92	2186258.51	Картометрический	0,1	-
1900	487574.00	2186257.48	Картометрический	0,1	-
1901	487564.55	2186254.16	Картометрический	0,1	-
1902	487558.69	2186252.05	Картометрический	0,1	-
1903	487556.70	2186251.23	Картометрический	0,1	-
1904	487557.48	2186248.95	Картометрический	0,1	-
1905	487559.44	2186249.67	Картометрический	0,1	-
1906	487560.70	2186245.64	Картометрический	0,1	-
1907	487561.96	2186241.29	Картометрический	0,1	-
1908	487568.11	2186222.93	Картометрический	0,1	-
1909	487569.23	2186223.44	Картометрический	0,1	-
1910	487570.91	2186218.91	Картометрический	0,1	-

Раздел 2

Сведения о местоположении границ объекта

Обозначение характерных точек границ	Координаты, м		Метод определения координат характерной точки	Средняя квадратическая погрешность положения характерной точки (Mf), м	Описание обозначения точки на местности (при наличии)
	X	Y			
1	2	3	4	5	6
1911	487568.76	2186218.10	Картометрический	0,1	-
1912	487569.54	2186216.00	Картометрический	0,1	-
1913	487567.89	2186215.35	Картометрический	0,1	-
1914	487574.51	2186195.59	Картометрический	0,1	-
1915	487582.34	2186193.14	Картометрический	0,1	-
1916	487602.26	2186203.63	Картометрический	0,1	-
1917	487601.27	2186205.45	Картометрический	0,1	-
1870	487586.59	2186232.62	Картометрический	0,1	-
Участок 38					
1919	491178.90	2184939.98	Картометрический	0,1	-
1920	491184.75	2184977.05	Картометрический	0,1	-
1921	491186.50	2184989.48	Картометрический	0,1	-
1922	491191.95	2185022.63	Картометрический	0,1	-
1923	491191.17	2185028.44	Картометрический	0,1	-
1924	491191.00	2185031.72	Картометрический	0,1	-
1925	491190.36	2185057.46	Картометрический	0,1	-
1926	491190.34	2185058.06	Картометрический	0,1	-
1927	491188.13	2185116.70	Картометрический	0,1	-
1928	491187.67	2185116.71	Картометрический	0,1	-
1929	491187.40	2185121.14	Картометрический	0,1	-
1930	491185.64	2185110.18	Картометрический	0,1	-
1931	491185.15	2185072.85	Картометрический	0,1	-
1932	491144.86	2185078.74	Картометрический	0,1	-
1933	491138.98	2185082.37	Картометрический	0,1	-
1934	491134.67	2185089.78	Картометрический	0,1	-
1935	491112.19	2185098.77	Картометрический	0,1	-
1936	491106.05	2185104.07	Картометрический	0,1	-
1937	491104.50	2185112.04	Картометрический	0,1	-
1938	491104.85	2185114.30	Картометрический	0,1	-
1939	491094.84	2185115.77	Картометрический	0,1	-

Раздел 2

Сведения о местоположении границ объекта

Обозначение характерных точек границ	Координаты, м		Метод определения координат характерной точки	Средняя квадратическая погрешность положения характерной точки (Mf), м	Описание обозначения точки на местности (при наличии)
	X	Y			
1	2	3	4	5	6
1940	491093.30	2185111.80	Картометрический	0,1	-
1941	491084.54	2185115.14	Картометрический	0,1	-
1942	491079.58	2185102.11	Картометрический	0,1	-
1943	491130.50	2185081.65	Картометрический	0,1	-
1944	491129.69	2185076.68	Картометрический	0,1	-
1945	491125.60	2185051.50	Картометрический	0,1	-
1946	491089.33	2185058.43	Картометрический	0,1	-
1947	491061.49	2185063.74	Картометрический	0,1	-
1948	491052.79	2185019.11	Картометрический	0,1	-
1949	491051.64	2185013.21	Картометрический	0,1	-
1950	491047.31	2184990.90	Картометрический	0,1	-
1951	491042.96	2184968.59	Картометрический	0,1	-
1952	491075.36	2184962.29	Картометрический	0,1	-
1953	491107.75	2184955.99	Картометрический	0,1	-
1954	491153.73	2184945.14	Картометрический	0,1	-
1919	491178.90	2184939.98	Картометрический	0,1	-
Участок 39					
1956	491099.43	2175638.11	Картометрический	0,1	-
1957	491041.29	2175630.46	Картометрический	0,1	-
1958	491075.47	2175546.64	Картометрический	0,1	-
1959	491076.09	2175546.83	Картометрический	0,1	-
1960	491076.79	2175547.21	Картометрический	0,1	-
1961	491100.35	2175555.25	Картометрический	0,1	-
1962	491121.49	2175559.70	Картометрический	0,1	-
1963	491147.97	2175568.74	Картометрический	0,1	-
1964	491147.51	2175571.83	Картометрический	0,1	-
1965	491147.63	2175572.77	Картометрический	0,1	-
1966	491149.44	2175583.06	Картометрический	0,1	-
1967	491149.63	2175583.74	Картометрический	0,1	-
1968	491147.20	2175583.94	Картометрический	0,1	-

Раздел 2

Сведения о местоположении границ объекта

Обозначение характерных точек границ	Координаты, м		Метод определения координат характерной точки	Средняя квадратическая погрешность положения характерной точки (Mf), м	Описание обозначения точки на местности (при наличии)
	X	Y			
1	2	3	4	5	6
1969	491131.88	2175583.84	Картометрический	0,1	-
1970	491117.63	2175582.12	Картометрический	0,1	-
1971	491110.07	2175580.96	Картометрический	0,1	-
1972	491107.47	2175581.15	Картометрический	0,1	-
1973	491097.93	2175579.89	Картометрический	0,1	-
1974	491098.08	2175589.15	Картометрический	0,1	-
1975	491098.16	2175593.33	Картометрический	0,1	-
1976	491097.44	2175601.04	Картометрический	0,1	-
1977	491098.46	2175601.23	Картометрический	0,1	-
1978	491098.65	2175615.86	Картометрический	0,1	-
1979	491099.64	2175635.48	Картометрический	0,1	-
1956	491099.43	2175638.11	Картометрический	0,1	-
Участок 40					
1981	492035.92	2185072.14	Картометрический	0,1	-
1982	492022.36	2185085.04	Картометрический	0,1	-
1983	492003.35	2185068.11	Картометрический	0,1	-
1984	492015.03	2185049.49	Картометрический	0,1	-
1981	492035.92	2185072.14	Картометрический	0,1	-
Участок 41					
1986	486518.82	2178317.21	Картометрический	0,1	-
1987	486542.95	2178286.57	Картометрический	0,1	-
1988	486572.81	2178310.08	Картометрический	0,1	-
1989	486549.67	2178341.48	Картометрический	0,1	-
1986	486518.82	2178317.21	Картометрический	0,1	-
Участок 42					
1991	491987.66	2173546.57	Картометрический	0,1	-
1992	491994.39	2173506.53	Картометрический	0,1	-
1993	492000.20	2173508.92	Картометрический	0,1	-
1994	492001.71	2173494.81	Картометрический	0,1	-
1995	492003.94	2173473.98	Картометрический	0,1	-

Раздел 2

Сведения о местоположении границ объекта

Обозначение характерных точек границ	Координаты, м		Метод определения координат характерной точки	Средняя квадратическая погрешность положения характерной точки (Mf), м	Описание обозначения точки на местности (при наличии)
	X	Y			
1	2	3	4	5	6
1996	492053.22	2173368.84	Картометрический	0,1	-
1997	492173.77	2173405.27	Картометрический	0,1	-
1998	492174.52	2173403.53	Картометрический	0,1	-
1999	492184.07	2173406.85	Картометрический	0,1	-
2000	492185.01	2173407.52	Картометрический	0,1	-
2001	492191.90	2173408.77	Картометрический	0,1	-
2002	492191.98	2173410.77	Картометрический	0,1	-
2003	492200.44	2173413.33	Картометрический	0,1	-
2004	492213.33	2173419.72	Картометрический	0,1	-
2005	492210.72	2173425.48	Картометрический	0,1	-
2006	492199.49	2173450.23	Картометрический	0,1	-
2007	492180.48	2173492.13	Картометрический	0,1	-
2008	492177.82	2173497.55	Картометрический	0,1	-
2009	492146.46	2173561.38	Картометрический	0,1	-
2010	492143.04	2173566.51	Картометрический	0,1	-
2011	492134.60	2173587.56	Картометрический	0,1	-
2012	492125.10	2173611.17	Картометрический	0,1	-
2013	492115.45	2173607.04	Картометрический	0,1	-
2014	492122.06	2173592.56	Картометрический	0,1	-
2015	492091.49	2173583.66	Картометрический	0,1	-
2016	492086.57	2173592.07	Картометрический	0,1	-
2017	492060.42	2173579.41	Картометрический	0,1	-
2018	492041.71	2173572.99	Картометрический	0,1	-
2019	492043.00	2173569.57	Картометрический	0,1	-
2020	492003.91	2173557.92	Картометрический	0,1	-
2021	491995.22	2173555.67	Картометрический	0,1	-
2022	491995.83	2173549.95	Картометрический	0,1	-
1991	491987.66	2173546.57	Картометрический	0,1	-
Участок 43					
2024	491918.10	2175862.32	Картометрический	0,1	-

Раздел 2

Сведения о местоположении границ объекта

Обозначение характерных точек границ	Координаты, м		Метод определения координат характерной точки	Средняя квадратическая погрешность положения характерной точки (Mf), м	Описание обозначения точки на местности (при наличии)
	X	Y			
1	2	3	4	5	6
2025	491914.08	2175823.19	Картометрический	0,1	-
2026	491913.79	2175818.11	Картометрический	0,1	-
2027	491899.28	2175816.92	Картометрический	0,1	-
2028	491894.12	2175818.20	Картометрический	0,1	-
2029	491860.36	2175819.80	Картометрический	0,1	-
2030	491854.60	2175821.50	Картометрический	0,1	-
2031	491853.14	2175777.30	Картометрический	0,1	-
2032	491854.56	2175739.57	Картометрический	0,1	-
2033	491854.10	2175731.81	Картометрический	0,1	-
2034	491832.68	2175732.83	Картометрический	0,1	-
2035	491828.31	2175715.74	Картометрический	0,1	-
2036	491824.35	2175700.25	Картометрический	0,1	-
2037	491820.79	2175694.27	Картометрический	0,1	-
2038	491827.78	2175693.53	Картометрический	0,1	-
2039	491850.37	2175665.14	Картометрический	0,1	-
2040	491850.66	2175664.27	Картометрический	0,1	-
2041	491850.64	2175664.04	Картометрический	0,1	-
2042	491853.22	2175651.87	Картометрический	0,1	-
2043	491857.92	2175629.65	Картометрический	0,1	-
2044	491818.19	2175608.65	Картометрический	0,1	-
2045	491811.67	2175601.20	Картометрический	0,1	-
2046	491807.01	2175582.51	Картометрический	0,1	-
2047	491804.68	2175569.54	Картометрический	0,1	-
2048	491800.27	2175568.67	Картометрический	0,1	-
2049	491808.73	2175533.70	Картометрический	0,1	-
2050	491821.28	2175511.21	Картометрический	0,1	-
2051	491834.27	2175501.64	Картометрический	0,1	-
2052	491816.71	2175477.75	Картометрический	0,1	-
2053	491801.94	2175483.52	Картометрический	0,1	-
2054	491785.61	2175430.66	Картометрический	0,1	-

Раздел 2

Сведения о местоположении границ объекта

Обозначение характерных точек границ	Координаты, м		Метод определения координат характерной точки	Средняя квадратическая погрешность положения характерной точки (Mf), м	Описание обозначения точки на местности (при наличии)
	X	Y			
1	2	3	4	5	6
2055	491766.09	2175404.77	Картометрический	0,1	-
2056	491750.57	2175377.61	Картометрический	0,1	-
2057	491749.85	2175357.87	Картометрический	0,1	-
2058	491752.69	2175362.82	Картометрический	0,1	-
2059	491777.98	2175397.77	Картометрический	0,1	-
2060	491846.36	2175407.18	Картометрический	0,1	-
2061	491887.21	2175413.78	Картометрический	0,1	-
2062	491894.69	2175425.89	Картометрический	0,1	-
2063	491899.38	2175430.13	Картометрический	0,1	-
2064	491903.02	2175432.74	Картометрический	0,1	-
2065	491905.88	2175433.92	Картометрический	0,1	-
2066	491909.47	2175433.56	Картометрический	0,1	-
2067	491920.21	2175425.09	Картометрический	0,1	-
2068	491935.30	2175406.14	Картометрический	0,1	-
2069	491948.83	2175391.62	Картометрический	0,1	-
2070	491953.85	2175391.70	Картометрический	0,1	-
2071	491958.18	2175392.01	Картометрический	0,1	-
2072	491960.90	2175389.18	Картометрический	0,1	-
2073	491962.71	2175384.71	Картометрический	0,1	-
2074	491961.82	2175383.10	Картометрический	0,1	-
2075	491965.23	2175378.38	Картометрический	0,1	-
2076	492013.66	2175312.36	Картометрический	0,1	-
2077	492038.18	2175284.42	Картометрический	0,1	-
2078	492042.38	2175279.64	Картометрический	0,1	-
2079	492072.74	2175299.95	Картометрический	0,1	-
2080	492057.58	2175334.44	Картометрический	0,1	-
2081	492057.58	2175357.10	Картометрический	0,1	-
2082	492082.27	2175416.63	Картометрический	0,1	-
2083	492061.07	2175429.97	Картометрический	0,1	-
2084	492050.99	2175436.32	Картометрический	0,1	-

Раздел 2

Сведения о местоположении границ объекта

Обозначение характерных точек границ	Координаты, м		Метод определения координат характерной точки	Средняя квадратическая погрешность положения характерной точки (Mf), м	Описание обозначения точки на местности (при наличии)
	X	Y			
1	2	3	4	5	6
2085	492044.53	2175472.22	Картометрический	0,1	-
2086	492039.69	2175499.17	Картометрический	0,1	-
2087	492013.97	2175542.03	Картометрический	0,1	-
2088	492013.32	2175558.62	Картометрический	0,1	-
2089	492017.74	2175578.13	Картометрический	0,1	-
2090	491994.76	2175585.90	Картометрический	0,1	-
2091	491980.26	2175585.80	Картометрический	0,1	-
2092	491965.60	2175590.98	Картометрический	0,1	-
2093	491953.60	2175590.96	Картометрический	0,1	-
2094	491953.63	2175597.13	Картометрический	0,1	-
2095	491964.53	2175671.25	Картометрический	0,1	-
2096	491977.15	2175757.18	Картометрический	0,1	-
2097	491990.46	2175788.54	Картометрический	0,1	-
2098	492049.54	2175832.45	Картометрический	0,1	-
2099	492037.30	2175860.43	Картометрический	0,1	-
2100	491999.38	2175839.91	Картометрический	0,1	-
2101	491994.30	2175844.32	Картометрический	0,1	-
2102	491984.46	2175851.35	Картометрический	0,1	-
2103	491983.91	2175851.77	Картометрический	0,1	-
2104	491982.45	2175852.85	Картометрический	0,1	-
2105	491980.21	2175854.11	Картометрический	0,1	-
2106	491977.85	2175855.02	Картометрический	0,1	-
2107	491975.45	2175855.64	Картометрический	0,1	-
2108	491944.92	2175859.18	Картометрический	0,1	-
2024	491918.10	2175862.32	Картометрический	0,1	-
Участок 44					
2110	491807.13	2175396.08	Картометрический	0,1	-
2111	491801.46	2175394.92	Картометрический	0,1	-
2112	491785.76	2175390.54	Картометрический	0,1	-
2113	491772.03	2175384.42	Картометрический	0,1	-

Раздел 2

Сведения о местоположении границ объекта

Обозначение характерных точек границ	Координаты, м		Метод определения координат характерной точки	Средняя квадратическая погрешность положения характерной точки (Mf), м	Описание обозначения точки на местности (при наличии)
	X	Y			
1	2	3	4	5	6
2114	491768.09	2175378.35	Картометрический	0,1	-
2115	491748.45	2175340.85	Картометрический	0,1	-
2116	491750.62	2175298.40	Картометрический	0,1	-
2117	491755.95	2175301.08	Картометрический	0,1	-
2118	491787.03	2175333.45	Картометрический	0,1	-
2119	491770.25	2175314.37	Картометрический	0,1	-
2120	491754.46	2175296.99	Картометрический	0,1	-
2121	491751.53	2175295.48	Картометрический	0,1	-
2122	491751.26	2175240.06	Картометрический	0,1	-
2123	491750.51	2175220.74	Картометрический	0,1	-
2124	491750.44	2175216.69	Картометрический	0,1	-
2125	491748.98	2175216.62	Картометрический	0,1	-
2126	491749.02	2175201.23	Картометрический	0,1	-
2127	491756.48	2175199.80	Картометрический	0,1	-
2128	491791.93	2175217.25	Картометрический	0,1	-
2129	491796.95	2175219.32	Картометрический	0,1	-
2130	491798.56	2175220.83	Картометрический	0,1	-
2131	491806.17	2175228.76	Картометрический	0,1	-
2132	491806.72	2175229.34	Картометрический	0,1	-
2133	491831.49	2175255.22	Картометрический	0,1	-
2134	491856.97	2175281.84	Картометрический	0,1	-
2135	491870.16	2175295.61	Картометрический	0,1	-
2136	491879.91	2175305.80	Картометрический	0,1	-
2137	491879.81	2175307.76	Картометрический	0,1	-
2138	491866.02	2175324.92	Картометрический	0,1	-
2139	491850.64	2175342.78	Картометрический	0,1	-
2140	491838.57	2175357.50	Картометрический	0,1	-
2141	491829.07	2175369.07	Картометрический	0,1	-
2142	491825.88	2175372.96	Картометрический	0,1	-
2143	491817.05	2175384.36	Картометрический	0,1	-

Раздел 2

Сведения о местоположении границ объекта

Обозначение характерных точек границ	Координаты, м		Метод определения координат характерной точки	Средняя квадратическая погрешность положения характерной точки (Mf), м	Описание обозначения точки на местности (при наличии)
	X	Y			
1	2	3	4	5	6
2144	491812.11	2175388.85	Картометрический	0,1	-
2145	491811.77	2175389.35	Картометрический	0,1	-
2110	491807.13	2175396.08	Картометрический	0,1	-
Участок 45					
2147	491227.35	2187448.31	Картометрический	0,1	-
2148	491232.28	2187433.25	Картометрический	0,1	-
2149	491237.24	2187412.61	Картометрический	0,1	-
2150	491238.71	2187405.39	Картометрический	0,1	-
2151	491242.03	2187389.13	Картометрический	0,1	-
2152	491244.50	2187379.53	Картометрический	0,1	-
2153	491250.29	2187381.10	Картометрический	0,1	-
2154	491255.99	2187361.19	Картометрический	0,1	-
2155	491253.83	2187360.34	Картометрический	0,1	-
2156	491257.20	2187352.34	Картометрический	0,1	-
2157	491261.44	2187342.05	Картометрический	0,1	-
2158	491270.73	2187336.69	Картометрический	0,1	-
2159	491280.89	2187322.62	Картометрический	0,1	-
2160	491289.50	2187323.72	Картометрический	0,1	-
2161	491291.65	2187307.00	Картометрический	0,1	-
2162	491333.71	2187319.61	Картометрический	0,1	-
2163	491363.74	2187324.26	Картометрический	0,1	-
2164	491379.67	2187324.89	Картометрический	0,1	-
2165	491384.66	2187325.07	Картометрический	0,1	-
2166	491405.35	2187325.79	Картометрический	0,1	-
2167	491409.34	2187325.99	Картометрический	0,1	-
2168	491409.84	2187326.02	Картометрический	0,1	-
2169	491425.38	2187326.79	Картометрический	0,1	-
2170	491479.98	2187329.49	Картометрический	0,1	-
2171	491483.18	2187329.54	Картометрический	0,1	-
2172	491499.30	2187329.95	Картометрический	0,1	-

Раздел 2

Сведения о местоположении границ объекта

Обозначение характерных точек границ	Координаты, м		Метод определения координат характерной точки	Средняя квадратическая погрешность положения характерной точки (Mf), м	Описание обозначения точки на местности (при наличии)
	X	Y			
1	2	3	4	5	6
2173	491502.35	2187329.97	Картометрический	0,1	-
2174	491505.68	2187329.97	Картометрический	0,1	-
2175	491518.13	2187330.34	Картометрический	0,1	-
2176	491518.64	2187330.35	Картометрический	0,1	-
2177	491531.06	2187330.38	Картометрический	0,1	-
2178	491546.53	2187330.42	Картометрический	0,1	-
2179	491547.87	2187330.72	Картометрический	0,1	-
2180	491561.91	2187336.24	Картометрический	0,1	-
2181	491566.54	2187339.60	Картометрический	0,1	-
2182	491568.22	2187343.39	Картометрический	0,1	-
2183	491568.22	2187348.86	Картометрический	0,1	-
2184	491546.42	2187407.32	Картометрический	0,1	-
2185	491541.59	2187443.67	Картометрический	0,1	-
2186	491541.44	2187484.85	Картометрический	0,1	-
2187	491541.51	2187484.87	Картометрический	0,1	-
2188	491543.20	2187494.40	Картометрический	0,1	-
2189	491542.20	2187497.56	Картометрический	0,1	-
2190	491539.92	2187499.95	Картометрический	0,1	-
2191	491536.79	2187501.06	Картометрический	0,1	-
2192	491533.98	2187501.02	Картометрический	0,1	-
2193	491530.00	2187500.39	Картометрический	0,1	-
2194	491527.18	2187499.95	Картометрический	0,1	-
2195	491509.42	2187495.26	Картометрический	0,1	-
2196	491506.87	2187493.84	Картометрический	0,1	-
2197	491496.04	2187487.83	Картометрический	0,1	-
2198	491489.17	2187480.61	Картометрический	0,1	-
2199	491481.30	2187473.52	Картометрический	0,1	-
2200	491457.62	2187483.35	Картометрический	0,1	-
2201	491445.37	2187487.22	Картометрический	0,1	-
2202	491437.18	2187488.64	Картометрический	0,1	-

Раздел 2

Сведения о местоположении границ объекта

Обозначение характерных точек границ	Координаты, м		Метод определения координат характерной точки	Средняя квадратическая погрешность положения характерной точки (Mf), м	Описание обозначения точки на местности (при наличии)
	X	Y			
1	2	3	4	5	6
2203	491410.06	2187487.42	Картометрический	0,1	-
2204	491387.22	2187485.07	Картометрический	0,1	-
2205	491364.34	2187481.68	Картометрический	0,1	-
2206	491334.98	2187474.37	Картометрический	0,1	-
2207	491322.73	2187470.05	Картометрический	0,1	-
2208	491291.51	2187463.69	Картометрический	0,1	-
2209	491284.46	2187462.25	Картометрический	0,1	-
2210	491258.60	2187458.55	Картометрический	0,1	-
2147	491227.35	2187448.31	Картометрический	0,1	-
Участок 46					
2212	491391.21	2176613.06	Картометрический	0,1	-
2213	491395.39	2176568.00	Картометрический	0,1	-
2214	491413.31	2176568.65	Картометрический	0,1	-
2215	491456.15	2176570.19	Картометрический	0,1	-
2216	491454.04	2176595.07	Картометрический	0,1	-
2217	491453.46	2176614.55	Картометрический	0,1	-
2218	491491.85	2176614.62	Картометрический	0,1	-
2219	491522.75	2176614.76	Картометрический	0,1	-
2220	491518.58	2176637.94	Картометрический	0,1	-
2221	491435.82	2176637.94	Картометрический	0,1	-
2222	491434.55	2176647.14	Картометрический	0,1	-
2223	491433.70	2176654.67	Картометрический	0,1	-
2224	491432.39	2176665.62	Картометрический	0,1	-
2225	491431.52	2176675.93	Картометрический	0,1	-
2226	491389.94	2176669.07	Картометрический	0,1	-
2227	491382.83	2176668.85	Картометрический	0,1	-
2228	491382.76	2176666.50	Картометрический	0,1	-
2229	491382.32	2176651.74	Картометрический	0,1	-
2230	491382.15	2176645.17	Картометрический	0,1	-
2231	491382.15	2176643.95	Картометрический	0,1	-

Раздел 2

Сведения о местоположении границ объекта

Обозначение характерных точек границ	Координаты, м		Метод определения координат характерной точки	Средняя квадратическая погрешность положения характерной точки (Mf), м	Описание обозначения точки на местности (при наличии)
	X	Y			
1	2	3	4	5	6
2232	491384.57	2176643.82	Картометрический	0,1	-
2233	491384.55	2176638.40	Картометрический	0,1	-
2234	491387.34	2176638.47	Картометрический	0,1	-
2235	491387.44	2176636.54	Картометрический	0,1	-
2236	491387.57	2176634.00	Картометрический	0,1	-
2237	491388.60	2176633.64	Картометрический	0,1	-
2238	491389.44	2176632.91	Картометрический	0,1	-
2239	491389.73	2176629.25	Картометрический	0,1	-
2212	491391.21	2176613.06	Картометрический	0,1	-
Участок 47					
2241	487676.68	2184014.02	Картометрический	0,1	-
2242	487673.54	2184091.34	Картометрический	0,1	-
2243	487674.70	2184153.46	Картометрический	0,1	-
2244	487682.79	2184156.62	Картометрический	0,1	-
2245	487672.98	2184166.66	Картометрический	0,1	-
2246	487672.39	2184172.25	Картометрический	0,1	-
2247	487664.66	2184179.27	Картометрический	0,1	-
2248	487653.97	2184178.60	Картометрический	0,1	-
2249	487638.57	2184177.46	Картометрический	0,1	-
2250	487596.01	2184174.86	Картометрический	0,1	-
2251	487596.01	2184174.73	Картометрический	0,1	-
2252	487587.36	2184174.61	Картометрический	0,1	-
2253	487587.31	2184174.37	Картометрический	0,1	-
2254	487555.21	2184172.84	Картометрический	0,1	-
2255	487522.28	2184170.95	Картометрический	0,1	-
2256	487522.26	2184171.13	Картометрический	0,1	-
2257	487517.18	2184170.55	Картометрический	0,1	-
2258	487517.12	2184170.70	Картометрический	0,1	-
2259	487472.94	2184173.15	Картометрический	0,1	-
2260	487449.65	2184172.84	Картометрический	0,1	-

Раздел 2

Сведения о местоположении границ объекта

Обозначение характерных точек границ	Координаты, м		Метод определения координат характерной точки	Средняя квадратическая погрешность положения характерной точки (Mf), м	Описание обозначения точки на местности (при наличии)
	X	Y			
1	2	3	4	5	6
2261	487449.45	2184172.65	Картометрический	0,1	-
2262	487444.86	2184173.09	Картометрический	0,1	-
2263	487444.64	2184172.93	Картометрический	0,1	-
2264	487410.89	2184174.18	Картометрический	0,1	-
2265	487377.65	2184175.70	Картометрический	0,1	-
2266	487370.56	2184176.36	Картометрический	0,1	-
2267	487339.00	2184177.91	Картометрический	0,1	-
2268	487338.93	2184177.69	Картометрический	0,1	-
2269	487325.68	2184178.52	Картометрический	0,1	-
2270	487316.58	2184174.32	Картометрический	0,1	-
2271	487312.04	2184172.21	Картометрический	0,1	-
2272	487309.54	2184168.11	Картометрический	0,1	-
2273	487302.33	2184138.49	Картометрический	0,1	-
2274	487297.08	2184113.98	Картометрический	0,1	-
2275	487290.35	2184086.40	Картометрический	0,1	-
2276	487284.63	2184058.84	Картометрический	0,1	-
2277	487278.65	2184050.94	Картометрический	0,1	-
2278	487275.14	2184043.89	Картометрический	0,1	-
2279	487269.72	2184036.60	Картометрический	0,1	-
2280	487261.35	2184029.72	Картометрический	0,1	-
2281	487255.73	2184026.56	Картометрический	0,1	-
2282	487251.19	2184024.69	Картометрический	0,1	-
2283	487257.34	2184013.65	Картометрический	0,1	-
2284	487264.81	2184008.58	Картометрический	0,1	-
2285	487306.25	2184007.44	Картометрический	0,1	-
2286	487344.25	2184009.73	Картометрический	0,1	-
2287	487369.81	2184010.67	Картометрический	0,1	-
2288	487384.76	2183997.65	Картометрический	0,1	-
2289	487391.26	2184005.37	Картометрический	0,1	-
2290	487391.36	2184005.48	Картометрический	0,1	-

Раздел 2

Сведения о местоположении границ объекта

Обозначение характерных точек границ	Координаты, м		Метод определения координат характерной точки	Средняя квадратическая погрешность положения характерной точки (Mf), м	Описание обозначения точки на местности (при наличии)
	X	Y			
1	2	3	4	5	6
2291	487423.30	2184009.79	Картометрический	0,1	-
2292	487425.35	2184010.07	Картометрический	0,1	-
2293	487542.78	2184008.62	Картометрический	0,1	-
2294	487566.12	2184009.73	Картометрический	0,1	-
2295	487609.08	2184011.78	Картометрический	0,1	-
2296	487639.16	2184010.81	Картометрический	0,1	-
2297	487662.43	2184013.82	Картометрический	0,1	-
2241	487676.68	2184014.02	Картометрический	0,1	-
Участок 48					
2299	490035.76	2185855.28	Картометрический	0,1	-
2300	490047.78	2185855.38	Картометрический	0,1	-
2301	490070.72	2185853.56	Картометрический	0,1	-
2302	490093.67	2185851.75	Картометрический	0,1	-
2303	490095.94	2185879.07	Картометрический	0,1	-
2304	490096.00	2185880.31	Картометрический	0,1	-
2305	490098.30	2185908.92	Картометрический	0,1	-
2306	490107.31	2185915.96	Картометрический	0,1	-
2307	490107.27	2185917.23	Картометрический	0,1	-
2308	490119.07	2185926.80	Картометрический	0,1	-
2309	490118.94	2185927.92	Картометрический	0,1	-
2310	490147.58	2185930.81	Картометрический	0,1	-
2311	490176.15	2185933.52	Картометрический	0,1	-
2312	490204.73	2185936.24	Картометрический	0,1	-
2313	490233.30	2185938.94	Картометрический	0,1	-
2314	490261.87	2185941.66	Картометрический	0,1	-
2315	490290.44	2185944.37	Картометрический	0,1	-
2316	490307.48	2185950.22	Картометрический	0,1	-
2317	490309.93	2185951.99	Картометрический	0,1	-
2318	490308.98	2185949.33	Картометрический	0,1	-
2319	490307.62	2185948.36	Картометрический	0,1	-

Раздел 2

Сведения о местоположении границ объекта

Обозначение характерных точек границ	Координаты, м		Метод определения координат характерной точки	Средняя квадратическая погрешность положения характерной точки (Mf), м	Описание обозначения точки на местности (при наличии)
	X	Y			
1	2	3	4	5	6
2320	490304.50	2185936.84	Картометрический	0,1	-
2321	490321.89	2185926.74	Картометрический	0,1	-
2322	490329.73	2185940.80	Картометрический	0,1	-
2323	490355.94	2185926.21	Картометрический	0,1	-
2324	490382.14	2185911.60	Картометрический	0,1	-
2325	490381.26	2185910.03	Картометрический	0,1	-
2326	490362.42	2185872.14	Картометрический	0,1	-
2327	490381.84	2185849.25	Картометрический	0,1	-
2328	490367.25	2185814.35	Картометрический	0,1	-
2329	490365.83	2185812.24	Картометрический	0,1	-
2330	490365.24	2185809.71	Картометрический	0,1	-
2331	490363.03	2185789.69	Картометрический	0,1	-
2332	490360.08	2185780.06	Картометрический	0,1	-
2333	490356.53	2185768.33	Картометрический	0,1	-
2334	490357.53	2185755.60	Картометрический	0,1	-
2335	490360.23	2185738.04	Картометрический	0,1	-
2336	490382.91	2185734.33	Картометрический	0,1	-
2337	490413.10	2185735.90	Картометрический	0,1	-
2338	490419.58	2185740.84	Картометрический	0,1	-
2339	490422.05	2185740.26	Картометрический	0,1	-
2340	490431.21	2185736.37	Картометрический	0,1	-
2341	490438.18	2185733.45	Картометрический	0,1	-
2342	490466.32	2185722.41	Картометрический	0,1	-
2343	490482.34	2185715.23	Картометрический	0,1	-
2344	490492.31	2185735.48	Картометрический	0,1	-
2345	490494.99	2185742.54	Картометрический	0,1	-
2346	490495.76	2185744.91	Картометрический	0,1	-
2347	490498.32	2185752.12	Картометрический	0,1	-
2348	490508.71	2185772.23	Картометрический	0,1	-
2349	490520.96	2185788.10	Картометрический	0,1	-

Раздел 2

Сведения о местоположении границ объекта

Обозначение характерных точек границ	Координаты, м		Метод определения координат характерной точки	Средняя квадратическая погрешность положения характерной точки (Mf), м	Описание обозначения точки на местности (при наличии)
	X	Y			
1	2	3	4	5	6
2350	490487.84	2185816.90	Картометрический	0,1	-
2351	490506.03	2185838.32	Картометрический	0,1	-
2352	490506.91	2185837.71	Картометрический	0,1	-
2353	490531.52	2185816.28	Картометрический	0,1	-
2354	490554.36	2185795.09	Картометрический	0,1	-
2355	490582.39	2185770.69	Картометрический	0,1	-
2356	490582.57	2185761.75	Картометрический	0,1	-
2357	490579.57	2185757.30	Картометрический	0,1	-
2358	490567.34	2185739.23	Картометрический	0,1	-
2359	490565.46	2185736.25	Картометрический	0,1	-
2360	490562.61	2185731.76	Картометрический	0,1	-
2361	490550.49	2185711.45	Картометрический	0,1	-
2362	490545.39	2185702.91	Картометрический	0,1	-
2363	490547.03	2185698.95	Картометрический	0,1	-
2364	490510.55	2185641.27	Картометрический	0,1	-
2365	490540.62	2185621.45	Картометрический	0,1	-
2366	490529.90	2185605.14	Картометрический	0,1	-
2367	490502.39	2185563.29	Картометрический	0,1	-
2368	490470.31	2185514.49	Картометрический	0,1	-
2369	490457.16	2185523.13	Картометрический	0,1	-
2370	490455.94	2185523.93	Картометрический	0,1	-
2371	490440.22	2185534.26	Картометрический	0,1	-
2372	490440.01	2185534.40	Картометрический	0,1	-
2373	490438.59	2185534.75	Картометрический	0,1	-
2374	490415.37	2185549.52	Картометрический	0,1	-
2375	490406.87	2185541.88	Картометрический	0,1	-
2376	490384.91	2185522.16	Картометрический	0,1	-
2377	490387.27	2185520.10	Картометрический	0,1	-
2378	490367.65	2185497.40	Картометрический	0,1	-
2379	490352.42	2185484.53	Картометрический	0,1	-

Раздел 2

Сведения о местоположении границ объекта

Обозначение характерных точек границ	Координаты, м		Метод определения координат характерной точки	Средняя квадратическая погрешность положения характерной точки (Mf), м	Описание обозначения точки на местности (при наличии)
	X	Y			
1	2	3	4	5	6
2380	490336.74	2185470.48	Картометрический	0,1	-
2381	490281.52	2185457.65	Картометрический	0,1	-
2382	490234.54	2185481.43	Картометрический	0,1	-
2383	490219.74	2185488.92	Картометрический	0,1	-
2384	490218.76	2185489.42	Картометрический	0,1	-
2385	490200.76	2185431.81	Картометрический	0,1	-
2386	490168.00	2185343.39	Картометрический	0,1	-
2387	490160.30	2185295.54	Картометрический	0,1	-
2388	490164.15	2185295.07	Картометрический	0,1	-
2389	490265.32	2185284.92	Картометрический	0,1	-
2390	490273.47	2185284.57	Картометрический	0,1	-
2391	490347.64	2185276.07	Картометрический	0,1	-
2392	490391.39	2185270.74	Картометрический	0,1	-
2393	490411.25	2185268.07	Картометрический	0,1	-
2394	490468.25	2185261.90	Картометрический	0,1	-
2395	490489.12	2185259.55	Картометрический	0,1	-
2396	490508.04	2185258.52	Картометрический	0,1	-
2397	490519.25	2185259.99	Картометрический	0,1	-
2398	490530.44	2185262.93	Картометрический	0,1	-
2399	490537.55	2185266.19	Картометрический	0,1	-
2400	490543.65	2185270.42	Картометрический	0,1	-
2401	490546.60	2185272.98	Картометрический	0,1	-
2402	490547.42	2185273.69	Картометрический	0,1	-
2403	490547.77	2185274.11	Картометрический	0,1	-
2404	490554.97	2185282.81	Картометрический	0,1	-
2405	490561.64	2185290.87	Картометрический	0,1	-
2406	490562.80	2185292.72	Картометрический	0,1	-
2407	490595.45	2185334.45	Картометрический	0,1	-
2408	490632.36	2185381.19	Картометрический	0,1	-
2409	490636.08	2185385.63	Картометрический	0,1	-

Раздел 2

Сведения о местоположении границ объекта

Обозначение характерных точек границ	Координаты, м		Метод определения координат характерной точки	Средняя квадратическая погрешность положения характерной точки (Mf), м	Описание обозначения точки на местности (при наличии)
	X	Y			
1	2	3	4	5	6
2410	490680.43	2185451.82	Картометрический	0,1	-
2411	490694.17	2185472.92	Картометрический	0,1	-
2412	490700.18	2185482.13	Картометрический	0,1	-
2413	490717.48	2185511.42	Картометрический	0,1	-
2414	490734.29	2185538.05	Картометрический	0,1	-
2415	490751.49	2185566.22	Картометрический	0,1	-
2416	490766.02	2185591.55	Картометрический	0,1	-
2417	490805.63	2185632.96	Картометрический	0,1	-
2418	490770.73	2185663.84	Картометрический	0,1	-
2419	490765.67	2185668.79	Картометрический	0,1	-
2420	490761.56	2185672.81	Картометрический	0,1	-
2421	490757.36	2185676.95	Картометрический	0,1	-
2422	490620.20	2185815.62	Картометрический	0,1	-
2423	490614.42	2185817.44	Картометрический	0,1	-
2424	490610.80	2185818.76	Картометрический	0,1	-
2425	490569.20	2185857.00	Картометрический	0,1	-
2426	490517.94	2185889.35	Картометрический	0,1	-
2427	490503.39	2185897.88	Картометрический	0,1	-
2428	490363.53	2185980.02	Картометрический	0,1	-
2429	490346.42	2185989.23	Картометрический	0,1	-
2430	490304.20	2186011.88	Картометрический	0,1	-
2431	490204.98	2186065.16	Картометрический	0,1	-
2432	490177.81	2186084.94	Картометрический	0,1	-
2433	490175.95	2186086.44	Картометрический	0,1	-
2434	490171.12	2186090.17	Картометрический	0,1	-
2435	490169.14	2186091.96	Картометрический	0,1	-
2436	490162.93	2186096.06	Картометрический	0,1	-
2437	490116.80	2186122.44	Картометрический	0,1	-
2438	490106.66	2186128.63	Картометрический	0,1	-
2439	490088.65	2186146.17	Картометрический	0,1	-

Раздел 2

Сведения о местоположении границ объекта

Обозначение характерных точек границ	Координаты, м		Метод определения координат характерной точки	Средняя квадратическая погрешность положения характерной точки (Mf), м	Описание обозначения точки на местности (при наличии)
	X	Y			
1	2	3	4	5	6
2440	490070.78	2186163.90	Картометрический	0,1	-
2441	490053.03	2186181.67	Картометрический	0,1	-
2442	490033.80	2186201.36	Картометрический	0,1	-
2443	490014.63	2186220.43	Картометрический	0,1	-
2444	489975.20	2186175.03	Картометрический	0,1	-
2445	489991.52	2186158.85	Картометрический	0,1	-
2446	490010.73	2186139.54	Картометрический	0,1	-
2447	490028.56	2186121.78	Картометрический	0,1	-
2448	490045.52	2186104.85	Картометрический	0,1	-
2449	490046.33	2186104.05	Картометрический	0,1	-
2450	490061.38	2186089.04	Картометрический	0,1	-
2451	490062.81	2186088.70	Картометрический	0,1	-
2452	490075.47	2186085.61	Картометрический	0,1	-
2453	490052.57	2186066.22	Картометрический	0,1	-
2454	490027.86	2186040.78	Картометрический	0,1	-
2455	490027.26	2186039.80	Картометрический	0,1	-
2456	490009.40	2186011.40	Картометрический	0,1	-
2457	489998.74	2185974.85	Картометрический	0,1	-
2458	489998.68	2185973.63	Картометрический	0,1	-
2459	489997.05	2185944.89	Картометрический	0,1	-
2460	489996.95	2185943.59	Картометрический	0,1	-
2461	489994.67	2185916.29	Картометрический	0,1	-
2462	489992.29	2185887.69	Картометрический	0,1	-
2463	490038.13	2185883.88	Картометрический	0,1	-
2299	490035.76	2185855.28	Картометрический	0,1	-
Участок 49					
2465	491993.56	2184992.61	Картометрический	0,1	-
2466	491991.64	2184994.00	Картометрический	0,1	-
2467	491971.69	2185012.94	Картометрический	0,1	-
2468	491970.19	2185013.46	Картометрический	0,1	-

Раздел 2

Сведения о местоположении границ объекта

Обозначение характерных точек границ	Координаты, м		Метод определения координат характерной точки	Средняя квадратическая погрешность положения характерной точки (Mf), м	Описание обозначения точки на местности (при наличии)
	X	Y			
1	2	3	4	5	6
2469	491968.60	2185013.18	Картометрический	0,1	-
2470	491967.93	2185012.72	Картометрический	0,1	-
2471	491953.75	2184997.29	Картометрический	0,1	-
2472	491939.01	2184979.47	Картометрический	0,1	-
2473	491939.68	2184978.83	Картометрический	0,1	-
2474	491923.26	2184961.02	Картометрический	0,1	-
2475	491934.89	2184952.10	Картометрический	0,1	-
2476	491943.60	2184943.63	Картометрический	0,1	-
2477	491961.07	2184961.09	Картометрический	0,1	-
2465	491993.56	2184992.61	Картометрический	0,1	-
Участок 50					
2479	491759.38	2176289.19	Картометрический	0,1	-
2480	491775.62	2176295.83	Картометрический	0,1	-
2481	491794.95	2176304.04	Картометрический	0,1	-
2482	491815.02	2176312.63	Картометрический	0,1	-
2483	491806.13	2176325.31	Картометрический	0,1	-
2484	491775.03	2176392.08	Картометрический	0,1	-
2485	491779.48	2176394.38	Картометрический	0,1	-
2486	491781.57	2176389.59	Картометрический	0,1	-
2487	491786.30	2176391.38	Картометрический	0,1	-
2488	491783.12	2176400.34	Картометрический	0,1	-
2489	491787.60	2176402.70	Картометрический	0,1	-
2490	491791.22	2176404.03	Картометрический	0,1	-
2491	491820.55	2176414.78	Картометрический	0,1	-
2492	491812.51	2176429.84	Картометрический	0,1	-
2493	491806.76	2176455.88	Картометрический	0,1	-
2494	491790.54	2176510.52	Картометрический	0,1	-
2495	491785.34	2176526.80	Картометрический	0,1	-
2496	491755.83	2176517.13	Картометрический	0,1	-
2497	491739.15	2176556.68	Картометрический	0,1	-

Раздел 2

Сведения о местоположении границ объекта

Обозначение характерных точек границ	Координаты, м		Метод определения координат характерной точки	Средняя квадратическая погрешность положения характерной точки (Mf), м	Описание обозначения точки на местности (при наличии)
	X	Y			
1	2	3	4	5	6
2498	491702.02	2176552.47	Картометрический	0,1	-
2499	491689.00	2176550.77	Картометрический	0,1	-
2500	491688.03	2176553.22	Картометрический	0,1	-
2501	491670.99	2176550.93	Картометрический	0,1	-
2502	491658.63	2176548.97	Картометрический	0,1	-
2503	491659.45	2176546.81	Картометрический	0,1	-
2504	491666.95	2176526.94	Картометрический	0,1	-
2505	491682.65	2176485.44	Картометрический	0,1	-
2506	491684.49	2176476.67	Картометрический	0,1	-
2507	491702.28	2176434.29	Картометрический	0,1	-
2508	491715.84	2176400.01	Картометрический	0,1	-
2509	491712.27	2176397.67	Картометрический	0,1	-
2510	491758.46	2176292.25	Картометрический	0,1	-
2479	491759.38	2176289.19	Картометрический	0,1	-
Участок 51					
2512	486777.60	2187538.70	Картометрический	0,1	-
2513	486767.71	2187533.96	Картометрический	0,1	-
2514	486754.03	2187522.93	Картометрический	0,1	-
2515	486739.99	2187507.66	Картометрический	0,1	-
2516	486728.00	2187492.76	Картометрический	0,1	-
2517	486717.78	2187479.02	Картометрический	0,1	-
2518	486707.26	2187465.68	Картометрический	0,1	-
2519	486697.27	2187452.63	Картометрический	0,1	-
2520	486696.28	2187451.46	Картометрический	0,1	-
2521	486697.14	2187450.74	Картометрический	0,1	-
2522	486720.95	2187435.25	Картометрический	0,1	-
2523	486712.56	2187421.90	Картометрический	0,1	-
2524	486756.03	2187391.77	Картометрический	0,1	-
2525	486791.92	2187367.38	Картометрический	0,1	-
2526	486842.65	2187334.56	Картометрический	0,1	-

Раздел 2

Сведения о местоположении границ объекта

Обозначение характерных точек границ	Координаты, м		Метод определения координат характерной точки	Средняя квадратическая погрешность положения характерной точки (Mf), м	Описание обозначения точки на местности (при наличии)
	X	Y			
1	2	3	4	5	6
2527	486847.44	2187333.94	Картометрический	0,1	-
2528	486850.31	2187337.89	Картометрический	0,1	-
2529	486860.10	2187351.47	Картометрический	0,1	-
2530	486872.61	2187368.89	Картометрический	0,1	-
2531	486884.28	2187385.14	Картометрический	0,1	-
2532	486894.78	2187402.26	Картометрический	0,1	-
2533	486905.32	2187419.39	Картометрический	0,1	-
2534	486915.48	2187436.65	Картометрический	0,1	-
2535	486925.42	2187454.11	Картометрический	0,1	-
2536	486935.17	2187471.65	Картометрический	0,1	-
2537	486944.64	2187489.44	Картометрический	0,1	-
2538	486953.45	2187507.45	Картометрический	0,1	-
2539	486963.06	2187525.09	Картометрический	0,1	-
2540	486972.45	2187542.76	Картометрический	0,1	-
2541	486982.68	2187559.95	Картометрический	0,1	-
2542	486992.92	2187577.13	Картометрический	0,1	-
2543	486998.23	2187574.33	Картометрический	0,1	-
2544	487000.37	2187573.26	Картометрический	0,1	-
2545	487011.28	2187593.61	Картометрический	0,1	-
2546	486991.96	2187606.92	Картометрический	0,1	-
2547	486978.66	2187602.44	Картометрический	0,1	-
2548	486977.10	2187601.75	Картометрический	0,1	-
2549	486943.40	2187593.98	Картометрический	0,1	-
2550	486920.44	2187588.34	Картометрический	0,1	-
2551	486908.66	2187584.73	Картометрический	0,1	-
2552	486902.35	2187582.98	Картометрический	0,1	-
2553	486885.58	2187577.78	Картометрический	0,1	-
2554	486861.69	2187570.25	Картометрический	0,1	-
2555	486852.04	2187567.12	Картометрический	0,1	-
2556	486818.90	2187554.85	Картометрический	0,1	-

Раздел 2

Сведения о местоположении границ объекта

Обозначение характерных точек границ	Координаты, м		Метод определения координат характерной точки	Средняя квадратическая погрешность положения характерной точки (Mf), м	Описание обозначения точки на местности (при наличии)
	X	Y			
1	2	3	4	5	6
2557	486809.04	2187550.56	Картометрический	0,1	-
2558	486802.07	2187547.61	Картометрический	0,1	-
2559	486790.83	2187542.83	Картометрический	0,1	-
2560	486779.17	2187537.63	Картометрический	0,1	-
2561	486778.61	2187537.36	Картометрический	0,1	-
2512	486777.60	2187538.70	Картометрический	0,1	-
Участок 52					
2563	491174.34	2176829.96	Картометрический	0,1	-
2564	491179.41	2176851.80	Картометрический	0,1	-
2565	491186.64	2176882.17	Картометрический	0,1	-
2566	491188.41	2176890.30	Картометрический	0,1	-
2567	491199.27	2176921.36	Картометрический	0,1	-
2568	491211.38	2176941.55	Картометрический	0,1	-
2569	491207.56	2176942.41	Картометрический	0,1	-
2570	491197.63	2176942.81	Картометрический	0,1	-
2571	491175.54	2176945.27	Картометрический	0,1	-
2572	491158.88	2176947.32	Картометрический	0,1	-
2573	491158.87	2176948.12	Картометрический	0,1	-
2574	491139.58	2176951.60	Картометрический	0,1	-
2575	491123.13	2176951.87	Картометрический	0,1	-
2576	491048.16	2176961.27	Картометрический	0,1	-
2577	491035.91	2176847.68	Картометрический	0,1	-
2578	491051.85	2176844.71	Картометрический	0,1	-
2579	491064.89	2176841.38	Картометрический	0,1	-
2580	491068.72	2176841.99	Картометрический	0,1	-
2581	491093.93	2176836.94	Картометрический	0,1	-
2582	491097.55	2176838.22	Картометрический	0,1	-
2583	491110.04	2176836.30	Картометрический	0,1	-
2584	491125.30	2176834.37	Картометрический	0,1	-
2563	491174.34	2176829.96	Картометрический	0,1	-

Раздел 2

Сведения о местоположении границ объекта

Обозначение характерных точек границ	Координаты, м		Метод определения координат характерной точки	Средняя квадратическая погрешность положения характерной точки (Mf), м	Описание обозначения точки на местности (при наличии)
	X	Y			
1	2	3	4	5	6
Участок 53					
2586	491401.99	2178752.37	Картометрический	0,1	-
2587	491342.41	2178682.55	Картометрический	0,1	-
2588	491343.03	2178681.19	Картометрический	0,1	-
2589	491348.03	2178670.41	Картометрический	0,1	-
2590	491349.90	2178668.55	Картометрический	0,1	-
2591	491342.27	2178660.92	Картометрический	0,1	-
2592	491364.15	2178642.68	Картометрический	0,1	-
2593	491369.70	2178649.88	Картометрический	0,1	-
2594	491392.84	2178632.27	Картометрический	0,1	-
2595	491406.42	2178621.94	Картометрический	0,1	-
2596	491448.99	2178675.10	Картометрический	0,1	-
2597	491435.09	2178686.63	Картометрический	0,1	-
2598	491400.81	2178715.06	Картометрический	0,1	-
2599	491394.31	2178720.46	Картометрический	0,1	-
2600	491400.28	2178728.28	Картометрический	0,1	-
2601	491412.50	2178743.28	Картометрический	0,1	-
2602	491402.60	2178751.86	Картометрический	0,1	-
2586	491401.99	2178752.37	Картометрический	0,1	-
Участок 54					
2604	491498.47	2185885.91	Картометрический	0,1	-
2605	491510.11	2185841.27	Картометрический	0,1	-
2606	491507.72	2185834.79	Картометрический	0,1	-
2607	491506.41	2185832.23	Картометрический	0,1	-
2608	491506.44	2185830.73	Картометрический	0,1	-
2609	491506.52	2185824.94	Картометрический	0,1	-
2610	491507.50	2185823.57	Картометрический	0,1	-
2611	491510.92	2185817.11	Картометрический	0,1	-
2612	491521.94	2185821.50	Картометрический	0,1	-
2613	491534.92	2185819.54	Картометрический	0,1	-

Раздел 2

Сведения о местоположении границ объекта

Обозначение характерных точек границ	Координаты, м		Метод определения координат характерной точки	Средняя квадратическая погрешность положения характерной точки (Mf), м	Описание обозначения точки на местности (при наличии)
	X	Y			
1	2	3	4	5	6
2614	491538.88	2185820.36	Картометрический	0,1	-
2615	491543.84	2185826.73	Картометрический	0,1	-
2616	491595.64	2185881.96	Картометрический	0,1	-
2617	491657.92	2185824.40	Картометрический	0,1	-
2618	491712.43	2185766.62	Картометрический	0,1	-
2619	491763.45	2185711.16	Картометрический	0,1	-
2620	491763.75	2185710.83	Картометрический	0,1	-
2621	491770.85	2185703.65	Картометрический	0,1	-
2622	491786.26	2185686.36	Картометрический	0,1	-
2623	491793.27	2185678.58	Картометрический	0,1	-
2624	491794.43	2185677.31	Картометрический	0,1	-
2625	491807.32	2185682.07	Картометрический	0,1	-
2626	491837.18	2185688.14	Картометрический	0,1	-
2627	491894.19	2185699.78	Картометрический	0,1	-
2628	491979.58	2185742.75	Картометрический	0,1	-
2629	492004.44	2185771.57	Картометрический	0,1	-
2630	492012.02	2185784.51	Картометрический	0,1	-
2631	492019.38	2185801.98	Картометрический	0,1	-
2632	492019.60	2185803.28	Картометрический	0,1	-
2633	492020.32	2185816.77	Картометрический	0,1	-
2634	492018.40	2185828.34	Картометрический	0,1	-
2635	492011.68	2185844.25	Картометрический	0,1	-
2636	491993.45	2185876.64	Картометрический	0,1	-
2637	491986.65	2185886.03	Картометрический	0,1	-
2638	491971.51	2185895.64	Картометрический	0,1	-
2639	491951.18	2185906.70	Картометрический	0,1	-
2640	491943.41	2185892.28	Картометрический	0,1	-
2641	491936.93	2185888.15	Картометрический	0,1	-
2642	491934.19	2185887.67	Картометрический	0,1	-
2643	491923.40	2185887.18	Картометрический	0,1	-

Раздел 2

Сведения о местоположении границ объекта

Обозначение характерных точек границ	Координаты, м		Метод определения координат характерной точки	Средняя квадратическая погрешность положения характерной точки (Mf), м	Описание обозначения точки на местности (при наличии)
	X	Y			
1	2	3	4	5	6
2644	491917.69	2185886.51	Картометрический	0,1	-
2645	491915.28	2185887.16	Картометрический	0,1	-
2646	491905.98	2185891.22	Картометрический	0,1	-
2647	491904.30	2185890.94	Картометрический	0,1	-
2648	491878.10	2185905.52	Картометрический	0,1	-
2649	491874.06	2185907.46	Картометрический	0,1	-
2650	491845.67	2185922.65	Картометрический	0,1	-
2651	491827.88	2185927.50	Картометрический	0,1	-
2652	491820.78	2185930.98	Картометрический	0,1	-
2653	491816.31	2185932.22	Картометрический	0,1	-
2654	491812.46	2185933.19	Картометрический	0,1	-
2655	491816.09	2185942.75	Картометрический	0,1	-
2656	491786.22	2185964.27	Картометрический	0,1	-
2657	491781.13	2185968.69	Картометрический	0,1	-
2658	491770.56	2185974.83	Картометрический	0,1	-
2659	491758.03	2185978.75	Картометрический	0,1	-
2660	491753.82	2185979.34	Картометрический	0,1	-
2661	491726.63	2185986.83	Картометрический	0,1	-
2662	491715.19	2185978.42	Картометрический	0,1	-
2663	491707.36	2185980.66	Картометрический	0,1	-
2664	491703.38	2185981.98	Картометрический	0,1	-
2665	491695.08	2185984.74	Картометрический	0,1	-
2666	491690.40	2185986.73	Картометрический	0,1	-
2667	491686.82	2185987.02	Картометрический	0,1	-
2668	491688.51	2185993.30	Картометрический	0,1	-
2669	491656.47	2185997.17	Картометрический	0,1	-
2670	491654.35	2185998.24	Картометрический	0,1	-
2671	491629.89	2185997.17	Картометрический	0,1	-
2672	491628.98	2185994.32	Картометрический	0,1	-
2673	491623.99	2185995.76	Картометрический	0,1	-

Раздел 2

Сведения о местоположении границ объекта

Обозначение характерных точек границ	Координаты, м		Метод определения координат характерной точки	Средняя квадратическая погрешность положения характерной точки (Mf), м	Описание обозначения точки на местности (при наличии)
	X	Y			
1	2	3	4	5	6
2674	491586.04	2185994.20	Картометрический	0,1	-
2675	491579.21	2185994.00	Картометрический	0,1	-
2676	491559.76	2185995.10	Картометрический	0,1	-
2677	491535.30	2185997.11	Картометрический	0,1	-
2678	491515.43	2185998.52	Картометрический	0,1	-
2679	491495.71	2186000.99	Картометрический	0,1	-
2680	491475.05	2185992.44	Картометрический	0,1	-
2681	491478.66	2185988.53	Картометрический	0,1	-
2682	491491.54	2185974.55	Картометрический	0,1	-
2683	491486.93	2185973.83	Картометрический	0,1	-
2684	491480.16	2185969.29	Картометрический	0,1	-
2685	491471.55	2185963.51	Картометрический	0,1	-
2686	491487.43	2185940.05	Картометрический	0,1	-
2687	491492.89	2185932.31	Картометрический	0,1	-
2688	491461.10	2185928.49	Картометрический	0,1	-
2689	491473.32	2185914.57	Картометрический	0,1	-
2604	491498.47	2185885.91	Картометрический	0,1	-
Участок 55					
2691	489921.35	2175587.11	Картометрический	0,1	-
2692	489915.56	2175604.81	Картометрический	0,1	-
2693	489899.10	2175656.53	Картометрический	0,1	-
2694	489893.40	2175675.52	Картометрический	0,1	-
2695	489884.86	2175702.53	Картометрический	0,1	-
2696	489881.45	2175705.61	Картометрический	0,1	-
2697	489905.57	2175766.83	Картометрический	0,1	-
2698	489920.25	2175768.85	Картометрический	0,1	-
2699	489918.77	2175779.30	Картометрический	0,1	-
2700	489912.72	2175800.79	Картометрический	0,1	-
2701	489884.51	2175862.75	Картометрический	0,1	-
2702	489882.42	2175862.14	Картометрический	0,1	-

Раздел 2

Сведения о местоположении границ объекта

Обозначение характерных точек границ	Координаты, м		Метод определения координат характерной точки	Средняя квадратическая погрешность положения характерной точки (Mf), м	Описание обозначения точки на местности (при наличии)
	X	Y			
1	2	3	4	5	6
2703	489786.37	2175834.55	Картометрический	0,1	-
2704	489718.30	2175839.20	Картометрический	0,1	-
2705	489666.46	2175847.05	Картометрический	0,1	-
2706	489605.64	2175846.72	Картометрический	0,1	-
2707	489530.71	2175842.83	Картометрический	0,1	-
2708	489484.07	2175816.44	Картометрический	0,1	-
2709	489470.02	2175804.83	Картометрический	0,1	-
2710	489466.82	2175802.15	Картометрический	0,1	-
2711	489419.64	2175765.40	Картометрический	0,1	-
2712	489427.49	2175749.92	Картометрический	0,1	-
2713	489380.72	2175725.86	Картометрический	0,1	-
2714	489384.09	2175696.87	Картометрический	0,1	-
2715	489390.98	2175652.20	Картометрический	0,1	-
2716	489391.62	2175636.44	Картометрический	0,1	-
2717	489389.91	2175576.19	Картометрический	0,1	-
2718	489389.50	2175571.11	Картометрический	0,1	-
2719	489387.66	2175511.46	Картометрический	0,1	-
2720	489387.81	2175510.20	Картометрический	0,1	-
2721	489389.92	2175492.34	Картометрический	0,1	-
2722	489390.54	2175488.06	Картометрический	0,1	-
2723	489390.66	2175488.00	Картометрический	0,1	-
2724	489395.96	2175449.28	Картометрический	0,1	-
2725	489397.60	2175449.85	Картометрический	0,1	-
2726	489433.37	2175457.19	Картометрический	0,1	-
2727	489530.10	2175478.30	Картометрический	0,1	-
2728	489639.26	2175503.69	Картометрический	0,1	-
2729	489664.30	2175509.64	Картометрический	0,1	-
2730	489673.86	2175511.70	Картометрический	0,1	-
2731	489781.10	2175533.26	Картометрический	0,1	-
2732	489785.54	2175533.97	Картометрический	0,1	-

Раздел 2

Сведения о местоположении границ объекта

Обозначение характерных точек границ	Координаты, м		Метод определения координат характерной точки	Средняя квадратическая погрешность положения характерной точки (Mf), м	Описание обозначения точки на местности (при наличии)
	X	Y			
1	2	3	4	5	6
2733	489793.93	2175535.95	Картометрический	0,1	-
2734	489843.10	2175546.88	Картометрический	0,1	-
2735	489916.09	2175584.80	Картометрический	0,1	-
2691	489921.35	2175587.11	Картометрический	0,1	-
Участок 56					
2737	485805.89	2178914.65	Картометрический	0,1	-
2738	485801.80	2178960.21	Картометрический	0,1	-
2739	485777.65	2178966.60	Картометрический	0,1	-
2740	485777.53	2178960.46	Картометрический	0,1	-
2741	485763.66	2178943.01	Картометрический	0,1	-
2742	485763.68	2178940.52	Картометрический	0,1	-
2743	485763.87	2178918.48	Картометрический	0,1	-
2744	485763.95	2178905.44	Картометрический	0,1	-
2745	485772.65	2178909.33	Картометрический	0,1	-
2746	485774.14	2178910.13	Картометрический	0,1	-
2747	485775.67	2178911.42	Картометрический	0,1	-
2748	485784.51	2178909.53	Картометрический	0,1	-
2749	485784.48	2178910.48	Картометрический	0,1	-
2737	485805.89	2178914.65	Картометрический	0,1	-
Участок 57					
2751	489353.73	2175640.92	Картометрический	0,1	-
2752	489353.69	2175648.84	Картометрический	0,1	-
2753	489353.40	2175700.93	Картометрический	0,1	-
2754	489342.55	2175700.00	Картометрический	0,1	-
2755	489309.86	2175697.21	Картометрический	0,1	-
2756	489290.30	2175698.43	Картометрический	0,1	-
2757	489268.44	2175699.78	Картометрический	0,1	-
2758	489265.57	2175636.25	Картометрический	0,1	-
2759	489309.45	2175643.35	Картометрический	0,1	-
2751	489353.73	2175640.92	Картометрический	0,1	-

Раздел 2

Сведения о местоположении границ объекта

Обозначение характерных точек границ	Координаты, м		Метод определения координат характерной точки	Средняя квадратическая погрешность положения характерной точки (Mf), м	Описание обозначения точки на местности (при наличии)
	X	Y			
1	2	3	4	5	6
Участок 58					
2761	491525.63	2187167.25	Картометрический	0,1	-
2762	491537.55	2187241.98	Картометрический	0,1	-
2763	491538.18	2187242.18	Картометрический	0,1	-
2764	491540.79	2187246.21	Картометрический	0,1	-
2765	491541.70	2187248.68	Картометрический	0,1	-
2766	491544.93	2187262.54	Картометрический	0,1	-
2767	491546.13	2187272.36	Картометрический	0,1	-
2768	491547.24	2187285.88	Картометрический	0,1	-
2769	491548.65	2187291.50	Картометрический	0,1	-
2770	491549.77	2187297.92	Картометрический	0,1	-
2771	491550.13	2187305.83	Картометрический	0,1	-
2772	491549.94	2187308.89	Картометрический	0,1	-
2773	491549.04	2187313.77	Картометрический	0,1	-
2774	491547.20	2187320.01	Картометрический	0,1	-
2775	491541.24	2187319.85	Картометрический	0,1	-
2776	491523.65	2187319.03	Картометрический	0,1	-
2777	491498.66	2187317.66	Картометрический	0,1	-
2778	491439.14	2187314.82	Картометрический	0,1	-
2779	491443.93	2187283.30	Картометрический	0,1	-
2780	491450.06	2187258.27	Картометрический	0,1	-
2781	491459.17	2187236.23	Картометрический	0,1	-
2782	491478.52	2187214.36	Картометрический	0,1	-
2783	491507.96	2187184.08	Картометрический	0,1	-
2761	491525.63	2187167.25	Картометрический	0,1	-
Участок 59					
2785	489325.40	2177986.69	Картометрический	0,1	-
2786	489347.68	2177976.78	Картометрический	0,1	-
2787	489439.96	2177943.39	Картометрический	0,1	-
2788	489502.01	2177920.21	Картометрический	0,1	-

Раздел 2

Сведения о местоположении границ объекта

Обозначение характерных точек границ	Координаты, м		Метод определения координат характерной точки	Средняя квадратическая погрешность положения характерной точки (Mf), м	Описание обозначения точки на местности (при наличии)
	X	Y			
1	2	3	4	5	6
2789	489538.99	2177909.06	Картометрический	0,1	-
2790	489559.30	2177904.93	Картометрический	0,1	-
2791	489583.34	2177900.24	Картометрический	0,1	-
2792	489583.40	2177900.36	Картометрический	0,1	-
2793	489594.87	2177898.04	Картометрический	0,1	-
2794	489608.50	2177890.78	Картометрический	0,1	-
2795	489614.12	2177887.14	Картометрический	0,1	-
2796	489651.38	2177826.82	Картометрический	0,1	-
2797	489676.91	2177795.25	Картометрический	0,1	-
2798	489680.07	2177792.75	Картометрический	0,1	-
2799	489684.86	2177787.88	Картометрический	0,1	-
2800	489691.42	2177781.22	Картометрический	0,1	-
2801	489697.23	2177775.64	Картометрический	0,1	-
2802	489702.95	2177770.52	Картометрический	0,1	-
2803	489716.43	2177759.16	Картометрический	0,1	-
2804	489725.28	2177751.89	Картометрический	0,1	-
2805	489765.93	2177721.12	Картометрический	0,1	-
2806	489824.80	2177683.41	Картометрический	0,1	-
2807	489844.59	2177672.48	Картометрический	0,1	-
2808	489867.04	2177664.00	Картометрический	0,1	-
2809	489879.26	2177663.00	Картометрический	0,1	-
2810	489897.09	2177664.05	Картометрический	0,1	-
2811	489926.33	2177668.65	Картометрический	0,1	-
2812	489937.65	2177671.10	Картометрический	0,1	-
2813	490035.10	2177586.23	Картометрический	0,1	-
2814	490070.50	2177603.81	Картометрический	0,1	-
2815	490030.27	2177706.12	Картометрический	0,1	-
2816	490005.68	2177697.15	Картометрический	0,1	-
2817	490001.74	2177718.24	Картометрический	0,1	-
2818	489978.18	2177716.99	Картометрический	0,1	-

Раздел 2

Сведения о местоположении границ объекта

Обозначение характерных точек границ	Координаты, м		Метод определения координат характерной точки	Средняя квадратическая погрешность положения характерной точки (Mf), м	Описание обозначения точки на местности (при наличии)
	X	Y			
1	2	3	4	5	6
2819	489987.50	2177753.11	Картометрический	0,1	-
2820	490062.61	2177751.68	Картометрический	0,1	-
2821	490030.07	2177844.10	Картометрический	0,1	-
2822	489998.12	2177934.74	Картометрический	0,1	-
2823	489975.34	2178029.25	Картометрический	0,1	-
2824	489940.18	2178144.03	Картометрический	0,1	-
2825	489919.45	2178201.48	Картометрический	0,1	-
2826	489915.43	2178200.13	Картометрический	0,1	-
2827	489913.43	2178205.95	Картометрический	0,1	-
2828	489896.04	2178199.76	Картометрический	0,1	-
2829	489890.88	2178213.21	Картометрический	0,1	-
2830	489906.27	2178219.96	Картометрический	0,1	-
2831	489853.36	2178348.19	Картометрический	0,1	-
2832	489855.06	2178348.85	Картометрический	0,1	-
2833	489842.65	2178378.99	Картометрический	0,1	-
2834	489828.43	2178375.52	Картометрический	0,1	-
2835	489812.05	2178375.87	Картометрический	0,1	-
2836	489806.47	2178375.05	Картометрический	0,1	-
2837	489805.78	2178377.52	Картометрический	0,1	-
2838	489798.29	2178409.05	Картометрический	0,1	-
2839	489794.33	2178427.62	Картометрический	0,1	-
2840	489792.11	2178434.14	Картометрический	0,1	-
2841	489788.91	2178443.31	Картометрический	0,1	-
2842	489778.93	2178468.92	Картометрический	0,1	-
2843	489770.20	2178490.23	Картометрический	0,1	-
2844	489763.97	2178504.16	Картометрический	0,1	-
2845	489757.06	2178519.72	Картометрический	0,1	-
2846	489749.87	2178534.17	Картометрический	0,1	-
2847	489744.97	2178544.97	Картометрический	0,1	-
2848	489682.23	2178683.52	Картометрический	0,1	-

Раздел 2

Сведения о местоположении границ объекта

Обозначение характерных точек границ	Координаты, м		Метод определения координат характерной точки	Средняя квадратическая погрешность положения характерной точки (Mf), м	Описание обозначения точки на местности (при наличии)
	X	Y			
1	2	3	4	5	6
2849	489643.21	2178762.23	Картометрический	0,1	-
2850	489589.63	2178854.83	Картометрический	0,1	-
2851	489578.38	2178866.08	Картометрический	0,1	-
2852	489574.42	2178868.06	Картометрический	0,1	-
2853	489567.14	2178868.72	Картометрический	0,1	-
2854	489563.83	2178868.72	Картометрический	0,1	-
2855	489551.92	2178860.22	Картометрический	0,1	-
2856	489550.68	2178860.40	Картометрический	0,1	-
2857	489545.18	2178844.60	Картометрический	0,1	-
2858	489350.49	2178581.92	Картометрический	0,1	-
2859	489309.40	2178556.89	Картометрический	0,1	-
2860	489288.39	2178554.01	Картометрический	0,1	-
2861	489289.14	2178547.34	Картометрический	0,1	-
2862	489308.67	2178240.79	Картометрический	0,1	-
2863	489309.02	2178223.00	Картометрический	0,1	-
2864	489318.30	2178069.70	Картометрический	0,1	-
2865	489319.24	2178061.86	Картометрический	0,1	-
2866	489320.93	2178049.50	Картометрический	0,1	-
2867	489321.92	2178041.91	Картометрический	0,1	-
2868	489324.95	2177989.39	Картометрический	0,1	-
2785	489325.40	2177986.69	Картометрический	0,1	-
Участок 60					
2870	490915.12	2177014.07	Картометрический	0,1	-
2871	490903.67	2176992.81	Картометрический	0,1	-
2872	490899.07	2176908.30	Картометрический	0,1	-
2873	490909.69	2176857.28	Картометрический	0,1	-
2874	490918.36	2176827.44	Картометрический	0,1	-
2875	490921.55	2176829.20	Картометрический	0,1	-
2876	490962.86	2176839.21	Картометрический	0,1	-
2877	490979.84	2176843.89	Картометрический	0,1	-

Раздел 2

Сведения о местоположении границ объекта

Обозначение характерных точек границ	Координаты, м		Метод определения координат характерной точки	Средняя квадратическая погрешность положения характерной точки (Mf), м	Описание обозначения точки на местности (при наличии)
	X	Y			
1	2	3	4	5	6
2878	490986.32	2176844.74	Картометрический	0,1	-
2879	490983.31	2176852.07	Картометрический	0,1	-
2880	490978.44	2176864.78	Картометрический	0,1	-
2881	490976.95	2176873.45	Картометрический	0,1	-
2882	490977.70	2176885.36	Картометрический	0,1	-
2883	490980.14	2176894.03	Картометрический	0,1	-
2884	490980.98	2176900.09	Картометрический	0,1	-
2885	490981.67	2176910.93	Картометрический	0,1	-
2886	490963.50	2176954.26	Картометрический	0,1	-
2887	490946.00	2177006.10	Картометрический	0,1	-
2888	490916.19	2177013.54	Картометрический	0,1	-
2870	490915.12	2177014.07	Картометрический	0,1	-
Участок 61					
2890	487513.10	2187699.48	Картометрический	0,1	-
2891	487517.56	2187706.01	Картометрический	0,1	-
2892	487519.60	2187710.39	Картометрический	0,1	-
2893	487520.33	2187713.48	Картометрический	0,1	-
2894	487522.56	2187717.44	Картометрический	0,1	-
2895	487512.25	2187725.46	Картометрический	0,1	-
2896	487519.11	2187736.71	Картометрический	0,1	-
2897	487525.49	2187750.65	Картометрический	0,1	-
2898	487528.76	2187761.56	Картометрический	0,1	-
2899	487520.77	2187762.22	Картометрический	0,1	-
2900	487519.67	2187762.21	Картометрический	0,1	-
2901	487488.58	2187762.21	Картометрический	0,1	-
2902	487481.36	2187748.17	Картометрический	0,1	-
2903	487475.35	2187736.60	Картометрический	0,1	-
2904	487486.99	2187727.05	Картометрический	0,1	-
2905	487493.59	2187719.41	Картометрический	0,1	-
2906	487498.04	2187712.67	Картометрический	0,1	-

Раздел 2

Сведения о местоположении границ объекта

Обозначение характерных точек границ	Координаты, м		Метод определения координат характерной точки	Средняя квадратическая погрешность положения характерной точки (Mf), м	Описание обозначения точки на местности (при наличии)
	X	Y			
1	2	3	4	5	6
2907	487503.66	2187704.74	Картометрический	0,1	-
2908	487504.52	2187705.45	Картометрический	0,1	-
2890	487513.10	2187699.48	Картометрический	0,1	-
Участок 62					
2910	491876.11	2185203.38	Картометрический	0,1	-
2911	491888.38	2185208.81	Картометрический	0,1	-
2912	491885.50	2185216.22	Картометрический	0,1	-
2913	491881.51	2185229.19	Картометрический	0,1	-
2914	491865.72	2185223.15	Картометрический	0,1	-
2910	491876.11	2185203.38	Картометрический	0,1	-
Участок 63					
2916	483299.84	2179811.39	Картометрический	0,1	-
2917	483312.79	2179804.35	Картометрический	0,1	-
2918	483379.05	2179768.35	Картометрический	0,1	-
2919	483406.62	2179753.37	Картометрический	0,1	-
2920	483415.10	2179748.76	Картометрический	0,1	-
2921	483487.09	2179710.86	Картометрический	0,1	-
2922	483578.35	2179665.42	Картометрический	0,1	-
2923	483582.49	2179663.39	Картометрический	0,1	-
2924	483583.74	2179662.78	Картометрический	0,1	-
2925	483588.63	2179660.34	Картометрический	0,1	-
2926	483593.75	2179657.78	Картометрический	0,1	-
2927	483626.43	2179648.21	Картометрический	0,1	-
2928	483632.17	2179646.49	Картометрический	0,1	-
2929	483675.18	2179630.80	Картометрический	0,1	-
2930	483697.72	2179460.99	Картометрический	0,1	-
2931	483861.59	2179493.25	Картометрический	0,1	-
2932	484053.37	2179533.22	Картометрический	0,1	-
2933	484048.89	2179551.45	Картометрический	0,1	-
2934	484054.68	2179554.01	Картометрический	0,1	-

Раздел 2

Сведения о местоположении границ объекта

Обозначение характерных точек границ	Координаты, м		Метод определения координат характерной точки	Средняя квадратическая погрешность положения характерной точки (Mf), м	Описание обозначения точки на местности (при наличии)
	X	Y			
1	2	3	4	5	6
2935	484058.86	2179586.79	Картометрический	0,1	-
2936	484047.28	2179627.29	Картометрический	0,1	-
2937	484044.22	2179638.29	Картометрический	0,1	-
2938	484018.37	2179728.49	Картометрический	0,1	-
2939	484019.31	2179728.76	Картометрический	0,1	-
2940	484016.96	2179738.18	Картометрический	0,1	-
2941	484016.18	2179742.22	Картометрический	0,1	-
2942	484012.30	2179741.54	Картометрический	0,1	-
2943	484009.55	2179741.20	Картометрический	0,1	-
2944	483978.44	2179737.56	Картометрический	0,1	-
2945	483973.46	2179736.92	Картометрический	0,1	-
2946	483969.86	2179769.70	Картометрический	0,1	-
2947	483979.18	2179769.77	Картометрический	0,1	-
2948	483989.92	2179770.42	Картометрический	0,1	-
2949	484026.17	2179777.79	Картометрический	0,1	-
2950	484024.87	2179783.15	Картометрический	0,1	-
2951	483980.67	2179932.02	Картометрический	0,1	-
2952	483947.42	2179947.44	Картометрический	0,1	-
2953	483883.57	2179952.50	Картометрический	0,1	-
2954	483876.22	2179952.73	Картометрический	0,1	-
2955	483719.43	2179956.08	Картометрический	0,1	-
2956	483565.31	2180016.73	Картометрический	0,1	-
2957	483511.61	2180011.38	Картометрический	0,1	-
2958	483440.26	2179961.45	Картометрический	0,1	-
2959	483436.07	2179956.40	Картометрический	0,1	-
2916	483299.84	2179811.39	Картометрический	0,1	-
Участок 64					
2961	491237.41	2176824.39	Картометрический	0,1	-
2962	491290.02	2176817.94	Картометрический	0,1	-
2963	491270.47	2176674.82	Картометрический	0,1	-

Раздел 2

Сведения о местоположении границ объекта

Обозначение характерных точек границ	Координаты, м		Метод определения координат характерной точки	Средняя квадратическая погрешность положения характерной точки (Mf), м	Описание обозначения точки на местности (при наличии)
	X	Y			
1	2	3	4	5	6
2964	491274.04	2176675.19	Картометрический	0,1	-
2965	491314.21	2176678.33	Картометрический	0,1	-
2966	491320.18	2176678.70	Картометрический	0,1	-
2967	491321.31	2176682.64	Картометрический	0,1	-
2968	491334.03	2176685.85	Картометрический	0,1	-
2969	491346.26	2176688.94	Картометрический	0,1	-
2970	491352.18	2176688.43	Картометрический	0,1	-
2971	491352.16	2176689.81	Картометрический	0,1	-
2972	491361.01	2176691.11	Картометрический	0,1	-
2973	491361.38	2176681.59	Картометрический	0,1	-
2974	491363.28	2176685.65	Картометрический	0,1	-
2975	491367.55	2176699.15	Картометрический	0,1	-
2976	491375.37	2176698.88	Картометрический	0,1	-
2977	491387.25	2176696.39	Картометрический	0,1	-
2978	491396.06	2176700.26	Картометрический	0,1	-
2979	491389.76	2176717.05	Картометрический	0,1	-
2980	491378.20	2176738.76	Картометрический	0,1	-
2981	491419.20	2176855.15	Картометрический	0,1	-
2982	491331.26	2176874.16	Картометрический	0,1	-
2983	491340.94	2176920.02	Картометрический	0,1	-
2984	491303.35	2176954.54	Картометрический	0,1	-
2985	491268.21	2176959.08	Картометрический	0,1	-
2986	491250.72	2176957.60	Картометрический	0,1	-
2987	491219.83	2176931.78	Картометрический	0,1	-
2988	491214.94	2176931.42	Картометрический	0,1	-
2989	491205.25	2176907.03	Картометрический	0,1	-
2990	491198.91	2176890.64	Картометрический	0,1	-
2991	491244.59	2176882.91	Картометрический	0,1	-
2961	491237.41	2176824.39	Картометрический	0,1	-

Участок 65

Раздел 2

Сведения о местоположении границ объекта

Обозначение характерных точек границ	Координаты, м		Метод определения координат характерной точки	Средняя квадратическая погрешность положения характерной точки (Mf), м	Описание обозначения точки на местности (при наличии)
	X	Y			
1	2	3	4	5	6
2993	490622.60	2178075.62	Картометрический	0,1	-
2994	490573.81	2178096.41	Картометрический	0,1	-
2995	490473.91	2178109.25	Картометрический	0,1	-
2996	490427.32	2178113.20	Картометрический	0,1	-
2997	490413.25	2178114.24	Картометрический	0,1	-
2998	490404.05	2178114.38	Картометрический	0,1	-
2999	490398.31	2178115.57	Картометрический	0,1	-
3000	490390.70	2178112.85	Картометрический	0,1	-
3001	490372.92	2178134.93	Картометрический	0,1	-
3002	490363.40	2178135.06	Картометрический	0,1	-
3003	490357.90	2178135.06	Картометрический	0,1	-
3004	490355.82	2178135.19	Картометрический	0,1	-
3005	490361.22	2178063.37	Картометрический	0,1	-
3006	490369.52	2177998.35	Картометрический	0,1	-
3007	490377.39	2177951.20	Картометрический	0,1	-
3008	490409.74	2177952.78	Картометрический	0,1	-
3009	490409.82	2177945.57	Картометрический	0,1	-
3010	490403.73	2177936.95	Картометрический	0,1	-
3011	490401.04	2177928.01	Картометрический	0,1	-
3012	490400.66	2177893.89	Картометрический	0,1	-
3013	490415.50	2177893.21	Картометрический	0,1	-
3014	490432.40	2177876.91	Картометрический	0,1	-
3015	490447.41	2177873.89	Картометрический	0,1	-
3016	490465.09	2177856.15	Картометрический	0,1	-
3017	490466.11	2177842.80	Картометрический	0,1	-
3018	490478.08	2177788.09	Картометрический	0,1	-
3019	490549.23	2177800.74	Картометрический	0,1	-
3020	490584.91	2177800.95	Картометрический	0,1	-
3021	490619.42	2177805.47	Картометрический	0,1	-
3022	490619.25	2177806.70	Картометрический	0,1	-

Раздел 2

Сведения о местоположении границ объекта

Обозначение характерных точек границ	Координаты, м		Метод определения координат характерной точки	Средняя квадратическая погрешность положения характерной точки (Mf), м	Описание обозначения точки на местности (при наличии)
	X	Y			
1	2	3	4	5	6
3023	490611.52	2177949.65	Картометрический	0,1	-
3024	490608.96	2178004.21	Картометрический	0,1	-
3025	490607.36	2178044.08	Картометрический	0,1	-
3026	490616.84	2178065.88	Картометрический	0,1	-
2993	490622.60	2178075.62	Картометрический	0,1	-
Участок 66					
3028	490621.45	2177904.49	Картометрический	0,1	-
3029	490622.76	2177854.34	Картометрический	0,1	-
3030	490625.39	2177806.14	Картометрический	0,1	-
3031	490660.69	2177807.78	Картометрический	0,1	-
3032	490678.39	2177803.05	Картометрический	0,1	-
3033	490698.90	2177803.63	Картометрический	0,1	-
3034	490722.95	2177815.76	Картометрический	0,1	-
3035	490744.86	2177825.66	Картометрический	0,1	-
3036	490856.43	2177824.89	Картометрический	0,1	-
3037	490866.67	2177768.37	Картометрический	0,1	-
3038	490888.55	2177736.49	Картометрический	0,1	-
3039	490903.66	2177729.63	Картометрический	0,1	-
3040	490921.70	2177728.45	Картометрический	0,1	-
3041	490927.38	2177774.72	Картометрический	0,1	-
3042	490925.84	2177824.42	Картометрический	0,1	-
3043	490947.71	2177824.17	Картометрический	0,1	-
3044	490957.29	2177847.47	Картометрический	0,1	-
3045	490960.41	2177855.07	Картометрический	0,1	-
3046	490962.72	2177864.78	Картометрический	0,1	-
3047	490893.01	2177899.80	Картометрический	0,1	-
3048	490885.62	2177904.29	Картометрический	0,1	-
3049	490855.46	2177922.04	Картометрический	0,1	-
3050	490813.54	2177946.83	Картометрический	0,1	-
3051	490805.59	2177932.65	Картометрический	0,1	-

Раздел 2

Сведения о местоположении границ объекта

Обозначение характерных точек границ	Координаты, м		Метод определения координат характерной точки	Средняя квадратическая погрешность положения характерной точки (Mf), м	Описание обозначения точки на местности (при наличии)
	X	Y			
1	2	3	4	5	6
3052	490807.63	2177914.63	Картометрический	0,1	-
3053	490808.11	2177912.92	Картометрический	0,1	-
3054	490799.87	2177913.88	Картометрический	0,1	-
3055	490786.56	2177912.51	Картометрический	0,1	-
3056	490767.54	2177907.17	Картометрический	0,1	-
3057	490713.82	2177901.54	Картометрический	0,1	-
3058	490713.41	2177903.57	Картометрический	0,1	-
3059	490699.95	2177902.73	Картометрический	0,1	-
3060	490679.76	2177901.46	Картометрический	0,1	-
3061	490663.05	2177901.08	Картометрический	0,1	-
3062	490651.20	2177901.62	Картометрический	0,1	-
3063	490651.10	2177904.52	Картометрический	0,1	-
3028	490621.45	2177904.49	Картометрический	0,1	-
Участок 67					
3065	490250.20	2175613.54	Картометрический	0,1	-
3066	490243.17	2175616.35	Картометрический	0,1	-
3067	490263.58	2175638.30	Картометрический	0,1	-
3068	490268.87	2175644.12	Картометрический	0,1	-
3069	490269.46	2175645.19	Картометрический	0,1	-
3070	490273.59	2175650.00	Картометрический	0,1	-
3071	490281.30	2175658.66	Картометрический	0,1	-
3072	490282.64	2175660.15	Картометрический	0,1	-
3073	490283.75	2175661.32	Картометрический	0,1	-
3074	490290.04	2175669.06	Картометрический	0,1	-
3075	490304.68	2175679.44	Картометрический	0,1	-
3076	490329.95	2175709.85	Картометрический	0,1	-
3077	490344.36	2175728.81	Картометрический	0,1	-
3078	490336.07	2175737.06	Картометрический	0,1	-
3079	490332.07	2175740.09	Картометрический	0,1	-
3080	490323.56	2175744.98	Картометрический	0,1	-

Раздел 2

Сведения о местоположении границ объекта

Обозначение характерных точек границ	Координаты, м		Метод определения координат характерной точки	Средняя квадратическая погрешность положения характерной точки (Mf), м	Описание обозначения точки на местности (при наличии)
	X	Y			
1	2	3	4	5	6
3081	490318.77	2175757.24	Картометрический	0,1	-
3082	490318.80	2175817.60	Картометрический	0,1	-
3083	490318.88	2175822.59	Картометрический	0,1	-
3084	490317.69	2175823.18	Картометрический	0,1	-
3085	490312.89	2175825.53	Картометрический	0,1	-
3086	490312.19	2175833.79	Картометрический	0,1	-
3087	490271.45	2175803.45	Картометрический	0,1	-
3088	490271.35	2175802.49	Картометрический	0,1	-
3089	490270.77	2175789.15	Картометрический	0,1	-
3090	490269.07	2175750.21	Картометрический	0,1	-
3091	490249.78	2175751.44	Картометрический	0,1	-
3092	490237.66	2175740.43	Картометрический	0,1	-
3093	490240.41	2175734.53	Картометрический	0,1	-
3094	490240.59	2175719.80	Картометрический	0,1	-
3095	490239.46	2175719.57	Картометрический	0,1	-
3096	490238.50	2175719.38	Картометрический	0,1	-
3097	490218.95	2175696.14	Картометрический	0,1	-
3098	490183.44	2175702.08	Картометрический	0,1	-
3099	490174.80	2175723.88	Картометрический	0,1	-
3100	490147.96	2175702.04	Картометрический	0,1	-
3101	490137.04	2175707.56	Картометрический	0,1	-
3102	490014.37	2175602.16	Картометрический	0,1	-
3103	489977.03	2175620.38	Картометрический	0,1	-
3104	489963.18	2175614.14	Картометрический	0,1	-
3105	489969.22	2175611.25	Картометрический	0,1	-
3106	489958.67	2175559.48	Картометрический	0,1	-
3107	489952.82	2175559.70	Картометрический	0,1	-
3108	489958.66	2175517.34	Картометрический	0,1	-
3109	489963.46	2175506.02	Картометрический	0,1	-
3110	489969.31	2175498.76	Картометрический	0,1	-

Раздел 2

Сведения о местоположении границ объекта

Обозначение характерных точек границ	Координаты, м		Метод определения координат характерной точки	Средняя квадратическая погрешность положения характерной точки (Mf), м	Описание обозначения точки на местности (при наличии)
	X	Y			
1	2	3	4	5	6
3111	489993.11	2175463.90	Картометрический	0,1	-
3112	490081.93	2175336.17	Картометрический	0,1	-
3113	490087.70	2175327.93	Картометрический	0,1	-
3114	490145.90	2175238.73	Картометрический	0,1	-
3115	490152.64	2175228.76	Картометрический	0,1	-
3116	490190.12	2175173.90	Картометрический	0,1	-
3117	490199.44	2175185.04	Картометрический	0,1	-
3118	490224.19	2175208.97	Картометрический	0,1	-
3119	490241.31	2175226.51	Картометрический	0,1	-
3120	490243.17	2175232.04	Картометрический	0,1	-
3121	490247.03	2175229.62	Картометрический	0,1	-
3122	490269.59	2175215.48	Картометрический	0,1	-
3123	490277.87	2175208.86	Картометрический	0,1	-
3124	490278.66	2175208.96	Картометрический	0,1	-
3125	490283.69	2175205.08	Картометрический	0,1	-
3126	490286.20	2175208.20	Картометрический	0,1	-
3127	490288.72	2175211.19	Картометрический	0,1	-
3128	490298.31	2175222.77	Картометрический	0,1	-
3129	490299.23	2175223.79	Картометрический	0,1	-
3130	490304.69	2175230.40	Картометрический	0,1	-
3131	490325.14	2175257.51	Картометрический	0,1	-
3132	490363.67	2175311.25	Картометрический	0,1	-
3133	490377.04	2175319.12	Картометрический	0,1	-
3134	490504.69	2175215.88	Картометрический	0,1	-
3135	490537.96	2175190.61	Картометрический	0,1	-
3136	490572.36	2175226.33	Картометрический	0,1	-
3137	490627.70	2175237.91	Картометрический	0,1	-
3138	490724.73	2175275.04	Картометрический	0,1	-
3139	490749.41	2175284.64	Картометрический	0,1	-
3140	490803.87	2175306.04	Картометрический	0,1	-

Раздел 2

Сведения о местоположении границ объекта

Обозначение характерных точек границ	Координаты, м		Метод определения координат характерной точки	Средняя квадратическая погрешность положения характерной точки (Mf), м	Описание обозначения точки на местности (при наличии)
	X	Y			
1	2	3	4	5	6
3141	490791.28	2175378.92	Картометрический	0,1	-
3142	490790.01	2175378.03	Картометрический	0,1	-
3143	490776.09	2175371.44	Картометрический	0,1	-
3144	490765.60	2175366.48	Картометрический	0,1	-
3145	490730.84	2175350.02	Картометрический	0,1	-
3146	490684.96	2175332.98	Картометрический	0,1	-
3147	490684.62	2175333.00	Картометрический	0,1	-
3148	490681.85	2175331.52	Картометрический	0,1	-
3149	490669.39	2175325.99	Картометрический	0,1	-
3150	490619.98	2175350.02	Картометрический	0,1	-
3151	490647.14	2175417.74	Картометрический	0,1	-
3152	490467.35	2175499.19	Картометрический	0,1	-
3153	490456.79	2175508.16	Картометрический	0,1	-
3154	490429.34	2175450.04	Картометрический	0,1	-
3155	490413.51	2175457.67	Картометрический	0,1	-
3156	490408.81	2175460.03	Картометрический	0,1	-
3157	490406.28	2175461.31	Картометрический	0,1	-
3158	490401.24	2175463.83	Картометрический	0,1	-
3159	490400.93	2175463.99	Картометрический	0,1	-
3160	490395.48	2175466.78	Картометрический	0,1	-
3161	490370.52	2175478.26	Картометрический	0,1	-
3162	490362.69	2175481.89	Картометрический	0,1	-
3163	490361.62	2175482.40	Картометрический	0,1	-
3164	490353.18	2175486.41	Картометрический	0,1	-
3165	490335.93	2175495.12	Картометрический	0,1	-
3166	490304.70	2175510.88	Картометрический	0,1	-
3167	490303.92	2175511.41	Картометрический	0,1	-
3168	490295.15	2175515.68	Картометрический	0,1	-
3169	490289.79	2175518.29	Картометрический	0,1	-
3170	490282.24	2175522.41	Картометрический	0,1	-

Раздел 2

Сведения о местоположении границ объекта

Обозначение характерных точек границ	Координаты, м		Метод определения координат характерной точки	Средняя квадратическая погрешность положения характерной точки (Mf), м	Описание обозначения точки на местности (при наличии)
	X	Y			
1	2	3	4	5	6
3171	490281.40	2175522.93	Картометрический	0,1	-
3172	490282.87	2175526.62	Картометрический	0,1	-
3173	490273.07	2175530.87	Картометрический	0,1	-
3174	490273.68	2175532.38	Картометрический	0,1	-
3175	490264.26	2175536.52	Картометрический	0,1	-
3176	490254.65	2175540.92	Картометрический	0,1	-
3177	490243.49	2175546.04	Картометрический	0,1	-
3178	490241.92	2175546.76	Картометрический	0,1	-
3179	490218.98	2175557.29	Картометрический	0,1	-
3180	490210.60	2175563.92	Картометрический	0,1	-
3181	490214.81	2175569.06	Картометрический	0,1	-
3182	490234.61	2175593.13	Картометрический	0,1	-
3183	490245.69	2175606.59	Картометрический	0,1	-
3065	490250.20	2175613.54	Картометрический	0,1	-
Участок 68					
3185	488896.09	2176747.15	Картометрический	0,1	-
3186	488904.00	2176756.68	Картометрический	0,1	-
3187	488910.82	2176759.96	Картометрический	0,1	-
3188	488930.19	2176784.25	Картометрический	0,1	-
3189	488955.79	2176804.39	Картометрический	0,1	-
3190	488986.92	2176836.97	Картометрический	0,1	-
3191	488995.23	2176871.68	Картометрический	0,1	-
3192	489001.62	2176892.22	Картометрический	0,1	-
3193	489008.65	2176897.89	Картометрический	0,1	-
3194	489017.64	2176891.55	Картометрический	0,1	-
3195	489021.07	2176890.10	Картометрический	0,1	-
3196	489022.82	2176888.92	Картометрический	0,1	-
3197	489055.28	2176875.44	Картометрический	0,1	-
3198	489060.62	2176872.24	Картометрический	0,1	-
3199	489071.55	2176871.59	Картометрический	0,1	-

Раздел 2

Сведения о местоположении границ объекта

Обозначение характерных точек границ	Координаты, м		Метод определения координат характерной точки	Средняя квадратическая погрешность положения характерной точки (Mf), м	Описание обозначения точки на местности (при наличии)
	X	Y			
1	2	3	4	5	6
3200	489075.32	2176872.39	Картометрический	0,1	-
3201	489081.48	2176876.92	Картометрический	0,1	-
3202	489084.55	2176880.40	Картометрический	0,1	-
3203	489086.26	2176885.24	Картометрический	0,1	-
3204	489086.50	2176890.43	Картометрический	0,1	-
3205	489085.17	2176896.91	Картометрический	0,1	-
3206	489081.22	2176907.47	Картометрический	0,1	-
3207	489077.22	2176913.47	Картометрический	0,1	-
3208	489076.74	2176917.25	Картометрический	0,1	-
3209	489079.68	2176930.06	Картометрический	0,1	-
3210	489080.19	2176939.17	Картометрический	0,1	-
3211	489078.97	2176941.42	Картометрический	0,1	-
3212	489078.88	2176948.61	Картометрический	0,1	-
3213	489075.40	2176956.74	Картометрический	0,1	-
3214	489071.97	2176962.44	Картометрический	0,1	-
3215	489071.53	2176972.14	Картометрический	0,1	-
3216	489076.36	2176982.16	Картометрический	0,1	-
3217	489076.45	2176985.44	Картометрический	0,1	-
3218	489078.92	2176987.79	Картометрический	0,1	-
3219	489087.70	2176989.72	Картометрический	0,1	-
3220	489105.68	2177005.56	Картометрический	0,1	-
3221	489085.70	2177013.01	Картометрический	0,1	-
3222	489091.56	2177030.40	Картометрический	0,1	-
3223	489089.17	2177038.30	Картометрический	0,1	-
3224	489089.41	2177038.51	Картометрический	0,1	-
3225	489071.26	2177064.68	Картометрический	0,1	-
3226	489022.71	2177058.75	Картометрический	0,1	-
3227	489021.92	2177057.06	Картометрический	0,1	-
3228	489013.95	2177040.26	Картометрический	0,1	-
3229	489001.27	2177013.20	Картометрический	0,1	-

Раздел 2

Сведения о местоположении границ объекта

Обозначение характерных точек границ	Координаты, м		Метод определения координат характерной точки	Средняя квадратическая погрешность положения характерной точки (Mf), м	Описание обозначения точки на местности (при наличии)
	X	Y			
1	2	3	4	5	6
3230	488996.59	2177001.60	Картометрический	0,1	-
3231	488995.78	2177000.25	Картометрический	0,1	-
3232	488992.07	2176990.36	Картометрический	0,1	-
3233	488964.74	2176997.65	Картометрический	0,1	-
3234	488933.78	2177018.71	Картометрический	0,1	-
3235	488925.42	2177024.48	Картометрический	0,1	-
3236	488829.73	2177058.54	Картометрический	0,1	-
3237	488827.99	2177059.16	Картометрический	0,1	-
3238	488774.96	2177078.20	Картометрический	0,1	-
3239	488755.95	2177087.51	Картометрический	0,1	-
3240	488713.26	2177108.75	Картометрический	0,1	-
3241	488654.84	2177126.27	Картометрический	0,1	-
3242	488629.55	2177130.51	Картометрический	0,1	-
3243	488515.84	2177118.89	Картометрический	0,1	-
3244	488508.68	2177118.14	Картометрический	0,1	-
3245	488423.75	2177110.35	Картометрический	0,1	-
3246	488418.57	2177099.79	Картометрический	0,1	-
3247	488382.06	2177025.66	Картометрический	0,1	-
3248	488382.49	2177023.74	Картометрический	0,1	-
3249	488388.97	2176995.08	Картометрический	0,1	-
3250	488400.07	2176988.72	Картометрический	0,1	-
3251	488376.68	2176937.48	Картометрический	0,1	-
3252	488363.38	2176905.59	Картометрический	0,1	-
3253	488352.35	2176879.16	Картометрический	0,1	-
3254	488303.54	2176756.45	Картометрический	0,1	-
3255	488311.40	2176753.07	Картометрический	0,1	-
3256	488319.26	2176749.71	Картометрический	0,1	-
3257	488320.36	2176742.94	Картометрический	0,1	-
3258	488324.34	2176718.44	Картометрический	0,1	-
3259	488356.76	2176646.98	Картометрический	0,1	-

Раздел 2

Сведения о местоположении границ объекта

Обозначение характерных точек границ	Координаты, м		Метод определения координат характерной точки	Средняя квадратическая погрешность положения характерной точки (Mf), м	Описание обозначения точки на местности (при наличии)
	X	Y			
1	2	3	4	5	6
3260	488364.60	2176629.86	Картометрический	0,1	-
3261	488373.19	2176607.20	Картометрический	0,1	-
3262	488380.40	2176588.18	Картометрический	0,1	-
3263	488389.60	2176563.92	Картометрический	0,1	-
3264	488400.02	2176536.42	Картометрический	0,1	-
3265	488412.29	2176532.99	Картометрический	0,1	-
3266	488463.61	2176520.08	Картометрический	0,1	-
3267	488475.93	2176519.86	Картометрический	0,1	-
3268	488554.84	2176505.00	Картометрический	0,1	-
3269	488593.11	2176499.48	Картометрический	0,1	-
3270	488613.88	2176472.26	Картометрический	0,1	-
3271	488618.73	2176465.88	Картометрический	0,1	-
3272	488641.96	2176423.78	Картометрический	0,1	-
3273	488713.71	2176431.03	Картометрический	0,1	-
3274	488757.92	2176439.29	Картометрический	0,1	-
3275	488837.79	2176467.00	Картометрический	0,1	-
3276	488855.21	2176533.82	Картометрический	0,1	-
3277	488857.12	2176546.86	Картометрический	0,1	-
3278	488831.82	2176557.28	Картометрический	0,1	-
3279	488811.57	2176534.42	Картометрический	0,1	-
3280	488768.22	2176547.20	Картометрический	0,1	-
3281	488766.06	2176553.72	Картометрический	0,1	-
3282	488783.62	2176581.85	Картометрический	0,1	-
3283	488829.60	2176665.12	Картометрический	0,1	-
3284	488832.30	2176671.09	Картометрический	0,1	-
3285	488866.94	2176759.89	Картометрический	0,1	-
3185	488896.09	2176747.15	Картометрический	0,1	-
Участок 69					
3287	489468.76	2174991.56	Картометрический	0,1	-
3288	489459.39	2175044.11	Картометрический	0,1	-

Раздел 2

Сведения о местоположении границ объекта

Обозначение характерных точек границ	Координаты, м		Метод определения координат характерной точки	Средняя квадратическая погрешность положения характерной точки (Mf), м	Описание обозначения точки на местности (при наличии)
	X	Y			
1	2	3	4	5	6
3289	489454.79	2175069.89	Картометрический	0,1	-
3290	489449.85	2175097.59	Картометрический	0,1	-
3291	489435.45	2175066.81	Картометрический	0,1	-
3292	489432.27	2175062.73	Картометрический	0,1	-
3293	489426.50	2175055.33	Картометрический	0,1	-
3294	489393.86	2175043.27	Картометрический	0,1	-
3295	489392.48	2175036.05	Картометрический	0,1	-
3296	489397.66	2175027.36	Картометрический	0,1	-
3287	489468.76	2174991.56	Картометрический	0,1	-
Участок 70					
3298	489834.88	2174655.90	Картометрический	0,1	-
3299	489821.87	2174655.87	Картометрический	0,1	-
3300	489796.28	2174655.50	Картометрический	0,1	-
3301	489795.49	2174711.32	Картометрический	0,1	-
3302	489794.92	2174751.32	Картометрический	0,1	-
3303	489858.98	2174752.24	Картометрический	0,1	-
3304	489900.77	2174738.06	Картометрический	0,1	-
3305	489912.24	2174752.16	Картометрический	0,1	-
3306	489944.04	2174784.30	Картометрический	0,1	-
3307	489986.57	2174837.12	Картометрический	0,1	-
3308	489982.46	2174841.18	Картометрический	0,1	-
3309	489928.17	2174835.15	Картометрический	0,1	-
3310	489896.16	2174834.62	Картометрический	0,1	-
3311	489811.39	2174831.96	Картометрический	0,1	-
3312	489739.50	2174829.70	Картометрический	0,1	-
3313	489739.57	2174757.17	Картометрический	0,1	-
3314	489739.73	2174606.36	Картометрический	0,1	-
3315	489747.00	2174605.08	Картометрический	0,1	-
3316	489777.37	2174600.35	Картометрический	0,1	-
3317	489788.17	2174599.45	Картометрический	0,1	-

Раздел 2

Сведения о местоположении границ объекта

Обозначение характерных точек границ	Координаты, м		Метод определения координат характерной точки	Средняя квадратическая погрешность положения характерной точки (Mf), м	Описание обозначения точки на местности (при наличии)
	X	Y			
1	2	3	4	5	6
3298	489834.88	2174655.90	Картометрический	0,1	-
Участок 71					
3319	485786.28	2178861.63	Картометрический	0,1	-
3320	485786.28	2178864.09	Картометрический	0,1	-
3321	485786.14	2178869.40	Картометрический	0,1	-
3322	485785.32	2178891.45	Картометрический	0,1	-
3323	485784.66	2178906.36	Картометрический	0,1	-
3324	485780.97	2178907.00	Картометрический	0,1	-
3325	485778.55	2178907.08	Картометрический	0,1	-
3326	485774.30	2178906.67	Картометрический	0,1	-
3327	485760.37	2178900.47	Картометрический	0,1	-
3328	485758.89	2178899.61	Картометрический	0,1	-
3329	485757.92	2178898.85	Картометрический	0,1	-
3330	485757.12	2178897.92	Картометрический	0,1	-
3331	485756.44	2178896.91	Картометрический	0,1	-
3332	485755.76	2178895.21	Картометрический	0,1	-
3333	485755.71	2178894.62	Картометрический	0,1	-
3334	485755.89	2178894.05	Картометрический	0,1	-
3335	485763.05	2178878.96	Картометрический	0,1	-
3336	485766.20	2178872.23	Картометрический	0,1	-
3337	485770.03	2178861.68	Картометрический	0,1	-
3319	485786.28	2178861.63	Картометрический	0,1	-
Участок 72					
3339	492386.50	2174557.45	Картометрический	0,1	-
3340	492386.61	2174563.46	Картометрический	0,1	-
3341	492329.64	2174563.78	Картометрический	0,1	-
3342	492329.82	2174558.22	Картометрический	0,1	-
3339	492386.50	2174557.45	Картометрический	0,1	-
Участок 73					
3344	492555.03	2173955.45	Картометрический	0,1	-

Раздел 2

Сведения о местоположении границ объекта

Обозначение характерных точек границ	Координаты, м		Метод определения координат характерной точки	Средняя квадратическая погрешность положения характерной точки (Mf), м	Описание обозначения точки на местности (при наличии)
	X	Y			
1	2	3	4	5	6
3345	492566.99	2173940.05	Картометрический	0,1	-
3346	492576.29	2173927.66	Картометрический	0,1	-
3347	492591.38	2173907.48	Картометрический	0,1	-
3348	492600.38	2173887.61	Картометрический	0,1	-
3349	492609.86	2173867.19	Картометрический	0,1	-
3350	492616.09	2173837.91	Картометрический	0,1	-
3351	492620.07	2173822.36	Картометрический	0,1	-
3352	492623.25	2173822.18	Картометрический	0,1	-
3353	492667.16	2173828.08	Картометрический	0,1	-
3354	492684.77	2173831.26	Картометрический	0,1	-
3355	492688.32	2173834.37	Картометрический	0,1	-
3356	492685.59	2173846.20	Картометрический	0,1	-
3357	492677.06	2173882.99	Картометрический	0,1	-
3358	492675.48	2173884.27	Картометрический	0,1	-
3359	492673.65	2173899.58	Картометрический	0,1	-
3360	492672.72	2173912.97	Картометрический	0,1	-
3361	492644.22	2173921.40	Картометрический	0,1	-
3362	492644.87	2173924.42	Картометрический	0,1	-
3363	492682.89	2173912.60	Картометрический	0,1	-
3364	492687.02	2173912.76	Картометрический	0,1	-
3365	492722.34	2173914.50	Картометрический	0,1	-
3366	492727.94	2173916.89	Картометрический	0,1	-
3367	492729.65	2173918.89	Картометрический	0,1	-
3368	492734.25	2173938.47	Картометрический	0,1	-
3369	492739.88	2173962.51	Картометрический	0,1	-
3370	492744.06	2173979.04	Картометрический	0,1	-
3371	492740.35	2173984.23	Картометрический	0,1	-
3372	492738.42	2173986.58	Картометрический	0,1	-
3373	492697.63	2173993.93	Картометрический	0,1	-
3374	492657.36	2174001.49	Картометрический	0,1	-

Раздел 2

Сведения о местоположении границ объекта

Обозначение характерных точек границ	Координаты, м		Метод определения координат характерной точки	Средняя квадратическая погрешность положения характерной точки (Mf), м	Описание обозначения точки на местности (при наличии)
	X	Y			
1	2	3	4	5	6
3375	492648.68	2174003.54	Картометрический	0,1	-
3376	492629.85	2174007.63	Картометрический	0,1	-
3377	492611.22	2174011.56	Картометрический	0,1	-
3378	492582.32	2174017.36	Картометрический	0,1	-
3379	492582.05	2174016.09	Картометрический	0,1	-
3380	492582.12	2174015.97	Картометрический	0,1	-
3381	492581.87	2174016.02	Картометрический	0,1	-
3382	492579.71	2174016.65	Картометрический	0,1	-
3383	492577.49	2174017.30	Картометрический	0,1	-
3384	492502.25	2174032.44	Картометрический	0,1	-
3385	492496.68	2174024.88	Картометрический	0,1	-
3386	492514.08	2174006.40	Картометрический	0,1	-
3387	492534.94	2173980.94	Картометрический	0,1	-
3388	492536.32	2173980.27	Картометрический	0,1	-
3389	492539.30	2173976.54	Картометрический	0,1	-
3390	492555.25	2173955.59	Картометрический	0,1	-
3344	492555.03	2173955.45	Картометрический	0,1	-
Участок 74					
3392	485865.88	2186426.47	Картометрический	0,1	-
3393	485832.92	2186435.16	Картометрический	0,1	-
3394	485816.16	2186458.03	Картометрический	0,1	-
3395	485717.41	2186565.61	Картометрический	0,1	-
3396	485715.95	2186564.55	Картометрический	0,1	-
3397	485677.19	2186536.31	Картометрический	0,1	-
3398	485645.86	2186513.06	Картометрический	0,1	-
3399	485643.94	2186507.70	Картометрический	0,1	-
3400	485668.90	2186472.78	Картометрический	0,1	-
3401	485698.39	2186430.81	Картометрический	0,1	-
3402	485695.98	2186428.98	Картометрический	0,1	-
3403	485702.37	2186419.65	Картометрический	0,1	-

Раздел 2

Сведения о местоположении границ объекта

Обозначение характерных точек границ	Координаты, м		Метод определения координат характерной точки	Средняя квадратическая погрешность положения характерной точки (Mf), м	Описание обозначения точки на местности (при наличии)
	X	Y			
1	2	3	4	5	6
3404	485704.96	2186421.52	Картометрический	0,1	-
3405	485718.35	2186402.53	Картометрический	0,1	-
3406	485745.61	2186370.43	Картометрический	0,1	-
3407	485757.43	2186359.01	Картометрический	0,1	-
3408	485769.31	2186350.06	Картометрический	0,1	-
3409	485793.49	2186335.07	Картометрический	0,1	-
3410	485801.03	2186334.55	Картометрический	0,1	-
3411	485807.07	2186342.15	Картометрический	0,1	-
3412	485815.53	2186351.42	Картометрический	0,1	-
3413	485832.58	2186334.48	Картометрический	0,1	-
3414	485843.68	2186342.99	Картометрический	0,1	-
3415	485844.70	2186345.10	Картометрический	0,1	-
3416	485860.99	2186360.24	Картометрический	0,1	-
3417	485865.45	2186365.68	Картометрический	0,1	-
3418	485868.11	2186363.65	Картометрический	0,1	-
3419	485875.02	2186358.81	Картометрический	0,1	-
3420	485893.11	2186346.15	Картометрический	0,1	-
3421	485897.81	2186353.73	Картометрический	0,1	-
3422	485899.02	2186355.71	Картометрический	0,1	-
3423	485901.55	2186353.74	Картометрический	0,1	-
3424	485912.00	2186345.61	Картометрический	0,1	-
3425	485914.64	2186342.57	Картометрический	0,1	-
3426	485921.29	2186336.31	Картометрический	0,1	-
3427	485927.85	2186330.14	Картометрический	0,1	-
3428	485937.95	2186325.88	Картометрический	0,1	-
3429	485946.90	2186322.25	Картометрический	0,1	-
3430	485959.70	2186318.01	Картометрический	0,1	-
3431	485965.88	2186316.36	Картометрический	0,1	-
3432	485967.18	2186316.85	Картометрический	0,1	-
3433	485970.00	2186342.22	Картометрический	0,1	-

Раздел 2

Сведения о местоположении границ объекта

Обозначение характерных точек границ	Координаты, м		Метод определения координат характерной точки	Средняя квадратическая погрешность положения характерной точки (Mf), м	Описание обозначения точки на местности (при наличии)
	X	Y			
1	2	3	4	5	6
3434	485969.75	2186348.32	Картометрический	0,1	-
3435	485962.45	2186351.18	Картометрический	0,1	-
3436	485958.85	2186352.60	Картометрический	0,1	-
3437	485967.08	2186375.57	Картометрический	0,1	-
3438	485913.96	2186396.97	Картометрический	0,1	-
3439	485915.59	2186400.62	Картометрический	0,1	-
3440	485905.75	2186404.01	Картометрический	0,1	-
3441	485888.38	2186410.87	Картометрический	0,1	-
3442	485864.74	2186425.29	Картометрический	0,1	-
3392	485865.88	2186426.47	Картометрический	0,1	-
Участок 75					
3444	492013.13	2177431.98	Картометрический	0,1	-
3445	492012.74	2177431.38	Картометрический	0,1	-
3446	491960.67	2177354.61	Картометрический	0,1	-
3447	491953.12	2177343.01	Картометрический	0,1	-
3448	491952.41	2177341.94	Картометрический	0,1	-
3449	491935.96	2177316.81	Картометрический	0,1	-
3450	491935.12	2177315.57	Картометрический	0,1	-
3451	491926.27	2177302.45	Картометрический	0,1	-
3452	491915.39	2177286.33	Картометрический	0,1	-
3453	491908.57	2177275.77	Картометрический	0,1	-
3454	491902.18	2177265.85	Картометрический	0,1	-
3455	491892.82	2177249.69	Картометрический	0,1	-
3456	491875.94	2177223.35	Картометрический	0,1	-
3457	491896.26	2177209.95	Картометрический	0,1	-
3458	491896.13	2177209.73	Картометрический	0,1	-
3459	491906.42	2177203.11	Картометрический	0,1	-
3460	491905.42	2177201.53	Картометрический	0,1	-
3461	491915.28	2177195.32	Картометрический	0,1	-
3462	491916.39	2177197.00	Картометрический	0,1	-

Раздел 2

Сведения о местоположении границ объекта

Обозначение характерных точек границ	Координаты, м		Метод определения координат характерной точки	Средняя квадратическая погрешность положения характерной точки (Mf), м	Описание обозначения точки на местности (при наличии)
	X	Y			
1	2	3	4	5	6
3463	491980.65	2177154.50	Картометрический	0,1	-
3464	492009.38	2177135.22	Картометрический	0,1	-
3465	492012.33	2177133.51	Картометрический	0,1	-
3466	492095.19	2177080.26	Картометрический	0,1	-
3467	492165.71	2177278.26	Картометрический	0,1	-
3468	492162.07	2177282.69	Картометрический	0,1	-
3469	492051.02	2177396.67	Картометрический	0,1	-
3470	492053.10	2177399.74	Картометрический	0,1	-
3471	492033.58	2177413.47	Картометрический	0,1	-
3472	492032.76	2177412.15	Картометрический	0,1	-
3444	492013.13	2177431.98	Картометрический	0,1	-
Участок 76					
3474	486505.16	2178401.88	Картометрический	0,1	-
3475	486483.79	2178430.87	Картометрический	0,1	-
3476	486463.02	2178459.05	Картометрический	0,1	-
3477	486442.81	2178486.48	Картометрический	0,1	-
3478	486407.45	2178458.63	Картометрический	0,1	-
3479	486428.49	2178431.92	Картометрический	0,1	-
3480	486450.14	2178404.42	Картометрический	0,1	-
3481	486472.42	2178376.14	Картометрический	0,1	-
3474	486505.16	2178401.88	Картометрический	0,1	-
Участок 77					
3483	487884.96	2184443.63	Картометрический	0,1	-
3484	487889.05	2184432.46	Картометрический	0,1	-
3485	487890.53	2184424.75	Картометрический	0,1	-
3486	488046.25	2184471.50	Картометрический	0,1	-
3487	488062.07	2184480.78	Картометрический	0,1	-
3488	488068.21	2184484.75	Картометрический	0,1	-
3489	488104.19	2184508.03	Картометрический	0,1	-
3490	488092.82	2184553.49	Картометрический	0,1	-

Раздел 2

Сведения о местоположении границ объекта

Обозначение характерных точек границ	Координаты, м		Метод определения координат характерной точки	Средняя квадратическая погрешность положения характерной точки (Mf), м	Описание обозначения точки на местности (при наличии)
	X	Y			
1	2	3	4	5	6
3491	488086.37	2184579.27	Картометрический	0,1	-
3492	488080.05	2184604.52	Картометрический	0,1	-
3493	488073.74	2184629.75	Картометрический	0,1	-
3494	488067.38	2184655.15	Картометрический	0,1	-
3495	488064.32	2184667.42	Картометрический	0,1	-
3496	488058.75	2184689.68	Картометрический	0,1	-
3497	488058.47	2184690.80	Картометрический	0,1	-
3498	488050.21	2184723.83	Картометрический	0,1	-
3499	488041.55	2184758.40	Картометрический	0,1	-
3500	488006.74	2184749.21	Картометрический	0,1	-
3501	487971.94	2184740.03	Картометрический	0,1	-
3502	487911.60	2184724.10	Картометрический	0,1	-
3503	487891.91	2184720.02	Картометрический	0,1	-
3504	487886.71	2184718.95	Картометрический	0,1	-
3505	487855.33	2184712.46	Картометрический	0,1	-
3506	487862.67	2184684.44	Картометрический	0,1	-
3507	487869.39	2184658.88	Картометрический	0,1	-
3508	487876.12	2184633.23	Картометрический	0,1	-
3509	487882.67	2184608.32	Картометрический	0,1	-
3510	487889.30	2184583.06	Картометрический	0,1	-
3511	487896.02	2184557.44	Картометрический	0,1	-
3512	487902.68	2184532.06	Картометрический	0,1	-
3513	487909.32	2184506.76	Картометрический	0,1	-
3514	487915.93	2184481.57	Картометрический	0,1	-
3515	487917.18	2184476.81	Картометрический	0,1	-
3516	487910.13	2184475.44	Картометрический	0,1	-
3517	487894.03	2184472.31	Картометрический	0,1	-
3518	487897.52	2184457.60	Картометрический	0,1	-
3519	487899.31	2184450.04	Картометрический	0,1	-
3520	487893.87	2184449.02	Картометрический	0,1	-

Раздел 2

Сведения о местоположении границ объекта

Обозначение характерных точек границ	Координаты, м		Метод определения координат характерной точки	Средняя квадратическая погрешность положения характерной точки (Mf), м	Описание обозначения точки на местности (при наличии)
	X	Y			
1	2	3	4	5	6
3483	487884.96	2184443.63	Картометрический	0,1	-
Участок 78					
3522	488641.51	2184067.84	Картометрический	0,1	-
3523	488656.21	2184077.78	Картометрический	0,1	-
3524	488670.58	2184087.49	Картометрический	0,1	-
3525	488683.53	2184100.96	Картометрический	0,1	-
3526	488699.44	2184117.52	Картометрический	0,1	-
3527	488710.28	2184128.80	Картометрический	0,1	-
3528	488713.16	2184135.74	Картометрический	0,1	-
3529	488721.62	2184156.11	Картометрический	0,1	-
3530	488699.26	2184162.01	Картометрический	0,1	-
3531	488692.77	2184145.83	Картометрический	0,1	-
3532	488683.96	2184131.18	Картометрический	0,1	-
3533	488669.63	2184114.47	Картометрический	0,1	-
3534	488657.45	2184104.75	Картометрический	0,1	-
3535	488644.91	2184094.29	Картометрический	0,1	-
3536	488630.43	2184083.31	Картометрический	0,1	-
3522	488641.51	2184067.84	Картометрический	0,1	-
Участок 79					
3538	489467.23	2174857.67	Картометрический	0,1	-
3539	489466.70	2174868.10	Картометрический	0,1	-
3540	489451.08	2174855.88	Картометрический	0,1	-
3541	489430.83	2174836.11	Картометрический	0,1	-
3542	489411.51	2174800.41	Картометрический	0,1	-
3543	489428.82	2174797.06	Картометрический	0,1	-
3544	489443.95	2174797.06	Картометрический	0,1	-
3545	489468.07	2174837.00	Картометрический	0,1	-
3546	489467.71	2174841.60	Картометрический	0,1	-
3538	489467.23	2174857.67	Картометрический	0,1	-
Участок 80					

Раздел 2

Сведения о местоположении границ объекта

Обозначение характерных точек границ	Координаты, м		Метод определения координат характерной точки	Средняя квадратическая погрешность положения характерной точки (Mf), м	Описание обозначения точки на местности (при наличии)
	X	Y			
1	2	3	4	5	6
3548	491959.42	2174015.81	Картометрический	0,1	-
3549	491961.15	2174011.97	Картометрический	0,1	-
3550	492026.88	2173864.58	Картометрический	0,1	-
3551	492106.40	2173895.20	Картометрический	0,1	-
3552	492257.16	2173955.08	Картометрический	0,1	-
3553	492375.95	2174000.12	Картометрический	0,1	-
3554	492456.33	2174035.65	Картометрический	0,1	-
3555	492456.00	2174043.35	Картометрический	0,1	-
3556	492356.61	2174167.63	Картометрический	0,1	-
3557	492351.74	2174168.54	Картометрический	0,1	-
3558	492155.57	2174090.74	Картометрический	0,1	-
3559	492149.63	2174088.02	Картометрический	0,1	-
3560	492096.26	2174067.83	Картометрический	0,1	-
3561	492029.97	2174042.59	Картометрический	0,1	-
3562	492026.09	2174043.32	Картометрический	0,1	-
3563	492000.63	2174033.65	Картометрический	0,1	-
3564	491998.87	2174032.97	Картометрический	0,1	-
3548	491959.42	2174015.81	Картометрический	0,1	-
Участок 81					
3566	492344.56	2174823.16	Картометрический	0,1	-
3567	492411.41	2174838.88	Картометрический	0,1	-
3568	492384.72	2174889.38	Картометрический	0,1	-
3569	492367.36	2174890.25	Картометрический	0,1	-
3570	492342.43	2174905.90	Картометрический	0,1	-
3571	492335.48	2174901.80	Картометрический	0,1	-
3572	492336.74	2174883.82	Картометрический	0,1	-
3573	492322.85	2174875.62	Картометрический	0,1	-
3574	492302.10	2174885.71	Картометрический	0,1	-
3575	492311.77	2174864.34	Картометрический	0,1	-
3566	492344.56	2174823.16	Картометрический	0,1	-

Раздел 2

Сведения о местоположении границ объекта

Обозначение характерных точек границ	Координаты, м		Метод определения координат характерной точки	Средняя квадратическая погрешность положения характерной точки (Mf), м	Описание обозначения точки на местности (при наличии)
	X	Y			
1	2	3	4	5	6
Участок 82					
3577	491406.15	2176244.14	Картометрический	0,1	-
3578	491406.35	2176244.16	Картометрический	0,1	-
3579	491409.25	2176244.61	Картометрический	0,1	-
3580	491465.78	2176265.94	Картометрический	0,1	-
3581	491474.57	2176268.28	Картометрический	0,1	-
3582	491486.36	2176272.42	Картометрический	0,1	-
3583	491493.72	2176256.88	Картометрический	0,1	-
3584	491495.07	2176253.81	Картометрический	0,1	-
3585	491501.37	2176240.63	Картометрический	0,1	-
3586	491501.49	2176240.36	Картометрический	0,1	-
3587	491496.51	2176238.13	Картометрический	0,1	-
3588	491474.72	2176229.44	Картометрический	0,1	-
3589	491456.45	2176221.70	Картометрический	0,1	-
3590	491423.22	2176208.76	Картометрический	0,1	-
3591	491421.46	2176208.03	Картометрический	0,1	-
3592	491442.56	2176158.24	Картометрический	0,1	-
3593	491444.17	2176155.93	Картометрический	0,1	-
3594	491478.38	2176169.95	Картометрический	0,1	-
3595	491498.55	2176178.22	Картометрический	0,1	-
3596	491500.39	2176178.98	Картометрический	0,1	-
3597	491502.24	2176179.75	Картометрический	0,1	-
3598	491516.00	2176185.46	Картометрический	0,1	-
3599	491551.07	2176200.38	Картометрический	0,1	-
3600	491568.65	2176208.06	Картометрический	0,1	-
3601	491595.84	2176219.52	Картометрический	0,1	-
3602	491600.47	2176221.29	Картометрический	0,1	-
3603	491602.08	2176221.86	Картометрический	0,1	-
3604	491583.34	2176267.23	Картометрический	0,1	-
3605	491584.62	2176271.43	Картометрический	0,1	-

Раздел 2

Сведения о местоположении границ объекта

Обозначение характерных точек границ	Координаты, м		Метод определения координат характерной точки	Средняя квадратическая погрешность положения характерной точки (Mf), м	Описание обозначения точки на местности (при наличии)
	X	Y			
1	2	3	4	5	6
3606	491591.52	2176282.70	Картометрический	0,1	-
3607	491560.18	2176365.13	Картометрический	0,1	-
3608	491558.78	2176364.56	Картометрический	0,1	-
3609	491534.16	2176354.64	Картометрический	0,1	-
3610	491513.57	2176346.92	Картометрический	0,1	-
3611	491497.40	2176397.13	Картометрический	0,1	-
3612	491449.50	2176378.80	Картометрический	0,1	-
3613	491455.63	2176363.02	Картометрический	0,1	-
3614	491371.63	2176330.72	Картометрический	0,1	-
3615	491386.69	2176290.04	Картометрический	0,1	-
3577	491406.15	2176244.14	Картометрический	0,1	-
Участок 83					
3617	491276.99	2175431.94	Картометрический	0,1	-
3618	491282.33	2175431.19	Картометрический	0,1	-
3619	491303.76	2175423.47	Картометрический	0,1	-
3620	491304.47	2175422.29	Картометрический	0,1	-
3621	491323.11	2175416.07	Картометрический	0,1	-
3622	491339.70	2175406.22	Картометрический	0,1	-
3623	491356.36	2175395.47	Картометрический	0,1	-
3624	491397.48	2175360.04	Картометрический	0,1	-
3625	491405.51	2175342.60	Картометрический	0,1	-
3626	491410.98	2175335.88	Картометрический	0,1	-
3627	491414.77	2175331.09	Картометрический	0,1	-
3628	491426.87	2175318.79	Картометрический	0,1	-
3629	491428.81	2175317.00	Картометрический	0,1	-
3630	491431.01	2175315.93	Картометрический	0,1	-
3631	491435.82	2175316.88	Картометрический	0,1	-
3632	491438.00	2175317.98	Картометрический	0,1	-
3633	491438.44	2175318.28	Картометрический	0,1	-
3634	491440.05	2175319.37	Картометрический	0,1	-

Раздел 2

Сведения о местоположении границ объекта

Обозначение характерных точек границ	Координаты, м		Метод определения координат характерной точки	Средняя квадратическая погрешность положения характерной точки (Mf), м	Описание обозначения точки на местности (при наличии)
	X	Y			
1	2	3	4	5	6
3635	491439.74	2175324.74	Картометрический	0,1	-
3636	491438.89	2175329.65	Картометрический	0,1	-
3637	491439.44	2175356.00	Картометрический	0,1	-
3638	491438.19	2175382.02	Картометрический	0,1	-
3639	491438.26	2175385.04	Картометрический	0,1	-
3640	491434.85	2175461.26	Картометрический	0,1	-
3641	491275.95	2175506.05	Картометрический	0,1	-
3642	491271.59	2175507.60	Картометрический	0,1	-
3643	491267.75	2175509.57	Картометрический	0,1	-
3644	491261.47	2175513.86	Картометрический	0,1	-
3645	491260.64	2175514.59	Картометрический	0,1	-
3646	491256.94	2175518.86	Картометрический	0,1	-
3647	491254.07	2175523.04	Картометрический	0,1	-
3648	491247.78	2175572.15	Картометрический	0,1	-
3649	491246.40	2175579.90	Картометрический	0,1	-
3650	491242.80	2175592.52	Картометрический	0,1	-
3651	491236.84	2175603.48	Картометрический	0,1	-
3652	491228.53	2175617.70	Картометрический	0,1	-
3653	491223.69	2175622.94	Картометрический	0,1	-
3654	491218.76	2175625.62	Картометрический	0,1	-
3655	491209.95	2175629.74	Картометрический	0,1	-
3656	491181.73	2175635.83	Картометрический	0,1	-
3657	491195.40	2175594.26	Картометрический	0,1	-
3658	491198.04	2175587.74	Картометрический	0,1	-
3659	491198.48	2175586.64	Картометрический	0,1	-
3660	491192.91	2175584.03	Картометрический	0,1	-
3661	491178.83	2175580.59	Картометрический	0,1	-
3662	491176.11	2175579.91	Картометрический	0,1	-
3663	491178.81	2175566.54	Картометрический	0,1	-
3664	491180.80	2175566.75	Картометрический	0,1	-

Раздел 2

Сведения о местоположении границ объекта

Обозначение характерных точек границ	Координаты, м		Метод определения координат характерной точки	Средняя квадратическая погрешность положения характерной точки (Mf), м	Описание обозначения точки на местности (при наличии)
	X	Y			
1	2	3	4	5	6
3665	491183.78	2175567.07	Картометрический	0,1	-
3666	491184.45	2175561.76	Картометрический	0,1	-
3667	491185.74	2175561.92	Картометрический	0,1	-
3668	491185.99	2175559.87	Картометрический	0,1	-
3669	491186.05	2175551.96	Картометрический	0,1	-
3670	491189.38	2175552.40	Картометрический	0,1	-
3671	491193.44	2175525.20	Картометрический	0,1	-
3672	491170.38	2175525.98	Картометрический	0,1	-
3673	491170.38	2175523.46	Картометрический	0,1	-
3674	491170.18	2175497.68	Картометрический	0,1	-
3675	491169.93	2175466.85	Картометрический	0,1	-
3676	491171.54	2175460.24	Картометрический	0,1	-
3677	491217.69	2175449.98	Картометрический	0,1	-
3678	491228.43	2175447.63	Картометрический	0,1	-
3679	491247.41	2175443.18	Картометрический	0,1	-
3680	491257.19	2175438.12	Картометрический	0,1	-
3681	491276.45	2175429.71	Картометрический	0,1	-
3617	491276.99	2175431.94	Картометрический	0,1	-
Участок 84					
3683	489395.01	2174723.94	Картометрический	0,1	-
3684	489417.01	2174756.87	Картометрический	0,1	-
3685	489402.55	2174764.56	Картометрический	0,1	-
3686	489389.74	2174767.63	Картометрический	0,1	-
3687	489383.97	2174769.95	Картометрический	0,1	-
3688	489373.96	2174772.77	Картометрический	0,1	-
3689	489364.04	2174774.74	Картометрический	0,1	-
3690	489356.82	2174770.83	Картометрический	0,1	-
3691	489352.01	2174765.70	Картометрический	0,1	-
3692	489353.19	2174763.30	Картометрический	0,1	-
3693	489357.60	2174748.95	Картометрический	0,1	-

Раздел 2

Сведения о местоположении границ объекта

Обозначение характерных точек границ	Координаты, м		Метод определения координат характерной точки	Средняя квадратическая погрешность положения характерной точки (Mf), м	Описание обозначения точки на местности (при наличии)
	X	Y			
1	2	3	4	5	6
3694	489363.43	2174741.50	Картометрический	0,1	-
3695	489375.68	2174731.63	Картометрический	0,1	-
3683	489395.01	2174723.94	Картометрический	0,1	-
Участок 85					
3697	491777.44	2187501.07	Картометрический	0,1	-
3698	491770.89	2187481.68	Картометрический	0,1	-
3699	491764.84	2187477.46	Картометрический	0,1	-
3700	491746.11	2187475.49	Картометрический	0,1	-
3701	491732.48	2187474.79	Картометрический	0,1	-
3702	491732.59	2187469.96	Картометрический	0,1	-
3703	491732.94	2187467.32	Картометрический	0,1	-
3704	491718.84	2187465.79	Картометрический	0,1	-
3705	491718.25	2187468.07	Картометрический	0,1	-
3706	491694.22	2187466.17	Картометрический	0,1	-
3707	491693.61	2187468.26	Картометрический	0,1	-
3708	491688.56	2187467.64	Картометрический	0,1	-
3709	491693.00	2187437.33	Картометрический	0,1	-
3710	491674.00	2187434.13	Картометрический	0,1	-
3711	491671.76	2187433.82	Картометрический	0,1	-
3712	491670.46	2187439.46	Картометрический	0,1	-
3713	491668.77	2187447.42	Картометрический	0,1	-
3714	491667.88	2187447.21	Картометрический	0,1	-
3715	491659.82	2187484.27	Картометрический	0,1	-
3716	491643.59	2187481.42	Картометрический	0,1	-
3717	491645.61	2187470.96	Картометрический	0,1	-
3718	491615.64	2187466.53	Картометрический	0,1	-
3719	491614.94	2187470.57	Картометрический	0,1	-
3720	491611.85	2187489.28	Картометрический	0,1	-
3721	491609.14	2187504.48	Картометрический	0,1	-
3722	491624.91	2187507.87	Картометрический	0,1	-

Раздел 2

Сведения о местоположении границ объекта

Обозначение характерных точек границ	Координаты, м		Метод определения координат характерной точки	Средняя квадратическая погрешность положения характерной точки (Mf), м	Описание обозначения точки на местности (при наличии)
	X	Y			
1	2	3	4	5	6
3723	491629.00	2187507.79	Картометрический	0,1	-
3724	491627.90	2187524.13	Картометрический	0,1	-
3725	491613.98	2187526.40	Картометрический	0,1	-
3726	491615.11	2187533.31	Картометрический	0,1	-
3727	491599.19	2187537.98	Картометрический	0,1	-
3728	491579.52	2187541.13	Картометрический	0,1	-
3729	491571.48	2187542.11	Картометрический	0,1	-
3730	491558.03	2187515.06	Картометрический	0,1	-
3731	491551.39	2187487.24	Картометрический	0,1	-
3732	491550.74	2187445.91	Картометрический	0,1	-
3733	491553.71	2187410.78	Картометрический	0,1	-
3734	491555.12	2187410.09	Картометрический	0,1	-
3735	491555.67	2187405.18	Картометрический	0,1	-
3736	491555.27	2187402.59	Картометрический	0,1	-
3737	491562.04	2187385.03	Картометрический	0,1	-
3738	491564.43	2187385.96	Картометрический	0,1	-
3739	491572.88	2187363.18	Картометрический	0,1	-
3740	491579.33	2187346.20	Картометрический	0,1	-
3741	491596.14	2187348.53	Картометрический	0,1	-
3742	491617.41	2187352.00	Картометрический	0,1	-
3743	491621.91	2187352.92	Картометрический	0,1	-
3744	491641.77	2187356.97	Картометрический	0,1	-
3745	491664.58	2187361.41	Картометрический	0,1	-
3746	491684.28	2187366.21	Картометрический	0,1	-
3747	491687.07	2187366.82	Картометрический	0,1	-
3748	491705.50	2187370.35	Картометрический	0,1	-
3749	491711.14	2187374.35	Картометрический	0,1	-
3750	491730.50	2187379.27	Картометрический	0,1	-
3751	491737.21	2187380.61	Картометрический	0,1	-
3752	491740.56	2187381.12	Картометрический	0,1	-

Раздел 2

Сведения о местоположении границ объекта

Обозначение характерных точек границ	Координаты, м		Метод определения координат характерной точки	Средняя квадратическая погрешность положения характерной точки (Mf), м	Описание обозначения точки на местности (при наличии)
	X	Y			
1	2	3	4	5	6
3753	491742.24	2187381.26	Картометрический	0,1	-
3754	491745.70	2187381.68	Картометрический	0,1	-
3755	491750.28	2187382.36	Картометрический	0,1	-
3756	491759.47	2187383.44	Картометрический	0,1	-
3757	491777.92	2187385.69	Картометрический	0,1	-
3758	491802.96	2187387.98	Картометрический	0,1	-
3759	491828.09	2187390.18	Картометрический	0,1	-
3760	491854.26	2187389.09	Картометрический	0,1	-
3761	491879.88	2187388.30	Картометрический	0,1	-
3762	491905.80	2187389.20	Картометрический	0,1	-
3763	491929.00	2187387.86	Картометрический	0,1	-
3764	491957.18	2187385.70	Картометрический	0,1	-
3765	491960.44	2187385.65	Картометрический	0,1	-
3766	491982.46	2187386.20	Картометрический	0,1	-
3767	491982.50	2187386.10	Картометрический	0,1	-
3768	491996.68	2187386.16	Картометрический	0,1	-
3769	491999.35	2187386.79	Картометрический	0,1	-
3770	492019.83	2187397.09	Картометрический	0,1	-
3771	492027.76	2187401.07	Картометрический	0,1	-
3772	492030.06	2187409.13	Картометрический	0,1	-
3773	492026.58	2187415.34	Картометрический	0,1	-
3774	492023.04	2187416.43	Картометрический	0,1	-
3775	492022.45	2187420.12	Картометрический	0,1	-
3776	492021.24	2187424.97	Картометрический	0,1	-
3777	492020.54	2187427.65	Картометрический	0,1	-
3778	492019.72	2187437.80	Картометрический	0,1	-
3779	492015.70	2187438.31	Картометрический	0,1	-
3780	492011.16	2187441.30	Картометрический	0,1	-
3781	492007.72	2187442.50	Картометрический	0,1	-
3782	492007.73	2187442.53	Картометрический	0,1	-

Раздел 2

Сведения о местоположении границ объекта

Обозначение характерных точек границ	Координаты, м		Метод определения координат характерной точки	Средняя квадратическая погрешность положения характерной точки (Mf), м	Описание обозначения точки на местности (при наличии)
	X	Y			
1	2	3	4	5	6
3783	491992.02	2187446.20	Картометрический	0,1	-
3784	491989.36	2187446.78	Картометрический	0,1	-
3785	491971.10	2187450.66	Картометрический	0,1	-
3786	491852.86	2187475.57	Картометрический	0,1	-
3697	491777.44	2187501.07	Картометрический	0,1	-
Участок 86					
3788	492735.15	2176730.27	Картометрический	0,1	-
3789	492736.20	2176751.88	Картометрический	0,1	-
3790	492738.97	2176799.77	Картометрический	0,1	-
3791	492739.23	2176806.12	Картометрический	0,1	-
3792	492712.44	2176805.26	Картометрический	0,1	-
3793	492712.40	2176805.25	Картометрический	0,1	-
3794	492685.37	2176804.49	Картометрический	0,1	-
3795	492665.62	2176803.35	Картометрический	0,1	-
3796	492665.47	2176803.35	Картометрический	0,1	-
3797	492628.73	2176801.72	Картометрический	0,1	-
3798	492589.88	2176799.15	Картометрический	0,1	-
3799	492589.76	2176799.14	Картометрический	0,1	-
3800	492551.98	2176797.03	Картометрический	0,1	-
3801	492495.14	2176793.49	Картометрический	0,1	-
3802	492495.11	2176793.49	Картометрический	0,1	-
3803	492439.86	2176790.24	Картометрический	0,1	-
3804	492439.79	2176790.23	Картометрический	0,1	-
3805	492404.86	2176788.41	Картометрический	0,1	-
3806	492379.42	2176786.98	Картометрический	0,1	-
3807	492382.15	2176774.53	Картометрический	0,1	-
3808	492406.65	2176760.64	Картометрический	0,1	-
3809	492404.60	2176752.34	Картометрический	0,1	-
3810	492424.69	2176753.32	Картометрический	0,1	-
3811	492442.91	2176755.83	Картометрический	0,1	-

Раздел 2

Сведения о местоположении границ объекта

Обозначение характерных точек границ	Координаты, м		Метод определения координат характерной точки	Средняя квадратическая погрешность положения характерной точки (Mf), м	Описание обозначения точки на местности (при наличии)
	X	Y			
1	2	3	4	5	6
3812	492442.07	2176762.51	Картометрический	0,1	-
3813	492487.98	2176768.35	Картометрический	0,1	-
3814	492485.30	2176790.78	Картометрический	0,1	-
3815	492640.37	2176800.12	Картометрический	0,1	-
3816	492641.47	2176782.96	Картометрический	0,1	-
3817	492642.28	2176772.78	Картометрический	0,1	-
3818	492642.73	2176770.89	Картометрический	0,1	-
3819	492645.19	2176765.60	Картометрический	0,1	-
3820	492646.11	2176762.36	Картометрический	0,1	-
3821	492648.89	2176752.50	Картометрический	0,1	-
3822	492651.07	2176742.28	Картометрический	0,1	-
3823	492652.46	2176734.97	Картометрический	0,1	-
3824	492676.73	2176735.22	Картометрический	0,1	-
3825	492693.94	2176734.85	Картометрический	0,1	-
3826	492707.44	2176735.86	Картометрический	0,1	-
3827	492711.80	2176735.92	Картометрический	0,1	-
3828	492716.54	2176735.99	Картометрический	0,1	-
3829	492718.37	2176730.61	Картометрический	0,1	-
3788	492735.15	2176730.27	Картометрический	0,1	-
Участок 87					
3831	491898.01	2186298.92	Картометрический	0,1	-
3832	491810.49	2186204.21	Картометрический	0,1	-
3833	491811.74	2186202.93	Картометрический	0,1	-
3834	491814.16	2186200.56	Картометрический	0,1	-
3835	491866.58	2186150.23	Картометрический	0,1	-
3836	491907.98	2186109.84	Картометрический	0,1	-
3837	491949.46	2186062.48	Картометрический	0,1	-
3838	491962.96	2186041.11	Картометрический	0,1	-
3839	491976.30	2186023.97	Картометрический	0,1	-
3840	492040.76	2185945.24	Картометрический	0,1	-

Раздел 2

Сведения о местоположении границ объекта

Обозначение характерных точек границ	Координаты, м		Метод определения координат характерной точки	Средняя квадратическая погрешность положения характерной точки (Mf), м	Описание обозначения точки на местности (при наличии)
	X	Y			
1	2	3	4	5	6
3841	492074.12	2185913.65	Картометрический	0,1	-
3842	492076.54	2185910.31	Картометрический	0,1	-
3843	492079.35	2185909.09	Картометрический	0,1	-
3844	492122.26	2185863.37	Картометрический	0,1	-
3845	492181.41	2185797.68	Картометрический	0,1	-
3846	492215.99	2185752.89	Картометрический	0,1	-
3847	492243.00	2185715.38	Картометрический	0,1	-
3848	492261.71	2185685.84	Картометрический	0,1	-
3849	492266.68	2185675.75	Картометрический	0,1	-
3850	492268.74	2185666.74	Картометрический	0,1	-
3851	492275.46	2185667.05	Картометрический	0,1	-
3852	492294.40	2185669.07	Картометрический	0,1	-
3853	492302.50	2185669.69	Картометрический	0,1	-
3854	492311.20	2185670.58	Картометрический	0,1	-
3855	492315.03	2185670.61	Картометрический	0,1	-
3856	492341.78	2185670.75	Картометрический	0,1	-
3857	492338.06	2185684.72	Картометрический	0,1	-
3858	492340.99	2185685.65	Картометрический	0,1	-
3859	492375.69	2185700.87	Картометрический	0,1	-
3860	492377.94	2185697.77	Картометрический	0,1	-
3861	492402.46	2185707.00	Картометрический	0,1	-
3862	492402.02	2185708.36	Картометрический	0,1	-
3863	492409.12	2185710.94	Картометрический	0,1	-
3864	492420.37	2185721.10	Картометрический	0,1	-
3865	492406.93	2185726.87	Картометрический	0,1	-
3866	492373.76	2185772.10	Картометрический	0,1	-
3867	492370.02	2185773.49	Картометрический	0,1	-
3868	492358.60	2185777.73	Картометрический	0,1	-
3869	492348.05	2185796.24	Картометрический	0,1	-
3870	492351.33	2185798.78	Картометрический	0,1	-

Раздел 2

Сведения о местоположении границ объекта

Обозначение характерных точек границ	Координаты, м		Метод определения координат характерной точки	Средняя квадратическая погрешность положения характерной точки (Mf), м	Описание обозначения точки на местности (при наличии)
	X	Y			
1	2	3	4	5	6
3871	492345.25	2185807.86	Картометрический	0,1	-
3872	492347.55	2185810.80	Картометрический	0,1	-
3873	492340.01	2185823.60	Картометрический	0,1	-
3874	492324.72	2185844.96	Картометрический	0,1	-
3875	492293.35	2185888.76	Картометрический	0,1	-
3876	492235.34	2185971.26	Картометрический	0,1	-
3877	492200.35	2186009.88	Картометрический	0,1	-
3878	492177.96	2186018.87	Картометрический	0,1	-
3879	492167.26	2186030.59	Картометрический	0,1	-
3880	492171.24	2186034.26	Картометрический	0,1	-
3881	492139.96	2186062.60	Картометрический	0,1	-
3882	492137.78	2186060.36	Картометрический	0,1	-
3883	492117.67	2186078.22	Картометрический	0,1	-
3884	492056.52	2186129.63	Картометрический	0,1	-
3885	492054.51	2186135.73	Картометрический	0,1	-
3886	492024.95	2186163.52	Картометрический	0,1	-
3887	492027.66	2186166.18	Картометрический	0,1	-
3888	492009.12	2186184.35	Картометрический	0,1	-
3889	492006.21	2186181.56	Картометрический	0,1	-
3890	491995.49	2186191.92	Картометрический	0,1	-
3891	492007.49	2186200.49	Картометрический	0,1	-
3892	491988.24	2186212.24	Картометрический	0,1	-
3893	491963.12	2186236.38	Картометрический	0,1	-
3831	491898.01	2186298.92	Картометрический	0,1	-
Участок 88					
3895	490384.97	2176756.83	Картометрический	0,1	-
3896	490375.99	2176754.19	Картометрический	0,1	-
3897	490307.73	2176712.36	Картометрический	0,1	-
3898	490306.73	2176711.96	Картометрический	0,1	-
3899	490218.04	2176691.02	Картометрический	0,1	-

Раздел 2

Сведения о местоположении границ объекта

Обозначение характерных точек границ	Координаты, м		Метод определения координат характерной точки	Средняя квадратическая погрешность положения характерной точки (Mf), м	Описание обозначения точки на местности (при наличии)
	X	Y			
1	2	3	4	5	6
3900	490214.79	2176690.22	Картометрический	0,1	-
3901	490166.22	2176674.98	Картометрический	0,1	-
3902	490034.74	2176634.70	Картометрический	0,1	-
3903	490064.04	2176501.83	Картометрический	0,1	-
3904	490069.94	2176504.55	Картометрический	0,1	-
3905	490108.22	2176522.21	Картометрический	0,1	-
3906	490125.16	2176529.15	Картометрический	0,1	-
3907	490162.18	2176552.40	Картометрический	0,1	-
3908	490180.02	2176563.12	Картометрический	0,1	-
3909	490189.84	2176570.26	Картометрический	0,1	-
3910	490227.49	2176594.79	Картометрический	0,1	-
3911	490247.50	2176608.51	Картометрический	0,1	-
3912	490255.14	2176614.62	Картометрический	0,1	-
3913	490269.09	2176621.82	Картометрический	0,1	-
3914	490270.88	2176623.04	Картометрический	0,1	-
3915	490283.09	2176633.56	Картометрический	0,1	-
3916	490295.75	2176643.98	Картометрический	0,1	-
3917	490316.88	2176659.17	Картометрический	0,1	-
3918	490341.26	2176639.01	Картометрический	0,1	-
3919	490417.04	2176690.98	Картометрический	0,1	-
3920	490422.18	2176693.90	Картометрический	0,1	-
3921	490411.79	2176709.07	Картометрический	0,1	-
3922	490413.78	2176710.31	Картометрический	0,1	-
3923	490412.21	2176710.93	Картометрический	0,1	-
3924	490385.74	2176755.23	Картометрический	0,1	-
3895	490384.97	2176756.83	Картометрический	0,1	-
Участок 89					
3926	489152.23	2174557.25	Картометрический	0,1	-
3927	489191.20	2174588.37	Картометрический	0,1	-
3928	489197.16	2174592.94	Картометрический	0,1	-

Раздел 2

Сведения о местоположении границ объекта

Обозначение характерных точек границ	Координаты, м		Метод определения координат характерной точки	Средняя квадратическая погрешность положения характерной точки (Mf), м	Описание обозначения точки на местности (при наличии)
	X	Y			
1	2	3	4	5	6
3929	489210.95	2174596.82	Картометрический	0,1	-
3930	489221.93	2174607.13	Картометрический	0,1	-
3931	489235.61	2174627.87	Картометрический	0,1	-
3932	489227.26	2174636.58	Картометрический	0,1	-
3933	489202.71	2174685.68	Картометрический	0,1	-
3934	489178.95	2174675.51	Картометрический	0,1	-
3935	489154.72	2174663.35	Картометрический	0,1	-
3936	489130.46	2174714.14	Картометрический	0,1	-
3937	489147.67	2174720.99	Картометрический	0,1	-
3938	489176.26	2174732.36	Картометрический	0,1	-
3939	489162.05	2174776.74	Картометрический	0,1	-
3940	489157.74	2174778.91	Картометрический	0,1	-
3941	489133.52	2174768.61	Картометрический	0,1	-
3942	489105.85	2174758.24	Картометрический	0,1	-
3943	489076.04	2174745.88	Картометрический	0,1	-
3944	489045.62	2174734.24	Картометрический	0,1	-
3945	489017.75	2174723.14	Картометрический	0,1	-
3946	489011.20	2174703.03	Картометрический	0,1	-
3947	488999.89	2174655.41	Картометрический	0,1	-
3948	489022.56	2174629.47	Картометрический	0,1	-
3949	489048.94	2174605.18	Картометрический	0,1	-
3950	489100.92	2174597.70	Картометрический	0,1	-
3951	489107.59	2174604.74	Картометрический	0,1	-
3952	489125.75	2174576.05	Картометрический	0,1	-
3926	489152.23	2174557.25	Картометрический	0,1	-
Участок 90					
3954	491531.58	2175482.03	Картометрический	0,1	-
3955	491613.06	2175489.43	Картометрический	0,1	-
3956	491614.24	2175489.74	Картометрический	0,1	-
3957	491630.80	2175490.52	Картометрический	0,1	-

Раздел 2

Сведения о местоположении границ объекта

Обозначение характерных точек границ	Координаты, м		Метод определения координат характерной точки	Средняя квадратическая погрешность положения характерной точки (Mf), м	Описание обозначения точки на местности (при наличии)
	X	Y			
1	2	3	4	5	6
3958	491627.00	2175563.87	Картометрический	0,1	-
3959	491624.93	2175603.82	Картометрический	0,1	-
3960	491524.76	2175582.78	Картометрический	0,1	-
3961	491525.76	2175581.11	Картометрический	0,1	-
3962	491528.26	2175536.70	Картометрический	0,1	-
3963	491531.18	2175484.78	Картометрический	0,1	-
3954	491531.58	2175482.03	Картометрический	0,1	-
Участок 91					
3965	489518.49	2185187.82	Картометрический	0,1	-
3966	489552.41	2185052.52	Картометрический	0,1	-
3967	489770.06	2185112.48	Картометрический	0,1	-
3968	489743.80	2185214.18	Картометрический	0,1	-
3969	489743.46	2185215.55	Картометрический	0,1	-
3970	489733.37	2185215.99	Картометрический	0,1	-
3971	489729.83	2185216.15	Картометрический	0,1	-
3972	489706.02	2185217.98	Картометрический	0,1	-
3973	489682.20	2185219.49	Картометрический	0,1	-
3974	489652.09	2185217.62	Картометрический	0,1	-
3975	489632.78	2185216.06	Картометрический	0,1	-
3976	489618.25	2185214.61	Картометрический	0,1	-
3977	489589.08	2185210.73	Картометрический	0,1	-
3978	489521.99	2185188.94	Картометрический	0,1	-
3965	489518.49	2185187.82	Картометрический	0,1	-
Участок 92					
3980	488931.47	2185057.29	Картометрический	0,1	-
3981	488927.21	2185061.66	Картометрический	0,1	-
3982	488915.77	2185059.05	Картометрический	0,1	-
3983	488892.93	2185053.84	Картометрический	0,1	-
3984	488871.76	2185049.01	Картометрический	0,1	-
3985	488850.64	2185044.19	Картометрический	0,1	-

Раздел 2

Сведения о местоположении границ объекта

Обозначение характерных точек границ	Координаты, м		Метод определения координат характерной точки	Средняя квадратическая погрешность положения характерной точки (Mf), м	Описание обозначения точки на местности (при наличии)
	X	Y			
1	2	3	4	5	6
3986	488828.70	2185039.19	Картометрический	0,1	-
3987	488825.19	2185038.39	Картометрический	0,1	-
3988	488831.10	2185008.98	Картометрический	0,1	-
3989	488832.88	2185000.13	Картометрический	0,1	-
3990	488837.96	2184974.84	Картометрический	0,1	-
3991	488842.13	2184954.08	Картометрический	0,1	-
3992	488843.91	2184945.23	Картометрический	0,1	-
3993	488850.90	2184910.43	Картометрический	0,1	-
3994	488849.25	2184908.64	Картометрический	0,1	-
3995	488860.97	2184848.02	Картометрический	0,1	-
3996	488858.82	2184850.15	Картометрический	0,1	-
3997	488857.88	2184857.77	Картометрический	0,1	-
3998	488856.29	2184855.89	Картометрический	0,1	-
3999	488853.80	2184854.20	Картометрический	0,1	-
4000	488855.40	2184846.11	Картометрический	0,1	-
4001	488803.86	2184811.21	Картометрический	0,1	-
4002	488823.36	2184771.21	Картометрический	0,1	-
4003	488802.26	2184719.88	Картометрический	0,1	-
4004	488892.32	2184771.18	Картометрический	0,1	-
4005	488947.22	2184655.30	Картометрический	0,1	-
4006	489004.13	2184535.19	Картометрический	0,1	-
4007	488999.78	2184531.19	Картометрический	0,1	-
4008	489009.37	2184507.53	Картометрический	0,1	-
4009	489023.84	2184476.24	Картометрический	0,1	-
4010	489078.47	2184400.52	Картометрический	0,1	-
4011	489098.57	2184360.88	Картометрический	0,1	-
4012	489102.34	2184367.97	Картометрический	0,1	-
4013	489103.73	2184365.51	Картометрический	0,1	-
4014	489195.08	2184542.09	Картометрический	0,1	-
4015	489193.72	2184551.25	Картометрический	0,1	-

Раздел 2

Сведения о местоположении границ объекта

Обозначение характерных точек границ	Координаты, м		Метод определения координат характерной точки	Средняя квадратическая погрешность положения характерной точки (Mf), м	Описание обозначения точки на местности (при наличии)
	X	Y			
1	2	3	4	5	6
4016	489179.45	2184683.43	Картометрический	0,1	-
4017	489209.02	2184696.53	Картометрический	0,1	-
4018	489203.65	2184700.95	Картометрический	0,1	-
4019	489323.44	2184753.14	Картометрический	0,1	-
4020	489245.83	2184795.51	Картометрический	0,1	-
4021	489168.00	2184838.18	Картометрический	0,1	-
4022	489178.94	2184824.39	Картометрический	0,1	-
4023	489182.30	2184788.61	Картометрический	0,1	-
4024	489146.87	2184751.38	Картометрический	0,1	-
4025	489142.31	2184743.67	Картометрический	0,1	-
4026	489084.69	2184708.27	Картометрический	0,1	-
4027	489040.58	2184678.23	Картометрический	0,1	-
4028	489017.27	2184676.84	Картометрический	0,1	-
4029	488963.52	2184818.59	Картометрический	0,1	-
4030	488985.03	2184832.32	Картометрический	0,1	-
4031	489037.67	2184868.11	Картометрический	0,1	-
4032	489034.34	2184872.95	Картометрический	0,1	-
4033	488957.68	2184955.43	Картометрический	0,1	-
4034	489008.02	2184978.80	Картометрический	0,1	-
3980	488931.47	2185057.29	Картометрический	0,1	-
Участок 93					
4036	487062.15	2177860.56	Картометрический	0,1	-
4037	487274.01	2177819.54	Картометрический	0,1	-
4038	487286.35	2177817.15	Картометрический	0,1	-
4039	487281.11	2177791.63	Картометрический	0,1	-
4040	487309.47	2177783.87	Картометрический	0,1	-
4041	487327.10	2177779.06	Картометрический	0,1	-
4042	487322.48	2177817.67	Картометрический	0,1	-
4043	487315.83	2177857.15	Картометрический	0,1	-
4044	487313.58	2177870.51	Картометрический	0,1	-

Раздел 2

Сведения о местоположении границ объекта

Обозначение характерных точек границ	Координаты, м		Метод определения координат характерной точки	Средняя квадратическая погрешность положения характерной точки (Mf), м	Описание обозначения точки на местности (при наличии)
	X	Y			
1	2	3	4	5	6
4045	487303.54	2177930.13	Картометрический	0,1	-
4046	487296.32	2177973.00	Картометрический	0,1	-
4047	487289.10	2178015.87	Картометрический	0,1	-
4048	487281.88	2178058.74	Картометрический	0,1	-
4049	487276.90	2178088.31	Картометрический	0,1	-
4050	487276.85	2178088.90	Картометрический	0,1	-
4051	487275.71	2178101.70	Картометрический	0,1	-
4052	487271.97	2178143.78	Картометрический	0,1	-
4053	487268.11	2178187.22	Картометрический	0,1	-
4054	487265.38	2178217.94	Картометрический	0,1	-
4055	487259.70	2178234.98	Картометрический	0,1	-
4056	487247.47	2178271.68	Картометрический	0,1	-
4057	487240.39	2178292.92	Картометрический	0,1	-
4058	487220.32	2178300.77	Картометрический	0,1	-
4059	487132.40	2178335.16	Картометрический	0,1	-
4060	487084.60	2178331.42	Картометрический	0,1	-
4061	487082.71	2178321.72	Картометрический	0,1	-
4062	487021.13	2178320.84	Картометрический	0,1	-
4063	487017.85	2178301.46	Картометрический	0,1	-
4064	487013.10	2178276.96	Картометрический	0,1	-
4065	487008.35	2178253.48	Картометрический	0,1	-
4066	487009.51	2178243.31	Картометрический	0,1	-
4067	487012.94	2178216.39	Картометрический	0,1	-
4068	487016.35	2178192.00	Картометрический	0,1	-
4069	487068.17	2178198.34	Картометрический	0,1	-
4070	487066.22	2178192.71	Картометрический	0,1	-
4071	487051.31	2178167.56	Картометрический	0,1	-
4072	487027.66	2178147.89	Картометрический	0,1	-
4073	486999.50	2178124.16	Картометрический	0,1	-
4074	486986.32	2178104.06	Картометрический	0,1	-

Раздел 2

Сведения о местоположении границ объекта

Обозначение характерных точек границ	Координаты, м		Метод определения координат характерной точки	Средняя квадратическая погрешность положения характерной точки (Mf), м	Описание обозначения точки на местности (при наличии)
	X	Y			
1	2	3	4	5	6
4075	487011.84	2178079.96	Картометрический	0,1	-
4076	487013.19	2178081.92	Картометрический	0,1	-
4077	487054.13	2177945.73	Картометрический	0,1	-
4078	487063.01	2177867.09	Картометрический	0,1	-
4036	487062.15	2177860.56	Картометрический	0,1	-
Участок 94					
4080	491149.17	2176554.94	Картометрический	0,1	-
4081	491150.60	2176554.72	Картометрический	0,1	-
4082	491152.24	2176554.49	Картометрический	0,1	-
4083	491182.79	2176550.31	Картометрический	0,1	-
4084	491195.88	2176548.52	Картометрический	0,1	-
4085	491194.27	2176534.22	Картометрический	0,1	-
4086	491193.60	2176529.88	Картометрический	0,1	-
4087	491191.35	2176530.23	Картометрический	0,1	-
4088	491191.27	2176527.11	Картометрический	0,1	-
4089	491190.86	2176524.05	Картометрический	0,1	-
4090	491190.25	2176519.99	Картометрический	0,1	-
4091	491146.32	2176525.45	Картометрический	0,1	-
4092	491145.58	2176528.65	Картометрический	0,1	-
4093	491139.54	2176484.56	Картометрический	0,1	-
4094	491231.26	2176474.10	Картометрический	0,1	-
4095	491255.54	2176641.54	Картометрический	0,1	-
4096	491258.02	2176658.50	Картометрический	0,1	-
4097	491266.59	2176725.33	Картометрический	0,1	-
4098	491279.19	2176811.49	Картометрический	0,1	-
4099	491276.63	2176812.00	Картометрический	0,1	-
4100	491186.01	2176824.05	Картометрический	0,1	-
4101	491185.94	2176822.39	Картометрический	0,1	-
4102	491185.48	2176819.02	Картометрический	0,1	-
4103	491185.15	2176816.13	Картометрический	0,1	-

Раздел 2

Сведения о местоположении границ объекта

Обозначение характерных точек границ	Координаты, м		Метод определения координат характерной точки	Средняя квадратическая погрешность положения характерной точки (Mf), м	Описание обозначения точки на местности (при наличии)
	X	Y			
1	2	3	4	5	6
4080	491149.17	2176554.94	Картометрический	0,1	-
Участок 95					
4105	485043.08	2178936.53	Картометрический	0,1	-
4106	485025.27	2178975.38	Картометрический	0,1	-
4107	484999.88	2178971.39	Картометрический	0,1	-
4108	485003.91	2178931.21	Картометрический	0,1	-
4109	485033.41	2178935.34	Картометрический	0,1	-
4105	485043.08	2178936.53	Картометрический	0,1	-
Участок 96					
4111	485033.72	2178824.92	Картометрический	0,1	-
4112	485063.86	2178827.69	Картометрический	0,1	-
4113	485072.38	2178858.84	Картометрический	0,1	-
4114	485065.35	2178879.79	Картометрический	0,1	-
4115	485055.88	2178881.82	Картометрический	0,1	-
4116	485050.04	2178881.98	Картометрический	0,1	-
4117	485038.39	2178880.86	Картометрический	0,1	-
4118	485018.74	2178877.36	Картометрический	0,1	-
4119	485017.81	2178882.44	Картометрический	0,1	-
4120	485015.59	2178876.94	Картометрический	0,1	-
4111	485033.72	2178824.92	Картометрический	0,1	-
Участок 97					
4122	490887.28	2185948.13	Картометрический	0,1	-
4123	490853.54	2185949.49	Картометрический	0,1	-
4124	490832.61	2185950.37	Картометрический	0,1	-
4125	490770.15	2185952.97	Картометрический	0,1	-
4126	490759.92	2185953.39	Картометрический	0,1	-
4127	490752.48	2185954.92	Картометрический	0,1	-
4128	490748.58	2185982.30	Картометрический	0,1	-
4129	490746.95	2185993.78	Картометрический	0,1	-
4130	490729.81	2186004.09	Картометрический	0,1	-

Раздел 2

Сведения о местоположении границ объекта

Обозначение характерных точек границ	Координаты, м		Метод определения координат характерной точки	Средняя квадратическая погрешность положения характерной точки (Mf), м	Описание обозначения точки на местности (при наличии)
	X	Y			
1	2	3	4	5	6
4131	490755.41	2186046.68	Картометрический	0,1	-
4132	490768.70	2186067.43	Картометрический	0,1	-
4133	490779.78	2186063.64	Картометрический	0,1	-
4134	490856.04	2186094.67	Картометрический	0,1	-
4135	490843.90	2186153.75	Картометрический	0,1	-
4136	490826.91	2186233.29	Картометрический	0,1	-
4137	490822.80	2186260.23	Картометрический	0,1	-
4138	490820.48	2186275.44	Картометрический	0,1	-
4139	490762.81	2186269.23	Картометрический	0,1	-
4140	490751.04	2186267.96	Картометрический	0,1	-
4141	490740.79	2186267.70	Картометрический	0,1	-
4142	490690.36	2186256.51	Картометрический	0,1	-
4143	490691.84	2186249.72	Картометрический	0,1	-
4144	490691.55	2186249.64	Картометрический	0,1	-
4145	490696.99	2186218.18	Картометрический	0,1	-
4146	490709.80	2186220.26	Картометрический	0,1	-
4147	490714.12	2186192.77	Картометрический	0,1	-
4148	490712.90	2186192.58	Картометрический	0,1	-
4149	490717.29	2186165.55	Картометрический	0,1	-
4150	490698.91	2186162.67	Картометрический	0,1	-
4151	490703.17	2186135.71	Картометрический	0,1	-
4152	490706.61	2186108.94	Картометрический	0,1	-
4153	490710.68	2186082.87	Картометрический	0,1	-
4154	490699.51	2186066.28	Картометрический	0,1	-
4155	490697.84	2186063.79	Картометрический	0,1	-
4156	490686.03	2186046.05	Картометрический	0,1	-
4157	490684.31	2186043.46	Картометрический	0,1	-
4158	490662.73	2186057.83	Картометрический	0,1	-
4159	490640.16	2186076.40	Картометрический	0,1	-
4160	490616.07	2186092.55	Картометрический	0,1	-

Раздел 2

Сведения о местоположении границ объекта

Обозначение характерных точек границ	Координаты, м		Метод определения координат характерной точки	Средняя квадратическая погрешность положения характерной точки (Mf), м	Описание обозначения точки на местности (при наличии)
	X	Y			
1	2	3	4	5	6
4161	490591.88	2186108.54	Картометрический	0,1	-
4162	490569.01	2186123.83	Картометрический	0,1	-
4163	490546.18	2186139.17	Картометрический	0,1	-
4164	490532.04	2186148.59	Картометрический	0,1	-
4165	490531.99	2186148.55	Картометрический	0,1	-
4166	490516.57	2186161.27	Картометрический	0,1	-
4167	490517.99	2186184.08	Картометрический	0,1	-
4168	490465.00	2186190.22	Картометрический	0,1	-
4169	490467.08	2186173.84	Картометрический	0,1	-
4170	490469.72	2186153.03	Картометрический	0,1	-
4171	490471.33	2186144.15	Картометрический	0,1	-
4172	490462.06	2186144.60	Картометрический	0,1	-
4173	490396.47	2186150.93	Картометрический	0,1	-
4174	490397.68	2186152.94	Картометрический	0,1	-
4175	490403.79	2186160.68	Картометрический	0,1	-
4176	490397.65	2186165.06	Картометрический	0,1	-
4177	490391.36	2186169.10	Картометрический	0,1	-
4178	490388.97	2186168.64	Картометрический	0,1	-
4179	490377.45	2186164.13	Картометрический	0,1	-
4180	490375.80	2186162.10	Картометрический	0,1	-
4181	490370.91	2186153.93	Картометрический	0,1	-
4182	490359.43	2186155.66	Картометрический	0,1	-
4183	490355.64	2186149.70	Картометрический	0,1	-
4184	490313.83	2186176.97	Картометрический	0,1	-
4185	490268.73	2186222.81	Картометрический	0,1	-
4186	490133.21	2186128.90	Картометрический	0,1	-
4187	490130.47	2186127.00	Картометрический	0,1	-
4188	490211.58	2186074.05	Картометрический	0,1	-
4189	490270.90	2186040.31	Картометрический	0,1	-
4190	490306.97	2186021.52	Картометрический	0,1	-

Раздел 2

Сведения о местоположении границ объекта

Обозначение характерных точек границ	Координаты, м		Метод определения координат характерной точки	Средняя квадратическая погрешность положения характерной точки (Mf), м	Описание обозначения точки на местности (при наличии)
	X	Y			
1	2	3	4	5	6
4191	490312.39	2186019.86	Картометрический	0,1	-
4192	490367.99	2185990.81	Картометрический	0,1	-
4193	490519.57	2185902.38	Картометрический	0,1	-
4194	490522.18	2185900.86	Картометрический	0,1	-
4195	490575.28	2185865.62	Картометрический	0,1	-
4196	490617.74	2185831.13	Картометрический	0,1	-
4197	490625.37	2185824.55	Картометрический	0,1	-
4198	490659.48	2185790.77	Картометрический	0,1	-
4199	490690.20	2185760.34	Картометрический	0,1	-
4200	490698.69	2185751.98	Картометрический	0,1	-
4201	490813.75	2185637.21	Картометрический	0,1	-
4202	490869.50	2185677.70	Картометрический	0,1	-
4203	490936.76	2185724.45	Картометрический	0,1	-
4204	490931.31	2185750.13	Картометрический	0,1	-
4122	490887.28	2185948.13	Картометрический	0,1	-
Участок 98					
4206	490425.44	2176784.49	Картометрический	0,1	-
4207	490459.28	2176711.96	Картометрический	0,1	-
4208	490509.58	2176735.82	Картометрический	0,1	-
4209	490476.99	2176808.92	Картометрический	0,1	-
4210	490428.77	2176786.50	Картометрический	0,1	-
4206	490425.44	2176784.49	Картометрический	0,1	-
Участок 99					
4212	487486.71	2186011.70	Картометрический	0,1	-
4213	487483.00	2186031.73	Картометрический	0,1	-
4214	487474.79	2186031.23	Картометрический	0,1	-
4215	487456.53	2186030.73	Картометрический	0,1	-
4216	487445.75	2186030.81	Картометрический	0,1	-
4217	487448.36	2186008.28	Картометрический	0,1	-
4218	487449.20	2186003.56	Картометрический	0,1	-

Раздел 2

Сведения о местоположении границ объекта

Обозначение характерных точек границ	Координаты, м		Метод определения координат характерной точки	Средняя квадратическая погрешность положения характерной точки (Mf), м	Описание обозначения точки на местности (при наличии)
	X	Y			
1	2	3	4	5	6
4219	487456.04	2186004.88	Картометрический	0,1	-
4212	487486.71	2186011.70	Картометрический	0,1	-
Участок 100					
4221	487504.98	2186192.82	Картометрический	0,1	-
4222	487498.83	2186189.63	Картометрический	0,1	-
4223	487492.66	2186199.23	Картометрический	0,1	-
4224	487506.35	2186206.93	Картометрический	0,1	-
4225	487503.29	2186215.13	Картометрический	0,1	-
4226	487488.47	2186210.48	Картометрический	0,1	-
4227	487486.55	2186215.67	Картометрический	0,1	-
4228	487471.88	2186213.05	Картометрический	0,1	-
4229	487462.76	2186248.38	Картометрический	0,1	-
4230	487449.13	2186243.50	Картометрический	0,1	-
4231	487434.21	2186237.72	Картометрический	0,1	-
4232	487444.22	2186203.73	Картометрический	0,1	-
4233	487452.69	2186175.04	Картометрический	0,1	-
4234	487457.84	2186158.89	Картометрический	0,1	-
4235	487458.64	2186156.39	Картометрический	0,1	-
4236	487469.92	2186138.47	Картометрический	0,1	-
4237	487507.83	2186149.05	Картометрический	0,1	-
4238	487517.32	2186162.27	Картометрический	0,1	-
4239	487513.40	2186176.11	Картометрический	0,1	-
4221	487504.98	2186192.82	Картометрический	0,1	-
Участок 101					
4241	491537.54	2187582.99	Картометрический	0,1	-
4242	491536.04	2187589.28	Картометрический	0,1	-
4243	491529.54	2187609.28	Картометрический	0,1	-
4244	491522.44	2187618.98	Картометрический	0,1	-
4245	491513.99	2187625.05	Картометрический	0,1	-
4246	491507.59	2187628.77	Картометрический	0,1	-

Раздел 2

Сведения о местоположении границ объекта

Обозначение характерных точек границ	Координаты, м		Метод определения координат характерной точки	Средняя квадратическая погрешность положения характерной точки (Mf), м	Описание обозначения точки на местности (при наличии)
	X	Y			
1	2	3	4	5	6
4247	491497.36	2187636.43	Картометрический	0,1	-
4248	491481.55	2187668.06	Картометрический	0,1	-
4249	491478.42	2187672.60	Картометрический	0,1	-
4250	491477.46	2187672.08	Картометрический	0,1	-
4251	491455.99	2187660.57	Картометрический	0,1	-
4252	491439.71	2187651.84	Картометрический	0,1	-
4253	491410.45	2187636.14	Картометрический	0,1	-
4254	491317.98	2187586.52	Картометрический	0,1	-
4255	491321.27	2187579.72	Картометрический	0,1	-
4256	491351.14	2187588.67	Картометрический	0,1	-
4257	491366.10	2187591.22	Картометрический	0,1	-
4258	491403.28	2187590.90	Картометрический	0,1	-
4259	491434.46	2187588.51	Картометрический	0,1	-
4260	491458.55	2187587.18	Картометрический	0,1	-
4261	491476.52	2187586.23	Картометрический	0,1	-
4262	491498.69	2187584.42	Картометрический	0,1	-
4241	491537.54	2187582.99	Картометрический	0,1	-
Участок 102					
4264	491874.73	2185266.52	Картометрический	0,1	-
4265	491897.52	2185270.65	Картометрический	0,1	-
4266	491900.89	2185255.46	Картометрический	0,1	-
4267	491901.95	2185253.31	Картометрический	0,1	-
4268	491934.31	2185259.96	Картометрический	0,1	-
4269	491931.54	2185272.24	Картометрический	0,1	-
4270	491929.85	2185279.61	Картометрический	0,1	-
4271	491967.80	2185285.03	Картометрический	0,1	-
4272	492005.37	2185288.89	Картометрический	0,1	-
4273	492004.99	2185283.64	Картометрический	0,1	-
4274	492006.82	2185281.28	Картометрический	0,1	-
4275	492007.96	2185272.58	Картометрический	0,1	-

Раздел 2

Сведения о местоположении границ объекта

Обозначение характерных точек границ	Координаты, м		Метод определения координат характерной точки	Средняя квадратическая погрешность положения характерной точки (Mf), м	Описание обозначения точки на местности (при наличии)
	X	Y			
1	2	3	4	5	6
4276	492010.01	2185254.58	Картометрический	0,1	-
4277	492010.12	2185253.30	Картометрический	0,1	-
4278	492011.43	2185237.44	Картометрический	0,1	-
4279	492012.11	2185234.15	Картометрический	0,1	-
4280	492010.02	2185233.94	Картометрический	0,1	-
4281	491977.01	2185232.20	Картометрический	0,1	-
4282	491980.11	2185214.58	Картометрический	0,1	-
4283	491984.31	2185195.48	Картометрический	0,1	-
4284	492019.22	2185199.27	Картометрический	0,1	-
4285	492018.74	2185202.91	Картометрический	0,1	-
4286	492054.47	2185209.80	Картометрический	0,1	-
4287	492054.67	2185209.84	Картометрический	0,1	-
4288	492059.98	2185190.63	Картометрический	0,1	-
4289	492064.59	2185173.15	Картометрический	0,1	-
4290	492068.24	2185158.55	Картометрический	0,1	-
4291	492033.20	2185150.69	Картометрический	0,1	-
4292	492037.68	2185136.68	Картометрический	0,1	-
4293	492041.72	2185125.87	Картометрический	0,1	-
4294	492042.17	2185125.70	Картометрический	0,1	-
4295	492059.56	2185130.84	Картометрический	0,1	-
4296	492074.22	2185135.17	Картометрический	0,1	-
4297	492079.16	2185118.45	Картометрический	0,1	-
4298	492082.12	2185109.12	Картометрический	0,1	-
4299	492085.21	2185101.25	Картометрический	0,1	-
4300	492088.37	2185093.94	Картометрический	0,1	-
4301	492092.62	2185099.66	Картометрический	0,1	-
4302	492094.54	2185102.29	Картометрический	0,1	-
4303	492118.82	2185135.81	Картометрический	0,1	-
4304	492184.01	2185239.02	Картометрический	0,1	-
4305	492186.63	2185245.62	Картометрический	0,1	-

Раздел 2

Сведения о местоположении границ объекта

Обозначение характерных точек границ	Координаты, м		Метод определения координат характерной точки	Средняя квадратическая погрешность положения характерной точки (Mf), м	Описание обозначения точки на местности (при наличии)
	X	Y			
1	2	3	4	5	6
4306	492214.39	2185333.32	Картометрический	0,1	-
4307	492214.77	2185339.28	Картометрический	0,1	-
4308	492220.38	2185374.12	Картометрический	0,1	-
4309	492223.97	2185387.68	Картометрический	0,1	-
4310	492226.39	2185412.77	Картометрический	0,1	-
4311	492210.67	2185411.96	Картометрический	0,1	-
4312	492205.86	2185411.79	Картометрический	0,1	-
4313	492205.91	2185410.92	Картометрический	0,1	-
4314	492195.92	2185410.30	Картометрический	0,1	-
4315	492195.84	2185411.46	Картометрический	0,1	-
4316	492189.52	2185411.21	Картометрический	0,1	-
4317	492161.18	2185410.35	Картометрический	0,1	-
4318	492110.92	2185408.45	Картометрический	0,1	-
4319	492023.66	2185408.06	Картометрический	0,1	-
4320	491939.91	2185402.75	Картометрический	0,1	-
4321	491913.87	2185399.81	Картометрический	0,1	-
4322	491778.58	2185364.88	Картометрический	0,1	-
4323	491767.00	2185355.60	Картометрический	0,1	-
4324	491760.84	2185351.19	Картометрический	0,1	-
4325	491755.66	2185346.88	Картометрический	0,1	-
4326	491765.64	2185336.79	Картометрический	0,1	-
4327	491767.05	2185335.36	Картометрический	0,1	-
4328	491828.96	2185273.29	Картометрический	0,1	-
4329	491837.16	2185282.74	Картометрический	0,1	-
4330	491844.84	2185291.30	Картометрический	0,1	-
4331	491849.70	2185294.62	Картометрический	0,1	-
4332	491858.03	2185297.67	Картометрический	0,1	-
4333	491868.54	2185297.59	Картометрический	0,1	-
4334	491876.01	2185294.18	Картометрический	0,1	-
4335	491878.09	2185283.78	Картометрический	0,1	-

Раздел 2

Сведения о местоположении границ объекта

Обозначение характерных точек границ	Координаты, м		Метод определения координат характерной точки	Средняя квадратическая погрешность положения характерной точки (Mf), м	Описание обозначения точки на местности (при наличии)
	X	Y			
1	2	3	4	5	6
4336	491874.94	2185269.80	Картометрический	0,1	-
4264	491874.73	2185266.52	Картометрический	0,1	-
Участок 103					
4338	490864.17	2186154.84	Картометрический	0,1	-
4339	490871.51	2186156.91	Картометрический	0,1	-
4340	490993.19	2186182.37	Картометрический	0,1	-
4341	491029.45	2186190.22	Картометрический	0,1	-
4342	491138.79	2186213.96	Картометрический	0,1	-
4343	491175.31	2186221.53	Картометрический	0,1	-
4344	491213.94	2186226.72	Картометрический	0,1	-
4345	491233.95	2186229.20	Картометрический	0,1	-
4346	491254.78	2186227.56	Картометрический	0,1	-
4347	491264.21	2186226.53	Картометрический	0,1	-
4348	491265.41	2186226.40	Картометрический	0,1	-
4349	491266.59	2186226.28	Картометрический	0,1	-
4350	491266.90	2186228.50	Картометрический	0,1	-
4351	491267.61	2186233.49	Картометрический	0,1	-
4352	491266.43	2186233.61	Картометрический	0,1	-
4353	491267.79	2186241.14	Картометрический	0,1	-
4354	491269.20	2186249.16	Картометрический	0,1	-
4355	491272.45	2186266.70	Картометрический	0,1	-
4356	491273.75	2186266.85	Картометрический	0,1	-
4357	491274.13	2186266.91	Картометрический	0,1	-
4358	491271.49	2186299.66	Картометрический	0,1	-
4359	491270.60	2186322.56	Картометрический	0,1	-
4360	491272.41	2186333.51	Картометрический	0,1	-
4361	491275.16	2186350.14	Картометрический	0,1	-
4362	491269.87	2186401.32	Картометрический	0,1	-
4363	491267.89	2186420.36	Картометрический	0,1	-
4364	491260.46	2186436.02	Картометрический	0,1	-

Раздел 2

Сведения о местоположении границ объекта

Обозначение характерных точек границ	Координаты, м		Метод определения координат характерной точки	Средняя квадратическая погрешность положения характерной точки (Mf), м	Описание обозначения точки на местности (при наличии)
	X	Y			
1	2	3	4	5	6
4365	491257.52	2186445.66	Картометрический	0,1	-
4366	491255.06	2186453.00	Картометрический	0,1	-
4367	491251.28	2186459.20	Картометрический	0,1	-
4368	491247.87	2186462.81	Картометрический	0,1	-
4369	491248.71	2186457.06	Картометрический	0,1	-
4370	491089.65	2186369.01	Картометрический	0,1	-
4371	491045.98	2186344.58	Картометрический	0,1	-
4372	491018.17	2186332.20	Картометрический	0,1	-
4373	491012.48	2186329.67	Картометрический	0,1	-
4374	490972.75	2186311.99	Картометрический	0,1	-
4375	490848.79	2186271.03	Картометрический	0,1	-
4376	490842.54	2186269.08	Картометрический	0,1	-
4377	490843.65	2186262.98	Картометрический	0,1	-
4378	490860.26	2186172.04	Картометрический	0,1	-
4379	490862.52	2186162.08	Картометрический	0,1	-
4380	490863.85	2186156.23	Картометрический	0,1	-
4338	490864.17	2186154.84	Картометрический	0,1	-
Участок 104					
4382	491506.52	2185824.94	Картометрический	0,1	-
4383	491506.44	2185830.73	Картометрический	0,1	-
4384	491506.41	2185832.23	Картометрический	0,1	-
4385	491507.72	2185834.79	Картометрический	0,1	-
4386	491510.11	2185841.27	Картометрический	0,1	-
4387	491498.47	2185885.91	Картометрический	0,1	-
4388	491473.32	2185914.57	Картометрический	0,1	-
4389	491468.21	2185912.29	Картометрический	0,1	-
4390	491439.33	2185899.43	Картометрический	0,1	-
4391	491427.97	2185894.09	Картометрический	0,1	-
4392	491426.52	2185891.77	Картометрический	0,1	-
4393	491404.28	2185843.31	Картометрический	0,1	-

Раздел 2

Сведения о местоположении границ объекта

Обозначение характерных точек границ	Координаты, м		Метод определения координат характерной точки	Средняя квадратическая погрешность положения характерной точки (Mf), м	Описание обозначения точки на местности (при наличии)
	X	Y			
1	2	3	4	5	6
4394	491381.14	2185829.43	Картометрический	0,1	-
4395	491354.09	2185863.02	Картометрический	0,1	-
4396	491346.28	2185872.71	Картометрический	0,1	-
4397	491330.21	2185895.74	Картометрический	0,1	-
4398	491340.87	2185898.50	Картометрический	0,1	-
4399	491340.28	2185899.92	Картометрический	0,1	-
4400	491345.93	2185902.42	Картометрический	0,1	-
4401	491406.91	2185934.98	Картометрический	0,1	-
4402	491408.81	2185936.80	Картометрический	0,1	-
4403	491402.00	2185953.07	Картометрический	0,1	-
4404	491398.93	2185956.52	Картометрический	0,1	-
4405	491390.72	2185958.13	Картометрический	0,1	-
4406	491376.10	2185974.33	Картометрический	0,1	-
4407	491291.28	2186104.30	Картометрический	0,1	-
4408	491287.98	2186104.58	Картометрический	0,1	-
4409	491283.59	2186118.11	Картометрический	0,1	-
4410	491280.78	2186127.06	Картометрический	0,1	-
4411	491278.08	2186135.12	Картометрический	0,1	-
4412	491270.73	2186165.55	Картометрический	0,1	-
4413	491264.85	2186178.68	Картометрический	0,1	-
4414	491263.00	2186190.66	Картометрический	0,1	-
4415	491265.41	2186226.40	Картометрический	0,1	-
4416	491264.21	2186226.53	Картометрический	0,1	-
4417	491254.78	2186227.56	Картометрический	0,1	-
4418	491233.95	2186229.20	Картометрический	0,1	-
4419	491213.94	2186226.72	Картометрический	0,1	-
4420	491175.31	2186221.53	Картометрический	0,1	-
4421	491138.79	2186213.96	Картометрический	0,1	-
4422	491029.45	2186190.22	Картометрический	0,1	-
4423	490993.19	2186182.37	Картометрический	0,1	-

Раздел 2

Сведения о местоположении границ объекта

Обозначение характерных точек границ	Координаты, м		Метод определения координат характерной точки	Средняя квадратическая погрешность положения характерной точки (Mf), м	Описание обозначения точки на местности (при наличии)
	X	Y			
1	2	3	4	5	6
4424	490871.51	2186156.91	Картометрический	0,1	-
4425	490864.17	2186154.84	Картометрический	0,1	-
4426	490877.28	2186097.03	Картометрический	0,1	-
4427	490883.51	2186067.16	Картометрический	0,1	-
4428	490884.74	2186061.28	Картометрический	0,1	-
4429	490901.11	2185982.82	Картометрический	0,1	-
4430	490905.90	2185959.84	Картометрический	0,1	-
4431	490955.71	2185718.15	Картометрический	0,1	-
4432	490964.64	2185674.73	Картометрический	0,1	-
4433	490975.20	2185626.51	Картометрический	0,1	-
4434	490987.49	2185578.51	Картометрический	0,1	-
4435	491000.26	2185548.11	Картометрический	0,1	-
4436	491013.94	2185527.54	Картометрический	0,1	-
4437	491034.37	2185508.53	Картометрический	0,1	-
4438	491069.04	2185488.52	Картометрический	0,1	-
4439	491071.46	2185495.24	Картометрический	0,1	-
4440	491077.35	2185493.16	Картометрический	0,1	-
4441	491079.95	2185487.96	Картометрический	0,1	-
4442	491088.97	2185479.99	Картометрический	0,1	-
4443	491097.09	2185475.29	Картометрический	0,1	-
4444	491128.69	2185466.68	Картометрический	0,1	-
4445	491143.36	2185464.64	Картометрический	0,1	-
4446	491172.40	2185460.53	Картометрический	0,1	-
4447	491172.90	2185460.69	Картометрический	0,1	-
4448	491203.31	2185458.37	Картометрический	0,1	-
4449	491265.15	2185451.87	Картометрический	0,1	-
4450	491329.25	2185444.61	Картометрический	0,1	-
4451	491338.63	2185443.30	Картометрический	0,1	-
4452	491354.68	2185441.94	Картометрический	0,1	-
4453	491358.64	2185441.95	Картометрический	0,1	-

Раздел 2

Сведения о местоположении границ объекта

Обозначение характерных точек границ	Координаты, м		Метод определения координат характерной точки	Средняя квадратическая погрешность положения характерной точки (Mf), м	Описание обозначения точки на местности (при наличии)
	X	Y			
1	2	3	4	5	6
4454	491360.91	2185442.70	Картометрический	0,1	-
4455	491363.20	2185443.83	Картометрический	0,1	-
4456	491365.94	2185444.92	Картометрический	0,1	-
4457	491367.47	2185447.39	Картометрический	0,1	-
4458	491371.71	2185446.60	Картометрический	0,1	-
4459	491375.39	2185459.58	Картометрический	0,1	-
4460	491378.09	2185471.64	Картометрический	0,1	-
4461	491378.79	2185489.71	Картометрический	0,1	-
4462	491378.19	2185507.85	Картометрический	0,1	-
4463	491349.82	2185505.68	Картометрический	0,1	-
4464	491319.55	2185505.85	Картометрический	0,1	-
4465	491319.63	2185514.76	Картометрический	0,1	-
4466	491320.29	2185585.14	Картометрический	0,1	-
4467	491292.39	2185588.10	Картометрический	0,1	-
4468	491293.35	2185592.24	Картометрический	0,1	-
4469	491296.10	2185607.37	Картометрический	0,1	-
4470	491299.76	2185624.59	Картометрический	0,1	-
4471	491302.09	2185635.59	Картометрический	0,1	-
4472	491376.92	2185627.98	Картометрический	0,1	-
4473	491377.77	2185632.75	Картометрический	0,1	-
4474	491380.27	2185639.96	Картометрический	0,1	-
4475	491383.91	2185648.60	Картометрический	0,1	-
4476	491391.92	2185665.91	Картометрический	0,1	-
4477	491416.52	2185716.25	Картометрический	0,1	-
4478	491421.09	2185728.90	Картометрический	0,1	-
4479	491422.83	2185734.73	Картометрический	0,1	-
4480	491424.11	2185740.93	Картометрический	0,1	-
4481	491423.89	2185746.97	Картометрический	0,1	-
4482	491422.56	2185755.10	Картометрический	0,1	-
4483	491418.10	2185773.06	Картометрический	0,1	-

Раздел 2

Сведения о местоположении границ объекта

Обозначение характерных точек границ	Координаты, м		Метод определения координат характерной точки	Средняя квадратическая погрешность положения характерной точки (Mf), м	Описание обозначения точки на местности (при наличии)
	X	Y			
1	2	3	4	5	6
4484	491418.76	2185777.46	Картометрический	0,1	-
4485	491421.06	2185781.09	Картометрический	0,1	-
4486	491424.96	2185783.78	Картометрический	0,1	-
4487	491439.63	2185791.49	Картометрический	0,1	-
4488	491454.88	2185800.02	Картометрический	0,1	-
4489	491501.23	2185820.56	Картометрический	0,1	-
4382	491506.52	2185824.94	Картометрический	0,1	-
4491	491403.00	2185777.24	Картометрический	0,1	-
4492	491404.28	2185774.01	Картометрический	0,1	-
4493	491405.88	2185765.10	Картометрический	0,1	-
4494	491407.42	2185759.25	Картометрический	0,1	-
4495	491407.89	2185757.37	Картометрический	0,1	-
4496	491408.85	2185753.52	Картометрический	0,1	-
4497	491409.70	2185749.04	Картометрический	0,1	-
4498	491410.47	2185742.92	Картометрический	0,1	-
4499	491410.20	2185739.17	Картометрический	0,1	-
4500	491409.02	2185736.09	Картометрический	0,1	-
4501	491409.01	2185722.31	Картометрический	0,1	-
4502	491385.09	2185713.34	Картометрический	0,1	-
4503	491364.70	2185704.51	Картометрический	0,1	-
4504	491357.41	2185721.14	Картометрический	0,1	-
4505	491341.28	2185719.54	Картометрический	0,1	-
4506	491328.95	2185715.01	Картометрический	0,1	-
4507	491315.25	2185712.94	Картометрический	0,1	-
4508	491313.96	2185710.53	Картометрический	0,1	-
4509	491276.91	2185698.62	Картометрический	0,1	-
4510	491250.57	2185695.53	Картометрический	0,1	-
4511	491225.30	2185699.43	Картометрический	0,1	-
4512	491211.92	2185697.47	Картометрический	0,1	-
4513	491163.64	2185677.78	Картометрический	0,1	-

Раздел 2

Сведения о местоположении границ объекта

Обозначение характерных точек границ	Координаты, м		Метод определения координат характерной точки	Средняя квадратическая погрешность положения характерной точки (Mf), м	Описание обозначения точки на местности (при наличии)
	X	Y			
1	2	3	4	5	6
4514	491157.22	2185695.04	Картометрический	0,1	-
4515	491153.02	2185707.53	Картометрический	0,1	-
4516	491152.07	2185710.37	Картометрический	0,1	-
4517	491193.48	2185724.17	Картометрический	0,1	-
4518	491197.54	2185726.07	Картометрический	0,1	-
4519	491199.18	2185721.34	Картометрический	0,1	-
4520	491201.27	2185719.97	Картометрический	0,1	-
4521	491222.91	2185728.35	Картометрический	0,1	-
4522	491245.78	2185737.34	Картометрический	0,1	-
4523	491262.27	2185740.16	Картометрический	0,1	-
4524	491302.94	2185757.56	Картометрический	0,1	-
4525	491299.79	2185772.07	Картометрический	0,1	-
4526	491301.50	2185772.62	Картометрический	0,1	-
4527	491322.39	2185779.00	Картометрический	0,1	-
4528	491344.86	2185787.16	Картометрический	0,1	-
4529	491345.70	2185785.93	Картометрический	0,1	-
4530	491353.81	2185789.67	Картометрический	0,1	-
4531	491362.18	2185793.66	Картометрический	0,1	-
4532	491365.03	2185795.27	Картометрический	0,1	-
4533	491368.09	2185797.08	Картометрический	0,1	-
4534	491370.99	2185798.61	Картометрический	0,1	-
4535	491376.87	2185802.41	Картометрический	0,1	-
4536	491379.41	2185804.45	Картометрический	0,1	-
4537	491387.96	2185809.30	Картометрический	0,1	-
4491	491403.00	2185777.24	Картометрический	0,1	-
Участок 105					
4539	488105.28	2185317.67	Картометрический	0,1	-
4540	488071.53	2185277.45	Картометрический	0,1	-
4541	488174.45	2185199.32	Картометрический	0,1	-
4542	488201.85	2185235.71	Картометрический	0,1	-

Раздел 2

Сведения о местоположении границ объекта

Обозначение характерных точек границ	Координаты, м		Метод определения координат характерной точки	Средняя квадратическая погрешность положения характерной точки (Mf), м	Описание обозначения точки на местности (при наличии)
	X	Y			
1	2	3	4	5	6
4539	488105.28	2185317.67	Картометрический	0,1	-
Участок 106					
4544	490662.36	2176187.16	Картометрический	0,1	-
4545	490727.52	2176213.45	Картометрический	0,1	-
4546	490704.97	2176263.92	Картометрический	0,1	-
4547	490642.23	2176240.40	Картометрический	0,1	-
4548	490654.47	2176204.35	Картометрический	0,1	-
4544	490662.36	2176187.16	Картометрический	0,1	-
Участок 107					
4550	491014.37	2185325.86	Картометрический	0,1	-
4551	491037.13	2185430.07	Картометрический	0,1	-
4552	491028.68	2185438.13	Картометрический	0,1	-
4553	491020.53	2185445.90	Картометрический	0,1	-
4554	490978.37	2185451.44	Картометрический	0,1	-
4555	490975.03	2185453.81	Картометрический	0,1	-
4556	490955.93	2185463.60	Картометрический	0,1	-
4557	490931.44	2185480.76	Картометрический	0,1	-
4558	490926.84	2185484.73	Картометрический	0,1	-
4559	490907.30	2185503.40	Картометрический	0,1	-
4560	490867.49	2185549.29	Картометрический	0,1	-
4561	490837.07	2185588.34	Картометрический	0,1	-
4562	490823.31	2185605.84	Картометрический	0,1	-
4563	490811.77	2185621.46	Картометрический	0,1	-
4564	490785.70	2185594.87	Картометрический	0,1	-
4565	490724.22	2185492.98	Картометрический	0,1	-
4566	490727.56	2185491.86	Картометрический	0,1	-
4567	490735.46	2185487.07	Картометрический	0,1	-
4550	491014.37	2185325.86	Картометрический	0,1	-
Участок 108					
4569	487481.90	2186039.02	Картометрический	0,1	-

Раздел 2

Сведения о местоположении границ объекта

Обозначение характерных точек границ	Координаты, м		Метод определения координат характерной точки	Средняя квадратическая погрешность положения характерной точки (Mf), м	Описание обозначения точки на местности (при наличии)
	X	Y			
1	2	3	4	5	6
4570	487473.47	2186072.82	Картометрический	0,1	-
4571	487463.88	2186070.31	Картометрический	0,1	-
4572	487458.17	2186068.64	Картометрический	0,1	-
4573	487443.89	2186065.25	Картометрический	0,1	-
4574	487443.82	2186061.89	Картометрический	0,1	-
4575	487443.60	2186054.52	Картометрический	0,1	-
4576	487445.13	2186038.18	Картометрический	0,1	-
4569	487481.90	2186039.02	Картометрический	0,1	-
Участок 109					
4578	491875.15	2186399.74	Картометрический	0,1	-
4579	491874.17	2186401.52	Картометрический	0,1	-
4580	491863.72	2186398.40	Картометрический	0,1	-
4581	491795.35	2186368.91	Картометрический	0,1	-
4582	491766.91	2186348.24	Картометрический	0,1	-
4583	491753.75	2186335.02	Картометрический	0,1	-
4584	491747.67	2186324.91	Картометрический	0,1	-
4585	491745.09	2186316.65	Картометрический	0,1	-
4586	491742.32	2186312.52	Картометрический	0,1	-
4587	491736.49	2186307.35	Картометрический	0,1	-
4588	491718.62	2186295.22	Картометрический	0,1	-
4589	491721.28	2186291.52	Картометрический	0,1	-
4590	491757.12	2186255.55	Картометрический	0,1	-
4591	491774.86	2186238.46	Картометрический	0,1	-
4592	491806.78	2186207.78	Картометрический	0,1	-
4593	491810.49	2186204.21	Картометрический	0,1	-
4594	491898.01	2186298.92	Картометрический	0,1	-
4595	491913.07	2186316.18	Картометрический	0,1	-
4596	491885.34	2186353.50	Картометрический	0,1	-
4597	491873.83	2186343.94	Картометрический	0,1	-
4598	491858.81	2186375.53	Картометрический	0,1	-

Раздел 2

Сведения о местоположении границ объекта

Обозначение характерных точек границ	Координаты, м		Метод определения координат характерной точки	Средняя квадратическая погрешность положения характерной точки (Mf), м	Описание обозначения точки на местности (при наличии)
	X	Y			
1	2	3	4	5	6
4599	491878.64	2186393.37	Картометрический	0,1	-
4600	491874.63	2186397.83	Картометрический	0,1	-
4578	491875.15	2186399.74	Картометрический	0,1	-
Участок 110					
4602	491088.11	2175730.14	Картометрический	0,1	-
4603	491088.95	2175730.54	Картометрический	0,1	-
4604	491126.45	2175748.61	Картометрический	0,1	-
4605	491128.04	2175749.37	Картометрический	0,1	-
4606	491118.38	2175772.16	Картометрический	0,1	-
4607	491097.70	2175820.01	Картометрический	0,1	-
4608	491093.84	2175829.51	Картометрический	0,1	-
4609	491085.43	2175853.25	Картометрический	0,1	-
4610	491084.63	2175855.49	Картометрический	0,1	-
4611	491075.39	2175879.07	Картометрический	0,1	-
4612	491065.57	2175903.73	Картометрический	0,1	-
4613	491043.61	2175951.34	Картометрический	0,1	-
4614	491038.65	2175949.62	Картометрический	0,1	-
4615	491015.76	2175942.94	Картометрический	0,1	-
4616	491010.73	2175940.79	Картометрический	0,1	-
4617	491012.70	2175935.32	Картометрический	0,1	-
4618	491003.87	2175932.16	Картометрический	0,1	-
4619	491025.57	2175880.43	Картометрический	0,1	-
4620	491018.56	2175876.50	Картометрический	0,1	-
4621	491017.39	2175878.47	Картометрический	0,1	-
4622	491014.21	2175876.66	Картометрический	0,1	-
4623	490995.81	2175868.62	Картометрический	0,1	-
4624	490987.47	2175883.46	Картометрический	0,1	-
4625	490969.92	2175875.61	Картометрический	0,1	-
4626	490963.59	2175873.97	Картометрический	0,1	-
4627	490943.70	2175865.53	Картометрический	0,1	-

Раздел 2

Сведения о местоположении границ объекта

Обозначение характерных точек границ	Координаты, м		Метод определения координат характерной точки	Средняя квадратическая погрешность положения характерной точки (Mf), м	Описание обозначения точки на местности (при наличии)
	X	Y			
1	2	3	4	5	6
4628	490968.76	2175806.54	Картометрический	0,1	-
4629	490972.50	2175796.80	Картометрический	0,1	-
4630	490983.74	2175769.75	Картометрический	0,1	-
4631	491022.57	2175679.34	Картометрический	0,1	-
4632	491071.69	2175698.32	Картометрический	0,1	-
4633	491056.64	2175732.63	Картометрический	0,1	-
4634	491081.52	2175744.84	Картометрический	0,1	-
4602	491088.11	2175730.14	Картометрический	0,1	-
Участок 111					
4636	488138.99	2185357.97	Картометрический	0,1	-
4637	488120.88	2185336.32	Картометрический	0,1	-
4638	488187.15	2185291.34	Картометрический	0,1	-
4639	488200.37	2185306.54	Картометрический	0,1	-
4636	488138.99	2185357.97	Картометрический	0,1	-
Участок 112					
4641	488185.37	2185413.39	Картометрический	0,1	-
4642	488165.86	2185390.09	Картометрический	0,1	-
4643	488197.72	2185376.34	Картометрический	0,1	-
4644	488208.45	2185392.11	Картометрический	0,1	-
4641	488185.37	2185413.39	Картометрический	0,1	-
Участок 113					
4646	491863.06	2176677.47	Картометрический	0,1	-
4647	491865.69	2176668.24	Картометрический	0,1	-
4648	491870.02	2176650.46	Картометрический	0,1	-
4649	491877.20	2176626.46	Картометрический	0,1	-
4650	491879.34	2176618.36	Картометрический	0,1	-
4651	491898.72	2176626.09	Картометрический	0,1	-
4652	491903.15	2176627.25	Картометрический	0,1	-
4653	491906.34	2176628.37	Картометрический	0,1	-
4654	491912.97	2176631.15	Картометрический	0,1	-

Раздел 2

Сведения о местоположении границ объекта

Обозначение характерных точек границ	Координаты, м		Метод определения координат характерной точки	Средняя квадратическая погрешность положения характерной точки (Mf), м	Описание обозначения точки на местности (при наличии)
	X	Y			
1	2	3	4	5	6
4655	491912.50	2176632.26	Картометрический	0,1	-
4656	491922.20	2176636.82	Картометрический	0,1	-
4657	491921.47	2176638.52	Картометрический	0,1	-
4658	491934.16	2176647.14	Картометрический	0,1	-
4659	491907.62	2176680.14	Картометрический	0,1	-
4660	491905.19	2176681.29	Картометрический	0,1	-
4661	491872.85	2176677.29	Картометрический	0,1	-
4646	491863.06	2176677.47	Картометрический	0,1	-
Участок 114					
4663	491035.07	2176299.82	Картометрический	0,1	-
4664	490977.93	2176285.18	Картометрический	0,1	-
4665	490950.58	2176279.52	Картометрический	0,1	-
4666	490943.07	2176277.79	Картометрический	0,1	-
4667	490896.90	2176265.48	Картометрический	0,1	-
4668	490883.49	2176218.83	Картометрический	0,1	-
4669	490874.73	2176192.87	Картометрический	0,1	-
4670	490870.17	2176182.60	Картометрический	0,1	-
4671	490970.06	2176121.75	Картометрический	0,1	-
4672	490988.51	2176103.81	Картометрический	0,1	-
4673	490997.60	2176089.11	Картометрический	0,1	-
4674	491005.29	2176074.30	Картометрический	0,1	-
4675	491038.31	2175996.48	Картометрический	0,1	-
4676	491044.20	2175982.09	Картометрический	0,1	-
4677	491080.88	2175997.60	Картометрический	0,1	-
4678	491153.72	2176027.48	Картометрический	0,1	-
4679	491125.41	2176090.86	Картометрический	0,1	-
4680	491119.37	2176104.00	Картометрический	0,1	-
4681	491106.94	2176130.78	Картометрический	0,1	-
4682	491060.94	2176232.70	Картометрический	0,1	-
4683	491055.68	2176244.91	Картометрический	0,1	-

Раздел 2

Сведения о местоположении границ объекта

Обозначение характерных точек границ	Координаты, м		Метод определения координат характерной точки	Средняя квадратическая погрешность положения характерной точки (Mf), м	Описание обозначения точки на местности (при наличии)
	X	Y			
1	2	3	4	5	6
4684	491054.59	2176247.51	Картометрический	0,1	-
4685	491046.81	2176264.60	Картометрический	0,1	-
4686	491045.28	2176268.05	Картометрический	0,1	-
4663	491035.07	2176299.82	Картометрический	0,1	-
Участок 115					
4688	485717.81	2178999.82	Картометрический	0,1	-
4689	485647.78	2179028.32	Картометрический	0,1	-
4690	485647.09	2179024.15	Картометрический	0,1	-
4691	485641.63	2178991.49	Картометрический	0,1	-
4692	485642.31	2178949.59	Картометрический	0,1	-
4693	485641.31	2178943.07	Картометрический	0,1	-
4694	485662.82	2178948.78	Картометрический	0,1	-
4695	485678.90	2178950.02	Картометрический	0,1	-
4696	485698.41	2178948.87	Картометрический	0,1	-
4697	485699.56	2178948.74	Картометрический	0,1	-
4698	485715.24	2178946.94	Картометрический	0,1	-
4699	485718.95	2178944.55	Картометрический	0,1	-
4700	485717.80	2178997.93	Картометрический	0,1	-
4688	485717.81	2178999.82	Картометрический	0,1	-
Участок 116					
4702	487051.59	2179996.29	Картометрический	0,1	-
4703	487058.10	2179995.75	Картометрический	0,1	-
4704	487087.33	2179999.72	Картометрический	0,1	-
4705	487157.18	2180009.76	Картометрический	0,1	-
4706	487179.22	2180013.20	Картометрический	0,1	-
4707	487198.38	2180015.95	Картометрический	0,1	-
4708	487210.88	2180015.79	Картометрический	0,1	-
4709	487245.21	2180019.17	Картометрический	0,1	-
4710	487251.10	2180018.41	Картометрический	0,1	-
4711	487246.31	2180036.42	Картометрический	0,1	-

Раздел 2

Сведения о местоположении границ объекта

Обозначение характерных точек границ	Координаты, м		Метод определения координат характерной точки	Средняя квадратическая погрешность положения характерной точки (Mf), м	Описание обозначения точки на местности (при наличии)
	X	Y			
1	2	3	4	5	6
4712	487232.95	2180050.38	Картометрический	0,1	-
4713	487230.08	2180053.41	Картометрический	0,1	-
4714	487228.51	2180055.37	Картометрический	0,1	-
4715	487227.39	2180057.20	Картометрический	0,1	-
4716	487223.45	2180060.16	Картометрический	0,1	-
4717	487230.73	2180069.87	Картометрический	0,1	-
4718	487207.48	2180092.61	Картометрический	0,1	-
4719	487202.46	2180092.60	Картометрический	0,1	-
4720	487194.93	2180100.80	Картометрический	0,1	-
4721	487193.82	2180102.01	Картометрический	0,1	-
4722	487168.66	2180123.39	Картометрический	0,1	-
4723	487168.02	2180125.83	Картометрический	0,1	-
4724	487166.86	2180124.78	Картометрический	0,1	-
4725	487164.42	2180126.88	Картометрический	0,1	-
4726	487136.89	2180150.60	Картометрический	0,1	-
4727	487133.40	2180143.86	Картометрический	0,1	-
4728	487128.75	2180147.91	Картометрический	0,1	-
4729	487127.42	2180149.08	Картометрический	0,1	-
4730	487123.75	2180144.14	Картометрический	0,1	-
4731	487118.22	2180148.66	Картометрический	0,1	-
4732	486963.83	2180280.45	Картометрический	0,1	-
4733	486958.63	2180283.49	Картометрический	0,1	-
4734	486949.09	2180293.00	Картометрический	0,1	-
4735	486908.38	2180252.46	Картометрический	0,1	-
4736	486824.52	2180240.87	Картометрический	0,1	-
4737	486766.45	2180233.19	Картометрический	0,1	-
4738	486762.64	2180221.58	Картометрический	0,1	-
4739	486805.02	2180207.96	Картометрический	0,1	-
4740	486819.31	2180207.95	Картометрический	0,1	-
4741	486820.33	2180210.85	Картометрический	0,1	-

Раздел 2

Сведения о местоположении границ объекта

Обозначение характерных точек границ	Координаты, м		Метод определения координат характерной точки	Средняя квадратическая погрешность положения характерной точки (Mf), м	Описание обозначения точки на местности (при наличии)
	X	Y			
1	2	3	4	5	6
4742	486822.19	2180210.26	Картометрический	0,1	-
4743	486824.59	2180209.59	Картометрический	0,1	-
4744	486849.88	2180207.72	Картометрический	0,1	-
4745	486855.38	2180206.77	Картометрический	0,1	-
4746	486893.74	2180206.88	Картометрический	0,1	-
4747	486881.43	2180174.92	Картометрический	0,1	-
4748	486879.10	2180169.02	Картометрический	0,1	-
4749	486884.08	2180166.68	Картометрический	0,1	-
4750	486875.72	2180139.69	Картометрический	0,1	-
4751	486898.77	2180133.17	Картометрический	0,1	-
4752	486898.28	2180131.50	Картометрический	0,1	-
4753	486899.61	2180130.81	Картометрический	0,1	-
4754	486900.99	2180130.10	Картометрический	0,1	-
4755	486905.11	2180127.97	Картометрический	0,1	-
4756	486938.27	2180110.79	Картометрический	0,1	-
4757	486952.85	2180103.24	Картометрический	0,1	-
4758	486964.03	2180097.45	Картометрический	0,1	-
4759	486953.74	2180082.38	Картометрический	0,1	-
4760	486969.72	2180074.69	Картометрический	0,1	-
4761	486991.28	2180064.31	Картометрический	0,1	-
4762	487013.16	2180053.78	Картометрический	0,1	-
4763	487035.33	2180043.11	Картометрический	0,1	-
4764	487063.12	2180029.74	Картометрический	0,1	-
4765	487056.91	2180011.72	Картометрический	0,1	-
4702	487051.59	2179996.29	Картометрический	0,1	-
Участок 117					
4767	483573.50	2180266.66	Картометрический	0,1	-
4768	483566.72	2180033.12	Картометрический	0,1	-
4769	483718.88	2179973.18	Картометрический	0,1	-
4770	483857.15	2179970.77	Картометрический	0,1	-

Раздел 2

Сведения о местоположении границ объекта

Обозначение характерных точек границ	Координаты, м		Метод определения координат характерной точки	Средняя квадратическая погрешность положения характерной точки (Mf), м	Описание обозначения точки на местности (при наличии)
	X	Y			
1	2	3	4	5	6
4771	483781.27	2180059.21	Картометрический	0,1	-
4772	483766.14	2180078.51	Картометрический	0,1	-
4773	483742.49	2180116.84	Картометрический	0,1	-
4774	483717.15	2180155.73	Картометрический	0,1	-
4775	483692.03	2180192.46	Картометрический	0,1	-
4776	483624.48	2180265.24	Картометрический	0,1	-
4767	483573.50	2180266.66	Картометрический	0,1	-
Участок 118					
4778	490220.14	2177375.60	Картометрический	0,1	-
4779	490176.96	2177448.28	Картометрический	0,1	-
4780	490139.67	2177429.45	Картометрический	0,1	-
4781	490105.21	2177419.35	Картометрический	0,1	-
4782	490090.33	2177411.39	Картометрический	0,1	-
4783	490092.09	2177407.13	Картометрический	0,1	-
4784	490096.38	2177396.08	Картометрический	0,1	-
4785	490093.66	2177394.07	Картометрический	0,1	-
4786	490103.66	2177371.91	Картометрический	0,1	-
4787	490103.92	2177370.65	Картометрический	0,1	-
4788	490117.85	2177346.43	Картометрический	0,1	-
4789	490120.50	2177340.08	Картометрический	0,1	-
4790	490126.04	2177330.76	Картометрический	0,1	-
4791	490160.41	2177270.23	Картометрический	0,1	-
4792	490167.52	2177257.67	Картометрический	0,1	-
4793	490169.26	2177254.59	Картометрический	0,1	-
4794	490184.48	2177227.19	Картометрический	0,1	-
4795	490202.37	2177195.14	Картометрический	0,1	-
4796	490254.80	2177103.25	Картометрический	0,1	-
4797	490262.03	2177091.00	Картометрический	0,1	-
4798	490273.53	2177070.43	Картометрический	0,1	-
4799	490285.41	2177049.39	Картометрический	0,1	-

Раздел 2

Сведения о местоположении границ объекта

Обозначение характерных точек границ	Координаты, м		Метод определения координат характерной точки	Средняя квадратическая погрешность положения характерной точки (Mf), м	Описание обозначения точки на местности (при наличии)
	X	Y			
1	2	3	4	5	6
4800	490332.04	2176969.53	Картометрический	0,1	-
4801	490338.63	2176958.11	Картометрический	0,1	-
4802	490365.31	2176910.31	Картометрический	0,1	-
4803	490366.35	2176908.74	Картометрический	0,1	-
4804	490367.70	2176906.52	Картометрический	0,1	-
4805	490410.58	2176831.87	Картометрический	0,1	-
4806	490419.37	2176816.02	Картометрический	0,1	-
4807	490424.58	2176807.49	Картометрический	0,1	-
4808	490430.23	2176797.95	Картометрический	0,1	-
4809	490447.52	2176808.32	Картометрический	0,1	-
4810	490475.92	2176822.00	Картометрический	0,1	-
4811	490427.07	2176944.34	Картометрический	0,1	-
4812	490404.20	2176995.24	Картометрический	0,1	-
4813	490395.92	2177012.11	Картометрический	0,1	-
4814	490314.34	2177185.26	Картометрический	0,1	-
4815	490311.72	2177190.85	Картометрический	0,1	-
4816	490306.66	2177200.67	Картометрический	0,1	-
4817	490303.18	2177207.40	Картометрический	0,1	-
4818	490297.71	2177216.01	Картометрический	0,1	-
4778	490220.14	2177375.60	Картометрический	0,1	-
Участок 119					
4820	491169.60	2175988.05	Картометрический	0,1	-
4821	491155.79	2176018.24	Картометрический	0,1	-
4822	491108.35	2175997.73	Картометрический	0,1	-
4823	491108.22	2175997.68	Картометрический	0,1	-
4824	491047.57	2175972.01	Картометрический	0,1	-
4825	491048.30	2175970.65	Картометрический	0,1	-
4826	491060.97	2175940.23	Картометрический	0,1	-
4827	491061.37	2175940.43	Картометрический	0,1	-
4828	491116.58	2175964.94	Картометрический	0,1	-

Раздел 2

Сведения о местоположении границ объекта

Обозначение характерных точек границ	Координаты, м		Метод определения координат характерной точки	Средняя квадратическая погрешность положения характерной точки (Mf), м	Описание обозначения точки на местности (при наличии)
	X	Y			
1	2	3	4	5	6
4829	491145.98	2175977.97	Картометрический	0,1	-
4830	491167.30	2175987.17	Картометрический	0,1	-
4831	491167.34	2175987.41	Картометрический	0,1	-
4820	491169.60	2175988.05	Картометрический	0,1	-
Участок 120					
4833	491520.94	2184844.94	Картометрический	0,1	-
4834	491514.00	2184860.56	Картометрический	0,1	-
4835	491496.04	2184846.67	Картометрический	0,1	-
4836	491483.86	2184837.25	Картометрический	0,1	-
4837	491481.34	2184839.65	Картометрический	0,1	-
4838	491464.68	2184826.06	Картометрический	0,1	-
4839	491467.47	2184823.64	Картометрический	0,1	-
4840	491453.14	2184812.72	Картометрический	0,1	-
4841	491439.04	2184802.08	Картометрический	0,1	-
4842	491437.10	2184804.34	Картометрический	0,1	-
4843	491423.23	2184793.53	Картометрический	0,1	-
4844	491424.72	2184790.94	Картометрический	0,1	-
4845	491426.57	2184787.73	Картометрический	0,1	-
4846	491415.36	2184777.39	Картометрический	0,1	-
4847	491405.81	2184791.54	Картометрический	0,1	-
4848	491403.32	2184795.22	Картометрический	0,1	-
4849	491388.17	2184787.43	Картометрический	0,1	-
4850	491358.12	2184768.66	Картометрический	0,1	-
4851	491345.23	2184762.69	Картометрический	0,1	-
4852	491331.49	2184756.45	Картометрический	0,1	-
4853	491328.24	2184753.82	Картометрический	0,1	-
4854	491326.49	2184752.58	Картометрический	0,1	-
4855	491325.84	2184752.00	Картометрический	0,1	-
4856	491293.18	2184724.17	Картометрический	0,1	-
4857	491278.92	2184709.94	Картометрический	0,1	-

Раздел 2

Сведения о местоположении границ объекта

Обозначение характерных точек границ	Координаты, м		Метод определения координат характерной точки	Средняя квадратическая погрешность положения характерной точки (Mf), м	Описание обозначения точки на местности (при наличии)
	X	Y			
1	2	3	4	5	6
4858	491274.70	2184707.13	Картометрический	0,1	-
4859	491269.55	2184685.40	Картометрический	0,1	-
4860	491269.71	2184668.40	Картометрический	0,1	-
4861	491269.62	2184656.53	Картометрический	0,1	-
4862	491269.38	2184649.53	Картометрический	0,1	-
4863	491256.80	2184622.29	Картометрический	0,1	-
4864	491239.85	2184594.92	Картометрический	0,1	-
4865	491232.23	2184582.23	Картометрический	0,1	-
4866	491222.74	2184570.91	Картометрический	0,1	-
4867	491213.18	2184559.64	Картометрический	0,1	-
4868	491209.88	2184555.87	Картометрический	0,1	-
4869	491203.53	2184548.45	Картометрический	0,1	-
4870	491194.91	2184538.22	Картометрический	0,1	-
4871	491190.92	2184533.69	Картометрический	0,1	-
4872	491185.69	2184532.64	Картометрический	0,1	-
4873	491183.55	2184531.09	Картометрический	0,1	-
4874	491183.18	2184530.79	Картометрический	0,1	-
4875	491178.22	2184525.32	Картометрический	0,1	-
4876	491169.66	2184516.05	Картометрический	0,1	-
4877	491146.99	2184486.40	Картометрический	0,1	-
4878	491161.99	2184466.56	Картометрический	0,1	-
4879	491174.79	2184449.10	Картометрический	0,1	-
4880	491186.29	2184433.77	Картометрический	0,1	-
4881	491199.46	2184416.15	Картометрический	0,1	-
4882	491200.17	2184415.23	Картометрический	0,1	-
4883	491194.98	2184408.45	Картометрический	0,1	-
4884	491208.97	2184400.98	Картометрический	0,1	-
4885	491218.73	2184394.96	Картометрический	0,1	-
4886	491224.18	2184392.23	Картометрический	0,1	-
4887	491227.59	2184397.35	Картометрический	0,1	-

Раздел 2

Сведения о местоположении границ объекта

Обозначение характерных точек границ	Координаты, м		Метод определения координат характерной точки	Средняя квадратическая погрешность положения характерной точки (Mf), м	Описание обозначения точки на местности (при наличии)
	X	Y			
1	2	3	4	5	6
4888	491237.16	2184416.15	Картометрический	0,1	-
4889	491239.86	2184417.56	Картометрический	0,1	-
4890	491241.87	2184421.22	Картометрический	0,1	-
4891	491241.79	2184424.38	Картометрический	0,1	-
4892	491250.39	2184440.97	Картометрический	0,1	-
4893	491251.12	2184445.00	Картометрический	0,1	-
4894	491258.83	2184460.18	Картометрический	0,1	-
4895	491265.23	2184472.09	Картометрический	0,1	-
4896	491265.80	2184473.20	Картометрический	0,1	-
4897	491267.89	2184477.10	Картометрический	0,1	-
4898	491283.68	2184503.50	Картометрический	0,1	-
4899	491298.29	2184531.53	Картометрический	0,1	-
4900	491303.43	2184543.75	Картометрический	0,1	-
4901	491309.68	2184558.09	Картометрический	0,1	-
4902	491320.29	2184579.09	Картометрический	0,1	-
4903	491331.07	2184599.58	Картометрический	0,1	-
4904	491331.59	2184600.36	Картометрический	0,1	-
4905	491342.60	2184615.61	Картометрический	0,1	-
4906	491355.04	2184633.20	Картометрический	0,1	-
4907	491365.66	2184643.21	Картометрический	0,1	-
4908	491389.39	2184652.62	Картометрический	0,1	-
4909	491385.83	2184663.39	Картометрический	0,1	-
4910	491386.30	2184665.43	Картометрический	0,1	-
4911	491390.26	2184674.32	Картометрический	0,1	-
4912	491435.86	2184727.80	Картометрический	0,1	-
4913	491438.38	2184731.08	Картометрический	0,1	-
4914	491470.78	2184773.23	Картометрический	0,1	-
4915	491487.91	2184795.57	Картометрический	0,1	-
4916	491492.98	2184802.05	Картометрический	0,1	-
4917	491503.06	2184815.00	Картометрический	0,1	-

Раздел 2

Сведения о местоположении границ объекта

Обозначение характерных точек границ	Координаты, м		Метод определения координат характерной точки	Средняя квадратическая погрешность положения характерной точки (Mf), м	Описание обозначения точки на местности (при наличии)
	X	Y			
1	2	3	4	5	6
4833	491520.94	2184844.94	Картометрический	0,1	-
Участок 121					
4919	489274.53	2176127.35	Картометрический	0,1	-
4920	489298.75	2176088.55	Картометрический	0,1	-
4921	489311.36	2176058.22	Картометрический	0,1	-
4922	489327.80	2176007.19	Картометрический	0,1	-
4923	489336.39	2175980.51	Картометрический	0,1	-
4924	489374.97	2175923.66	Картометрический	0,1	-
4925	489378.49	2175918.56	Картометрический	0,1	-
4926	489380.92	2175919.36	Картометрический	0,1	-
4927	489511.65	2175960.43	Картометрический	0,1	-
4928	489516.29	2175961.82	Картометрический	0,1	-
4929	489806.04	2176052.70	Картометрический	0,1	-
4930	489822.60	2176056.46	Картометрический	0,1	-
4931	489778.59	2176234.65	Картометрический	0,1	-
4932	489739.30	2176226.55	Картометрический	0,1	-
4933	489552.53	2176186.64	Картометрический	0,1	-
4934	489479.90	2176171.35	Картометрический	0,1	-
4935	489338.30	2176148.94	Картометрический	0,1	-
4936	489285.39	2176131.28	Картометрический	0,1	-
4919	489274.53	2176127.35	Картометрический	0,1	-
Участок 122					
4938	491911.65	2184917.33	Картометрический	0,1	-
4939	491866.55	2184947.50	Картометрический	0,1	-
4940	491854.86	2184937.58	Картометрический	0,1	-
4941	491781.97	2184905.64	Картометрический	0,1	-
4942	491760.84	2184896.38	Картометрический	0,1	-
4943	491750.63	2184907.44	Картометрический	0,1	-
4944	491731.91	2184891.57	Картометрический	0,1	-
4945	491726.47	2184896.50	Картометрический	0,1	-

Раздел 2

Сведения о местоположении границ объекта

Обозначение характерных точек границ	Координаты, м		Метод определения координат характерной точки	Средняя квадратическая погрешность положения характерной точки (Mf), м	Описание обозначения точки на местности (при наличии)
	X	Y			
1	2	3	4	5	6
4946	491714.13	2184884.24	Картометрический	0,1	-
4947	491709.64	2184888.48	Картометрический	0,1	-
4948	491696.61	2184876.63	Картометрический	0,1	-
4949	491693.46	2184879.55	Картометрический	0,1	-
4950	491681.43	2184866.34	Картометрический	0,1	-
4951	491655.97	2184858.94	Картометрический	0,1	-
4952	491629.52	2184851.74	Картометрический	0,1	-
4953	491604.26	2184848.89	Картометрический	0,1	-
4954	491579.38	2184847.29	Картометрический	0,1	-
4955	491559.82	2184846.78	Картометрический	0,1	-
4956	491543.61	2184846.01	Картометрический	0,1	-
4957	491528.61	2184844.80	Картометрический	0,1	-
4958	491514.61	2184818.38	Картометрический	0,1	-
4959	491475.34	2184764.90	Картометрический	0,1	-
4960	491450.45	2184736.38	Картометрический	0,1	-
4961	491446.97	2184732.40	Картометрический	0,1	-
4962	491440.53	2184724.04	Картометрический	0,1	-
4963	491431.19	2184714.17	Картометрический	0,1	-
4964	491417.80	2184697.89	Картометрический	0,1	-
4965	491395.39	2184671.04	Картометрический	0,1	-
4966	491393.24	2184666.55	Картометрический	0,1	-
4967	491399.39	2184652.62	Картометрический	0,1	-
4968	491423.42	2184659.76	Картометрический	0,1	-
4969	491444.82	2184668.65	Картометрический	0,1	-
4970	491485.36	2184685.02	Картометрический	0,1	-
4971	491530.98	2184703.05	Картометрический	0,1	-
4972	491553.92	2184713.18	Картометрический	0,1	-
4973	491576.86	2184723.31	Картометрический	0,1	-
4974	491590.19	2184730.05	Картометрический	0,1	-
4975	491608.96	2184738.58	Картометрический	0,1	-

Раздел 2

Сведения о местоположении границ объекта

Обозначение характерных точек границ	Координаты, м		Метод определения координат характерной точки	Средняя квадратическая погрешность положения характерной точки (Mf), м	Описание обозначения точки на местности (при наличии)
	X	Y			
1	2	3	4	5	6
4976	491620.08	2184743.90	Картометрический	0,1	-
4977	491669.28	2184766.67	Картометрический	0,1	-
4978	491785.12	2184824.75	Картометрический	0,1	-
4979	491805.17	2184834.60	Картометрический	0,1	-
4980	491821.42	2184842.59	Картометрический	0,1	-
4981	491836.93	2184853.92	Картометрический	0,1	-
4982	491841.51	2184857.81	Картометрический	0,1	-
4983	491859.04	2184872.69	Картометрический	0,1	-
4984	491876.58	2184887.57	Картометрический	0,1	-
4985	491894.12	2184902.45	Картометрический	0,1	-
4938	491911.65	2184917.33	Картометрический	0,1	-
Участок 123					
4987	490969.32	2183733.99	Картометрический	0,1	-
4988	491002.66	2183731.52	Картометрический	0,1	-
4989	491015.02	2183729.40	Картометрический	0,1	-
4990	491023.37	2183725.66	Картометрический	0,1	-
4991	491048.22	2183714.27	Картометрический	0,1	-
4992	491086.63	2183675.77	Картометрический	0,1	-
4993	491108.88	2183634.87	Картометрический	0,1	-
4994	491121.13	2183624.86	Картометрический	0,1	-
4995	491129.00	2183620.98	Картометрический	0,1	-
4996	491145.86	2183612.67	Картометрический	0,1	-
4997	491174.42	2183575.73	Картометрический	0,1	-
4998	491203.53	2183573.32	Картометрический	0,1	-
4999	491215.22	2183575.89	Картометрический	0,1	-
5000	491201.31	2183647.76	Картометрический	0,1	-
5001	491189.07	2183670.35	Картометрический	0,1	-
5002	491177.15	2183692.33	Картометрический	0,1	-
5003	491133.88	2183917.57	Картометрический	0,1	-
5004	491133.59	2183919.55	Картометрический	0,1	-

Раздел 2

Сведения о местоположении границ объекта

Обозначение характерных точек границ	Координаты, м		Метод определения координат характерной точки	Средняя квадратическая погрешность положения характерной точки (Mf), м	Описание обозначения точки на местности (при наличии)
	X	Y			
1	2	3	4	5	6
5005	491104.60	2184048.75	Картометрический	0,1	-
5006	491048.78	2184041.59	Картометрический	0,1	-
5007	491039.39	2184057.36	Картометрический	0,1	-
5008	490978.17	2184063.60	Картометрический	0,1	-
5009	490971.96	2184024.65	Картометрический	0,1	-
5010	490967.94	2183955.37	Картометрический	0,1	-
5011	490961.97	2183913.36	Картометрический	0,1	-
5012	490978.63	2183912.77	Картометрический	0,1	-
5013	490972.12	2183847.55	Картометрический	0,1	-
5014	490970.26	2183772.13	Картометрический	0,1	-
4987	490969.32	2183733.99	Картометрический	0,1	-
Участок 124					
5016	489749.20	2174401.28	Картометрический	0,1	-
5017	489748.80	2174415.19	Картометрический	0,1	-
5018	489748.08	2174439.08	Картометрический	0,1	-
5019	489747.51	2174461.98	Картометрический	0,1	-
5020	489746.94	2174484.58	Картометрический	0,1	-
5021	489739.47	2174484.13	Картометрический	0,1	-
5022	489732.86	2174483.62	Картометрический	0,1	-
5023	489733.51	2174531.05	Картометрический	0,1	-
5024	489733.13	2174550.79	Картометрический	0,1	-
5025	489731.58	2174595.23	Картометрический	0,1	-
5026	489732.10	2174606.21	Картометрический	0,1	-
5027	489731.67	2174655.72	Картометрический	0,1	-
5028	489731.15	2174717.63	Картометрический	0,1	-
5029	489731.26	2174721.29	Картометрический	0,1	-
5030	489731.24	2174728.62	Картометрический	0,1	-
5031	489731.13	2174765.43	Картометрический	0,1	-
5032	489730.91	2174765.53	Картометрический	0,1	-
5033	489730.64	2174828.82	Картометрический	0,1	-

Раздел 2

Сведения о местоположении границ объекта

Обозначение характерных точек границ	Координаты, м		Метод определения координат характерной точки	Средняя квадратическая погрешность положения характерной точки (Mf), м	Описание обозначения точки на местности (при наличии)
	X	Y			
1	2	3	4	5	6
5034	489638.81	2174827.79	Картометрический	0,1	-
5035	489625.27	2174827.24	Картометрический	0,1	-
5036	489603.99	2174825.19	Картометрический	0,1	-
5037	489595.00	2174823.82	Картометрический	0,1	-
5038	489589.90	2174822.73	Картометрический	0,1	-
5039	489585.66	2174822.09	Картометрический	0,1	-
5040	489539.12	2174821.44	Картометрический	0,1	-
5041	489535.41	2174821.27	Картометрический	0,1	-
5042	489498.43	2174819.12	Картометрический	0,1	-
5043	489495.47	2174818.74	Картометрический	0,1	-
5044	489490.18	2174819.29	Картометрический	0,1	-
5045	489458.72	2174728.28	Картометрический	0,1	-
5046	489450.20	2174734.42	Картометрический	0,1	-
5047	489424.14	2174693.54	Картометрический	0,1	-
5048	489405.25	2174663.90	Картометрический	0,1	-
5049	489391.89	2174642.96	Картометрический	0,1	-
5050	489380.21	2174624.64	Картометрический	0,1	-
5051	489360.51	2174593.74	Картометрический	0,1	-
5052	489343.30	2174566.74	Картометрический	0,1	-
5053	489320.11	2174530.37	Картометрический	0,1	-
5054	489316.35	2174524.48	Картометрический	0,1	-
5055	489315.03	2174522.41	Картометрический	0,1	-
5056	489302.16	2174503.44	Картометрический	0,1	-
5057	489292.22	2174488.81	Картометрический	0,1	-
5058	489283.96	2174476.72	Картометрический	0,1	-
5059	489380.45	2174394.16	Картометрический	0,1	-
5060	489439.23	2174367.19	Картометрический	0,1	-
5061	489495.60	2174345.59	Картометрический	0,1	-
5062	489503.13	2174342.66	Картометрический	0,1	-
5063	489551.99	2174331.48	Картометрический	0,1	-

Раздел 2

Сведения о местоположении границ объекта

Обозначение характерных точек границ	Координаты, м		Метод определения координат характерной точки	Средняя квадратическая погрешность положения характерной точки (Mf), м	Описание обозначения точки на местности (при наличии)
	X	Y			
1	2	3	4	5	6
5064	489643.07	2174345.63	Картометрический	0,1	-
5065	489642.49	2174359.66	Картометрический	0,1	-
5066	489685.52	2174366.79	Картометрический	0,1	-
5067	489705.33	2174370.14	Картометрический	0,1	-
5068	489731.35	2174371.96	Картометрический	0,1	-
5069	489720.52	2174385.17	Картометрический	0,1	-
5016	489749.20	2174401.28	Картометрический	0,1	-
Участок 125					
5071	490165.77	2175067.28	Картометрический	0,1	-
5072	490152.46	2175079.60	Картометрический	0,1	-
5073	490148.65	2175084.55	Картометрический	0,1	-
5074	490135.12	2175105.98	Картометрический	0,1	-
5075	490121.68	2175127.26	Картометрический	0,1	-
5076	490154.23	2175148.17	Картометрический	0,1	-
5077	490166.49	2175157.15	Картометрический	0,1	-
5078	490175.34	2175162.66	Картометрический	0,1	-
5079	490180.19	2175164.73	Картометрический	0,1	-
5080	490142.66	2175222.12	Картометрический	0,1	-
5081	490135.91	2175232.08	Картометрический	0,1	-
5082	490077.24	2175319.87	Картометрический	0,1	-
5083	490071.18	2175329.06	Картометрический	0,1	-
5084	489998.40	2175432.08	Картометрический	0,1	-
5085	489962.44	2175422.51	Картометрический	0,1	-
5086	489963.53	2175404.47	Картометрический	0,1	-
5087	489964.40	2175396.01	Картометрический	0,1	-
5088	489972.54	2175295.98	Картометрический	0,1	-
5089	489973.03	2175286.24	Картометрический	0,1	-
5090	489979.47	2175165.43	Картометрический	0,1	-
5091	489992.46	2175034.46	Картометрический	0,1	-
5092	490024.66	2175037.09	Картометрический	0,1	-

Раздел 2

Сведения о местоположении границ объекта

Обозначение характерных точек границ	Координаты, м		Метод определения координат характерной точки	Средняя квадратическая погрешность положения характерной точки (Mf), м	Описание обозначения точки на местности (при наличии)
	X	Y			
1	2	3	4	5	6
5093	490029.26	2174970.48	Картометрический	0,1	-
5094	489993.76	2174965.86	Картометрический	0,1	-
5095	489979.07	2175004.28	Картометрический	0,1	-
5096	489949.65	2174971.08	Картометрический	0,1	-
5097	489946.76	2174955.68	Картометрический	0,1	-
5098	489952.79	2174847.76	Картометрический	0,1	-
5099	489967.08	2174847.84	Картометрический	0,1	-
5100	489979.35	2174847.42	Картометрический	0,1	-
5101	489979.07	2174905.19	Картометрический	0,1	-
5102	489997.09	2174905.93	Картометрический	0,1	-
5103	489994.50	2174928.46	Картометрический	0,1	-
5104	489999.18	2174925.73	Картометрический	0,1	-
5105	489999.16	2174925.46	Картометрический	0,1	-
5106	490029.63	2174901.16	Картометрический	0,1	-
5107	490053.39	2174926.64	Картометрический	0,1	-
5108	490075.84	2174954.97	Картометрический	0,1	-
5109	490134.17	2175028.19	Картометрический	0,1	-
5110	490157.69	2175057.69	Картометрический	0,1	-
5071	490165.77	2175067.28	Картометрический	0,1	-
Участок 126					
5112	491889.13	2178523.63	Картометрический	0,1	-
5113	491906.10	2178543.51	Картометрический	0,1	-
5114	491912.72	2178552.85	Картометрический	0,1	-
5115	491915.77	2178559.13	Картометрический	0,1	-
5116	491916.58	2178562.65	Картометрический	0,1	-
5117	491931.15	2178599.24	Картометрический	0,1	-
5118	491936.87	2178613.60	Картометрический	0,1	-
5119	491942.32	2178627.28	Картометрический	0,1	-
5120	491927.85	2178638.73	Картометрический	0,1	-
5121	491920.61	2178619.96	Картометрический	0,1	-

Раздел 2

Сведения о местоположении границ объекта

Обозначение характерных точек границ	Координаты, м		Метод определения координат характерной точки	Средняя квадратическая погрешность положения характерной точки (Mf), м	Описание обозначения точки на местности (при наличии)
	X	Y			
1	2	3	4	5	6
5122	491919.54	2178620.84	Картометрический	0,1	-
5123	491913.29	2178606.14	Картометрический	0,1	-
5124	491909.05	2178596.17	Картометрический	0,1	-
5125	491908.44	2178588.60	Картометрический	0,1	-
5126	491907.86	2178587.40	Картометрический	0,1	-
5127	491907.16	2178585.80	Картометрический	0,1	-
5128	491893.20	2178592.82	Картометрический	0,1	-
5129	491894.13	2178593.93	Картометрический	0,1	-
5130	491889.95	2178597.39	Картометрический	0,1	-
5131	491895.63	2178614.77	Картометрический	0,1	-
5132	491901.03	2178628.89	Картометрический	0,1	-
5133	491886.03	2178634.19	Картометрический	0,1	-
5134	491891.24	2178647.61	Картометрический	0,1	-
5135	491896.43	2178660.13	Картометрический	0,1	-
5136	491906.50	2178688.61	Картометрический	0,1	-
5137	491889.15	2178696.60	Картометрический	0,1	-
5138	491900.16	2178724.36	Картометрический	0,1	-
5139	491894.55	2178726.03	Картометрический	0,1	-
5140	491902.62	2178754.75	Картометрический	0,1	-
5141	491761.50	2178767.30	Картометрический	0,1	-
5142	491758.70	2178753.58	Картометрический	0,1	-
5143	491713.72	2178705.33	Картометрический	0,1	-
5144	491704.10	2178694.13	Картометрический	0,1	-
5145	491677.89	2178686.33	Картометрический	0,1	-
5146	491698.05	2178669.83	Картометрический	0,1	-
5147	491728.71	2178645.52	Картометрический	0,1	-
5148	491780.38	2178603.42	Картометрический	0,1	-
5149	491827.82	2178565.20	Картометрический	0,1	-
5150	491875.38	2178526.47	Картометрический	0,1	-
5151	491879.27	2178531.35	Картометрический	0,1	-

Раздел 2

Сведения о местоположении границ объекта

Обозначение характерных точек границ	Координаты, м		Метод определения координат характерной точки	Средняя квадратическая погрешность положения характерной точки (Mf), м	Описание обозначения точки на местности (при наличии)
	X	Y			
1	2	3	4	5	6
5152	491880.25	2178530.80	Картометрический	0,1	-
5112	491889.13	2178523.63	Картометрический	0,1	-
Участок 127					
5154	490948.97	2176651.30	Картометрический	0,1	-
5155	490914.96	2176646.46	Картометрический	0,1	-
5156	490896.79	2176643.41	Картометрический	0,1	-
5157	490899.97	2176629.56	Картометрический	0,1	-
5158	490904.94	2176607.92	Картометрический	0,1	-
5159	490891.37	2176604.91	Картометрический	0,1	-
5160	490895.03	2176588.89	Картометрический	0,1	-
5161	490901.97	2176559.06	Картометрический	0,1	-
5162	490902.47	2176555.40	Картометрический	0,1	-
5163	490905.72	2176541.20	Картометрический	0,1	-
5164	490869.97	2176535.07	Картометрический	0,1	-
5165	490860.13	2176533.29	Картометрический	0,1	-
5166	490844.54	2176530.50	Картометрический	0,1	-
5167	490846.83	2176519.94	Картометрический	0,1	-
5168	490847.12	2176518.59	Картометрический	0,1	-
5169	490850.35	2176503.65	Картометрический	0,1	-
5170	490871.94	2176412.73	Картометрический	0,1	-
5171	490932.05	2176425.58	Картометрический	0,1	-
5172	490953.99	2176428.98	Картометрический	0,1	-
5173	490956.93	2176428.92	Картометрический	0,1	-
5174	490958.48	2176423.44	Картометрический	0,1	-
5175	490956.49	2176422.46	Картометрический	0,1	-
5176	490957.48	2176420.13	Картометрический	0,1	-
5177	490961.32	2176404.81	Картометрический	0,1	-
5178	490967.25	2176381.21	Картометрический	0,1	-
5179	490983.36	2176385.18	Картометрический	0,1	-
5180	490982.69	2176387.49	Картометрический	0,1	-

Раздел 2

Сведения о местоположении границ объекта

Обозначение характерных точек границ	Координаты, м		Метод определения координат характерной точки	Средняя квадратическая погрешность положения характерной точки (Mf), м	Описание обозначения точки на местности (при наличии)
	X	Y			
1	2	3	4	5	6
5181	491007.20	2176393.82	Картометрический	0,1	-
5182	490965.52	2176572.29	Картометрический	0,1	-
5183	490964.50	2176576.07	Картометрический	0,1	-
5184	490954.88	2176617.70	Картометрический	0,1	-
5185	490954.36	2176621.78	Картометрический	0,1	-
5186	490953.74	2176621.69	Картометрический	0,1	-
5187	490953.65	2176622.53	Картометрический	0,1	-
5188	490953.30	2176625.43	Картометрический	0,1	-
5189	490953.78	2176625.76	Картометрический	0,1	-
5154	490948.97	2176651.30	Картометрический	0,1	-
Участок 128					
5191	489526.15	2185353.71	Картометрический	0,1	-
5192	489516.43	2185362.77	Картометрический	0,1	-
5193	489486.22	2185378.70	Картометрический	0,1	-
5194	489471.43	2185376.19	Картометрический	0,1	-
5195	489467.08	2185396.20	Картометрический	0,1	-
5196	489442.79	2185391.30	Картометрический	0,1	-
5197	489445.28	2185380.12	Картометрический	0,1	-
5198	489421.56	2185372.79	Картометрический	0,1	-
5199	489419.39	2185382.69	Картометрический	0,1	-
5200	489394.30	2185375.50	Картометрический	0,1	-
5201	489393.55	2185378.52	Картометрический	0,1	-
5202	489386.33	2185376.67	Картометрический	0,1	-
5203	489370.87	2185369.00	Картометрический	0,1	-
5204	489373.14	2185359.45	Картометрический	0,1	-
5205	489349.03	2185353.75	Картометрический	0,1	-
5206	489325.39	2185348.66	Картометрический	0,1	-
5207	489313.34	2185344.02	Картометрический	0,1	-
5208	489251.58	2185333.80	Картометрический	0,1	-
5209	489249.75	2185342.51	Картометрический	0,1	-

Раздел 2

Сведения о местоположении границ объекта

Обозначение характерных точек границ	Координаты, м		Метод определения координат характерной точки	Средняя квадратическая погрешность положения характерной точки (Mf), м	Описание обозначения точки на местности (при наличии)
	X	Y			
1	2	3	4	5	6
5210	489225.78	2185334.05	Картометрический	0,1	-
5211	489223.84	2185328.84	Картометрический	0,1	-
5212	489216.67	2185320.56	Картометрический	0,1	-
5213	489203.11	2185315.93	Картометрический	0,1	-
5214	489201.30	2185323.72	Картометрический	0,1	-
5215	489192.46	2185319.50	Картометрический	0,1	-
5216	489172.82	2185297.83	Картометрический	0,1	-
5217	489173.65	2185271.83	Картометрический	0,1	-
5218	489168.95	2185263.10	Картометрический	0,1	-
5219	489161.00	2185254.05	Картометрический	0,1	-
5220	489150.63	2185252.14	Картометрический	0,1	-
5221	489125.24	2185245.37	Картометрический	0,1	-
5222	489128.20	2185230.75	Картометрический	0,1	-
5223	489002.59	2185225.04	Картометрический	0,1	-
5224	489001.47	2185230.89	Картометрический	0,1	-
5225	488999.64	2185241.40	Картометрический	0,1	-
5226	488971.70	2185236.47	Картометрический	0,1	-
5227	488973.52	2185226.36	Картометрический	0,1	-
5228	488952.80	2185223.07	Картометрический	0,1	-
5229	488894.02	2185219.87	Картометрический	0,1	-
5230	488888.70	2185212.86	Картометрический	0,1	-
5231	488881.52	2185211.62	Картометрический	0,1	-
5232	488873.18	2185184.64	Картометрический	0,1	-
5233	488809.85	2185077.42	Картометрический	0,1	-
5234	488780.69	2185049.88	Картометрический	0,1	-
5235	488790.79	2185038.08	Картометрический	0,1	-
5236	488804.42	2185057.54	Картометрический	0,1	-
5237	488822.84	2185063.68	Картометрический	0,1	-
5238	488844.45	2185068.97	Картометрический	0,1	-
5239	488875.56	2185076.10	Картометрический	0,1	-

Раздел 2

Сведения о местоположении границ объекта

Обозначение характерных точек границ	Координаты, м		Метод определения координат характерной точки	Средняя квадратическая погрешность положения характерной точки (Mf), м	Описание обозначения точки на местности (при наличии)
	X	Y			
1	2	3	4	5	6
5240	488896.45	2185080.57	Картометрический	0,1	-
5241	488927.11	2185087.12	Картометрический	0,1	-
5242	488972.38	2185096.80	Картометрический	0,1	-
5243	489188.55	2185143.39	Картометрический	0,1	-
5244	489227.74	2185151.62	Картометрический	0,1	-
5245	489257.52	2185158.32	Картометрический	0,1	-
5246	489361.22	2185181.67	Картометрический	0,1	-
5247	489401.08	2185191.00	Картометрический	0,1	-
5248	489403.30	2185192.32	Картометрический	0,1	-
5249	489412.17	2185194.08	Картометрический	0,1	-
5250	489450.83	2185202.56	Картометрический	0,1	-
5251	489487.86	2185211.04	Картометрический	0,1	-
5252	489490.55	2185211.64	Картометрический	0,1	-
5253	489489.53	2185216.12	Картометрический	0,1	-
5254	489493.43	2185217.01	Картометрический	0,1	-
5255	489495.66	2185213.89	Картометрический	0,1	-
5256	489496.82	2185213.36	Картометрический	0,1	-
5257	489501.34	2185214.08	Картометрический	0,1	-
5258	489536.56	2185222.15	Картометрический	0,1	-
5259	489554.33	2185226.26	Картометрический	0,1	-
5260	489575.41	2185231.38	Картометрический	0,1	-
5261	489576.19	2185231.70	Картометрический	0,1	-
5262	489576.85	2185236.47	Картометрический	0,1	-
5263	489581.70	2185237.71	Картометрический	0,1	-
5264	489582.52	2185235.74	Картометрический	0,1	-
5265	489584.93	2185233.93	Картометрический	0,1	-
5266	489626.72	2185242.59	Картометрический	0,1	-
5267	489649.46	2185247.41	Картометрический	0,1	-
5268	489667.69	2185251.27	Картометрический	0,1	-
5269	489671.14	2185251.88	Картометрический	0,1	-

Раздел 2

Сведения о местоположении границ объекта

Обозначение характерных точек границ	Координаты, м		Метод определения координат характерной точки	Средняя квадратическая погрешность положения характерной точки (Mf), м	Описание обозначения точки на местности (при наличии)
	X	Y			
1	2	3	4	5	6
5270	489677.86	2185252.70	Картометрический	0,1	-
5271	489677.95	2185256.15	Картометрический	0,1	-
5272	489675.62	2185262.56	Картометрический	0,1	-
5273	489674.33	2185263.46	Картометрический	0,1	-
5274	489663.79	2185268.11	Картометрический	0,1	-
5275	489640.61	2185285.74	Картометрический	0,1	-
5276	489635.35	2185288.89	Картометрический	0,1	-
5277	489623.16	2185295.40	Картометрический	0,1	-
5278	489581.44	2185324.56	Картометрический	0,1	-
5279	489553.54	2185341.41	Картометрический	0,1	-
5280	489540.21	2185342.05	Картометрический	0,1	-
5281	489539.96	2185342.23	Картометрический	0,1	-
5191	489526.15	2185353.71	Картометрический	0,1	-
Участок 129					
5283	489906.48	2172849.50	Картометрический	0,1	-
5284	489926.67	2172851.02	Картометрический	0,1	-
5285	489943.15	2172852.70	Картометрический	0,1	-
5286	489958.78	2172854.96	Картометрический	0,1	-
5287	489973.15	2172856.24	Картометрический	0,1	-
5288	489988.25	2172857.59	Картометрический	0,1	-
5289	490003.47	2172858.96	Картометрический	0,1	-
5290	490018.34	2172860.29	Картометрический	0,1	-
5291	490031.90	2172861.30	Картометрический	0,1	-
5292	490048.05	2172862.41	Картометрический	0,1	-
5293	490054.36	2172862.63	Картометрический	0,1	-
5294	490064.14	2172863.73	Картометрический	0,1	-
5295	490077.88	2172864.76	Картометрический	0,1	-
5296	490092.56	2172865.85	Картометрический	0,1	-
5297	490110.12	2172867.13	Картометрический	0,1	-
5298	490125.67	2172868.99	Картометрический	0,1	-

Раздел 2

Сведения о местоположении границ объекта

Обозначение характерных точек границ	Координаты, м		Метод определения координат характерной точки	Средняя квадратическая погрешность положения характерной точки (Mf), м	Описание обозначения точки на местности (при наличии)
	X	Y			
1	2	3	4	5	6
5299	490127.18	2172847.45	Картометрический	0,1	-
5300	490158.49	2172854.47	Картометрический	0,1	-
5301	490160.82	2172835.19	Картометрический	0,1	-
5302	490163.31	2172814.56	Картометрический	0,1	-
5303	490165.60	2172795.60	Картометрический	0,1	-
5304	490165.44	2172784.94	Картометрический	0,1	-
5305	490161.75	2172767.51	Картометрический	0,1	-
5306	490263.61	2172587.22	Картометрический	0,1	-
5307	490277.27	2172562.10	Картометрический	0,1	-
5308	490286.68	2172545.56	Картометрический	0,1	-
5309	490295.85	2172528.82	Картометрический	0,1	-
5310	490295.99	2172528.59	Картометрический	0,1	-
5311	490296.32	2172528.01	Картометрический	0,1	-
5312	490301.08	2172519.73	Картометрический	0,1	-
5313	490311.71	2172500.57	Картометрический	0,1	-
5314	490322.73	2172480.56	Картометрический	0,1	-
5315	490334.75	2172458.74	Картометрический	0,1	-
5316	490341.36	2172451.90	Картометрический	0,1	-
5317	490354.24	2172458.92	Картометрический	0,1	-
5318	490414.13	2172487.41	Картометрический	0,1	-
5319	490487.52	2172476.55	Картометрический	0,1	-
5320	490512.33	2172431.90	Картометрический	0,1	-
5321	490548.52	2172413.17	Картометрический	0,1	-
5322	490575.62	2172364.09	Картометрический	0,1	-
5323	490597.15	2172375.10	Картометрический	0,1	-
5324	490607.91	2172380.61	Картометрический	0,1	-
5325	490613.90	2172354.58	Картометрический	0,1	-
5326	490643.19	2172291.01	Картометрический	0,1	-
5327	490659.49	2172249.08	Картометрический	0,1	-
5328	490686.14	2172166.18	Картометрический	0,1	-

Раздел 2

Сведения о местоположении границ объекта

Обозначение характерных точек границ	Координаты, м		Метод определения координат характерной точки	Средняя квадратическая погрешность положения характерной точки (Mf), м	Описание обозначения точки на местности (при наличии)
	X	Y			
1	2	3	4	5	6
5329	490803.59	2172181.64	Картометрический	0,1	-
5330	490812.76	2172185.76	Картометрический	0,1	-
5331	490814.86	2172186.71	Картометрический	0,1	-
5332	490826.13	2172187.59	Картометрический	0,1	-
5333	490841.11	2172190.83	Картометрический	0,1	-
5334	490845.33	2172191.75	Картометрический	0,1	-
5335	490862.68	2172190.59	Картометрический	0,1	-
5336	490879.44	2172191.47	Картометрический	0,1	-
5337	490894.64	2172197.68	Картометрический	0,1	-
5338	490896.95	2172198.82	Картометрический	0,1	-
5339	490899.79	2172200.60	Картометрический	0,1	-
5340	490902.55	2172202.16	Картометрический	0,1	-
5341	490955.74	2172228.41	Картометрический	0,1	-
5342	490972.18	2172264.03	Картометрический	0,1	-
5343	490971.02	2172267.38	Картометрический	0,1	-
5344	490980.50	2172301.85	Картометрический	0,1	-
5345	490926.11	2172412.18	Картометрический	0,1	-
5346	490834.42	2172611.81	Картометрический	0,1	-
5347	490798.56	2172695.93	Картометрический	0,1	-
5348	490970.76	2172767.01	Картометрический	0,1	-
5349	491036.66	2172779.46	Картометрический	0,1	-
5350	491090.55	2172789.64	Картометрический	0,1	-
5351	491095.50	2172790.59	Картометрический	0,1	-
5352	491125.11	2172796.23	Картометрический	0,1	-
5353	491149.27	2172800.73	Картометрический	0,1	-
5354	491156.65	2172801.72	Картометрический	0,1	-
5355	491228.21	2172500.44	Картометрический	0,1	-
5356	491233.59	2172477.80	Картометрический	0,1	-
5357	491297.03	2172302.74	Картометрический	0,1	-
5358	491315.71	2172260.44	Картометрический	0,1	-

Раздел 2

Сведения о местоположении границ объекта

Обозначение характерных точек границ	Координаты, м		Метод определения координат характерной точки	Средняя квадратическая погрешность положения характерной точки (Mf), м	Описание обозначения точки на местности (при наличии)
	X	Y			
1	2	3	4	5	6
5359	491308.10	2172255.48	Картометрический	0,1	-
5360	491250.67	2172218.20	Картометрический	0,1	-
5361	491273.43	2172173.13	Картометрический	0,1	-
5362	491275.22	2172169.58	Картометрический	0,1	-
5363	491276.32	2172167.40	Картометрический	0,1	-
5364	491279.40	2172161.29	Картометрический	0,1	-
5365	491283.68	2172152.80	Картометрический	0,1	-
5366	491286.14	2172147.93	Картометрический	0,1	-
5367	491294.87	2172130.67	Картометрический	0,1	-
5368	491296.62	2172127.18	Картометрический	0,1	-
5369	491353.37	2172076.31	Картометрический	0,1	-
5370	491375.28	2172056.64	Картометрический	0,1	-
5371	491377.90	2172054.29	Картометрический	0,1	-
5372	491383.30	2172049.45	Картометрический	0,1	-
5373	491407.90	2172069.44	Картометрический	0,1	-
5374	491380.52	2172069.87	Картометрический	0,1	-
5375	491359.90	2172088.04	Картометрический	0,1	-
5376	491370.31	2172092.94	Картометрический	0,1	-
5377	491372.45	2172087.36	Картометрический	0,1	-
5378	491397.36	2172098.61	Картометрический	0,1	-
5379	491396.69	2172100.14	Картометрический	0,1	-
5380	491421.99	2172110.08	Картометрический	0,1	-
5381	491420.16	2172116.43	Картометрический	0,1	-
5382	491465.26	2172137.80	Картометрический	0,1	-
5383	491585.13	2172187.31	Картометрический	0,1	-
5384	491587.12	2172182.83	Картометрический	0,1	-
5385	491587.96	2172183.19	Картометрический	0,1	-
5386	491588.78	2172183.54	Картометрический	0,1	-
5387	491600.80	2172188.64	Картометрический	0,1	-
5388	491608.48	2172192.02	Картометрический	0,1	-

Раздел 2

Сведения о местоположении границ объекта

Обозначение характерных точек границ	Координаты, м		Метод определения координат характерной точки	Средняя квадратическая погрешность положения характерной точки (Mf), м	Описание обозначения точки на местности (при наличии)
	X	Y			
1	2	3	4	5	6
5389	491612.60	2172193.88	Картометрический	0,1	-
5390	491653.63	2172210.32	Картометрический	0,1	-
5391	491663.78	2172214.56	Картометрический	0,1	-
5392	491674.92	2172219.58	Картометрический	0,1	-
5393	491687.90	2172225.50	Картометрический	0,1	-
5394	491689.18	2172226.08	Картометрический	0,1	-
5395	491700.42	2172231.33	Картометрический	0,1	-
5396	491703.95	2172233.21	Картометрический	0,1	-
5397	491714.61	2172237.33	Картометрический	0,1	-
5398	491710.92	2172246.09	Картометрический	0,1	-
5399	491701.45	2172266.08	Картометрический	0,1	-
5400	491696.22	2172277.13	Картометрический	0,1	-
5401	491721.90	2172288.06	Картометрический	0,1	-
5402	491736.10	2172293.75	Картометрический	0,1	-
5403	491749.93	2172299.77	Картометрический	0,1	-
5404	491766.47	2172262.83	Картометрический	0,1	-
5405	491828.72	2172288.52	Картометрический	0,1	-
5406	491829.39	2172287.01	Картометрический	0,1	-
5407	491854.32	2172296.96	Картометрический	0,1	-
5408	491865.26	2172301.32	Картометрический	0,1	-
5409	491868.04	2172302.43	Картометрический	0,1	-
5410	491879.22	2172306.89	Картометрический	0,1	-
5411	491878.67	2172308.33	Картометрический	0,1	-
5412	491886.30	2172311.62	Картометрический	0,1	-
5413	491904.16	2172319.32	Картометрический	0,1	-
5414	491930.45	2172331.07	Картометрический	0,1	-
5415	491933.57	2172332.30	Картометрический	0,1	-
5416	491955.98	2172341.47	Картометрический	0,1	-
5417	491968.84	2172345.94	Картометрический	0,1	-
5418	491976.48	2172348.64	Картометрический	0,1	-

Раздел 2

Сведения о местоположении границ объекта

Обозначение характерных точек границ	Координаты, м		Метод определения координат характерной точки	Средняя квадратическая погрешность положения характерной точки (Mf), м	Описание обозначения точки на местности (при наличии)
	X	Y			
1	2	3	4	5	6
5419	491996.60	2172355.76	Картометрический	0,1	-
5420	492016.88	2172363.46	Картометрический	0,1	-
5421	492027.06	2172368.10	Картометрический	0,1	-
5422	492166.25	2172090.65	Картометрический	0,1	-
5423	492274.10	2171833.80	Картометрический	0,1	-
5424	492294.62	2171789.85	Картометрический	0,1	-
5425	492389.10	2171829.64	Картометрический	0,1	-
5426	492397.16	2171833.07	Картометрический	0,1	-
5427	492397.30	2171832.81	Картометрический	0,1	-
5428	492428.99	2171846.48	Картометрический	0,1	-
5429	492432.11	2171847.85	Картометрический	0,1	-
5430	492475.50	2171863.99	Картометрический	0,1	-
5431	492515.59	2171881.08	Картометрический	0,1	-
5432	492531.17	2171889.44	Картометрический	0,1	-
5433	492480.56	2172008.09	Картометрический	0,1	-
5434	492458.03	2172044.36	Картометрический	0,1	-
5435	492428.87	2172095.15	Картометрический	0,1	-
5436	492413.09	2172124.56	Картометрический	0,1	-
5437	492390.00	2172189.05	Картометрический	0,1	-
5438	492352.39	2172271.99	Картометрический	0,1	-
5439	492310.09	2172375.17	Картометрический	0,1	-
5440	492310.53	2172375.34	Картометрический	0,1	-
5441	492303.28	2172392.77	Картометрический	0,1	-
5442	492302.51	2172392.45	Картометрический	0,1	-
5443	492287.29	2172426.67	Картометрический	0,1	-
5444	492279.04	2172454.98	Картометрический	0,1	-
5445	492243.70	2172544.35	Картометрический	0,1	-
5446	492213.29	2172591.01	Картометрический	0,1	-
5447	492195.23	2172665.90	Картометрический	0,1	-
5448	492173.18	2172681.24	Картометрический	0,1	-

Раздел 2

Сведения о местоположении границ объекта

Обозначение характерных точек границ	Координаты, м		Метод определения координат характерной точки	Средняя квадратическая погрешность положения характерной точки (Mf), м	Описание обозначения точки на местности (при наличии)
	X	Y			
1	2	3	4	5	6
5449	492140.74	2172752.44	Картометрический	0,1	-
5450	492103.62	2172865.24	Картометрический	0,1	-
5451	492101.95	2172870.49	Картометрический	0,1	-
5452	492074.24	2172940.78	Картометрический	0,1	-
5453	492065.02	2172964.66	Картометрический	0,1	-
5454	492063.61	2172968.58	Картометрический	0,1	-
5455	492031.14	2173051.70	Картометрический	0,1	-
5456	492017.78	2173085.50	Картометрический	0,1	-
5457	492012.75	2173099.08	Картометрический	0,1	-
5458	491986.33	2173171.81	Картометрический	0,1	-
5459	491981.16	2173169.83	Картометрический	0,1	-
5460	491935.07	2173149.70	Картометрический	0,1	-
5461	491914.07	2173138.51	Картометрический	0,1	-
5462	491892.49	2173120.17	Картометрический	0,1	-
5463	491873.24	2173100.65	Картометрический	0,1	-
5464	491869.41	2173094.60	Картометрический	0,1	-
5465	491868.01	2173088.97	Картометрический	0,1	-
5466	491870.53	2173074.75	Картометрический	0,1	-
5467	491849.13	2173070.85	Картометрический	0,1	-
5468	491847.50	2173072.08	Картометрический	0,1	-
5469	491844.22	2173129.87	Картометрический	0,1	-
5470	491854.10	2173131.03	Картометрический	0,1	-
5471	491856.45	2173137.41	Картометрический	0,1	-
5472	491885.49	2173174.24	Картометрический	0,1	-
5473	491878.11	2173222.43	Картометрический	0,1	-
5474	491870.59	2173278.00	Картометрический	0,1	-
5475	491868.95	2173285.11	Картометрический	0,1	-
5476	491813.78	2173279.13	Картометрический	0,1	-
5477	491725.36	2173269.54	Картометрический	0,1	-
5478	491711.02	2173267.99	Картометрический	0,1	-

Раздел 2

Сведения о местоположении границ объекта

Обозначение характерных точек границ	Координаты, м		Метод определения координат характерной точки	Средняя квадратическая погрешность положения характерной точки (Mf), м	Описание обозначения точки на местности (при наличии)
	X	Y			
1	2	3	4	5	6
5479	491470.91	2173236.40	Картометрический	0,1	-
5480	491287.35	2173211.70	Картометрический	0,1	-
5481	491254.90	2173207.38	Картометрический	0,1	-
5482	491253.46	2173207.13	Картометрический	0,1	-
5483	491251.27	2173206.88	Картометрический	0,1	-
5484	491030.35	2173173.92	Картометрический	0,1	-
5485	490929.37	2173157.42	Картометрический	0,1	-
5486	490906.30	2173153.91	Картометрический	0,1	-
5487	490899.67	2173153.13	Картометрический	0,1	-
5488	490860.94	2173146.65	Картометрический	0,1	-
5489	490854.99	2173145.91	Картометрический	0,1	-
5490	490844.31	2173146.13	Картометрический	0,1	-
5491	490824.18	2173141.87	Картометрический	0,1	-
5492	490807.65	2173140.36	Картометрический	0,1	-
5493	490776.13	2173137.16	Картометрический	0,1	-
5494	490745.60	2173132.72	Картометрический	0,1	-
5495	490671.69	2173122.71	Картометрический	0,1	-
5496	490659.95	2173120.36	Картометрический	0,1	-
5497	490633.46	2173116.59	Картометрический	0,1	-
5498	490620.85	2173114.57	Картометрический	0,1	-
5499	490579.94	2173109.00	Картометрический	0,1	-
5500	490568.47	2173107.21	Картометрический	0,1	-
5501	490555.81	2173105.62	Картометрический	0,1	-
5502	490540.58	2173103.86	Картометрический	0,1	-
5503	490516.90	2173101.72	Картометрический	0,1	-
5504	490419.16	2173089.25	Картометрический	0,1	-
5505	490406.79	2173090.99	Картометрический	0,1	-
5506	490305.81	2173081.30	Картометрический	0,1	-
5507	490299.94	2173079.67	Картометрический	0,1	-
5508	490148.23	2173060.67	Картометрический	0,1	-

Раздел 2

Сведения о местоположении границ объекта

Обозначение характерных точек границ	Координаты, м		Метод определения координат характерной точки	Средняя квадратическая погрешность положения характерной точки (Mf), м	Описание обозначения точки на местности (при наличии)
	X	Y			
1	2	3	4	5	6
5509	490137.97	2173058.97	Картометрический	0,1	-
5510	490069.78	2173051.99	Картометрический	0,1	-
5511	490069.27	2173051.62	Картометрический	0,1	-
5512	490042.92	2173048.20	Картометрический	0,1	-
5513	489901.40	2173028.73	Картометрический	0,1	-
5283	489906.48	2172849.50	Картометрический	0,1	-
5515	491756.70	2172547.31	Картометрический	0,1	-
5516	491755.39	2172545.25	Картометрический	0,1	-
5517	491731.10	2172534.24	Картометрический	0,1	-
5518	491728.45	2172540.42	Картометрический	0,1	-
5519	491721.73	2172537.53	Картометрический	0,1	-
5520	491723.72	2172532.93	Картометрический	0,1	-
5521	491671.18	2172511.47	Картометрический	0,1	-
5522	491668.21	2172515.41	Картометрический	0,1	-
5523	491667.33	2172517.74	Картометрический	0,1	-
5524	491666.75	2172520.17	Картометрический	0,1	-
5525	491643.38	2172575.44	Картометрический	0,1	-
5526	491652.95	2172577.55	Картометрический	0,1	-
5527	491662.81	2172579.10	Картометрический	0,1	-
5528	491667.91	2172579.91	Картометрический	0,1	-
5529	491668.24	2172582.42	Картометрический	0,1	-
5530	491690.24	2172586.26	Картометрический	0,1	-
5531	491704.86	2172589.44	Картометрический	0,1	-
5532	491707.17	2172589.89	Картометрический	0,1	-
5533	491719.70	2172591.99	Картометрический	0,1	-
5534	491731.97	2172594.50	Картометрический	0,1	-
5535	491735.19	2172590.74	Картометрический	0,1	-
5536	491746.28	2172568.35	Картометрический	0,1	-
5537	491749.38	2172561.50	Картометрический	0,1	-
5538	491752.21	2172556.35	Картометрический	0,1	-

Раздел 2

Сведения о местоположении границ объекта

Обозначение характерных точек границ	Координаты, м		Метод определения координат характерной точки	Средняя квадратическая погрешность положения характерной точки (Mf), м	Описание обозначения точки на местности (при наличии)
	X	Y			
1	2	3	4	5	6
5515	491756.70	2172547.31	Картометрический	0,1	-
5540	491754.02	2172308.20	Картометрический	0,1	-
5541	491739.78	2172340.93	Картометрический	0,1	-
5542	491882.88	2172402.48	Картометрический	0,1	-
5543	491897.66	2172368.42	Картометрический	0,1	-
5540	491754.02	2172308.20	Картометрический	0,1	-
Участок 130					
5545	489396.52	2175442.51	Картометрический	0,1	-
5546	489400.91	2175419.41	Картометрический	0,1	-
5547	489405.59	2175392.64	Картометрический	0,1	-
5548	489423.44	2175339.32	Картометрический	0,1	-
5549	489425.44	2175333.20	Картометрический	0,1	-
5550	489426.44	2175328.16	Картометрический	0,1	-
5551	489426.46	2175328.00	Картометрический	0,1	-
5552	489426.48	2175327.84	Картометрический	0,1	-
5553	489426.50	2175327.68	Картометрический	0,1	-
5554	489426.48	2175326.88	Картометрический	0,1	-
5555	489426.46	2175326.79	Картометрический	0,1	-
5556	489426.44	2175326.59	Картометрический	0,1	-
5557	489426.40	2175326.42	Картометрический	0,1	-
5558	489426.36	2175326.29	Картометрический	0,1	-
5559	489423.45	2175316.51	Картометрический	0,1	-
5560	489416.51	2175306.18	Картометрический	0,1	-
5561	489403.86	2175287.32	Картометрический	0,1	-
5562	489401.55	2175282.75	Картометрический	0,1	-
5563	489402.21	2175275.17	Картометрический	0,1	-
5564	489404.51	2175266.27	Картометрический	0,1	-
5565	489408.46	2175253.40	Картометрический	0,1	-
5566	489416.02	2175242.52	Картометрический	0,1	-
5567	489418.98	2175230.32	Картометрический	0,1	-

Раздел 2

Сведения о местоположении границ объекта

Обозначение характерных точек границ	Координаты, м		Метод определения координат характерной точки	Средняя квадратическая погрешность положения характерной точки (Mf), м	Описание обозначения точки на местности (при наличии)
	X	Y			
1	2	3	4	5	6
5568	489419.64	2175221.75	Картометрический	0,1	-
5569	489423.91	2175199.00	Картометрический	0,1	-
5570	489425.88	2175198.34	Картометрический	0,1	-
5571	489459.64	2175210.77	Картометрический	0,1	-
5572	489630.96	2175282.34	Картометрический	0,1	-
5573	489622.10	2175308.44	Картометрический	0,1	-
5574	489617.47	2175322.33	Картометрический	0,1	-
5575	489612.29	2175336.31	Картометрический	0,1	-
5576	489611.12	2175339.12	Картометрический	0,1	-
5577	489601.02	2175396.89	Картометрический	0,1	-
5578	489592.99	2175444.93	Картометрический	0,1	-
5579	489591.50	2175455.92	Картометрический	0,1	-
5580	489586.00	2175483.98	Картометрический	0,1	-
5581	489481.13	2175459.24	Картометрический	0,1	-
5582	489429.63	2175449.43	Картометрический	0,1	-
5583	489412.70	2175445.95	Картометрический	0,1	-
5584	489401.56	2175443.32	Картометрический	0,1	-
5545	489396.52	2175442.51	Картометрический	0,1	-
Участок 131					
5586	491562.40	2175669.55	Картометрический	0,1	-
5587	491559.38	2175668.42	Картометрический	0,1	-
5588	491533.77	2175655.16	Картометрический	0,1	-
5589	491519.45	2175647.90	Картометрический	0,1	-
5590	491502.72	2175642.48	Картометрический	0,1	-
5591	491464.74	2175639.10	Картометрический	0,1	-
5592	491435.13	2175635.11	Картометрический	0,1	-
5593	491400.07	2175630.99	Картометрический	0,1	-
5594	491404.62	2175613.79	Картометрический	0,1	-
5595	491401.22	2175613.00	Картометрический	0,1	-
5596	491399.77	2175617.35	Картометрический	0,1	-

Раздел 2

Сведения о местоположении границ объекта

Обозначение характерных точек границ	Координаты, м		Метод определения координат характерной точки	Средняя квадратическая погрешность положения характерной точки (Mf), м	Описание обозначения точки на местности (при наличии)
	X	Y			
1	2	3	4	5	6
5597	491394.29	2175615.93	Картометрический	0,1	-
5598	491390.82	2175615.00	Картометрический	0,1	-
5599	491381.40	2175611.79	Картометрический	0,1	-
5600	491382.49	2175608.66	Картометрический	0,1	-
5601	491383.19	2175606.55	Картометрический	0,1	-
5602	491370.97	2175603.74	Картометрический	0,1	-
5603	491363.90	2175626.88	Картометрический	0,1	-
5604	491363.18	2175629.63	Картометрический	0,1	-
5605	491361.90	2175634.48	Картометрический	0,1	-
5606	491350.16	2175632.11	Картометрический	0,1	-
5607	491351.28	2175627.23	Картометрический	0,1	-
5608	491341.87	2175624.48	Картометрический	0,1	-
5609	491336.48	2175626.94	Картометрический	0,1	-
5610	491334.30	2175628.06	Картометрический	0,1	-
5611	491332.54	2175632.48	Картометрический	0,1	-
5612	491331.64	2175634.90	Картометрический	0,1	-
5613	491331.39	2175635.56	Картометрический	0,1	-
5614	491328.31	2175640.98	Картометрический	0,1	-
5615	491194.74	2175933.08	Картометрический	0,1	-
5616	491191.51	2175930.52	Картометрический	0,1	-
5617	491181.78	2175926.29	Картометрический	0,1	-
5618	491143.92	2175910.04	Картометрический	0,1	-
5619	491138.36	2175907.72	Картометрический	0,1	-
5620	491084.27	2175885.19	Картометрический	0,1	-
5621	491083.53	2175884.77	Картометрический	0,1	-
5622	491088.77	2175871.88	Картометрический	0,1	-
5623	491180.87	2175645.74	Картометрический	0,1	-
5624	491186.86	2175644.94	Картометрический	0,1	-
5625	491213.61	2175641.23	Картометрический	0,1	-
5626	491224.02	2175636.43	Картометрический	0,1	-

Раздел 2

Сведения о местоположении границ объекта

Обозначение характерных точек границ	Координаты, м		Метод определения координат характерной точки	Средняя квадратическая погрешность положения характерной точки (Mf), м	Описание обозначения точки на местности (при наличии)
	X	Y			
1	2	3	4	5	6
5627	491230.60	2175632.83	Картометрический	0,1	-
5628	491231.60	2175632.06	Картометрический	0,1	-
5629	491238.42	2175624.56	Картометрический	0,1	-
5630	491241.22	2175618.38	Картометрический	0,1	-
5631	491245.35	2175609.70	Картометрический	0,1	-
5632	491245.78	2175608.79	Картометрический	0,1	-
5633	491247.25	2175605.03	Картометрический	0,1	-
5634	491254.10	2175596.65	Картометрический	0,1	-
5635	491258.20	2175582.19	Картометрический	0,1	-
5636	491259.37	2175573.97	Картометрический	0,1	-
5637	491259.85	2175564.34	Картометрический	0,1	-
5638	491265.46	2175564.73	Картометрический	0,1	-
5639	491304.22	2175566.98	Картометрический	0,1	-
5640	491307.97	2175547.55	Картометрический	0,1	-
5641	491305.41	2175546.83	Картометрический	0,1	-
5642	491304.93	2175546.89	Картометрический	0,1	-
5643	491302.84	2175539.57	Картометрический	0,1	-
5644	491298.64	2175525.28	Картометрический	0,1	-
5645	491297.42	2175525.70	Картометрический	0,1	-
5646	491296.99	2175522.97	Картометрический	0,1	-
5647	491295.10	2175514.26	Картометрический	0,1	-
5648	491294.49	2175512.92	Картометрический	0,1	-
5649	491432.50	2175473.02	Картометрический	0,1	-
5650	491471.12	2175476.54	Картометрический	0,1	-
5651	491471.57	2175482.38	Картометрический	0,1	-
5652	491471.85	2175483.66	Картометрический	0,1	-
5653	491469.65	2175530.58	Картометрический	0,1	-
5654	491469.20	2175530.53	Картометрический	0,1	-
5655	491424.52	2175525.00	Картометрический	0,1	-
5656	491417.64	2175553.83	Картометрический	0,1	-

Раздел 2

Сведения о местоположении границ объекта

Обозначение характерных точек границ	Координаты, м		Метод определения координат характерной точки	Средняя квадратическая погрешность положения характерной точки (Mf), м	Описание обозначения точки на местности (при наличии)
	X	Y			
1	2	3	4	5	6
5657	491411.81	2175578.25	Картометрический	0,1	-
5658	491411.48	2175579.34	Картометрический	0,1	-
5659	491411.67	2175579.48	Картометрический	0,1	-
5660	491411.98	2175579.52	Картометрический	0,1	-
5661	491445.67	2175584.39	Картометрический	0,1	-
5662	491464.53	2175586.00	Картометрический	0,1	-
5663	491466.07	2175586.19	Картометрический	0,1	-
5664	491469.46	2175576.30	Картометрический	0,1	-
5665	491550.20	2175593.99	Картометрический	0,1	-
5666	491622.52	2175611.94	Картометрический	0,1	-
5667	491620.30	2175619.46	Картометрический	0,1	-
5668	491619.02	2175625.66	Картометрический	0,1	-
5669	491617.05	2175639.22	Картометрический	0,1	-
5670	491574.80	2175626.34	Картометрический	0,1	-
5671	491573.67	2175630.08	Картометрический	0,1	-
5672	491568.59	2175647.89	Картометрический	0,1	-
5673	491567.11	2175653.09	Картометрический	0,1	-
5674	491565.33	2175659.28	Картометрический	0,1	-
5586	491562.40	2175669.55	Картометрический	0,1	-
Участок 132					
5676	489953.94	2186990.12	Картометрический	0,1	-
5677	489960.16	2187010.00	Картометрический	0,1	-
5678	489966.32	2187029.70	Картометрический	0,1	-
5679	489967.62	2187033.86	Картометрический	0,1	-
5680	489975.08	2187057.72	Картометрический	0,1	-
5681	489983.30	2187083.97	Картометрический	0,1	-
5682	489986.47	2187107.09	Картометрический	0,1	-
5683	489989.89	2187131.86	Картометрический	0,1	-
5684	489993.30	2187156.62	Картометрический	0,1	-
5685	489933.86	2187164.81	Картометрический	0,1	-

Раздел 2

Сведения о местоположении границ объекта

Обозначение характерных точек границ	Координаты, м		Метод определения координат характерной точки	Средняя квадратическая погрешность положения характерной точки (Mf), м	Описание обозначения точки на местности (при наличии)
	X	Y			
1	2	3	4	5	6
5686	489930.45	2187140.04	Картометрический	0,1	-
5687	489927.04	2187115.28	Картометрический	0,1	-
5688	489924.54	2187097.11	Картометрический	0,1	-
5689	489917.82	2187075.63	Картометрический	0,1	-
5690	489910.36	2187051.77	Картометрический	0,1	-
5691	489902.89	2187027.91	Картометрический	0,1	-
5692	489896.68	2187008.03	Картометрический	0,1	-
5676	489953.94	2186990.12	Картометрический	0,1	-
Участок 133					
5694	484193.48	2179813.95	Картометрический	0,1	-
5695	484162.49	2179875.54	Картометрический	0,1	-
5696	484170.36	2179891.03	Картометрический	0,1	-
5697	484146.29	2179931.75	Картометрический	0,1	-
5698	484160.47	2179939.83	Картометрический	0,1	-
5699	484131.91	2179990.92	Картометрический	0,1	-
5700	484066.05	2179957.29	Картометрический	0,1	-
5701	484061.59	2179955.02	Картометрический	0,1	-
5702	484000.79	2179923.97	Картометрический	0,1	-
5703	484024.37	2179849.46	Картометрический	0,1	-
5704	484027.90	2179838.32	Картометрический	0,1	-
5705	484042.29	2179792.85	Картометрический	0,1	-
5706	484045.81	2179781.72	Картометрический	0,1	-
5707	484137.97	2179830.36	Картометрический	0,1	-
5708	484140.20	2179831.54	Картометрический	0,1	-
5709	484143.22	2179830.18	Картометрический	0,1	-
5710	484159.70	2179798.90	Картометрический	0,1	-
5694	484193.48	2179813.95	Картометрический	0,1	-
Участок 134					
5712	491005.06	2175513.99	Картометрический	0,1	-
5713	491005.50	2175522.66	Картометрический	0,1	-

Раздел 2

Сведения о местоположении границ объекта

Обозначение характерных точек границ	Координаты, м		Метод определения координат характерной точки	Средняя квадратическая погрешность положения характерной точки (Mf), м	Описание обозначения точки на местности (при наличии)
	X	Y			
1	2	3	4	5	6
5714	490924.75	2175728.24	Картометрический	0,1	-
5715	490835.00	2175689.48	Картометрический	0,1	-
5716	490855.10	2175641.40	Картометрический	0,1	-
5717	490856.90	2175637.19	Картометрический	0,1	-
5718	490862.78	2175622.79	Картометрический	0,1	-
5719	490830.70	2175608.37	Картометрический	0,1	-
5720	490814.28	2175648.44	Картометрический	0,1	-
5721	490745.90	2175621.41	Картометрический	0,1	-
5722	490749.57	2175608.13	Картометрический	0,1	-
5723	490751.28	2175604.38	Картометрический	0,1	-
5724	490754.23	2175598.89	Картометрический	0,1	-
5725	490757.19	2175592.08	Картометрический	0,1	-
5726	490764.67	2175574.46	Картометрический	0,1	-
5727	490767.33	2175568.34	Картометрический	0,1	-
5728	490772.68	2175554.64	Картометрический	0,1	-
5729	490782.01	2175525.70	Картометрический	0,1	-
5730	490785.45	2175502.05	Картометрический	0,1	-
5731	490795.54	2175419.49	Картометрический	0,1	-
5732	490799.40	2175393.19	Картометрический	0,1	-
5733	490799.88	2175390.25	Картометрический	0,1	-
5734	490801.44	2175382.96	Картометрический	0,1	-
5735	490804.93	2175360.15	Картометрический	0,1	-
5736	490808.10	2175343.87	Картометрический	0,1	-
5737	490809.64	2175342.41	Картометрический	0,1	-
5738	490829.62	2175348.49	Картометрический	0,1	-
5739	490832.08	2175349.36	Картометрический	0,1	-
5740	490859.29	2175358.45	Картометрический	0,1	-
5741	490911.36	2175376.42	Картометрический	0,1	-
5742	490914.64	2175376.34	Картометрический	0,1	-
5743	490929.93	2175380.36	Картометрический	0,1	-

Раздел 2

Сведения о местоположении границ объекта

Обозначение характерных точек границ	Координаты, м		Метод определения координат характерной точки	Средняя квадратическая погрешность положения характерной точки (Mf), м	Описание обозначения точки на местности (при наличии)
	X	Y			
1	2	3	4	5	6
5744	490956.50	2175387.34	Картометрический	0,1	-
5745	490958.17	2175387.77	Картометрический	0,1	-
5746	490950.49	2175422.19	Картометрический	0,1	-
5747	490947.95	2175433.91	Картометрический	0,1	-
5748	490939.27	2175468.06	Картометрический	0,1	-
5749	490933.18	2175470.39	Картометрический	0,1	-
5750	490899.49	2175483.28	Картометрический	0,1	-
5751	490899.94	2175487.41	Картометрический	0,1	-
5752	490897.76	2175490.50	Картометрический	0,1	-
5753	490888.72	2175492.31	Картометрический	0,1	-
5754	490878.58	2175511.07	Картометрический	0,1	-
5755	490879.83	2175512.50	Картометрический	0,1	-
5756	490931.29	2175540.05	Картометрический	0,1	-
5757	490933.12	2175538.48	Картометрический	0,1	-
5758	490941.03	2175522.25	Картометрический	0,1	-
5759	490952.65	2175503.93	Картометрический	0,1	-
5760	490994.94	2175510.14	Картометрический	0,1	-
5712	491005.06	2175513.99	Картометрический	0,1	-
Участок 135					
5762	490647.95	2175844.18	Картометрический	0,1	-
5763	490692.28	2175868.21	Картометрический	0,1	-
5764	490714.08	2175879.45	Картометрический	0,1	-
5765	490722.66	2175883.88	Картометрический	0,1	-
5766	490722.09	2175885.57	Картометрический	0,1	-
5767	490717.77	2175898.40	Картометрический	0,1	-
5768	490719.35	2175898.93	Картометрический	0,1	-
5769	490723.98	2175900.47	Картометрический	0,1	-
5770	490724.01	2175900.91	Картометрический	0,1	-
5771	490725.91	2175902.43	Картометрический	0,1	-
5772	490739.24	2175906.84	Картометрический	0,1	-

Раздел 2

Сведения о местоположении границ объекта

Обозначение характерных точек границ	Координаты, м		Метод определения координат характерной точки	Средняя квадратическая погрешность положения характерной точки (Mf), м	Описание обозначения точки на местности (при наличии)
	X	Y			
1	2	3	4	5	6
5773	490763.70	2175914.93	Картометрический	0,1	-
5774	490766.21	2175915.38	Картометрический	0,1	-
5775	490766.03	2175917.43	Картометрический	0,1	-
5776	490778.96	2175923.19	Картометрический	0,1	-
5777	490786.19	2175926.12	Картометрический	0,1	-
5778	490814.04	2175937.38	Картометрический	0,1	-
5779	490836.97	2175949.14	Картометрический	0,1	-
5780	490785.68	2176074.04	Картометрический	0,1	-
5781	490773.48	2176102.94	Картометрический	0,1	-
5782	490742.26	2176088.34	Картометрический	0,1	-
5783	490742.15	2176088.51	Картометрический	0,1	-
5784	490711.37	2176075.58	Картометрический	0,1	-
5785	490645.43	2176048.11	Картометрический	0,1	-
5786	490638.79	2176045.01	Картометрический	0,1	-
5787	490615.98	2176033.12	Картометрический	0,1	-
5788	490575.98	2176012.27	Картометрический	0,1	-
5789	490589.95	2175979.66	Картометрический	0,1	-
5790	490593.87	2175970.51	Картометрический	0,1	-
5791	490601.61	2175952.44	Картометрический	0,1	-
5792	490613.54	2175925.36	Картометрический	0,1	-
5793	490616.38	2175918.96	Картометрический	0,1	-
5794	490636.24	2175871.30	Картометрический	0,1	-
5795	490636.91	2175869.97	Картометрический	0,1	-
5762	490647.95	2175844.18	Картометрический	0,1	-
Участок 136					
5797	490251.71	2176046.13	Картометрический	0,1	-
5798	490303.77	2176051.99	Картометрический	0,1	-
5799	490303.64	2176070.05	Картометрический	0,1	-
5800	490301.86	2176086.49	Картометрический	0,1	-
5801	490286.29	2176158.70	Картометрический	0,1	-

Раздел 2

Сведения о местоположении границ объекта

Обозначение характерных точек границ	Координаты, м		Метод определения координат характерной точки	Средняя квадратическая погрешность положения характерной точки (Mf), м	Описание обозначения точки на местности (при наличии)
	X	Y			
1	2	3	4	5	6
5802	490230.46	2176150.31	Картометрический	0,1	-
5797	490251.71	2176046.13	Картометрический	0,1	-
Участок 137					
5804	490114.00	2176315.92	Картометрический	0,1	-
5805	490117.51	2176293.33	Картометрический	0,1	-
5806	490116.53	2176289.29	Картометрический	0,1	-
5807	490118.07	2176282.25	Картометрический	0,1	-
5808	490120.09	2176274.83	Картометрический	0,1	-
5809	490129.37	2176232.36	Картометрический	0,1	-
5810	490129.70	2176225.77	Картометрический	0,1	-
5811	490134.46	2176200.40	Картометрический	0,1	-
5812	490137.52	2176183.89	Картометрический	0,1	-
5813	490140.51	2176171.19	Картометрический	0,1	-
5814	490141.60	2176168.35	Картометрический	0,1	-
5815	490145.00	2176149.98	Картометрический	0,1	-
5816	490159.35	2176151.77	Картометрический	0,1	-
5817	490169.49	2176153.29	Картометрический	0,1	-
5818	490178.46	2176154.62	Картометрический	0,1	-
5819	490182.96	2176155.53	Картометрический	0,1	-
5820	490216.70	2176161.89	Картометрический	0,1	-
5821	490217.95	2176162.11	Картометрический	0,1	-
5822	490243.06	2176166.78	Картометрический	0,1	-
5823	490280.53	2176173.74	Картометрический	0,1	-
5824	490266.00	2176258.54	Картометрический	0,1	-
5825	490262.96	2176257.78	Картометрический	0,1	-
5826	490259.88	2176257.19	Картометрический	0,1	-
5827	490259.69	2176257.13	Картометрический	0,1	-
5828	490258.07	2176261.78	Картометрический	0,1	-
5829	490252.70	2176260.11	Картометрический	0,1	-
5830	490251.79	2176262.44	Картометрический	0,1	-

Раздел 2

Сведения о местоположении границ объекта

Обозначение характерных точек границ	Координаты, м		Метод определения координат характерной точки	Средняя квадратическая погрешность положения характерной точки (Mf), м	Описание обозначения точки на местности (при наличии)
	X	Y			
1	2	3	4	5	6
5831	490247.09	2176260.90	Картометрический	0,1	-
5832	490247.87	2176258.49	Картометрический	0,1	-
5833	490242.63	2176256.80	Картометрический	0,1	-
5834	490244.12	2176252.35	Картометрический	0,1	-
5835	490225.62	2176245.06	Картометрический	0,1	-
5836	490227.54	2176238.35	Картометрический	0,1	-
5837	490223.00	2176237.06	Картометрический	0,1	-
5838	490218.57	2176235.82	Картометрический	0,1	-
5839	490202.41	2176231.26	Картометрический	0,1	-
5840	490199.73	2176230.79	Картометрический	0,1	-
5841	490197.80	2176239.96	Картометрический	0,1	-
5842	490193.72	2176260.11	Картометрический	0,1	-
5843	490186.66	2176293.76	Картометрический	0,1	-
5844	490182.39	2176318.88	Картометрический	0,1	-
5845	490181.45	2176324.42	Картометрический	0,1	-
5804	490114.00	2176315.92	Картометрический	0,1	-
Участок 138					
5847	489906.48	2172849.50	Картометрический	0,1	-
5848	489907.15	2172825.77	Картометрический	0,1	-
5849	489907.03	2172824.51	Картометрический	0,1	-
5850	489901.17	2172763.14	Картометрический	0,1	-
5851	489900.80	2172759.25	Картометрический	0,1	-
5852	489916.24	2172706.40	Картометрический	0,1	-
5853	489922.58	2172684.71	Картометрический	0,1	-
5854	489923.18	2172664.61	Картометрический	0,1	-
5855	489924.77	2172612.49	Картометрический	0,1	-
5856	489924.81	2172611.07	Картометрический	0,1	-
5857	489924.89	2172607.85	Картометрический	0,1	-
5858	490070.29	2172400.19	Картометрический	0,1	-
5859	490111.83	2172340.85	Картометрический	0,1	-

Раздел 2

Сведения о местоположении границ объекта

Обозначение характерных точек границ	Координаты, м		Метод определения координат характерной точки	Средняя квадратическая погрешность положения характерной точки (Mf), м	Описание обозначения точки на местности (при наличии)
	X	Y			
1	2	3	4	5	6
5860	490164.16	2172364.58	Картометрический	0,1	-
5861	490185.28	2172374.05	Картометрический	0,1	-
5862	490277.73	2172417.21	Картометрический	0,1	-
5863	490341.36	2172451.90	Картометрический	0,1	-
5864	490334.75	2172458.74	Картометрический	0,1	-
5865	490322.73	2172480.56	Картометрический	0,1	-
5866	490311.71	2172500.57	Картометрический	0,1	-
5867	490301.08	2172519.73	Картометрический	0,1	-
5868	490296.32	2172528.01	Картометрический	0,1	-
5869	490295.99	2172528.59	Картометрический	0,1	-
5870	490295.85	2172528.82	Картометрический	0,1	-
5871	490286.68	2172545.56	Картометрический	0,1	-
5872	490277.27	2172562.10	Картометрический	0,1	-
5873	490263.61	2172587.22	Картометрический	0,1	-
5874	490161.75	2172767.51	Картометрический	0,1	-
5875	490165.44	2172784.94	Картометрический	0,1	-
5876	490165.60	2172795.60	Картометрический	0,1	-
5877	490163.31	2172814.56	Картометрический	0,1	-
5878	490160.82	2172835.19	Картометрический	0,1	-
5879	490158.49	2172854.47	Картометрический	0,1	-
5880	490127.18	2172847.45	Картометрический	0,1	-
5881	490125.67	2172868.99	Картометрический	0,1	-
5882	490110.12	2172867.13	Картометрический	0,1	-
5883	490092.56	2172865.85	Картометрический	0,1	-
5884	490077.88	2172864.76	Картометрический	0,1	-
5885	490064.14	2172863.73	Картометрический	0,1	-
5886	490054.36	2172862.63	Картометрический	0,1	-
5887	490048.05	2172862.41	Картометрический	0,1	-
5888	490031.90	2172861.30	Картометрический	0,1	-
5889	490018.34	2172860.29	Картометрический	0,1	-

Раздел 2

Сведения о местоположении границ объекта

Обозначение характерных точек границ	Координаты, м		Метод определения координат характерной точки	Средняя квадратическая погрешность положения характерной точки (Mf), м	Описание обозначения точки на местности (при наличии)
	X	Y			
1	2	3	4	5	6
5890	490003.47	2172858.96	Картометрический	0,1	-
5891	489988.25	2172857.59	Картометрический	0,1	-
5892	489973.15	2172856.24	Картометрический	0,1	-
5893	489958.78	2172854.96	Картометрический	0,1	-
5894	489943.15	2172852.70	Картометрический	0,1	-
5895	489926.67	2172851.02	Картометрический	0,1	-
5847	489906.48	2172849.50	Картометрический	0,1	-
Участок 139					
5897	489713.56	2178805.82	Картометрический	0,1	-
5898	489718.31	2178808.43	Картометрический	0,1	-
5899	489759.04	2178830.76	Картометрический	0,1	-
5900	489782.28	2178841.88	Картометрический	0,1	-
5901	489778.11	2178850.91	Картометрический	0,1	-
5902	489798.40	2178861.54	Картометрический	0,1	-
5903	489790.65	2178880.54	Картометрический	0,1	-
5904	489779.49	2178907.46	Картометрический	0,1	-
5905	489776.18	2178915.46	Картометрический	0,1	-
5906	489774.74	2178914.94	Картометрический	0,1	-
5907	489757.25	2178908.13	Картометрический	0,1	-
5908	489743.38	2178900.89	Картометрический	0,1	-
5909	489718.13	2178899.60	Картометрический	0,1	-
5910	489692.81	2178886.39	Картометрический	0,1	-
5911	489679.17	2178879.40	Картометрический	0,1	-
5912	489684.34	2178870.08	Картометрический	0,1	-
5897	489713.56	2178805.82	Картометрический	0,1	-
Участок 140					
5914	487074.37	2179750.01	Картометрический	0,1	-
5915	487167.69	2179883.80	Картометрический	0,1	-
5916	487178.57	2179892.94	Картометрический	0,1	-
5917	487183.72	2179896.64	Картометрический	0,1	-

Раздел 2

Сведения о местоположении границ объекта

Обозначение характерных точек границ	Координаты, м		Метод определения координат характерной точки	Средняя квадратическая погрешность положения характерной точки (Mf), м	Описание обозначения точки на местности (при наличии)
	X	Y			
1	2	3	4	5	6
5918	487232.21	2179856.88	Картометрический	0,1	-
5919	487253.82	2179885.50	Картометрический	0,1	-
5920	487281.42	2179922.05	Картометрический	0,1	-
5921	487245.23	2179953.37	Картометрический	0,1	-
5922	487284.73	2179985.11	Картометрический	0,1	-
5923	487286.59	2179981.65	Картометрический	0,1	-
5924	487293.14	2179985.88	Картометрический	0,1	-
5925	487377.00	2180008.49	Картометрический	0,1	-
5926	487385.27	2180017.09	Картометрический	0,1	-
5927	487404.12	2180041.81	Картометрический	0,1	-
5928	487418.94	2180061.24	Картометрический	0,1	-
5929	487423.80	2180067.61	Картометрический	0,1	-
5930	487425.28	2180071.24	Картометрический	0,1	-
5931	487440.89	2180090.69	Картометрический	0,1	-
5932	487449.93	2180101.86	Картометрический	0,1	-
5933	487453.46	2180098.58	Картометрический	0,1	-
5934	487456.71	2180093.69	Картометрический	0,1	-
5935	487459.38	2180094.71	Картометрический	0,1	-
5936	487464.62	2180100.55	Картометрический	0,1	-
5937	487466.08	2180109.50	Картометрический	0,1	-
5938	487479.79	2180125.59	Картометрический	0,1	-
5939	487492.73	2180128.26	Картометрический	0,1	-
5940	487502.83	2180133.59	Картометрический	0,1	-
5941	487489.04	2180148.01	Картометрический	0,1	-
5942	487504.61	2180166.21	Картометрический	0,1	-
5943	487528.47	2180194.12	Картометрический	0,1	-
5944	487525.80	2180196.27	Картометрический	0,1	-
5945	487524.38	2180200.77	Картометрический	0,1	-
5946	487520.21	2180201.70	Картометрический	0,1	-
5947	487543.82	2180233.11	Картометрический	0,1	-

Раздел 2

Сведения о местоположении границ объекта

Обозначение характерных точек границ	Координаты, м		Метод определения координат характерной точки	Средняя квадратическая погрешность положения характерной точки (Mf), м	Описание обозначения точки на местности (при наличии)
	X	Y			
1	2	3	4	5	6
5948	487542.43	2180234.23	Картометрический	0,1	-
5949	487515.93	2180256.94	Картометрический	0,1	-
5950	487487.96	2180225.95	Картометрический	0,1	-
5951	487483.02	2180220.49	Картометрический	0,1	-
5952	487477.68	2180214.16	Картометрический	0,1	-
5953	487398.65	2180123.56	Картометрический	0,1	-
5954	487397.76	2180123.91	Картометрический	0,1	-
5955	487395.26	2180121.13	Картометрический	0,1	-
5956	487396.01	2180120.53	Картометрический	0,1	-
5957	487383.89	2180107.15	Картометрический	0,1	-
5958	487383.68	2180107.35	Картометрический	0,1	-
5959	487369.01	2180089.79	Картометрический	0,1	-
5960	487281.76	2179995.91	Картометрический	0,1	-
5961	487271.97	2180001.96	Картометрический	0,1	-
5962	487264.35	2180006.40	Картометрический	0,1	-
5963	487263.04	2180007.40	Картометрический	0,1	-
5964	487253.98	2180011.96	Картометрический	0,1	-
5965	487244.99	2180013.16	Картометрический	0,1	-
5966	487198.96	2180009.68	Картометрический	0,1	-
5967	487180.03	2180007.24	Картометрический	0,1	-
5968	487158.12	2180003.80	Картометрический	0,1	-
5969	487088.11	2179993.75	Картометрический	0,1	-
5970	487057.82	2179988.95	Картометрический	0,1	-
5971	487049.25	2179989.48	Картометрический	0,1	-
5972	487052.12	2179985.06	Картометрический	0,1	-
5973	487032.56	2179948.12	Картометрический	0,1	-
5974	487034.41	2179945.72	Картометрический	0,1	-
5975	487032.70	2179945.62	Картометрический	0,1	-
5976	487019.06	2179946.77	Картометрический	0,1	-
5977	486995.57	2179953.94	Картометрический	0,1	-

Раздел 2

Сведения о местоположении границ объекта

Обозначение характерных точек границ	Координаты, м		Метод определения координат характерной точки	Средняя квадратическая погрешность положения характерной точки (Mf), м	Описание обозначения точки на местности (при наличии)
	X	Y			
1	2	3	4	5	6
5978	486987.57	2179953.96	Картометрический	0,1	-
5979	486987.57	2179956.46	Картометрический	0,1	-
5980	486980.31	2179958.72	Картометрический	0,1	-
5981	486973.66	2179933.28	Картометрический	0,1	-
5982	486969.98	2179934.39	Картометрический	0,1	-
5983	486968.70	2179930.60	Картометрический	0,1	-
5984	486958.86	2179933.59	Картометрический	0,1	-
5985	486969.02	2179960.73	Картометрический	0,1	-
5986	486952.08	2179963.75	Картометрический	0,1	-
5987	486949.59	2179964.19	Картометрический	0,1	-
5988	486948.10	2179964.46	Картометрический	0,1	-
5989	486946.90	2179964.66	Картометрический	0,1	-
5990	486925.01	2179968.56	Картометрический	0,1	-
5991	486920.80	2179969.32	Картометрический	0,1	-
5992	486912.63	2179971.83	Картометрический	0,1	-
5993	486910.43	2179972.46	Картометрический	0,1	-
5994	486908.74	2179972.94	Картометрический	0,1	-
5995	486906.79	2179966.51	Картометрический	0,1	-
5996	486896.50	2179959.17	Картометрический	0,1	-
5997	486887.79	2179952.96	Картометрический	0,1	-
5998	486881.49	2179941.35	Картометрический	0,1	-
5999	486870.85	2179951.03	Картометрический	0,1	-
6000	486869.47	2179948.66	Картометрический	0,1	-
6001	486868.57	2179947.09	Картометрический	0,1	-
6002	486866.51	2179944.89	Картометрический	0,1	-
6003	486840.29	2179961.77	Картометрический	0,1	-
6004	486825.40	2179970.62	Картометрический	0,1	-
6005	486824.89	2179970.61	Картометрический	0,1	-
6006	486791.51	2179970.02	Картометрический	0,1	-
6007	486778.70	2179976.67	Картометрический	0,1	-

Раздел 2

Сведения о местоположении границ объекта

Обозначение характерных точек границ	Координаты, м		Метод определения координат характерной точки	Средняя квадратическая погрешность положения характерной точки (Mf), м	Описание обозначения точки на местности (при наличии)
	X	Y			
1	2	3	4	5	6
6008	486773.13	2179974.69	Картометрический	0,1	-
6009	486787.02	2179962.91	Картометрический	0,1	-
6010	486792.11	2179961.55	Картометрический	0,1	-
6011	486794.01	2179958.47	Картометрический	0,1	-
6012	486815.03	2179934.28	Картометрический	0,1	-
6013	486842.84	2179906.55	Картометрический	0,1	-
6014	486857.50	2179891.89	Картометрический	0,1	-
6015	486889.08	2179858.58	Картометрический	0,1	-
6016	486903.76	2179842.93	Картометрический	0,1	-
6017	486907.26	2179842.42	Картометрический	0,1	-
6018	486910.98	2179823.28	Картометрический	0,1	-
6019	486911.74	2179819.59	Картометрический	0,1	-
6020	486912.27	2179817.58	Картометрический	0,1	-
6021	486934.31	2179816.29	Картометрический	0,1	-
6022	486983.32	2179805.49	Картометрический	0,1	-
6023	486985.48	2179804.96	Картометрический	0,1	-
6024	486992.26	2179803.16	Картометрический	0,1	-
6025	487005.92	2179797.85	Картометрический	0,1	-
6026	487026.51	2179783.45	Картометрический	0,1	-
6027	487030.42	2179782.61	Картометрический	0,1	-
6028	487061.01	2179759.15	Картометрический	0,1	-
5914	487074.37	2179750.01	Картометрический	0,1	-
Участок 141					
6030	489499.24	2177912.26	Картометрический	0,1	-
6031	489500.02	2177914.48	Картометрический	0,1	-
6032	489477.27	2177922.53	Картометрический	0,1	-
6033	489419.66	2177946.03	Картометрический	0,1	-
6034	489418.80	2177944.12	Картометрический	0,1	-
6035	489414.67	2177934.92	Картометрический	0,1	-
6036	489421.77	2177924.14	Картометрический	0,1	-

Раздел 2

Сведения о местоположении границ объекта

Обозначение характерных точек границ	Координаты, м		Метод определения координат характерной точки	Средняя квадратическая погрешность положения характерной точки (Mf), м	Описание обозначения точки на местности (при наличии)
	X	Y			
1	2	3	4	5	6
6037	489453.52	2177919.61	Картометрический	0,1	-
6038	489469.73	2177914.47	Картометрический	0,1	-
6039	489492.19	2177904.60	Картометрический	0,1	-
6040	489496.49	2177904.48	Картометрический	0,1	-
6041	489497.55	2177907.47	Картометрический	0,1	-
6042	489497.94	2177908.59	Картометрический	0,1	-
6043	489498.78	2177910.97	Картометрический	0,1	-
6030	489499.24	2177912.26	Картометрический	0,1	-
Участок 142					
6045	488064.32	2184667.42	Картометрический	0,1	-
6046	488067.38	2184655.15	Картометрический	0,1	-
6047	488073.74	2184629.75	Картометрический	0,1	-
6048	488080.05	2184604.52	Картометрический	0,1	-
6049	488086.37	2184579.27	Картометрический	0,1	-
6050	488092.82	2184553.49	Картометрический	0,1	-
6051	488104.19	2184508.03	Картометрический	0,1	-
6052	488171.85	2184559.44	Картометрический	0,1	-
6053	488370.27	2184686.91	Картометрический	0,1	-
6054	488395.37	2184700.97	Картометрический	0,1	-
6055	488401.19	2184704.42	Картометрический	0,1	-
6056	488440.48	2184724.07	Картометрический	0,1	-
6057	488447.45	2184727.55	Картометрический	0,1	-
6058	488470.98	2184737.10	Картометрический	0,1	-
6059	488583.09	2184842.96	Картометрический	0,1	-
6060	488692.11	2184947.76	Картометрический	0,1	-
6061	488742.22	2184993.63	Картометрический	0,1	-
6062	488790.79	2185038.08	Картометрический	0,1	-
6063	488780.69	2185049.88	Картометрический	0,1	-
6064	488770.00	2185056.79	Картометрический	0,1	-
6065	488736.69	2185106.78	Картометрический	0,1	-

Раздел 2

Сведения о местоположении границ объекта

Обозначение характерных точек границ	Координаты, м		Метод определения координат характерной точки	Средняя квадратическая погрешность положения характерной точки (Mf), м	Описание обозначения точки на местности (при наличии)
	X	Y			
1	2	3	4	5	6
6066	488615.79	2185168.08	Картометрический	0,1	-
6067	488538.29	2185109.96	Картометрический	0,1	-
6068	488518.57	2185096.97	Картометрический	0,1	-
6069	488517.78	2185091.06	Картометрический	0,1	-
6070	488493.39	2185081.82	Картометрический	0,1	-
6071	488474.23	2185066.10	Картометрический	0,1	-
6072	488464.68	2185076.80	Картометрический	0,1	-
6073	488450.01	2185061.09	Картометрический	0,1	-
6074	488446.76	2185056.16	Картометрический	0,1	-
6075	488437.95	2185042.74	Картометрический	0,1	-
6076	488435.46	2185035.75	Картометрический	0,1	-
6077	488434.16	2185032.00	Картометрический	0,1	-
6078	488429.28	2185016.70	Картометрический	0,1	-
6079	488428.99	2185014.29	Картометрический	0,1	-
6080	488428.92	2185013.14	Картометрический	0,1	-
6081	488428.09	2185000.60	Картометрический	0,1	-
6082	488433.99	2184995.97	Картометрический	0,1	-
6083	488436.93	2185001.11	Картометрический	0,1	-
6084	488442.87	2184998.36	Картометрический	0,1	-
6085	488447.13	2184996.47	Картометрический	0,1	-
6086	488456.29	2184992.11	Картометрический	0,1	-
6087	488461.20	2184980.81	Картометрический	0,1	-
6088	488449.42	2184969.22	Картометрический	0,1	-
6089	488440.03	2184960.42	Картометрический	0,1	-
6090	488438.37	2184941.09	Картометрический	0,1	-
6091	488438.22	2184930.53	Картометрический	0,1	-
6092	488438.60	2184909.81	Картометрический	0,1	-
6093	488435.43	2184903.79	Картометрический	0,1	-
6094	488426.65	2184896.13	Картометрический	0,1	-
6095	488422.16	2184892.22	Картометрический	0,1	-

Раздел 2

Сведения о местоположении границ объекта

Обозначение характерных точек границ	Координаты, м		Метод определения координат характерной точки	Средняя квадратическая погрешность положения характерной точки (Mf), м	Описание обозначения точки на местности (при наличии)
	X	Y			
1	2	3	4	5	6
6096	488384.45	2184884.36	Картометрический	0,1	-
6097	488370.40	2184896.36	Картометрический	0,1	-
6098	488361.22	2184893.93	Картометрический	0,1	-
6099	488341.93	2184903.10	Картометрический	0,1	-
6100	488318.69	2184902.40	Картометрический	0,1	-
6101	488332.83	2184887.35	Картометрический	0,1	-
6102	488327.48	2184886.51	Картометрический	0,1	-
6103	488319.04	2184880.90	Картометрический	0,1	-
6104	488291.01	2184866.50	Картометрический	0,1	-
6105	488269.33	2184860.53	Картометрический	0,1	-
6106	488258.04	2184858.03	Картометрический	0,1	-
6107	488257.25	2184857.21	Картометрический	0,1	-
6108	488267.21	2184846.44	Картометрический	0,1	-
6109	488264.08	2184844.34	Картометрический	0,1	-
6110	488259.76	2184840.73	Картометрический	0,1	-
6111	488252.39	2184845.41	Картометрический	0,1	-
6112	488244.36	2184850.52	Картометрический	0,1	-
6113	488231.35	2184838.51	Картометрический	0,1	-
6114	488213.57	2184820.13	Картометрический	0,1	-
6115	488233.95	2184803.98	Картометрический	0,1	-
6116	488242.74	2184797.01	Картометрический	0,1	-
6117	488248.30	2184792.61	Картометрический	0,1	-
6118	488243.57	2184788.56	Картометрический	0,1	-
6119	488222.89	2184774.50	Картометрический	0,1	-
6120	488221.65	2184773.66	Картометрический	0,1	-
6121	488212.48	2184767.44	Картометрический	0,1	-
6122	488212.10	2184767.18	Картометрический	0,1	-
6123	488192.81	2184754.08	Картометрический	0,1	-
6124	488161.41	2184732.74	Картометрический	0,1	-
6045	488064.32	2184667.42	Картометрический	0,1	-

Раздел 2

Сведения о местоположении границ объекта

Обозначение характерных точек границ	Координаты, м		Метод определения координат характерной точки	Средняя квадратическая погрешность положения характерной точки (Mf), м	Описание обозначения точки на местности (при наличии)
	X	Y			
1	2	3	4	5	6
Участок 143					
6126	489821.83	2177675.53	Картометрический	0,1	-
6127	489762.39	2177713.94	Картометрический	0,1	-
6128	489760.46	2177711.40	Картометрический	0,1	-
6129	489741.53	2177674.48	Картометрический	0,1	-
6130	489755.21	2177660.99	Картометрический	0,1	-
6131	489766.55	2177660.51	Картометрический	0,1	-
6132	489813.14	2177658.52	Картометрический	0,1	-
6133	489820.59	2177673.06	Картометрический	0,1	-
6126	489821.83	2177675.53	Картометрический	0,1	-
Участок 144					
6135	492651.88	2174513.74	Картометрический	0,1	-
6136	492637.72	2174500.74	Картометрический	0,1	-
6137	492630.50	2174510.66	Картометрический	0,1	-
6138	492628.57	2174513.31	Картометрический	0,1	-
6139	492615.53	2174531.26	Картометрический	0,1	-
6140	492633.50	2174548.86	Картометрический	0,1	-
6141	492622.83	2174554.61	Картометрический	0,1	-
6142	492610.12	2174563.88	Картометрический	0,1	-
6143	492610.42	2174585.85	Картометрический	0,1	-
6144	492613.96	2174593.73	Картометрический	0,1	-
6145	492596.91	2174611.14	Картометрический	0,1	-
6146	492595.47	2174617.97	Картометрический	0,1	-
6147	492593.35	2174618.22	Картометрический	0,1	-
6148	492579.31	2174621.00	Картометрический	0,1	-
6149	492555.98	2174623.07	Картометрический	0,1	-
6150	492520.72	2174626.21	Картометрический	0,1	-
6151	492485.48	2174629.35	Картометрический	0,1	-
6152	492450.24	2174632.49	Картометрический	0,1	-
6153	492445.24	2174632.94	Картометрический	0,1	-

Раздел 2

Сведения о местоположении границ объекта

Обозначение характерных точек границ	Координаты, м		Метод определения координат характерной точки	Средняя квадратическая погрешность положения характерной точки (Mf), м	Описание обозначения точки на местности (при наличии)
	X	Y			
1	2	3	4	5	6
6154	492435.83	2174632.80	Картометрический	0,1	-
6155	492436.24	2174603.01	Картометрический	0,1	-
6156	492436.79	2174562.53	Картометрический	0,1	-
6157	492451.20	2174562.36	Картометрический	0,1	-
6158	492453.56	2174391.55	Картометрический	0,1	-
6159	492453.96	2174340.88	Картометрический	0,1	-
6160	492442.16	2174315.67	Картометрический	0,1	-
6161	492432.83	2174296.19	Картометрический	0,1	-
6162	492431.98	2174292.41	Картометрический	0,1	-
6163	492431.46	2174290.07	Картометрический	0,1	-
6164	492431.35	2174284.01	Картометрический	0,1	-
6165	492432.46	2174278.05	Картометрический	0,1	-
6166	492429.17	2174269.68	Картометрический	0,1	-
6167	492422.97	2174253.91	Картометрический	0,1	-
6168	492421.21	2174252.20	Картометрический	0,1	-
6169	492418.94	2174251.54	Картометрический	0,1	-
6170	492398.91	2174259.73	Картометрический	0,1	-
6171	492396.12	2174262.03	Картометрический	0,1	-
6172	492394.60	2174265.10	Картометрический	0,1	-
6173	492389.69	2174285.84	Картометрический	0,1	-
6174	492387.64	2174294.56	Картометрический	0,1	-
6175	492384.71	2174306.87	Картометрический	0,1	-
6176	492381.78	2174311.52	Картометрический	0,1	-
6177	492378.70	2174314.59	Картометрический	0,1	-
6178	492377.60	2174316.01	Картометрический	0,1	-
6179	492376.11	2174319.39	Картометрический	0,1	-
6180	492375.52	2174322.77	Картометрический	0,1	-
6181	492375.30	2174338.91	Картометрический	0,1	-
6182	492369.77	2174338.77	Картометрический	0,1	-
6183	492370.71	2174333.66	Картометрический	0,1	-

Раздел 2

Сведения о местоположении границ объекта

Обозначение характерных точек границ	Координаты, м		Метод определения координат характерной точки	Средняя квадратическая погрешность положения характерной точки (Mf), м	Описание обозначения точки на местности (при наличии)
	X	Y			
1	2	3	4	5	6
6184	492371.35	2174314.85	Картометрический	0,1	-
6185	492374.50	2174311.17	Картометрический	0,1	-
6186	492376.29	2174309.25	Картометрический	0,1	-
6187	492380.73	2174293.36	Картометрический	0,1	-
6188	492389.57	2174255.99	Картометрический	0,1	-
6189	492392.22	2174255.87	Картометрический	0,1	-
6190	492396.62	2174256.84	Картометрический	0,1	-
6191	492396.88	2174255.68	Картометрический	0,1	-
6192	492398.80	2174256.11	Картометрический	0,1	-
6193	492399.73	2174251.83	Картометрический	0,1	-
6194	492417.90	2174243.52	Картометрический	0,1	-
6195	492420.50	2174237.73	Картометрический	0,1	-
6196	492413.71	2174223.11	Картометрический	0,1	-
6197	492430.70	2174234.29	Картометрический	0,1	-
6198	492481.02	2174267.40	Картометрический	0,1	-
6199	492504.79	2174283.03	Картометрический	0,1	-
6200	492552.15	2174314.19	Картометрический	0,1	-
6201	492578.31	2174338.32	Картометрический	0,1	-
6202	492637.15	2174394.37	Картометрический	0,1	-
6203	492652.96	2174409.43	Картометрический	0,1	-
6204	492688.87	2174443.63	Картометрический	0,1	-
6205	492702.43	2174456.74	Картометрический	0,1	-
6206	492701.01	2174458.34	Картометрический	0,1	-
6207	492689.98	2174470.78	Картометрический	0,1	-
6135	492651.88	2174513.74	Картометрический	0,1	-
Участок 145					
6209	490772.70	2176837.07	Картометрический	0,1	-
6210	490757.46	2176912.25	Картометрический	0,1	-
6211	490799.27	2176920.29	Картометрический	0,1	-
6212	490812.88	2176845.31	Картометрический	0,1	-

Раздел 2

Сведения о местоположении границ объекта

Обозначение характерных точек границ	Координаты, м		Метод определения координат характерной точки	Средняя квадратическая погрешность положения характерной точки (Mf), м	Описание обозначения точки на местности (при наличии)
	X	Y			
1	2	3	4	5	6
6213	490833.78	2176849.60	Картометрический	0,1	-
6214	490899.01	2176862.98	Картометрический	0,1	-
6215	490887.64	2176908.19	Картометрический	0,1	-
6216	490894.24	2176996.13	Картометрический	0,1	-
6217	490906.62	2177017.80	Картометрический	0,1	-
6218	490896.89	2177022.75	Картометрический	0,1	-
6219	490892.65	2177024.80	Картометрический	0,1	-
6220	490859.65	2177033.13	Картометрический	0,1	-
6221	490833.91	2177012.66	Картометрический	0,1	-
6222	490830.33	2177025.76	Картометрический	0,1	-
6223	490791.76	2176976.18	Картометрический	0,1	-
6224	490761.84	2176937.72	Картометрический	0,1	-
6225	490714.45	2176918.20	Картометрический	0,1	-
6226	490699.47	2176912.16	Картометрический	0,1	-
6227	490692.10	2176909.01	Картометрический	0,1	-
6228	490625.40	2176855.15	Картометрический	0,1	-
6229	490616.02	2176864.07	Картометрический	0,1	-
6230	490631.34	2176882.75	Картометрический	0,1	-
6231	490665.69	2176924.65	Картометрический	0,1	-
6232	490704.10	2176971.48	Картометрический	0,1	-
6233	490721.02	2177004.67	Картометрический	0,1	-
6234	490721.41	2177027.28	Картометрический	0,1	-
6235	490724.58	2177031.10	Картометрический	0,1	-
6236	490730.60	2177030.14	Картометрический	0,1	-
6237	490733.85	2177033.85	Картометрический	0,1	-
6238	490737.45	2177037.96	Картометрический	0,1	-
6239	490742.06	2177043.21	Картометрический	0,1	-
6240	490758.01	2177057.62	Картометрический	0,1	-
6241	490768.57	2177074.04	Картометрический	0,1	-
6242	490767.05	2177084.51	Картометрический	0,1	-

Раздел 2

Сведения о местоположении границ объекта

Обозначение характерных точек границ	Координаты, м		Метод определения координат характерной точки	Средняя квадратическая погрешность положения характерной точки (Mf), м	Описание обозначения точки на местности (при наличии)
	X	Y			
1	2	3	4	5	6
6243	490768.32	2177089.28	Картометрический	0,1	-
6244	490768.34	2177098.11	Картометрический	0,1	-
6245	490764.47	2177118.61	Картометрический	0,1	-
6246	490768.74	2177138.83	Картометрический	0,1	-
6247	490767.48	2177146.52	Картометрический	0,1	-
6248	490775.55	2177152.64	Картометрический	0,1	-
6249	490794.25	2177170.88	Картометрический	0,1	-
6250	490803.76	2177189.96	Картометрический	0,1	-
6251	490803.13	2177212.21	Картометрический	0,1	-
6252	490788.65	2177276.56	Картометрический	0,1	-
6253	490771.36	2177321.23	Картометрический	0,1	-
6254	490768.84	2177324.86	Картометрический	0,1	-
6255	490762.37	2177336.10	Картометрический	0,1	-
6256	490755.99	2177347.19	Картометрический	0,1	-
6257	490754.66	2177347.05	Картометрический	0,1	-
6258	490752.41	2177347.96	Картометрический	0,1	-
6259	490746.73	2177352.66	Картометрический	0,1	-
6260	490746.12	2177353.10	Картометрический	0,1	-
6261	490729.90	2177364.87	Картометрический	0,1	-
6262	490727.94	2177366.57	Картометрический	0,1	-
6263	490722.24	2177370.05	Картометрический	0,1	-
6264	490728.73	2177382.33	Картометрический	0,1	-
6265	490707.38	2177395.41	Картометрический	0,1	-
6266	490700.68	2177384.11	Картометрический	0,1	-
6267	490695.67	2177387.49	Картометрический	0,1	-
6268	490690.46	2177382.92	Картометрический	0,1	-
6269	490689.69	2177381.41	Картометрический	0,1	-
6270	490679.54	2177386.61	Картометрический	0,1	-
6271	490649.34	2177399.99	Картометрический	0,1	-
6272	490647.11	2177386.10	Картометрический	0,1	-

Раздел 2

Сведения о местоположении границ объекта

Обозначение характерных точек границ	Координаты, м		Метод определения координат характерной точки	Средняя квадратическая погрешность положения характерной точки (Mf), м	Описание обозначения точки на местности (при наличии)
	X	Y			
1	2	3	4	5	6
6273	490637.60	2177387.28	Картометрический	0,1	-
6274	490612.21	2177412.98	Картометрический	0,1	-
6275	490597.66	2177440.55	Картометрический	0,1	-
6276	490596.42	2177455.63	Картометрический	0,1	-
6277	490597.04	2177458.81	Картометрический	0,1	-
6278	490602.11	2177459.00	Картометрический	0,1	-
6279	490605.00	2177474.96	Картометрический	0,1	-
6280	490604.89	2177476.26	Картометрический	0,1	-
6281	490605.20	2177477.29	Картометрический	0,1	-
6282	490593.47	2177503.04	Картометрический	0,1	-
6283	490592.16	2177540.97	Картометрический	0,1	-
6284	490563.21	2177549.16	Картометрический	0,1	-
6285	490557.88	2177533.15	Картометрический	0,1	-
6286	490535.37	2177551.87	Картометрический	0,1	-
6287	490491.92	2177597.44	Картометрический	0,1	-
6288	490489.21	2177594.33	Картометрический	0,1	-
6289	490457.84	2177610.52	Картометрический	0,1	-
6290	490454.68	2177612.26	Картометрический	0,1	-
6291	490451.85	2177613.83	Картометрический	0,1	-
6292	490448.70	2177616.39	Картометрический	0,1	-
6293	490424.01	2177607.35	Картометрический	0,1	-
6294	490381.68	2177628.10	Картометрический	0,1	-
6295	490328.98	2177616.35	Картометрический	0,1	-
6296	490291.90	2177605.11	Картометрический	0,1	-
6297	490265.84	2177597.21	Картометрический	0,1	-
6298	490259.88	2177595.40	Картометрический	0,1	-
6299	490254.40	2177593.74	Картометрический	0,1	-
6300	490240.96	2177589.67	Картометрический	0,1	-
6301	490248.37	2177567.08	Картометрический	0,1	-
6302	490263.81	2177572.62	Картометрический	0,1	-

Раздел 2

Сведения о местоположении границ объекта

Обозначение характерных точек границ	Координаты, м		Метод определения координат характерной точки	Средняя квадратическая погрешность положения характерной точки (Mf), м	Описание обозначения точки на местности (при наличии)
	X	Y			
1	2	3	4	5	6
6303	490267.23	2177564.95	Картометрический	0,1	-
6304	490260.21	2177535.45	Картометрический	0,1	-
6305	490267.10	2177533.81	Картометрический	0,1	-
6306	490264.12	2177505.66	Картометрический	0,1	-
6307	490263.88	2177503.43	Картометрический	0,1	-
6308	490262.08	2177486.86	Картометрический	0,1	-
6309	490289.60	2177412.30	Картометрический	0,1	-
6310	490309.23	2177419.66	Картометрический	0,1	-
6311	490333.00	2177421.57	Картометрический	0,1	-
6312	490347.90	2177421.26	Картометрический	0,1	-
6313	490356.78	2177420.30	Картометрический	0,1	-
6314	490367.56	2177414.90	Картометрический	0,1	-
6315	490377.71	2177382.43	Картометрический	0,1	-
6316	490379.01	2177379.87	Картометрический	0,1	-
6317	490384.25	2177371.00	Картометрический	0,1	-
6318	490455.89	2177418.66	Картометрический	0,1	-
6319	490457.91	2177419.11	Картометрический	0,1	-
6320	490494.59	2177396.56	Картометрический	0,1	-
6321	490517.28	2177369.09	Картометрический	0,1	-
6322	490560.62	2177301.30	Картометрический	0,1	-
6323	490581.93	2177271.21	Картометрический	0,1	-
6324	490591.77	2177254.91	Картометрический	0,1	-
6325	490616.54	2177216.12	Картометрический	0,1	-
6326	490477.61	2177122.73	Картометрический	0,1	-
6327	490492.48	2177105.14	Картометрический	0,1	-
6328	490508.97	2177076.75	Картометрический	0,1	-
6329	490520.87	2177056.54	Картометрический	0,1	-
6330	490526.86	2177045.97	Картометрический	0,1	-
6331	490541.98	2177058.10	Картометрический	0,1	-
6332	490557.82	2177071.48	Картометрический	0,1	-

Раздел 2

Сведения о местоположении границ объекта

Обозначение характерных точек границ	Координаты, м		Метод определения координат характерной точки	Средняя квадратическая погрешность положения характерной точки (Mf), м	Описание обозначения точки на местности (при наличии)
	X	Y			
1	2	3	4	5	6
6333	490560.40	2177073.18	Картометрический	0,1	-
6334	490565.22	2177076.64	Картометрический	0,1	-
6335	490575.76	2177064.22	Картометрический	0,1	-
6336	490580.94	2177068.07	Картометрический	0,1	-
6337	490589.63	2177057.99	Картометрический	0,1	-
6338	490597.21	2177063.42	Картометрический	0,1	-
6339	490606.95	2177072.07	Картометрический	0,1	-
6340	490611.23	2177066.00	Картометрический	0,1	-
6341	490611.03	2177065.77	Картометрический	0,1	-
6342	490617.27	2177056.88	Картометрический	0,1	-
6343	490629.38	2177042.06	Картометрический	0,1	-
6344	490599.75	2177013.68	Картометрический	0,1	-
6345	490582.00	2176996.25	Картометрический	0,1	-
6346	490560.94	2176978.60	Картометрический	0,1	-
6347	490561.69	2176974.60	Картометрический	0,1	-
6348	490562.95	2176968.13	Картометрический	0,1	-
6349	490564.31	2176965.27	Картометрический	0,1	-
6350	490561.03	2176957.40	Картометрический	0,1	-
6351	490543.08	2176914.83	Картометрический	0,1	-
6352	490536.43	2176901.89	Картометрический	0,1	-
6353	490533.27	2176893.52	Картометрический	0,1	-
6354	490532.33	2176887.21	Картометрический	0,1	-
6355	490533.22	2176880.09	Картометрический	0,1	-
6356	490549.28	2176839.56	Картометрический	0,1	-
6357	490550.65	2176840.04	Картометрический	0,1	-
6358	490551.07	2176839.22	Картометрический	0,1	-
6359	490572.65	2176847.42	Картометрический	0,1	-
6360	490585.11	2176848.13	Картометрический	0,1	-
6361	490591.37	2176868.96	Картометрический	0,1	-
6362	490593.72	2176866.43	Картометрический	0,1	-

Раздел 2

Сведения о местоположении границ объекта

Обозначение характерных точек границ	Координаты, м		Метод определения координат характерной точки	Средняя квадратическая погрешность положения характерной точки (Mf), м	Описание обозначения точки на местности (при наличии)
	X	Y			
1	2	3	4	5	6
6363	490637.62	2176809.57	Картометрический	0,1	-
6364	490653.62	2176794.86	Картометрический	0,1	-
6365	490695.96	2176813.92	Картометрический	0,1	-
6209	490772.70	2176837.07	Картометрический	0,1	-
Участок 146					
6367	486436.73	2178559.13	Картометрический	0,1	-
6368	486477.18	2178570.46	Картометрический	0,1	-
6369	486470.51	2178604.83	Картометрический	0,1	-
6370	486464.33	2178636.63	Картометрический	0,1	-
6371	486418.58	2178623.94	Картометрический	0,1	-
6372	486427.29	2178592.83	Картометрический	0,1	-
6367	486436.73	2178559.13	Картометрический	0,1	-
Участок 147					
6374	491471.84	2177445.06	Картометрический	0,1	-
6375	491502.90	2177478.64	Картометрический	0,1	-
6376	491508.65	2177484.32	Картометрический	0,1	-
6377	491518.11	2177493.63	Картометрический	0,1	-
6378	491521.59	2177497.06	Картометрический	0,1	-
6379	491541.55	2177518.02	Картометрический	0,1	-
6380	491513.50	2177565.21	Картометрический	0,1	-
6381	491596.64	2177580.05	Картометрический	0,1	-
6382	491601.24	2177578.21	Картометрический	0,1	-
6383	491600.45	2177582.30	Картометрический	0,1	-
6384	491599.55	2177600.81	Картометрический	0,1	-
6385	491599.61	2177603.87	Картометрический	0,1	-
6386	491597.93	2177621.72	Картометрический	0,1	-
6387	491594.19	2177639.55	Картометрический	0,1	-
6388	491591.06	2177654.50	Картометрический	0,1	-
6389	491591.26	2177657.39	Картометрический	0,1	-
6390	491589.10	2177670.79	Картометрический	0,1	-

Раздел 2

Сведения о местоположении границ объекта

Обозначение характерных точек границ	Координаты, м		Метод определения координат характерной точки	Средняя квадратическая погрешность положения характерной точки (Mf), м	Описание обозначения точки на местности (при наличии)
	X	Y			
1	2	3	4	5	6
6391	491586.05	2177686.71	Картометрический	0,1	-
6392	491583.53	2177706.90	Картометрический	0,1	-
6393	491581.16	2177727.37	Картометрический	0,1	-
6394	491580.49	2177730.42	Картометрический	0,1	-
6395	491579.71	2177741.76	Картометрический	0,1	-
6396	491579.24	2177748.70	Картометрический	0,1	-
6397	491575.19	2177794.52	Картометрический	0,1	-
6398	491571.75	2177831.24	Картометрический	0,1	-
6399	491570.61	2177862.17	Картометрический	0,1	-
6400	491544.51	2177862.22	Картометрический	0,1	-
6401	491489.83	2177861.02	Картометрический	0,1	-
6402	491472.71	2177854.78	Картометрический	0,1	-
6403	491425.24	2177782.47	Картометрический	0,1	-
6404	491407.04	2177759.81	Картометрический	0,1	-
6405	491389.00	2177736.36	Картометрический	0,1	-
6406	491381.83	2177727.10	Картометрический	0,1	-
6407	491380.13	2177724.62	Картометрический	0,1	-
6408	491294.66	2177709.51	Картометрический	0,1	-
6409	491286.48	2177698.82	Картометрический	0,1	-
6410	491166.83	2177638.27	Картометрический	0,1	-
6411	491148.39	2177635.00	Картометрический	0,1	-
6412	491130.49	2177631.94	Картометрический	0,1	-
6413	491114.76	2177630.28	Картометрический	0,1	-
6414	491086.73	2177622.87	Картометрический	0,1	-
6415	491065.96	2177618.83	Картометрический	0,1	-
6416	491039.14	2177613.64	Картометрический	0,1	-
6417	490985.50	2177605.72	Картометрический	0,1	-
6418	490902.41	2177615.20	Картометрический	0,1	-
6419	490872.64	2177616.84	Картометрический	0,1	-
6420	490875.49	2177623.24	Картометрический	0,1	-

Раздел 2

Сведения о местоположении границ объекта

Обозначение характерных точек границ	Координаты, м		Метод определения координат характерной точки	Средняя квадратическая погрешность положения характерной точки (Mf), м	Описание обозначения точки на местности (при наличии)
	X	Y			
1	2	3	4	5	6
6421	490880.07	2177634.50	Картометрический	0,1	-
6422	490873.45	2177637.54	Картометрический	0,1	-
6423	490831.68	2177660.41	Картометрический	0,1	-
6424	490795.91	2177679.95	Картометрический	0,1	-
6425	490745.49	2177661.57	Картометрический	0,1	-
6426	490741.21	2177638.98	Картометрический	0,1	-
6427	490742.37	2177634.44	Картометрический	0,1	-
6428	490748.66	2177609.76	Картометрический	0,1	-
6429	490778.27	2177587.95	Картометрический	0,1	-
6430	490790.50	2177578.94	Картометрический	0,1	-
6431	490798.77	2177573.76	Картометрический	0,1	-
6432	490812.95	2177564.88	Картометрический	0,1	-
6433	490830.72	2177558.27	Картометрический	0,1	-
6434	490835.98	2177558.46	Картометрический	0,1	-
6435	490846.94	2177550.22	Картометрический	0,1	-
6436	490845.78	2177547.86	Картометрический	0,1	-
6437	490852.46	2177545.13	Картометрический	0,1	-
6438	490875.15	2177494.59	Картометрический	0,1	-
6439	490867.75	2177482.48	Картометрический	0,1	-
6440	490841.98	2177438.66	Картометрический	0,1	-
6441	490856.34	2177417.14	Картометрический	0,1	-
6442	490869.34	2177397.79	Картометрический	0,1	-
6443	490966.57	2177253.02	Картометрический	0,1	-
6444	491003.96	2177205.16	Картометрический	0,1	-
6445	491083.47	2177270.97	Картометрический	0,1	-
6446	491083.70	2177283.38	Картометрический	0,1	-
6447	491144.56	2177305.02	Картометрический	0,1	-
6448	491145.53	2177297.11	Картометрический	0,1	-
6449	491173.30	2177297.50	Картометрический	0,1	-
6450	491173.17	2177302.80	Картометрический	0,1	-

Раздел 2

Сведения о местоположении границ объекта

Обозначение характерных точек границ	Координаты, м		Метод определения координат характерной точки	Средняя квадратическая погрешность положения характерной точки (Mf), м	Описание обозначения точки на местности (при наличии)
	X	Y			
1	2	3	4	5	6
6451	491316.17	2177267.61	Картометрический	0,1	-
6452	491324.93	2177261.34	Картометрический	0,1	-
6453	491333.12	2177271.20	Картометрический	0,1	-
6454	491333.56	2177270.66	Картометрический	0,1	-
6455	491350.44	2177258.96	Картометрический	0,1	-
6456	491358.32	2177254.25	Картометрический	0,1	-
6457	491366.37	2177266.89	Картометрический	0,1	-
6458	491361.54	2177269.96	Картометрический	0,1	-
6459	491364.39	2177275.44	Картометрический	0,1	-
6460	491360.20	2177277.63	Картометрический	0,1	-
6461	491357.56	2177274.76	Картометрический	0,1	-
6462	491336.06	2177286.55	Картометрический	0,1	-
6463	491346.37	2177299.86	Картометрический	0,1	-
6464	491371.70	2177323.57	Картометрический	0,1	-
6465	491382.65	2177337.62	Картометрический	0,1	-
6466	491372.16	2177344.76	Картометрический	0,1	-
6467	491394.92	2177373.36	Картометрический	0,1	-
6468	491396.83	2177372.62	Картометрический	0,1	-
6469	491405.25	2177380.86	Картометрический	0,1	-
6470	491423.37	2177361.34	Картометрический	0,1	-
6471	491432.25	2177357.70	Картометрический	0,1	-
6472	491438.67	2177360.29	Картометрический	0,1	-
6473	491442.21	2177364.51	Картометрический	0,1	-
6474	491480.58	2177339.46	Картометрический	0,1	-
6475	491495.08	2177361.90	Картометрический	0,1	-
6476	491493.43	2177363.08	Картометрический	0,1	-
6477	491512.43	2177390.12	Картометрический	0,1	-
6478	491486.04	2177412.69	Картометрический	0,1	-
6479	491480.50	2177415.10	Картометрический	0,1	-
6480	491479.73	2177416.00	Картометрический	0,1	-

Раздел 2

Сведения о местоположении границ объекта

Обозначение характерных точек границ	Координаты, м		Метод определения координат характерной точки	Средняя квадратическая погрешность положения характерной точки (Mf), м	Описание обозначения точки на местности (при наличии)
	X	Y			
1	2	3	4	5	6
6481	491472.44	2177407.46	Картометрический	0,1	-
6482	491459.03	2177419.62	Картометрический	0,1	-
6483	491450.98	2177429.63	Картометрический	0,1	-
6484	491469.77	2177447.95	Картометрический	0,1	-
6374	491471.84	2177445.06	Картометрический	0,1	-
6486	490930.03	2177485.94	Картометрический	0,1	-
6487	490939.33	2177457.05	Картометрический	0,1	-
6488	490948.60	2177428.25	Картометрический	0,1	-
6489	490957.82	2177399.54	Картометрический	0,1	-
6490	490910.72	2177382.99	Картометрический	0,1	-
6491	490901.97	2177410.43	Картометрический	0,1	-
6492	490901.60	2177411.58	Картометрический	0,1	-
6493	490892.49	2177440.16	Картометрический	0,1	-
6494	490883.38	2177468.74	Картометрический	0,1	-
6486	490930.03	2177485.94	Картометрический	0,1	-
6496	491540.82	2177667.38	Картометрический	0,1	-
6497	491536.04	2177665.93	Картометрический	0,1	-
6498	491514.49	2177659.40	Картометрический	0,1	-
6499	491509.50	2177658.83	Картометрический	0,1	-
6500	491505.11	2177656.36	Картометрический	0,1	-
6501	491493.17	2177652.69	Картометрический	0,1	-
6502	491491.31	2177654.30	Картометрический	0,1	-
6503	491473.73	2177709.23	Картометрический	0,1	-
6504	491474.90	2177711.26	Картометрический	0,1	-
6505	491518.14	2177724.21	Картометрический	0,1	-
6506	491520.30	2177725.62	Картометрический	0,1	-
6507	491521.47	2177727.84	Картометрический	0,1	-
6508	491523.77	2177728.82	Картометрический	0,1	-
6509	491526.03	2177727.93	Картометрический	0,1	-
6510	491526.41	2177725.53	Картометрический	0,1	-

Раздел 2

Сведения о местоположении границ объекта

Обозначение характерных точек границ	Координаты, м		Метод определения координат характерной точки	Средняя квадратическая погрешность положения характерной точки (Mf), м	Описание обозначения точки на местности (при наличии)
	X	Y			
1	2	3	4	5	6
6511	491539.50	2177672.18	Картометрический	0,1	-
6496	491540.82	2177667.38	Картометрический	0,1	-
6513	491182.51	2177451.61	Картометрический	0,1	-
6514	491161.43	2177423.33	Картометрический	0,1	-
6515	491153.85	2177413.39	Картометрический	0,1	-
6516	491145.18	2177418.77	Картометрический	0,1	-
6517	491136.69	2177424.07	Картометрический	0,1	-
6518	491121.69	2177433.01	Картометрический	0,1	-
6519	491137.87	2177468.68	Картометрический	0,1	-
6520	491181.62	2177456.60	Картометрический	0,1	-
6513	491182.51	2177451.61	Картометрический	0,1	-
Участок 148					
6522	487002.87	2178316.51	Картометрический	0,1	-
6523	486969.87	2178317.22	Картометрический	0,1	-
6524	486945.03	2178318.02	Картометрический	0,1	-
6525	486927.37	2178318.02	Картометрический	0,1	-
6526	486922.02	2178313.11	Картометрический	0,1	-
6527	486862.18	2178302.52	Картометрический	0,1	-
6528	486851.14	2178309.72	Картометрический	0,1	-
6529	486839.68	2178308.76	Картометрический	0,1	-
6530	486812.20	2178306.47	Картометрический	0,1	-
6531	486783.78	2178290.87	Картометрический	0,1	-
6532	486777.70	2178290.92	Картометрический	0,1	-
6533	486755.67	2178295.46	Картометрический	0,1	-
6534	486724.41	2178289.10	Картометрический	0,1	-
6535	486707.65	2178285.48	Картометрический	0,1	-
6536	486670.77	2178274.12	Картометрический	0,1	-
6537	486627.16	2178250.60	Картометрический	0,1	-
6538	486668.35	2178253.23	Картометрический	0,1	-
6539	486709.92	2178247.47	Картометрический	0,1	-

Раздел 2

Сведения о местоположении границ объекта

Обозначение характерных точек границ	Координаты, м		Метод определения координат характерной точки	Средняя квадратическая погрешность положения характерной точки (Mf), м	Описание обозначения точки на местности (при наличии)
	X	Y			
1	2	3	4	5	6
6540	486718.33	2178246.30	Картометрический	0,1	-
6541	486721.80	2178245.78	Картометрический	0,1	-
6542	486747.14	2178242.19	Картометрический	0,1	-
6543	486752.50	2178241.19	Картометрический	0,1	-
6544	486778.46	2178245.48	Картометрический	0,1	-
6545	486784.68	2178246.46	Картометрический	0,1	-
6546	486790.61	2178247.40	Картометрический	0,1	-
6547	486798.02	2178248.56	Картометрический	0,1	-
6548	486820.75	2178252.13	Картометрический	0,1	-
6549	486838.60	2178254.94	Картометрический	0,1	-
6550	486847.98	2178256.29	Картометрический	0,1	-
6551	486860.13	2178258.32	Картометрический	0,1	-
6552	486876.13	2178260.84	Картометрический	0,1	-
6553	486878.05	2178261.14	Картометрический	0,1	-
6554	486880.21	2178261.48	Картометрический	0,1	-
6555	486893.36	2178263.50	Картометрический	0,1	-
6556	486893.69	2178263.55	Картометрический	0,1	-
6557	486902.27	2178263.48	Картометрический	0,1	-
6558	486915.85	2178263.22	Картометрический	0,1	-
6559	486944.08	2178262.75	Картометрический	0,1	-
6560	486969.04	2178262.08	Картометрический	0,1	-
6561	486992.96	2178261.91	Картометрический	0,1	-
6522	487002.87	2178316.51	Картометрический	0,1	-
Участок 149					
6563	490028.22	2186233.31	Картометрический	0,1	-
6564	490060.78	2186198.06	Картометрический	0,1	-
6565	490086.32	2186169.77	Картометрический	0,1	-
6566	490108.44	2186150.08	Картометрический	0,1	-
6567	490124.40	2186134.38	Картометрический	0,1	-
6568	490139.13	2186144.66	Картометрический	0,1	-

Раздел 2

Сведения о местоположении границ объекта

Обозначение характерных точек границ	Координаты, м		Метод определения координат характерной точки	Средняя квадратическая погрешность положения характерной точки (Mf), м	Описание обозначения точки на местности (при наличии)
	X	Y			
1	2	3	4	5	6
6569	490139.12	2186144.74	Картометрический	0,1	-
6570	490163.68	2186162.00	Картометрический	0,1	-
6571	490163.58	2186162.18	Картометрический	0,1	-
6572	490188.27	2186179.33	Картометрический	0,1	-
6573	490212.97	2186196.48	Картометрический	0,1	-
6574	490237.30	2186213.77	Картометрический	0,1	-
6575	490261.83	2186231.04	Картометрический	0,1	-
6576	490287.39	2186246.49	Картометрический	0,1	-
6577	490311.98	2186263.68	Картометрический	0,1	-
6578	490323.26	2186271.57	Картометрический	0,1	-
6579	490331.00	2186271.28	Картометрический	0,1	-
6580	490352.39	2186270.24	Картометрический	0,1	-
6581	490398.47	2186268.12	Картометрический	0,1	-
6582	490458.40	2186265.21	Картометрический	0,1	-
6583	490488.36	2186263.76	Картометрический	0,1	-
6584	490518.32	2186262.31	Картометрический	0,1	-
6585	490538.32	2186261.33	Картометрический	0,1	-
6586	490566.72	2186262.53	Картометрический	0,1	-
6587	490595.28	2186260.73	Картометрический	0,1	-
6588	490598.97	2186260.60	Картометрический	0,1	-
6589	490598.97	2186257.93	Картометрический	0,1	-
6590	490624.33	2186259.10	Картометрический	0,1	-
6591	490654.81	2186261.91	Картометрический	0,1	-
6592	490684.44	2186266.69	Картометрический	0,1	-
6593	490714.26	2186271.32	Картометрический	0,1	-
6594	490743.70	2186276.44	Картометрический	0,1	-
6595	490744.86	2186276.62	Картометрический	0,1	-
6596	490742.59	2186279.31	Картометрический	0,1	-
6597	490742.57	2186279.41	Картометрический	0,1	-
6598	490737.08	2186312.77	Картометрический	0,1	-

Раздел 2

Сведения о местоположении границ объекта

Обозначение характерных точек границ	Координаты, м		Метод определения координат характерной точки	Средняя квадратическая погрешность положения характерной точки (Mf), м	Описание обозначения точки на местности (при наличии)
	X	Y			
1	2	3	4	5	6
6599	490734.45	2186328.74	Картометрический	0,1	-
6600	490731.66	2186345.66	Картометрический	0,1	-
6601	490776.41	2186353.04	Картометрический	0,1	-
6602	490805.32	2186357.72	Картометрический	0,1	-
6603	490800.33	2186386.73	Картометрический	0,1	-
6604	490773.13	2186382.33	Картометрический	0,1	-
6605	490771.72	2186385.56	Картометрический	0,1	-
6606	490726.33	2186378.08	Картометрический	0,1	-
6607	490696.72	2186373.21	Картометрический	0,1	-
6608	490667.11	2186368.33	Картометрический	0,1	-
6609	490667.61	2186365.27	Картометрический	0,1	-
6610	490638.87	2186360.63	Картометрический	0,1	-
6611	490609.18	2186355.83	Картометрический	0,1	-
6612	490607.84	2186358.58	Картометрический	0,1	-
6613	490564.97	2186360.95	Картометрический	0,1	-
6614	490543.17	2186361.22	Картометрический	0,1	-
6615	490523.19	2186362.19	Картометрический	0,1	-
6616	490493.22	2186363.65	Картометрический	0,1	-
6617	490463.26	2186365.10	Картометрический	0,1	-
6618	490432.71	2186366.58	Картометрический	0,1	-
6619	490402.74	2186368.04	Картометрический	0,1	-
6620	490373.36	2186369.46	Картометрический	0,1	-
6621	490371.98	2186371.52	Картометрический	0,1	-
6622	490344.01	2186372.80	Картометрический	0,1	-
6623	490342.03	2186371.00	Картометрический	0,1	-
6624	490320.72	2186356.27	Картометрический	0,1	-
6625	490318.64	2186356.69	Картометрический	0,1	-
6626	490292.31	2186354.55	Картометрический	0,1	-
6627	490261.57	2186335.82	Картометрический	0,1	-
6628	490237.24	2186318.81	Картометрический	0,1	-

Раздел 2

Сведения о местоположении границ объекта

Обозначение характерных точек границ	Координаты, м		Метод определения координат характерной точки	Средняя квадратическая погрешность положения характерной точки (Mf), м	Описание обозначения точки на местности (при наличии)
	X	Y			
1	2	3	4	5	6
6629	490235.75	2186320.28	Картометрический	0,1	-
6630	490211.20	2186303.02	Картометрический	0,1	-
6631	490186.67	2186285.77	Картометрический	0,1	-
6632	490162.13	2186268.50	Картометрический	0,1	-
6633	490138.61	2186249.88	Картометрический	0,1	-
6634	490138.57	2186249.85	Картометрический	0,1	-
6635	490137.59	2186251.24	Картометрический	0,1	-
6636	490118.42	2186254.97	Картометрический	0,1	-
6637	490094.48	2186287.36	Картометрический	0,1	-
6638	490079.47	2186307.64	Картометрический	0,1	-
6639	490065.77	2186321.60	Картометрический	0,1	-
6640	490037.76	2186350.15	Картометрический	0,1	-
6641	490009.75	2186378.71	Картометрический	0,1	-
6642	489981.72	2186407.26	Картометрический	0,1	-
6643	489937.11	2186363.49	Картометрический	0,1	-
6644	489928.55	2186355.09	Картометрический	0,1	-
6645	490036.15	2186242.02	Картометрический	0,1	-
6563	490028.22	2186233.31	Картометрический	0,1	-
Участок 150					
6647	492279.38	2178269.26	Картометрический	0,1	-
6648	492281.43	2178301.34	Картометрический	0,1	-
6649	492236.40	2178326.13	Картометрический	0,1	-
6650	492234.44	2178317.98	Картометрический	0,1	-
6651	492226.29	2178300.21	Картометрический	0,1	-
6652	492205.30	2178267.70	Картометрический	0,1	-
6653	492223.54	2178254.42	Картометрический	0,1	-
6654	492227.57	2178255.46	Картометрический	0,1	-
6655	492254.78	2178264.93	Картометрический	0,1	-
6647	492279.38	2178269.26	Картометрический	0,1	-
Участок 151					

Раздел 2

Сведения о местоположении границ объекта

Обозначение характерных точек границ	Координаты, м		Метод определения координат характерной точки	Средняя квадратическая погрешность положения характерной точки (Mf), м	Описание обозначения точки на местности (при наличии)
	X	Y			
1	2	3	4	5	6
6657	489037.67	2184868.11	Картометрический	0,1	-
6658	489046.87	2184874.36	Картометрический	0,1	-
6659	489093.05	2184906.16	Картометрический	0,1	-
6660	489082.70	2184908.41	Картометрический	0,1	-
6661	489079.43	2184910.77	Картометрический	0,1	-
6662	489073.28	2184929.91	Картометрический	0,1	-
6663	489106.34	2184950.53	Картометрический	0,1	-
6664	489203.93	2184974.06	Картометрический	0,1	-
6665	489258.54	2184984.86	Картометрический	0,1	-
6666	489256.81	2184991.17	Картометрический	0,1	-
6667	489233.51	2185118.86	Картометрический	0,1	-
6668	489232.97	2185121.85	Картометрический	0,1	-
6669	489224.48	2185119.79	Картометрический	0,1	-
6670	489204.35	2185114.90	Картометрический	0,1	-
6671	489184.91	2185110.18	Картометрический	0,1	-
6672	489165.47	2185105.45	Картометрический	0,1	-
6673	489146.04	2185100.73	Картометрический	0,1	-
6674	489126.60	2185096.01	Картометрический	0,1	-
6675	489107.16	2185091.28	Картометрический	0,1	-
6676	489087.73	2185086.56	Картометрический	0,1	-
6677	489068.09	2185082.76	Картометрический	0,1	-
6678	489048.43	2185079.09	Картометрический	0,1	-
6679	489028.77	2185075.43	Картометрический	0,1	-
6680	489009.11	2185071.76	Картометрический	0,1	-
6681	488989.44	2185068.10	Картометрический	0,1	-
6682	488978.46	2185066.05	Картометрический	0,1	-
6683	488969.78	2185064.43	Картометрический	0,1	-
6684	488942.11	2185059.28	Картометрический	0,1	-
6685	488931.47	2185057.29	Картометрический	0,1	-
6686	489008.02	2184978.80	Картометрический	0,1	-

Раздел 2

Сведения о местоположении границ объекта

Обозначение характерных точек границ	Координаты, м		Метод определения координат характерной точки	Средняя квадратическая погрешность положения характерной точки (Mf), м	Описание обозначения точки на местности (при наличии)
	X	Y			
1	2	3	4	5	6
6687	488957.68	2184955.43	Картометрический	0,1	-
6688	489034.34	2184872.95	Картометрический	0,1	-
6657	489037.67	2184868.11	Картометрический	0,1	-
Участок 152					
6690	492459.30	2176581.82	Картометрический	0,1	-
6691	492466.30	2176593.29	Картометрический	0,1	-
6692	492470.88	2176605.21	Картометрический	0,1	-
6693	492475.14	2176605.31	Картометрический	0,1	-
6694	492475.84	2176583.38	Картометрический	0,1	-
6695	492523.29	2176590.96	Картометрический	0,1	-
6696	492599.25	2176582.52	Картометрический	0,1	-
6697	492727.35	2176600.40	Картометрический	0,1	-
6698	492728.95	2176638.70	Картометрический	0,1	-
6699	492726.22	2176637.73	Картометрический	0,1	-
6700	492723.25	2176637.14	Картометрический	0,1	-
6701	492717.72	2176636.78	Картометрический	0,1	-
6702	492714.20	2176636.87	Картометрический	0,1	-
6703	492707.63	2176637.21	Картометрический	0,1	-
6704	492702.15	2176637.53	Картометрический	0,1	-
6705	492694.75	2176638.09	Картометрический	0,1	-
6706	492691.24	2176638.41	Картометрический	0,1	-
6707	492686.27	2176638.97	Картометрический	0,1	-
6708	492681.89	2176639.52	Картометрический	0,1	-
6709	492665.86	2176646.07	Картометрический	0,1	-
6710	492659.80	2176646.02	Картометрический	0,1	-
6711	492650.41	2176649.50	Картометрический	0,1	-
6712	492638.36	2176653.97	Картометрический	0,1	-
6713	492622.86	2176659.72	Картометрический	0,1	-
6714	492616.69	2176655.13	Картометрический	0,1	-
6715	492613.31	2176655.17	Картометрический	0,1	-

Раздел 2

Сведения о местоположении границ объекта

Обозначение характерных точек границ	Координаты, м		Метод определения координат характерной точки	Средняя квадратическая погрешность положения характерной точки (Mf), м	Описание обозначения точки на местности (при наличии)
	X	Y			
1	2	3	4	5	6
6716	492609.34	2176654.43	Картометрический	0,1	-
6717	492604.60	2176649.29	Картометрический	0,1	-
6718	492589.80	2176647.53	Картометрический	0,1	-
6719	492582.35	2176646.64	Картометрический	0,1	-
6720	492574.60	2176645.69	Картометрический	0,1	-
6721	492572.41	2176655.44	Картометрический	0,1	-
6722	492563.07	2176652.89	Картометрический	0,1	-
6723	492553.78	2176649.57	Картометрический	0,1	-
6724	492541.17	2176648.54	Картометрический	0,1	-
6725	492529.07	2176645.67	Картометрический	0,1	-
6726	492516.61	2176644.84	Картометрический	0,1	-
6727	492512.94	2176643.96	Картометрический	0,1	-
6728	492505.89	2176646.87	Картометрический	0,1	-
6729	492505.18	2176654.80	Картометрический	0,1	-
6730	492497.58	2176653.64	Картометрический	0,1	-
6731	492496.99	2176657.56	Картометрический	0,1	-
6732	492488.85	2176657.80	Картометрический	0,1	-
6733	492489.68	2176668.90	Картометрический	0,1	-
6734	492483.02	2176671.91	Картометрический	0,1	-
6735	492474.10	2176675.31	Картометрический	0,1	-
6736	492447.51	2176677.18	Картометрический	0,1	-
6737	492448.63	2176686.71	Картометрический	0,1	-
6738	492434.04	2176688.45	Картометрический	0,1	-
6739	492434.02	2176687.08	Картометрический	0,1	-
6740	492432.06	2176687.22	Картометрический	0,1	-
6741	492425.48	2176687.71	Картометрический	0,1	-
6742	492414.29	2176688.88	Картометрический	0,1	-
6743	492408.01	2176690.45	Картометрический	0,1	-
6744	492409.52	2176725.33	Картометрический	0,1	-
6745	492407.51	2176725.41	Картометрический	0,1	-

Раздел 2

Сведения о местоположении границ объекта

Обозначение характерных точек границ	Координаты, м		Метод определения координат характерной точки	Средняя квадратическая погрешность положения характерной точки (Mf), м	Описание обозначения точки на местности (при наличии)
	X	Y			
1	2	3	4	5	6
6746	492407.06	2176728.30	Картометрический	0,1	-
6747	492404.44	2176750.78	Картометрический	0,1	-
6748	492386.12	2176677.35	Картометрический	0,1	-
6749	492382.84	2176667.58	Картометрический	0,1	-
6750	492379.01	2176630.99	Картометрический	0,1	-
6751	492378.60	2176625.23	Картометрический	0,1	-
6752	492378.65	2176623.79	Картометрический	0,1	-
6753	492379.53	2176622.10	Картометрический	0,1	-
6754	492423.26	2176605.64	Картометрический	0,1	-
6755	492430.52	2176603.72	Картометрический	0,1	-
6756	492425.28	2176596.76	Картометрический	0,1	-
6757	492416.76	2176597.63	Картометрический	0,1	-
6758	492413.73	2176596.69	Картометрический	0,1	-
6759	492439.95	2176578.88	Картометрический	0,1	-
6690	492459.30	2176581.82	Картометрический	0,1	-
Участок 153					
6761	492774.12	2173979.67	Картометрический	0,1	-
6762	492747.50	2173984.55	Картометрический	0,1	-
6763	492750.58	2173980.27	Картометрический	0,1	-
6764	492745.71	2173961.09	Картометрический	0,1	-
6765	492735.17	2173916.09	Картометрический	0,1	-
6766	492733.68	2173914.36	Картометрический	0,1	-
6767	492746.42	2173914.20	Картометрический	0,1	-
6768	492747.05	2173901.77	Картометрический	0,1	-
6769	492684.06	2173901.86	Картометрический	0,1	-
6770	492683.57	2173900.99	Картометрический	0,1	-
6771	492683.25	2173897.70	Картометрический	0,1	-
6772	492685.62	2173889.18	Картометрический	0,1	-
6773	492684.16	2173888.11	Картометрический	0,1	-
6774	492686.15	2173882.41	Картометрический	0,1	-

Раздел 2

Сведения о местоположении границ объекта

Обозначение характерных точек границ	Координаты, м		Метод определения координат характерной точки	Средняя квадратическая погрешность положения характерной точки (Mf), м	Описание обозначения точки на местности (при наличии)
	X	Y			
1	2	3	4	5	6
6775	492687.70	2173882.01	Картометрический	0,1	-
6776	492698.38	2173843.23	Картометрический	0,1	-
6777	492700.20	2173836.62	Картометрический	0,1	-
6778	492700.48	2173835.88	Картометрический	0,1	-
6779	492700.72	2173827.41	Картометрический	0,1	-
6780	492701.67	2173793.99	Картометрический	0,1	-
6781	492701.90	2173789.39	Картометрический	0,1	-
6782	492702.13	2173783.55	Картометрический	0,1	-
6783	492693.83	2173784.16	Картометрический	0,1	-
6784	492693.60	2173784.94	Картометрический	0,1	-
6785	492692.17	2173785.19	Картометрический	0,1	-
6786	492692.47	2173787.59	Картометрический	0,1	-
6787	492692.92	2173789.03	Картометрический	0,1	-
6788	492692.09	2173792.61	Картометрический	0,1	-
6789	492690.47	2173825.29	Картометрический	0,1	-
6790	492687.51	2173827.64	Картометрический	0,1	-
6791	492656.48	2173822.60	Картометрический	0,1	-
6792	492627.03	2173818.52	Картометрический	0,1	-
6793	492621.21	2173814.58	Картометрический	0,1	-
6794	492624.65	2173782.16	Картометрический	0,1	-
6795	492627.95	2173744.20	Картометрический	0,1	-
6796	492628.34	2173739.66	Картометрический	0,1	-
6797	492629.96	2173737.45	Картометрический	0,1	-
6798	492632.05	2173735.79	Картометрический	0,1	-
6799	492645.98	2173732.38	Картометрический	0,1	-
6800	492654.75	2173727.58	Картометрический	0,1	-
6801	492660.20	2173724.92	Картометрический	0,1	-
6802	492680.85	2173715.74	Картометрический	0,1	-
6803	492688.70	2173711.99	Картометрический	0,1	-
6804	492703.30	2173705.63	Картометрический	0,1	-

Раздел 2

Сведения о местоположении границ объекта

Обозначение характерных точек границ	Координаты, м		Метод определения координат характерной точки	Средняя квадратическая погрешность положения характерной точки (Mf), м	Описание обозначения точки на местности (при наличии)
	X	Y			
1	2	3	4	5	6
6805	492718.23	2173698.46	Картометрический	0,1	-
6806	492742.16	2173687.07	Картометрический	0,1	-
6807	492750.12	2173683.76	Картометрический	0,1	-
6808	492750.70	2173683.52	Картометрический	0,1	-
6809	492750.64	2173682.60	Картометрический	0,1	-
6810	492753.46	2173681.35	Картометрический	0,1	-
6811	492771.79	2173673.21	Картометрический	0,1	-
6812	492807.89	2173676.90	Картометрический	0,1	-
6813	492812.38	2173712.23	Картометрический	0,1	-
6814	492813.98	2173726.04	Картометрический	0,1	-
6815	492816.39	2173798.85	Картометрический	0,1	-
6816	492798.74	2173784.75	Картометрический	0,1	-
6817	492798.04	2173785.97	Картометрический	0,1	-
6818	492797.31	2173787.23	Картометрический	0,1	-
6819	492791.83	2173796.58	Картометрический	0,1	-
6820	492751.20	2173866.12	Картометрический	0,1	-
6821	492754.86	2173902.04	Картометрический	0,1	-
6822	492760.20	2173954.46	Картометрический	0,1	-
6761	492774.12	2173979.67	Картометрический	0,1	-
Участок 154					
6824	486239.62	2187704.52	Картометрический	0,1	-
6825	486240.04	2187703.00	Картометрический	0,1	-
6826	486242.94	2187692.75	Картометрический	0,1	-
6827	486248.61	2187672.68	Картометрический	0,1	-
6828	486254.49	2187651.74	Картометрический	0,1	-
6829	486261.48	2187626.83	Картометрический	0,1	-
6830	486266.05	2187610.68	Картометрический	0,1	-
6831	486266.88	2187607.73	Картометрический	0,1	-
6832	486271.80	2187590.48	Картометрический	0,1	-
6833	486272.41	2187588.34	Картометрический	0,1	-

Раздел 2

Сведения о местоположении границ объекта

Обозначение характерных точек границ	Координаты, м		Метод определения координат характерной точки	Средняя квадратическая погрешность положения характерной точки (Mf), м	Описание обозначения точки на местности (при наличии)
	X	Y			
1	2	3	4	5	6
6834	486277.88	2187568.97	Картометрический	0,1	-
6835	486283.04	2187550.73	Картометрический	0,1	-
6836	486283.37	2187549.56	Картометрический	0,1	-
6837	486289.09	2187529.94	Картометрический	0,1	-
6838	486300.41	2187531.60	Картометрический	0,1	-
6839	486307.07	2187528.34	Картометрический	0,1	-
6840	486335.28	2187585.99	Картометрический	0,1	-
6841	486377.81	2187669.21	Картометрический	0,1	-
6842	486400.97	2187724.48	Картометрический	0,1	-
6843	486386.98	2187747.51	Картометрический	0,1	-
6824	486239.62	2187704.52	Картометрический	0,1	-
Участок 155					
6845	491759.70	2176850.38	Картометрический	0,1	-
6846	491751.10	2176852.34	Картометрический	0,1	-
6847	491730.51	2176854.75	Картометрический	0,1	-
6848	491702.76	2176854.42	Картометрический	0,1	-
6849	491683.75	2176855.42	Картометрический	0,1	-
6850	491683.44	2176852.34	Картометрический	0,1	-
6851	491670.24	2176854.64	Картометрический	0,1	-
6852	491655.03	2176857.82	Картометрический	0,1	-
6853	491639.94	2176860.92	Картометрический	0,1	-
6854	491615.31	2176865.09	Картометрический	0,1	-
6855	491590.98	2176868.68	Картометрический	0,1	-
6856	491559.82	2176875.20	Картометрический	0,1	-
6857	491526.30	2176892.76	Картометрический	0,1	-
6858	491497.29	2176909.40	Картометрический	0,1	-
6859	491492.24	2176881.97	Картометрический	0,1	-
6860	491492.66	2176865.96	Картометрический	0,1	-
6861	491507.82	2176838.96	Картометрический	0,1	-
6862	491526.99	2176815.65	Картометрический	0,1	-

Раздел 2

Сведения о местоположении границ объекта

Обозначение характерных точек границ	Координаты, м		Метод определения координат характерной точки	Средняя квадратическая погрешность положения характерной точки (Mf), м	Описание обозначения точки на местности (при наличии)
	X	Y			
1	2	3	4	5	6
6863	491535.84	2176807.14	Картометрический	0,1	-
6864	491540.69	2176802.11	Картометрический	0,1	-
6865	491544.08	2176797.54	Картометрический	0,1	-
6866	491551.24	2176787.30	Картометрический	0,1	-
6867	491553.56	2176782.66	Картометрический	0,1	-
6868	491558.17	2176772.74	Картометрический	0,1	-
6869	491555.43	2176755.19	Картометрический	0,1	-
6870	491550.56	2176720.70	Картометрический	0,1	-
6871	491549.25	2176715.46	Картометрический	0,1	-
6872	491545.27	2176699.83	Картометрический	0,1	-
6873	491541.51	2176685.86	Картометрический	0,1	-
6874	491538.73	2176677.81	Картометрический	0,1	-
6875	491530.28	2176638.05	Картометрический	0,1	-
6876	491531.23	2176621.84	Картометрический	0,1	-
6877	491534.67	2176600.97	Картометрический	0,1	-
6878	491549.19	2176540.83	Картометрический	0,1	-
6879	491558.80	2176543.28	Картометрический	0,1	-
6880	491588.74	2176551.77	Картометрический	0,1	-
6881	491589.07	2176549.83	Картометрический	0,1	-
6882	491602.85	2176554.25	Картометрический	0,1	-
6883	491616.31	2176558.56	Картометрический	0,1	-
6884	491626.55	2176562.34	Картометрический	0,1	-
6885	491626.91	2176562.43	Картометрический	0,1	-
6886	491630.01	2176563.40	Картометрический	0,1	-
6887	491654.36	2176567.80	Картометрический	0,1	-
6888	491666.17	2176569.65	Картометрический	0,1	-
6889	491666.20	2176569.99	Картометрический	0,1	-
6890	491671.68	2176570.70	Картометрический	0,1	-
6891	491671.68	2176569.97	Картометрический	0,1	-
6892	491706.04	2176573.75	Картометрический	0,1	-

Раздел 2

Сведения о местоположении границ объекта

Обозначение характерных точек границ	Координаты, м		Метод определения координат характерной точки	Средняя квадратическая погрешность положения характерной точки (Mf), м	Описание обозначения точки на местности (при наличии)
	X	Y			
1	2	3	4	5	6
6893	491706.48	2176569.77	Картометрический	0,1	-
6894	491716.42	2176570.86	Картометрический	0,1	-
6895	491715.98	2176574.84	Картометрический	0,1	-
6896	491716.56	2176574.90	Картометрический	0,1	-
6897	491716.20	2176576.22	Картометрический	0,1	-
6898	491709.49	2176600.56	Картометрический	0,1	-
6899	491714.17	2176602.99	Картометрический	0,1	-
6900	491713.34	2176610.60	Картометрический	0,1	-
6901	491740.80	2176616.57	Картометрический	0,1	-
6902	491747.39	2176614.16	Картометрический	0,1	-
6903	491761.56	2176619.82	Картометрический	0,1	-
6904	491773.37	2176623.87	Картометрический	0,1	-
6905	491775.06	2176622.71	Картометрический	0,1	-
6906	491783.15	2176625.72	Картометрический	0,1	-
6907	491779.22	2176634.20	Картометрический	0,1	-
6908	491777.82	2176636.36	Картометрический	0,1	-
6909	491789.31	2176649.95	Картометрический	0,1	-
6910	491800.50	2176657.35	Картометрический	0,1	-
6911	491799.77	2176660.24	Картометрический	0,1	-
6912	491799.15	2176666.43	Картометрический	0,1	-
6913	491800.70	2176667.97	Картометрический	0,1	-
6914	491813.92	2176677.65	Картометрический	0,1	-
6915	491826.79	2176684.28	Картометрический	0,1	-
6916	491835.92	2176691.03	Картометрический	0,1	-
6917	491836.95	2176713.71	Картометрический	0,1	-
6918	491836.82	2176733.89	Картометрический	0,1	-
6919	491835.98	2176761.82	Картометрический	0,1	-
6920	491837.24	2176761.86	Картометрический	0,1	-
6921	491837.14	2176801.17	Картометрический	0,1	-
6922	491805.94	2176812.76	Картометрический	0,1	-

Раздел 2

Сведения о местоположении границ объекта

Обозначение характерных точек границ	Координаты, м		Метод определения координат характерной точки	Средняя квадратическая погрешность положения характерной точки (Mf), м	Описание обозначения точки на местности (при наличии)
	X	Y			
1	2	3	4	5	6
6923	491804.59	2176818.77	Картометрический	0,1	-
6924	491793.07	2176819.99	Картометрический	0,1	-
6925	491769.87	2176823.65	Картометрический	0,1	-
6926	491758.20	2176824.19	Картометрический	0,1	-
6927	491758.28	2176831.67	Картометрический	0,1	-
6845	491759.70	2176850.38	Картометрический	0,1	-
Участок 156					
6929	491627.31	2187268.95	Картометрический	0,1	-
6930	491635.07	2187279.48	Картометрический	0,1	-
6931	491625.51	2187290.59	Картометрический	0,1	-
6932	491603.53	2187282.64	Картометрический	0,1	-
6933	491588.65	2187287.96	Картометрический	0,1	-
6934	491567.88	2187257.75	Картометрический	0,1	-
6935	491567.23	2187255.94	Картометрический	0,1	-
6936	491542.04	2187186.03	Картометрический	0,1	-
6937	491572.72	2187173.53	Картометрический	0,1	-
6938	491609.98	2187243.31	Картометрический	0,1	-
6939	491616.42	2187254.18	Картометрический	0,1	-
6929	491627.31	2187268.95	Картометрический	0,1	-
Участок 157					
6941	491973.29	2187293.30	Картометрический	0,1	-
6942	491982.59	2187332.12	Картометрический	0,1	-
6943	491995.88	2187357.91	Картометрический	0,1	-
6944	491998.56	2187361.40	Картометрический	0,1	-
6945	492001.89	2187367.63	Картометрический	0,1	-
6946	492006.37	2187376.01	Картометрический	0,1	-
6947	492006.96	2187380.92	Картометрический	0,1	-
6948	492003.26	2187380.61	Картометрический	0,1	-
6949	491976.97	2187380.09	Картометрический	0,1	-
6950	491939.09	2187380.58	Картометрический	0,1	-

Раздел 2

Сведения о местоположении границ объекта

Обозначение характерных точек границ	Координаты, м		Метод определения координат характерной точки	Средняя квадратическая погрешность положения характерной точки (Mf), м	Описание обозначения точки на местности (при наличии)
	X	Y			
1	2	3	4	5	6
6951	491911.07	2187381.01	Картометрический	0,1	-
6952	491870.48	2187380.34	Картометрический	0,1	-
6953	491864.20	2187380.37	Картометрический	0,1	-
6954	491857.81	2187379.92	Картометрический	0,1	-
6955	491828.06	2187380.93	Картометрический	0,1	-
6956	491814.72	2187379.13	Картометрический	0,1	-
6957	491814.72	2187360.04	Картометрический	0,1	-
6958	491828.84	2187350.65	Картометрический	0,1	-
6959	491835.66	2187344.58	Картометрический	0,1	-
6960	491837.94	2187343.89	Картометрический	0,1	-
6961	491846.08	2187342.45	Картометрический	0,1	-
6962	491848.24	2187341.90	Картометрический	0,1	-
6963	491850.13	2187340.84	Картометрический	0,1	-
6964	491851.32	2187339.16	Картометрический	0,1	-
6965	491853.83	2187333.41	Картометрический	0,1	-
6966	491854.80	2187331.83	Картометрический	0,1	-
6967	491857.22	2187329.76	Картометрический	0,1	-
6968	491859.29	2187328.98	Картометрический	0,1	-
6969	491871.91	2187326.41	Картометрический	0,1	-
6970	491910.52	2187317.13	Картометрический	0,1	-
6971	491922.32	2187312.82	Картометрический	0,1	-
6972	491928.75	2187305.89	Картометрический	0,1	-
6973	491932.98	2187303.56	Картометрический	0,1	-
6974	491937.82	2187302.86	Картометрический	0,1	-
6975	491944.29	2187296.74	Картометрический	0,1	-
6976	491965.70	2187293.16	Картометрический	0,1	-
6941	491973.29	2187293.30	Картометрический	0,1	-
Участок 158					
6978	488356.31	2187096.49	Картометрический	0,1	-
6979	488297.65	2187150.62	Картометрический	0,1	-

Раздел 2

Сведения о местоположении границ объекта

Обозначение характерных точек границ	Координаты, м		Метод определения координат характерной точки	Средняя квадратическая погрешность положения характерной точки (Mf), м	Описание обозначения точки на местности (при наличии)
	X	Y			
1	2	3	4	5	6
6980	488233.77	2187209.56	Картометрический	0,1	-
6981	488148.70	2187216.07	Картометрический	0,1	-
6982	488119.23	2187218.33	Картометрический	0,1	-
6983	488108.67	2187219.14	Картометрический	0,1	-
6984	487892.78	2187235.67	Картометрический	0,1	-
6985	487884.81	2187236.28	Картометрический	0,1	-
6986	487853.65	2187238.67	Картометрический	0,1	-
6987	487844.88	2187237.81	Картометрический	0,1	-
6988	487711.16	2187178.96	Картометрический	0,1	-
6989	487708.77	2187177.92	Картометрический	0,1	-
6990	487702.31	2187175.00	Картометрический	0,1	-
6991	487673.60	2187164.16	Картометрический	0,1	-
6992	487641.15	2187112.00	Картометрический	0,1	-
6993	487634.90	2187101.86	Картометрический	0,1	-
6994	487593.38	2187033.94	Картометрический	0,1	-
6995	487538.35	2186944.70	Картометрический	0,1	-
6996	487532.36	2186935.16	Картометрический	0,1	-
6997	487515.98	2186908.73	Картометрический	0,1	-
6998	487511.18	2186905.36	Картометрический	0,1	-
6999	487341.55	2186633.05	Картометрический	0,1	-
7000	487364.45	2186618.63	Картометрический	0,1	-
7001	487442.90	2186569.22	Картометрический	0,1	-
7002	487447.99	2186566.02	Картометрический	0,1	-
7003	487461.12	2186557.78	Картометрический	0,1	-
7004	487465.83	2186554.85	Картометрический	0,1	-
7005	487503.32	2186531.36	Картометрический	0,1	-
7006	487552.15	2186502.65	Картометрический	0,1	-
7007	487559.70	2186504.15	Картометрический	0,1	-
7008	487666.35	2186436.96	Картометрический	0,1	-
7009	487675.65	2186452.18	Картометрический	0,1	-

Раздел 2

Сведения о местоположении границ объекта

Обозначение характерных точек границ	Координаты, м		Метод определения координат характерной точки	Средняя квадратическая погрешность положения характерной точки (Mf), м	Описание обозначения точки на местности (при наличии)
	X	Y			
1	2	3	4	5	6
7010	487688.48	2186444.18	Картометрический	0,1	-
7011	487695.73	2186521.10	Картометрический	0,1	-
7012	487712.30	2186558.24	Картометрический	0,1	-
7013	487721.39	2186578.61	Картометрический	0,1	-
7014	487786.67	2186724.89	Картометрический	0,1	-
7015	487788.08	2186728.06	Картометрический	0,1	-
7016	487788.96	2186807.63	Картометрический	0,1	-
7017	487789.02	2186812.62	Картометрический	0,1	-
7018	487789.23	2186831.47	Картометрический	0,1	-
7019	487917.49	2186815.77	Картометрический	0,1	-
7020	487951.63	2186773.66	Картометрический	0,1	-
7021	487976.48	2186739.53	Картометрический	0,1	-
7022	487978.21	2186740.92	Картометрический	0,1	-
7023	488000.34	2186713.56	Картометрический	0,1	-
7024	488040.02	2186664.18	Картометрический	0,1	-
7025	488046.78	2186649.15	Картометрический	0,1	-
7026	488075.78	2186649.34	Картометрический	0,1	-
7027	488075.02	2186659.25	Картометрический	0,1	-
7028	488084.18	2186659.98	Картометрический	0,1	-
7029	488077.00	2186726.81	Картометрический	0,1	-
7030	488071.83	2186775.01	Картометрический	0,1	-
7031	488070.24	2186789.79	Картометрический	0,1	-
7032	488086.46	2186801.24	Картометрический	0,1	-
7033	488092.39	2186803.18	Картометрический	0,1	-
7034	488099.78	2186805.83	Картометрический	0,1	-
7035	488147.13	2186832.28	Картометрический	0,1	-
7036	488186.91	2186854.50	Картометрический	0,1	-
7037	488186.43	2186871.82	Картометрический	0,1	-
7038	488197.21	2186879.44	Картометрический	0,1	-
7039	488202.09	2186882.88	Картометрический	0,1	-

Раздел 2

Сведения о местоположении границ объекта

Обозначение характерных точек границ	Координаты, м		Метод определения координат характерной точки	Средняя квадратическая погрешность положения характерной точки (Mf), м	Описание обозначения точки на местности (при наличии)
	X	Y			
1	2	3	4	5	6
7040	488197.43	2187001.55	Картометрический	0,1	-
7041	488197.04	2187010.74	Картометрический	0,1	-
7042	488232.17	2187054.60	Картометрический	0,1	-
7043	488243.55	2187068.82	Картометрический	0,1	-
7044	488289.08	2187079.99	Картометрический	0,1	-
7045	488350.79	2187095.14	Картометрический	0,1	-
6978	488356.31	2187096.49	Картометрический	0,1	-
Участок 159					
7047	490194.40	2187183.04	Картометрический	0,1	-
7048	490314.23	2187172.56	Картометрический	0,1	-
7049	490324.76	2187176.96	Картометрический	0,1	-
7050	490319.05	2187223.12	Картометрический	0,1	-
7051	490454.45	2187245.33	Картометрический	0,1	-
7052	490461.67	2187225.97	Картометрический	0,1	-
7053	490550.61	2187240.82	Картометрический	0,1	-
7054	490775.90	2187308.60	Картометрический	0,1	-
7055	490888.04	2187343.81	Картометрический	0,1	-
7056	490898.65	2187344.87	Картометрический	0,1	-
7057	490895.92	2187353.24	Картометрический	0,1	-
7058	490893.67	2187365.61	Картометрический	0,1	-
7059	490949.38	2187379.16	Картометрический	0,1	-
7060	490960.49	2187382.37	Картометрический	0,1	-
7061	491018.47	2187398.23	Картометрический	0,1	-
7062	491023.13	2187400.49	Картометрический	0,1	-
7063	491022.48	2187405.49	Картометрический	0,1	-
7064	491020.12	2187412.18	Картометрический	0,1	-
7065	491025.41	2187413.56	Картометрический	0,1	-
7066	491013.77	2187450.66	Картометрический	0,1	-
7067	491011.44	2187456.94	Картометрический	0,1	-
7068	491006.73	2187456.72	Картометрический	0,1	-

Раздел 2

Сведения о местоположении границ объекта

Обозначение характерных точек границ	Координаты, м		Метод определения координат характерной точки	Средняя квадратическая погрешность положения характерной точки (Mf), м	Описание обозначения точки на местности (при наличии)
	X	Y			
1	2	3	4	5	6
7069	490995.17	2187454.35	Картометрический	0,1	-
7070	490991.99	2187453.53	Картометрический	0,1	-
7071	490993.70	2187437.86	Картометрический	0,1	-
7072	490950.80	2187435.62	Картометрический	0,1	-
7073	490915.17	2187429.20	Картометрический	0,1	-
7074	490890.21	2187424.86	Картометрический	0,1	-
7075	490884.10	2187427.13	Картометрический	0,1	-
7076	490873.94	2187425.47	Картометрический	0,1	-
7077	490856.42	2187424.27	Картометрический	0,1	-
7078	490841.29	2187421.32	Картометрический	0,1	-
7079	490787.70	2187410.63	Картометрический	0,1	-
7080	490785.47	2187405.11	Картометрический	0,1	-
7081	490780.22	2187399.92	Картометрический	0,1	-
7082	490770.71	2187394.10	Картометрический	0,1	-
7083	490744.06	2187363.57	Картометрический	0,1	-
7084	490736.29	2187357.83	Картометрический	0,1	-
7085	490739.37	2187350.52	Картометрический	0,1	-
7086	490738.02	2187346.53	Картометрический	0,1	-
7087	490730.18	2187342.75	Картометрический	0,1	-
7088	490693.12	2187342.66	Картометрический	0,1	-
7089	490663.42	2187346.96	Картометрический	0,1	-
7090	490643.78	2187348.78	Картометрический	0,1	-
7091	490634.61	2187347.50	Картометрический	0,1	-
7092	490571.03	2187330.52	Картометрический	0,1	-
7093	490527.35	2187319.25	Картометрический	0,1	-
7094	490506.16	2187315.82	Картометрический	0,1	-
7095	490502.19	2187313.55	Картометрический	0,1	-
7096	490488.91	2187310.59	Картометрический	0,1	-
7097	490481.21	2187308.23	Картометрический	0,1	-
7098	490469.27	2187304.50	Картометрический	0,1	-

Раздел 2

Сведения о местоположении границ объекта

Обозначение характерных точек границ	Координаты, м		Метод определения координат характерной точки	Средняя квадратическая погрешность положения характерной точки (Mf), м	Описание обозначения точки на местности (при наличии)
	X	Y			
1	2	3	4	5	6
7099	490469.21	2187302.62	Картометрический	0,1	-
7100	490470.21	2187292.89	Картометрический	0,1	-
7101	490470.81	2187283.63	Картометрический	0,1	-
7102	490471.42	2187275.24	Картометрический	0,1	-
7103	490473.49	2187260.63	Картометрический	0,1	-
7104	490473.91	2187258.58	Картометрический	0,1	-
7105	490448.50	2187256.99	Картометрический	0,1	-
7106	490429.45	2187254.16	Картометрический	0,1	-
7107	490427.37	2187297.01	Картометрический	0,1	-
7108	490384.46	2187291.97	Картометрический	0,1	-
7109	490366.16	2187288.30	Картометрический	0,1	-
7110	490351.46	2187284.86	Картометрический	0,1	-
7111	490351.22	2187292.44	Картометрический	0,1	-
7112	490346.80	2187291.86	Картометрический	0,1	-
7113	490322.96	2187288.73	Картометрический	0,1	-
7114	490311.34	2187277.55	Картометрический	0,1	-
7115	490299.97	2187279.96	Картометрический	0,1	-
7116	490286.36	2187280.21	Картометрический	0,1	-
7117	490275.16	2187279.30	Картометрический	0,1	-
7118	490249.05	2187277.46	Картометрический	0,1	-
7119	490247.91	2187276.65	Картометрический	0,1	-
7120	490226.47	2187275.15	Картометрический	0,1	-
7121	490225.42	2187275.08	Картометрический	0,1	-
7122	490204.08	2187273.03	Картометрический	0,1	-
7123	490183.81	2187271.26	Картометрический	0,1	-
7124	490188.01	2187249.56	Картометрический	0,1	-
7125	490197.17	2187220.92	Картометрический	0,1	-
7126	490197.32	2187215.54	Картометрический	0,1	-
7127	490195.49	2187194.35	Картометрический	0,1	-
7047	490194.40	2187183.04	Картометрический	0,1	-

Раздел 2

Сведения о местоположении границ объекта

Обозначение характерных точек границ	Координаты, м		Метод определения координат характерной точки	Средняя квадратическая погрешность положения характерной точки (Mf), м	Описание обозначения точки на местности (при наличии)
	X	Y			
1	2	3	4	5	6
Участок 160					
7129	491937.32	2178587.51	Картометрический	0,1	-
7130	491945.90	2178585.27	Картометрический	0,1	-
7131	491961.53	2178572.20	Картометрический	0,1	-
7132	491954.28	2178560.32	Картометрический	0,1	-
7133	491946.58	2178547.68	Картометрический	0,1	-
7134	491936.48	2178531.13	Картометрический	0,1	-
7135	491926.04	2178514.02	Картометрический	0,1	-
7136	491917.26	2178499.64	Картометрический	0,1	-
7137	491928.49	2178490.08	Картометрический	0,1	-
7138	491929.47	2178489.35	Картометрический	0,1	-
7139	491930.81	2178488.22	Картометрический	0,1	-
7140	491960.60	2178539.24	Картометрический	0,1	-
7141	491966.57	2178550.05	Картометрический	0,1	-
7142	491981.66	2178539.58	Картометрический	0,1	-
7143	492016.14	2178606.66	Картометрический	0,1	-
7144	491986.73	2178616.55	Картометрический	0,1	-
7145	491990.93	2178629.62	Картометрический	0,1	-
7146	492008.84	2178685.30	Картометрический	0,1	-
7147	491977.52	2178690.04	Картометрический	0,1	-
7148	491968.91	2178691.34	Картометрический	0,1	-
7149	491948.26	2178623.44	Картометрический	0,1	-
7129	491937.32	2178587.51	Картометрический	0,1	-
Участок 161					
7151	491567.44	2185454.66	Картометрический	0,1	-
7152	491572.59	2185444.83	Картометрический	0,1	-
7153	491644.28	2185414.27	Картометрический	0,1	-
7154	491742.89	2185372.62	Картометрический	0,1	-
7155	491760.66	2185375.78	Картометрический	0,1	-
7156	491769.16	2185380.44	Картометрический	0,1	-

Раздел 2

Сведения о местоположении границ объекта

Обозначение характерных точек границ	Координаты, м		Метод определения координат характерной точки	Средняя квадратическая погрешность положения характерной точки (Mf), м	Описание обозначения точки на местности (при наличии)
	X	Y			
1	2	3	4	5	6
7157	491778.05	2185384.55	Картометрический	0,1	-
7158	491785.49	2185387.67	Картометрический	0,1	-
7159	491791.26	2185388.93	Картометрический	0,1	-
7160	491830.24	2185398.10	Картометрический	0,1	-
7161	491844.87	2185401.71	Картометрический	0,1	-
7162	491848.98	2185402.77	Картометрический	0,1	-
7163	491854.76	2185404.92	Картометрический	0,1	-
7164	491863.74	2185407.39	Картометрический	0,1	-
7165	491869.50	2185408.97	Картометрический	0,1	-
7166	491869.92	2185409.31	Картометрический	0,1	-
7167	491874.69	2185410.53	Картометрический	0,1	-
7168	491875.68	2185411.32	Картометрический	0,1	-
7169	491881.67	2185412.58	Картометрический	0,1	-
7170	491885.52	2185413.57	Картометрический	0,1	-
7171	491885.72	2185413.52	Картометрический	0,1	-
7172	491892.61	2185415.12	Картометрический	0,1	-
7173	491905.27	2185418.46	Картометрический	0,1	-
7174	491923.02	2185423.11	Картометрический	0,1	-
7175	491926.78	2185423.37	Картометрический	0,1	-
7176	491936.92	2185424.49	Картометрический	0,1	-
7177	491947.78	2185425.57	Картометрический	0,1	-
7178	491968.50	2185426.39	Картометрический	0,1	-
7179	491993.90	2185426.76	Картометрический	0,1	-
7180	492022.18	2185426.60	Картометрический	0,1	-
7181	492037.83	2185426.10	Картометрический	0,1	-
7182	492053.70	2185426.88	Картометрический	0,1	-
7183	492088.50	2185428.80	Картометрический	0,1	-
7184	492126.53	2185429.15	Картометрический	0,1	-
7185	492166.57	2185430.45	Картометрический	0,1	-
7186	492167.94	2185431.93	Картометрический	0,1	-

Раздел 2

Сведения о местоположении границ объекта

Обозначение характерных точек границ	Координаты, м		Метод определения координат характерной точки	Средняя квадратическая погрешность положения характерной точки (Mf), м	Описание обозначения точки на местности (при наличии)
	X	Y			
1	2	3	4	5	6
7187	492168.94	2185435.83	Картометрический	0,1	-
7188	492174.34	2185436.19	Картометрический	0,1	-
7189	492175.05	2185432.21	Картометрический	0,1	-
7190	492175.74	2185430.74	Картометрический	0,1	-
7191	492188.84	2185431.98	Картометрический	0,1	-
7192	492209.89	2185433.25	Картометрический	0,1	-
7193	492230.42	2185434.74	Картометрический	0,1	-
7194	492230.44	2185434.60	Картометрический	0,1	-
7195	492244.60	2185434.60	Картометрический	0,1	-
7196	492244.66	2185434.90	Картометрический	0,1	-
7197	492261.44	2185435.54	Картометрический	0,1	-
7198	492270.61	2185435.61	Картометрический	0,1	-
7199	492276.02	2185435.61	Картометрический	0,1	-
7200	492290.15	2185435.73	Картометрический	0,1	-
7201	492304.04	2185435.31	Картометрический	0,1	-
7202	492312.54	2185435.05	Картометрический	0,1	-
7203	492312.72	2185435.13	Картометрический	0,1	-
7204	492312.98	2185440.10	Картометрический	0,1	-
7205	492312.04	2185512.47	Картометрический	0,1	-
7206	492310.96	2185518.07	Картометрический	0,1	-
7207	492309.48	2185523.00	Картометрический	0,1	-
7208	492305.25	2185533.16	Картометрический	0,1	-
7209	492302.97	2185537.85	Картометрический	0,1	-
7210	492298.77	2185545.21	Картометрический	0,1	-
7211	492292.48	2185553.62	Картометрический	0,1	-
7212	492287.23	2185561.82	Картометрический	0,1	-
7213	492282.91	2185569.39	Картометрический	0,1	-
7214	492276.14	2185579.52	Картометрический	0,1	-
7215	492271.88	2185587.76	Картометрический	0,1	-
7216	492270.83	2185595.65	Картометрический	0,1	-

Раздел 2

Сведения о местоположении границ объекта

Обозначение характерных точек границ	Координаты, м		Метод определения координат характерной точки	Средняя квадратическая погрешность положения характерной точки (Mf), м	Описание обозначения точки на местности (при наличии)
	X	Y			
1	2	3	4	5	6
7217	492264.21	2185645.25	Картометрический	0,1	-
7218	492263.86	2185652.09	Картометрический	0,1	-
7219	492263.13	2185660.50	Картометрический	0,1	-
7220	492262.79	2185665.86	Картометрический	0,1	-
7221	492260.98	2185673.71	Картометрический	0,1	-
7222	492256.48	2185682.88	Картометрический	0,1	-
7223	492238.02	2185712.02	Картометрический	0,1	-
7224	492211.18	2185749.29	Картометрический	0,1	-
7225	492176.81	2185793.84	Картометрический	0,1	-
7226	492174.54	2185796.36	Картометрический	0,1	-
7227	492159.08	2185812.32	Картометрический	0,1	-
7228	492106.08	2185793.81	Картометрический	0,1	-
7229	492104.20	2185801.96	Картометрический	0,1	-
7230	492099.21	2185802.09	Картометрический	0,1	-
7231	492067.62	2185798.73	Картометрический	0,1	-
7232	492062.21	2185759.06	Картометрический	0,1	-
7233	492050.38	2185736.95	Картометрический	0,1	-
7234	492034.42	2185725.04	Картометрический	0,1	-
7235	492009.74	2185698.03	Картометрический	0,1	-
7236	492003.78	2185693.90	Картометрический	0,1	-
7237	491979.45	2185683.13	Картометрический	0,1	-
7238	491978.12	2185682.31	Картометрический	0,1	-
7239	491975.12	2185681.54	Картометрический	0,1	-
7240	491952.03	2185672.63	Картометрический	0,1	-
7241	491871.05	2185640.45	Картометрический	0,1	-
7242	491842.49	2185630.06	Картометрический	0,1	-
7243	491811.67	2185622.45	Картометрический	0,1	-
7244	491745.27	2185606.44	Картометрический	0,1	-
7245	491735.91	2185601.79	Картометрический	0,1	-
7246	491736.62	2185597.04	Картометрический	0,1	-

Раздел 2

Сведения о местоположении границ объекта

Обозначение характерных точек границ	Координаты, м		Метод определения координат характерной точки	Средняя квадратическая погрешность положения характерной точки (Mf), м	Описание обозначения точки на местности (при наличии)
	X	Y			
1	2	3	4	5	6
7247	491713.78	2185593.38	Картометрический	0,1	-
7248	491723.50	2185553.01	Картометрический	0,1	-
7249	491727.11	2185535.82	Картометрический	0,1	-
7250	491725.42	2185534.05	Картометрический	0,1	-
7251	491701.84	2185520.11	Картометрический	0,1	-
7252	491663.64	2185502.00	Картометрический	0,1	-
7253	491661.33	2185501.16	Картометрический	0,1	-
7254	491581.43	2185461.59	Картометрический	0,1	-
7151	491567.44	2185454.66	Картометрический	0,1	-
Участок 162					
7256	491581.96	2186707.27	Картометрический	0,1	-
7257	491587.80	2186713.68	Картометрический	0,1	-
7258	491593.98	2186717.77	Картометрический	0,1	-
7259	491600.56	2186719.41	Картометрический	0,1	-
7260	491605.40	2186720.61	Картометрический	0,1	-
7261	491612.65	2186720.46	Картометрический	0,1	-
7262	491619.68	2186717.87	Картометрический	0,1	-
7263	491623.30	2186715.15	Картометрический	0,1	-
7264	491635.66	2186705.11	Картометрический	0,1	-
7265	491644.33	2186696.21	Картометрический	0,1	-
7266	491647.70	2186694.47	Картометрический	0,1	-
7267	491655.45	2186692.73	Картометрический	0,1	-
7268	491665.72	2186694.46	Картометрический	0,1	-
7269	491675.22	2186693.03	Картометрический	0,1	-
7270	491684.45	2186689.60	Картометрический	0,1	-
7271	491693.88	2186683.31	Картометрический	0,1	-
7272	491701.67	2186679.53	Картометрический	0,1	-
7273	491731.63	2186662.60	Картометрический	0,1	-
7274	491765.28	2186650.82	Картометрический	0,1	-
7275	491794.73	2186647.45	Картометрический	0,1	-

Раздел 2

Сведения о местоположении границ объекта

Обозначение характерных точек границ	Координаты, м		Метод определения координат характерной точки	Средняя квадратическая погрешность положения характерной точки (Mf), м	Описание обозначения точки на местности (при наличии)
	X	Y			
1	2	3	4	5	6
7276	491816.60	2186647.45	Картометрический	0,1	-
7277	491830.06	2186650.82	Картометрический	0,1	-
7278	491835.11	2186658.39	Картометрический	0,1	-
7279	491832.99	2186718.35	Картометрический	0,1	-
7280	491845.64	2186719.13	Картометрический	0,1	-
7281	491841.95	2186729.24	Картометрический	0,1	-
7282	491837.49	2186741.45	Картометрический	0,1	-
7283	491829.76	2186762.16	Картометрический	0,1	-
7284	491820.96	2186785.99	Картометрический	0,1	-
7285	491816.93	2186785.66	Картометрический	0,1	-
7286	491806.24	2186818.78	Картометрический	0,1	-
7287	491804.06	2186816.04	Картометрический	0,1	-
7288	491803.39	2186815.20	Картометрический	0,1	-
7289	491771.80	2186854.19	Картометрический	0,1	-
7290	491759.61	2186866.81	Картометрический	0,1	-
7291	491752.46	2186869.34	Картометрический	0,1	-
7292	491729.06	2186865.45	Картометрический	0,1	-
7293	491725.21	2186857.78	Картометрический	0,1	-
7294	491726.11	2186845.61	Картометрический	0,1	-
7295	491721.11	2186846.15	Картометрический	0,1	-
7296	491716.84	2186846.61	Картометрический	0,1	-
7297	491693.91	2186848.19	Картометрический	0,1	-
7298	491687.24	2186848.65	Картометрический	0,1	-
7299	491684.48	2186848.77	Картометрический	0,1	-
7300	491684.02	2186859.69	Картометрический	0,1	-
7301	491685.24	2186860.54	Картометрический	0,1	-
7302	491687.03	2186861.81	Картометрический	0,1	-
7303	491690.77	2186861.53	Картометрический	0,1	-
7304	491690.61	2186892.29	Картометрический	0,1	-
7305	491706.61	2186897.70	Картометрический	0,1	-

Раздел 2

Сведения о местоположении границ объекта

Обозначение характерных точек границ	Координаты, м		Метод определения координат характерной точки	Средняя квадратическая погрешность положения характерной точки (Mf), м	Описание обозначения точки на местности (при наличии)
	X	Y			
1	2	3	4	5	6
7306	491702.20	2186911.04	Картометрический	0,1	-
7307	491698.42	2186922.53	Картометрический	0,1	-
7308	491711.70	2186925.25	Картометрический	0,1	-
7309	491708.84	2186930.65	Картометрический	0,1	-
7310	491705.04	2186936.34	Картометрический	0,1	-
7311	491704.30	2186937.43	Картометрический	0,1	-
7312	491697.10	2186947.93	Картометрический	0,1	-
7313	491686.04	2186968.78	Картометрический	0,1	-
7314	491675.48	2186985.01	Картометрический	0,1	-
7315	491659.50	2187010.67	Картометрический	0,1	-
7316	491648.98	2187044.32	Картометрический	0,1	-
7317	491646.28	2187046.34	Картометрический	0,1	-
7318	491636.47	2187049.75	Картометрический	0,1	-
7319	491636.77	2187054.48	Картометрический	0,1	-
7320	491631.67	2187055.01	Картометрический	0,1	-
7321	491634.66	2187086.05	Картометрический	0,1	-
7322	491635.32	2187090.98	Картометрический	0,1	-
7323	491639.46	2187121.70	Картометрический	0,1	-
7324	491641.08	2187141.90	Картометрический	0,1	-
7325	491620.12	2187143.57	Картометрический	0,1	-
7326	491601.72	2187145.04	Картометрический	0,1	-
7327	491600.57	2187130.67	Картометрический	0,1	-
7328	491586.11	2187137.77	Картометрический	0,1	-
7329	491579.69	2187132.86	Картометрический	0,1	-
7330	491539.98	2187157.27	Картометрический	0,1	-
7331	491544.24	2187106.57	Картометрический	0,1	-
7332	491552.65	2187054.41	Картометрический	0,1	-
7333	491553.21	2187042.64	Картометрический	0,1	-
7334	491552.65	2187029.60	Картометрический	0,1	-
7335	491552.23	2187013.19	Картометрический	0,1	-

Раздел 2

Сведения о местоположении границ объекта

Обозначение характерных точек границ	Координаты, м		Метод определения координат характерной точки	Средняя квадратическая погрешность положения характерной точки (Mf), м	Описание обозначения точки на местности (при наличии)
	X	Y			
1	2	3	4	5	6
7336	491560.64	2186953.04	Картометрический	0,1	-
7337	491564.13	2186937.35	Картометрический	0,1	-
7338	491560.96	2186933.19	Картометрический	0,1	-
7339	491557.29	2186932.23	Картометрический	0,1	-
7340	491551.82	2186929.68	Картометрический	0,1	-
7341	491548.96	2186929.39	Картометрический	0,1	-
7342	491549.65	2186926.03	Картометрический	0,1	-
7343	491549.92	2186924.74	Картометрический	0,1	-
7344	491482.13	2186911.93	Картометрический	0,1	-
7345	491510.27	2186849.71	Картометрический	0,1	-
7346	491511.15	2186847.75	Картометрический	0,1	-
7347	491561.28	2186736.91	Картометрический	0,1	-
7348	491533.45	2186726.41	Картометрический	0,1	-
7349	491469.18	2186733.72	Картометрический	0,1	-
7350	491401.42	2186679.02	Картометрический	0,1	-
7351	491403.47	2186675.94	Картометрический	0,1	-
7352	491405.86	2186671.49	Картометрический	0,1	-
7353	491418.59	2186657.76	Картометрический	0,1	-
7354	491424.15	2186650.15	Картометрический	0,1	-
7355	491433.77	2186635.78	Картометрический	0,1	-
7356	491446.84	2186619.83	Картометрический	0,1	-
7357	491460.11	2186605.07	Картометрический	0,1	-
7358	491474.55	2186588.23	Картометрический	0,1	-
7359	491489.94	2186586.73	Картометрический	0,1	-
7360	491509.76	2186592.92	Картометрический	0,1	-
7361	491511.58	2186593.80	Картометрический	0,1	-
7362	491510.91	2186596.64	Картометрический	0,1	-
7363	491508.31	2186612.60	Картометрический	0,1	-
7364	491496.01	2186644.93	Картометрический	0,1	-
7365	491492.54	2186662.97	Картометрический	0,1	-

Раздел 2

Сведения о местоположении границ объекта

Обозначение характерных точек границ	Координаты, м		Метод определения координат характерной точки	Средняя квадратическая погрешность положения характерной точки (Mf), м	Описание обозначения точки на местности (при наличии)
	X	Y			
1	2	3	4	5	6
7366	491492.30	2186680.66	Картометрический	0,1	-
7367	491499.35	2186698.05	Картометрический	0,1	-
7368	491509.14	2186709.05	Картометрический	0,1	-
7369	491531.34	2186720.46	Картометрический	0,1	-
7370	491550.47	2186729.25	Картометрический	0,1	-
7371	491569.76	2186722.55	Картометрический	0,1	-
7372	491575.89	2186713.01	Картометрический	0,1	-
7256	491581.96	2186707.27	Картометрический	0,1	-
Участок 163					
7374	485648.63	2175686.27	Картометрический	0,1	-
7375	485748.95	2175737.30	Картометрический	0,1	-
7376	485766.00	2175742.78	Картометрический	0,1	-
7377	485886.87	2175755.20	Картометрический	0,1	-
7378	485892.75	2175732.80	Картометрический	0,1	-
7379	485982.78	2175756.18	Картометрический	0,1	-
7380	486023.31	2175766.38	Картометрический	0,1	-
7381	486025.91	2175766.96	Картометрический	0,1	-
7382	486015.90	2175850.29	Картометрический	0,1	-
7383	486082.73	2175864.14	Картометрический	0,1	-
7384	486174.63	2175883.18	Картометрический	0,1	-
7385	486223.63	2175893.34	Картометрический	0,1	-
7386	486272.63	2175903.49	Картометрический	0,1	-
7387	486353.48	2175920.24	Картометрический	0,1	-
7388	486434.42	2175937.01	Картометрический	0,1	-
7389	486421.87	2175985.29	Картометрический	0,1	-
7390	486343.82	2176285.56	Картометрический	0,1	-
7391	486326.97	2176303.84	Картометрический	0,1	-
7392	486298.94	2176334.28	Картометрический	0,1	-
7393	486278.62	2176356.33	Картометрический	0,1	-
7394	486258.28	2176378.41	Картометрический	0,1	-

Раздел 2

Сведения о местоположении границ объекта

Обозначение характерных точек границ	Координаты, м		Метод определения координат характерной точки	Средняя квадратическая погрешность положения характерной точки (Mf), м	Описание обозначения точки на местности (при наличии)
	X	Y			
1	2	3	4	5	6
7395	486237.95	2176400.48	Картометрический	0,1	-
7396	486199.60	2176442.12	Картометрический	0,1	-
7397	485981.03	2176312.11	Картометрический	0,1	-
7398	485934.16	2176286.34	Картометрический	0,1	-
7399	485930.59	2176284.38	Картометрический	0,1	-
7400	485907.40	2176271.61	Картометрический	0,1	-
7401	485887.26	2176260.52	Картометрический	0,1	-
7402	485840.41	2176234.73	Картометрический	0,1	-
7403	485781.70	2176202.41	Картометрический	0,1	-
7404	485731.76	2176174.92	Картометрический	0,1	-
7405	485693.79	2176128.84	Картометрический	0,1	-
7406	485704.05	2176039.41	Картометрический	0,1	-
7407	485712.03	2175944.75	Картометрический	0,1	-
7408	485733.08	2175852.21	Картометрический	0,1	-
7409	485681.80	2175816.60	Картометрический	0,1	-
7410	485619.51	2175777.63	Картометрический	0,1	-
7411	485629.79	2175744.64	Картометрический	0,1	-
7374	485648.63	2175686.27	Картометрический	0,1	-
Участок 164					
7413	490633.90	2175676.29	Картометрический	0,1	-
7414	490637.63	2175672.38	Картометрический	0,1	-
7415	490698.74	2175703.32	Картометрический	0,1	-
7416	490671.72	2175761.21	Картометрический	0,1	-
7417	490658.16	2175791.16	Картометрический	0,1	-
7418	490567.70	2176007.21	Картометрический	0,1	-
7419	490415.81	2175933.35	Картометрический	0,1	-
7420	490418.83	2175927.02	Картометрический	0,1	-
7421	490451.53	2175855.50	Картометрический	0,1	-
7422	490456.83	2175843.74	Картометрический	0,1	-
7423	490458.99	2175844.77	Картометрический	0,1	-

Раздел 2

Сведения о местоположении границ объекта

Обозначение характерных точек границ	Координаты, м		Метод определения координат характерной точки	Средняя квадратическая погрешность положения характерной точки (Mf), м	Описание обозначения точки на местности (при наличии)
	X	Y			
1	2	3	4	5	6
7424	490461.40	2175845.90	Картометрический	0,1	-
7425	490530.18	2175878.74	Картометрический	0,1	-
7426	490530.72	2175878.64	Картометрический	0,1	-
7427	490539.88	2175861.13	Картометрический	0,1	-
7428	490538.89	2175859.87	Картометрический	0,1	-
7429	490543.02	2175850.55	Картометрический	0,1	-
7430	490564.43	2175860.99	Картометрический	0,1	-
7431	490570.83	2175852.81	Картометрический	0,1	-
7432	490568.94	2175850.60	Картометрический	0,1	-
7433	490570.48	2175849.27	Картометрический	0,1	-
7434	490571.34	2175846.18	Картометрический	0,1	-
7435	490592.99	2175802.35	Картометрический	0,1	-
7436	490588.29	2175800.29	Картометрический	0,1	-
7437	490597.68	2175778.91	Картометрический	0,1	-
7438	490598.18	2175778.93	Картометрический	0,1	-
7439	490604.95	2175762.15	Картометрический	0,1	-
7440	490588.21	2175754.30	Картометрический	0,1	-
7441	490598.99	2175728.19	Картометрический	0,1	-
7442	490616.44	2175702.67	Картометрический	0,1	-
7413	490633.90	2175676.29	Картометрический	0,1	-
Участок 165					
7444	492135.08	2174365.77	Картометрический	0,1	-
7445	492171.96	2174433.15	Картометрический	0,1	-
7446	492173.32	2174434.47	Картометрический	0,1	-
7447	492182.01	2174448.27	Картометрический	0,1	-
7448	492182.69	2174450.20	Картометрический	0,1	-
7449	492186.78	2174457.05	Картометрический	0,1	-
7450	492191.53	2174462.59	Картометрический	0,1	-
7451	492191.89	2174463.16	Картометрический	0,1	-
7452	492194.10	2174466.64	Картометрический	0,1	-

Раздел 2

Сведения о местоположении границ объекта

Обозначение характерных точек границ	Координаты, м		Метод определения координат характерной точки	Средняя квадратическая погрешность положения характерной точки (Mf), м	Описание обозначения точки на местности (при наличии)
	X	Y			
1	2	3	4	5	6
7453	492208.82	2174489.84	Картометрический	0,1	-
7454	492236.53	2174487.55	Картометрический	0,1	-
7455	492238.82	2174513.04	Картометрический	0,1	-
7456	492250.64	2174511.23	Картометрический	0,1	-
7457	492256.43	2174510.19	Картометрический	0,1	-
7458	492274.40	2174507.68	Картометрический	0,1	-
7459	492276.21	2174507.42	Картометрический	0,1	-
7460	492278.76	2174507.85	Картометрический	0,1	-
7461	492285.25	2174507.76	Картометрический	0,1	-
7462	492290.52	2174507.18	Картометрический	0,1	-
7463	492292.59	2174506.96	Картометрический	0,1	-
7464	492293.33	2174506.91	Картометрический	0,1	-
7465	492305.33	2174506.09	Картометрический	0,1	-
7466	492314.27	2174506.50	Картометрический	0,1	-
7467	492311.85	2174546.09	Картометрический	0,1	-
7468	492311.58	2174551.82	Картометрический	0,1	-
7469	492311.81	2174568.53	Картометрический	0,1	-
7470	492312.50	2174578.69	Картометрический	0,1	-
7471	492308.86	2174578.35	Картометрический	0,1	-
7472	492307.42	2174579.55	Картометрический	0,1	-
7473	492302.42	2174583.36	Картометрический	0,1	-
7474	492300.91	2174583.68	Картометрический	0,1	-
7475	492299.66	2174584.20	Картометрический	0,1	-
7476	492293.38	2174587.24	Картометрический	0,1	-
7477	492291.83	2174588.16	Картометрический	0,1	-
7478	492289.63	2174590.36	Картометрический	0,1	-
7479	492286.49	2174594.92	Картометрический	0,1	-
7480	492283.89	2174598.17	Картометрический	0,1	-
7481	492269.85	2174608.46	Картометрический	0,1	-
7482	492215.50	2174648.31	Картометрический	0,1	-

Раздел 2

Сведения о местоположении границ объекта

Обозначение характерных точек границ	Координаты, м		Метод определения координат характерной точки	Средняя квадратическая погрешность положения характерной точки (Mf), м	Описание обозначения точки на местности (при наличии)
	X	Y			
1	2	3	4	5	6
7483	492191.77	2174685.07	Картометрический	0,1	-
7484	492181.60	2174710.10	Картометрический	0,1	-
7485	492168.76	2174730.20	Картометрический	0,1	-
7486	492166.07	2174734.04	Картометрический	0,1	-
7487	492160.91	2174752.14	Картометрический	0,1	-
7488	492151.16	2174779.09	Картометрический	0,1	-
7489	492180.45	2174769.93	Картометрический	0,1	-
7490	492198.15	2174804.72	Картометрический	0,1	-
7491	492217.47	2174815.55	Картометрический	0,1	-
7492	492231.48	2174809.31	Картометрический	0,1	-
7493	492241.53	2174828.68	Картометрический	0,1	-
7494	492271.48	2174881.09	Картометрический	0,1	-
7495	492280.72	2174903.47	Картометрический	0,1	-
7496	492297.54	2174901.67	Картометрический	0,1	-
7497	492311.97	2174904.99	Картометрический	0,1	-
7498	492357.00	2174917.14	Картометрический	0,1	-
7499	492418.96	2174930.01	Картометрический	0,1	-
7500	492424.08	2174931.60	Картометрический	0,1	-
7501	492435.14	2174933.02	Картометрический	0,1	-
7502	492137.12	2175067.76	Картометрический	0,1	-
7503	492127.10	2175072.64	Картометрический	0,1	-
7504	492101.69	2175084.82	Картометрический	0,1	-
7505	492081.23	2175094.36	Картометрический	0,1	-
7506	492068.87	2175099.66	Картометрический	0,1	-
7507	492065.88	2175099.08	Картометрический	0,1	-
7508	492063.91	2175097.89	Картометрический	0,1	-
7509	492036.01	2175078.97	Картометрический	0,1	-
7510	492023.43	2175069.28	Картометрический	0,1	-
7511	491988.76	2175041.50	Картометрический	0,1	-
7512	491986.09	2175039.70	Картометрический	0,1	-

Раздел 2

Сведения о местоположении границ объекта

Обозначение характерных точек границ	Координаты, м		Метод определения координат характерной точки	Средняя квадратическая погрешность положения характерной точки (Mf), м	Описание обозначения точки на местности (при наличии)
	X	Y			
1	2	3	4	5	6
7513	491984.03	2175037.82	Картометрический	0,1	-
7514	491972.57	2175029.58	Картометрический	0,1	-
7515	491971.64	2175028.92	Картометрический	0,1	-
7516	491960.40	2175020.13	Картометрический	0,1	-
7517	491946.68	2175009.83	Картометрический	0,1	-
7518	491934.88	2175001.65	Картометрический	0,1	-
7519	491912.56	2174985.03	Картометрический	0,1	-
7520	491896.43	2174973.02	Картометрический	0,1	-
7521	491872.50	2174955.62	Картометрический	0,1	-
7522	491859.48	2174946.80	Картометрический	0,1	-
7523	491845.52	2174938.98	Картометрический	0,1	-
7524	491836.26	2174933.26	Картометрический	0,1	-
7525	491830.84	2174930.66	Картометрический	0,1	-
7526	491806.49	2174921.37	Картометрический	0,1	-
7527	491786.95	2174914.04	Картометрический	0,1	-
7528	491747.15	2174898.59	Картометрический	0,1	-
7529	491737.60	2174894.59	Картометрический	0,1	-
7530	491696.20	2174877.38	Картометрический	0,1	-
7531	491649.68	2174858.76	Картометрический	0,1	-
7532	491535.06	2174810.81	Картометрический	0,1	-
7533	491598.56	2174688.77	Картометрический	0,1	-
7534	491606.84	2174680.27	Картометрический	0,1	-
7535	491623.78	2174646.28	Картометрический	0,1	-
7536	491737.42	2174434.44	Картометрический	0,1	-
7537	491743.05	2174423.84	Картометрический	0,1	-
7538	491830.16	2174260.03	Картометрический	0,1	-
7539	491833.35	2174253.83	Картометрический	0,1	-
7540	491884.43	2174157.66	Картометрический	0,1	-
7541	491889.24	2174160.26	Картометрический	0,1	-
7542	491895.77	2174163.99	Картометрический	0,1	-

Раздел 2

Сведения о местоположении границ объекта

Обозначение характерных точек границ	Координаты, м		Метод определения координат характерной точки	Средняя квадратическая погрешность положения характерной точки (Mf), м	Описание обозначения точки на местности (при наличии)
	X	Y			
1	2	3	4	5	6
7543	491910.75	2174172.69	Картометрический	0,1	-
7544	491919.77	2174177.68	Картометрический	0,1	-
7545	491921.22	2174178.46	Картометрический	0,1	-
7546	491929.84	2174183.09	Картометрический	0,1	-
7547	491943.52	2174190.68	Картометрический	0,1	-
7548	491952.78	2174195.85	Картометрический	0,1	-
7549	491964.11	2174201.29	Картометрический	0,1	-
7550	491999.06	2174139.21	Картометрический	0,1	-
7551	492048.41	2174224.57	Картометрический	0,1	-
7552	492083.68	2174286.42	Картометрический	0,1	-
7553	492089.60	2174295.77	Картометрический	0,1	-
7554	492111.80	2174334.10	Картометрический	0,1	-
7555	492117.20	2174341.37	Картометрический	0,1	-
7444	492135.08	2174365.77	Картометрический	0,1	-
Участок 166					
7557	489360.73	2175747.44	Картометрический	0,1	-
7558	489347.93	2175727.88	Картометрический	0,1	-
7559	489371.68	2175726.42	Картометрический	0,1	-
7560	489380.72	2175725.86	Картометрический	0,1	-
7561	489427.49	2175749.92	Картометрический	0,1	-
7562	489419.64	2175765.40	Картометрический	0,1	-
7563	489466.82	2175802.15	Картометрический	0,1	-
7564	489470.02	2175804.83	Картометрический	0,1	-
7565	489484.07	2175816.44	Картометрический	0,1	-
7566	489530.71	2175842.83	Картометрический	0,1	-
7567	489605.64	2175846.72	Картометрический	0,1	-
7568	489666.46	2175847.05	Картометрический	0,1	-
7569	489718.30	2175839.20	Картометрический	0,1	-
7570	489786.37	2175834.55	Картометрический	0,1	-
7571	489882.42	2175862.14	Картометрический	0,1	-

Раздел 2

Сведения о местоположении границ объекта

Обозначение характерных точек границ	Координаты, м		Метод определения координат характерной точки	Средняя квадратическая погрешность положения характерной точки (Mf), м	Описание обозначения точки на местности (при наличии)
	X	Y			
1	2	3	4	5	6
7572	489884.51	2175862.75	Картометрический	0,1	-
7573	489823.92	2176048.52	Картометрический	0,1	-
7574	489675.86	2176004.98	Картометрический	0,1	-
7575	489576.29	2175973.05	Картометрический	0,1	-
7576	489491.66	2175947.54	Картометрический	0,1	-
7577	489381.34	2175914.42	Картометрический	0,1	-
7578	489382.58	2175912.63	Картометрический	0,1	-
7579	489304.62	2175877.80	Картометрический	0,1	-
7580	489297.82	2175872.36	Картометрический	0,1	-
7581	489369.36	2175760.64	Картометрический	0,1	-
7557	489360.73	2175747.44	Картометрический	0,1	-
Участок 167					
7583	491102.16	2187144.85	Картометрический	0,1	-
7584	491097.10	2187164.35	Картометрический	0,1	-
7585	491033.49	2187344.71	Картометрический	0,1	-
7586	491018.47	2187398.23	Картометрический	0,1	-
7587	490960.49	2187382.37	Картометрический	0,1	-
7588	490949.38	2187379.16	Картометрический	0,1	-
7589	490893.67	2187365.61	Картометрический	0,1	-
7590	490895.92	2187353.24	Картометрический	0,1	-
7591	490898.65	2187344.87	Картометрический	0,1	-
7592	490888.04	2187343.81	Картометрический	0,1	-
7593	490775.90	2187308.60	Картометрический	0,1	-
7594	490787.48	2187273.18	Картометрический	0,1	-
7595	490848.66	2187089.58	Картометрический	0,1	-
7596	490871.96	2187022.39	Картометрический	0,1	-
7597	491032.52	2187065.89	Картометрический	0,1	-
7598	491047.21	2187069.86	Картометрический	0,1	-
7599	491052.18	2187073.98	Картометрический	0,1	-
7600	491060.14	2187082.98	Картометрический	0,1	-

Раздел 2

Сведения о местоположении границ объекта

Обозначение характерных точек границ	Координаты, м		Метод определения координат характерной точки	Средняя квадратическая погрешность положения характерной точки (Mf), м	Описание обозначения точки на местности (при наличии)
	X	Y			
1	2	3	4	5	6
7601	491069.35	2187094.98	Картометрический	0,1	-
7583	491102.16	2187144.85	Картометрический	0,1	-
Участок 168					
7603	491550.36	2175476.66	Картометрический	0,1	-
7604	491499.08	2175472.60	Картометрический	0,1	-
7605	491441.26	2175462.54	Картометрический	0,1	-
7606	491443.38	2175428.08	Картометрический	0,1	-
7607	491444.98	2175398.49	Картометрический	0,1	-
7608	491446.72	2175366.59	Картометрический	0,1	-
7609	491446.96	2175364.23	Картометрический	0,1	-
7610	491505.26	2175369.93	Картометрический	0,1	-
7611	491505.60	2175364.93	Картометрический	0,1	-
7612	491564.92	2175370.02	Картометрический	0,1	-
7613	491566.77	2175376.14	Картометрический	0,1	-
7614	491564.42	2175376.06	Картометрический	0,1	-
7615	491564.38	2175376.52	Картометрический	0,1	-
7616	491556.70	2175462.90	Картометрический	0,1	-
7617	491550.46	2175472.60	Картометрический	0,1	-
7603	491550.36	2175476.66	Картометрический	0,1	-
Участок 169					
7619	488719.54	2184935.58	Картометрический	0,1	-
7620	488718.57	2184934.63	Картометрический	0,1	-
7621	488703.99	2184920.49	Картометрический	0,1	-
7622	488683.24	2184901.08	Картометрический	0,1	-
7623	488670.75	2184888.97	Картометрический	0,1	-
7624	488658.27	2184876.86	Картометрический	0,1	-
7625	488645.77	2184864.75	Картометрический	0,1	-
7626	488633.27	2184852.63	Картометрический	0,1	-
7627	488620.78	2184840.53	Картометрический	0,1	-
7628	488608.29	2184828.42	Картометрический	0,1	-

Раздел 2

Сведения о местоположении границ объекта

Обозначение характерных точек границ	Координаты, м		Метод определения координат характерной точки	Средняя квадратическая погрешность положения характерной точки (Mf), м	Описание обозначения точки на местности (при наличии)
	X	Y			
1	2	3	4	5	6
7629	488592.40	2184813.00	Картометрический	0,1	-
7630	488585.83	2184806.62	Картометрический	0,1	-
7631	488571.33	2184792.57	Картометрический	0,1	-
7632	488590.64	2184780.41	Картометрический	0,1	-
7633	488607.89	2184769.54	Картометрический	0,1	-
7634	488625.14	2184758.67	Картометрический	0,1	-
7635	488625.72	2184759.61	Картометрический	0,1	-
7636	488642.97	2184748.75	Картометрический	0,1	-
7637	488660.23	2184737.87	Картометрический	0,1	-
7638	488677.49	2184727.01	Картометрический	0,1	-
7639	488694.75	2184716.13	Картометрический	0,1	-
7640	488712.00	2184705.26	Картометрический	0,1	-
7641	488711.42	2184704.31	Картометрический	0,1	-
7642	488728.68	2184693.45	Картометрический	0,1	-
7643	488741.42	2184685.41	Картометрический	0,1	-
7644	488742.37	2184684.84	Картометрический	0,1	-
7645	488760.75	2184696.42	Картометрический	0,1	-
7646	488802.26	2184719.88	Картометрический	0,1	-
7647	488823.36	2184771.21	Картометрический	0,1	-
7648	488803.86	2184811.21	Картометрический	0,1	-
7649	488799.59	2184817.50	Картометрический	0,1	-
7619	488719.54	2184935.58	Картометрический	0,1	-
Участок 170					
7651	487011.84	2178079.96	Картометрический	0,1	-
7652	487011.98	2178079.80	Картометрический	0,1	-
7653	487052.42	2177945.22	Картометрический	0,1	-
7654	487061.24	2177866.91	Картометрический	0,1	-
7655	487060.40	2177860.80	Картометрический	0,1	-
7656	487062.15	2177860.56	Картометрический	0,1	-
7657	487063.01	2177867.09	Картометрический	0,1	-

Раздел 2

Сведения о местоположении границ объекта

Обозначение характерных точек границ	Координаты, м		Метод определения координат характерной точки	Средняя квадратическая погрешность положения характерной точки (Mf), м	Описание обозначения точки на местности (при наличии)
	X	Y			
1	2	3	4	5	6
7658	487054.13	2177945.73	Картометрический	0,1	-
7659	487013.19	2178081.92	Картометрический	0,1	-
7651	487011.84	2178079.96	Картометрический	0,1	-
Участок 171					
7661	485164.26	2179326.88	Картометрический	0,1	-
7662	485168.02	2179319.90	Картометрический	0,1	-
7663	485151.25	2179245.29	Картометрический	0,1	-
7664	485136.61	2179180.17	Картометрический	0,1	-
7665	485079.56	2179197.55	Картометрический	0,1	-
7666	485054.99	2179103.10	Картометрический	0,1	-
7667	485083.51	2179102.08	Картометрический	0,1	-
7668	485079.18	2179084.20	Картометрический	0,1	-
7669	485077.42	2179065.34	Картометрический	0,1	-
7670	485079.78	2179041.96	Картометрический	0,1	-
7671	485081.40	2179035.88	Картометрический	0,1	-
7672	485085.61	2179026.27	Картометрический	0,1	-
7673	485093.82	2179008.64	Картометрический	0,1	-
7674	485102.56	2179010.65	Картометрический	0,1	-
7675	485109.38	2179012.10	Картометрический	0,1	-
7676	485114.02	2179013.99	Картометрический	0,1	-
7677	485118.54	2179022.74	Картометрический	0,1	-
7678	485153.45	2178981.96	Картометрический	0,1	-
7679	485171.81	2178942.82	Картометрический	0,1	-
7680	485191.02	2178907.69	Картометрический	0,1	-
7681	485211.01	2178860.08	Картометрический	0,1	-
7682	485239.52	2178820.42	Картометрический	0,1	-
7683	485229.87	2178810.59	Картометрический	0,1	-
7684	485225.26	2178806.11	Картометрический	0,1	-
7685	485222.28	2178803.87	Картометрический	0,1	-
7686	485211.31	2178796.11	Картометрический	0,1	-

Раздел 2

Сведения о местоположении границ объекта

Обозначение характерных точек границ	Координаты, м		Метод определения координат характерной точки	Средняя квадратическая погрешность положения характерной точки (Mf), м	Описание обозначения точки на местности (при наличии)
	X	Y			
1	2	3	4	5	6
7687	485213.16	2178791.65	Картометрический	0,1	-
7688	485242.55	2178813.99	Картометрический	0,1	-
7689	485256.76	2178729.76	Картометрический	0,1	-
7690	485263.64	2178688.96	Картометрический	0,1	-
7691	485246.06	2178677.60	Картометрический	0,1	-
7692	485254.34	2178654.24	Картометрический	0,1	-
7693	485256.29	2178627.83	Картометрический	0,1	-
7694	485251.69	2178621.15	Картометрический	0,1	-
7695	485220.74	2178609.62	Картометрический	0,1	-
7696	485202.29	2178617.13	Картометрический	0,1	-
7697	485198.34	2178618.73	Картометрический	0,1	-
7698	485173.79	2178628.22	Картометрический	0,1	-
7699	485154.61	2178628.66	Картометрический	0,1	-
7700	485148.83	2178686.65	Картометрический	0,1	-
7701	485146.28	2178686.40	Картометрический	0,1	-
7702	485150.18	2178629.90	Картометрический	0,1	-
7703	485118.00	2178630.19	Картометрический	0,1	-
7704	484960.91	2178630.49	Картометрический	0,1	-
7705	484960.66	2178617.79	Картометрический	0,1	-
7706	484924.26	2178618.51	Картометрический	0,1	-
7707	484924.13	2178613.64	Картометрический	0,1	-
7708	484919.16	2178613.76	Картометрический	0,1	-
7709	484909.54	2178614.00	Картометрический	0,1	-
7710	484764.57	2178616.64	Картометрический	0,1	-
7711	484767.19	2178630.32	Картометрический	0,1	-
7712	484767.58	2178659.26	Картометрический	0,1	-
7713	484767.59	2178668.29	Картометрический	0,1	-
7714	484768.18	2178671.25	Картометрический	0,1	-
7715	484768.04	2178682.88	Картометрический	0,1	-
7716	484767.98	2178688.95	Картометрический	0,1	-

Раздел 2

Сведения о местоположении границ объекта

Обозначение характерных точек границ	Координаты, м		Метод определения координат характерной точки	Средняя квадратическая погрешность положения характерной точки (Mf), м	Описание обозначения точки на местности (при наличии)
	X	Y			
1	2	3	4	5	6
7717	484768.16	2178693.14	Картометрический	0,1	-
7718	484764.50	2178692.95	Картометрический	0,1	-
7719	484764.49	2178695.91	Картометрический	0,1	-
7720	484764.44	2178758.73	Картометрический	0,1	-
7721	484764.02	2178914.88	Картометрический	0,1	-
7722	484765.53	2178914.88	Картометрический	0,1	-
7723	484766.38	2178949.73	Картометрический	0,1	-
7724	484767.12	2178980.02	Картометрический	0,1	-
7725	484768.01	2179035.14	Картометрический	0,1	-
7726	484730.88	2179035.65	Картометрический	0,1	-
7727	484704.30	2179035.78	Картометрический	0,1	-
7728	484684.20	2179035.87	Картометрический	0,1	-
7729	484688.04	2179012.79	Картометрический	0,1	-
7730	484691.64	2178991.14	Картометрический	0,1	-
7731	484691.93	2178989.61	Картометрический	0,1	-
7732	484696.30	2178966.66	Картометрический	0,1	-
7733	484697.15	2178962.20	Картометрический	0,1	-
7734	484700.15	2178943.75	Картометрический	0,1	-
7735	484704.55	2178918.94	Картометрический	0,1	-
7736	484707.67	2178900.87	Картометрический	0,1	-
7737	484507.43	2178899.55	Картометрический	0,1	-
7738	484506.56	2178910.36	Картометрический	0,1	-
7739	484282.91	2178908.04	Картометрический	0,1	-
7740	484285.79	2178895.26	Картометрический	0,1	-
7741	484321.13	2178775.44	Картометрический	0,1	-
7742	484328.68	2178764.22	Картометрический	0,1	-
7743	484353.85	2178666.10	Картометрический	0,1	-
7744	484344.13	2178664.12	Картометрический	0,1	-
7745	484360.77	2178616.15	Картометрический	0,1	-
7746	484365.42	2178616.92	Картометрический	0,1	-

Раздел 2

Сведения о местоположении границ объекта

Обозначение характерных точек границ	Координаты, м		Метод определения координат характерной точки	Средняя квадратическая погрешность положения характерной точки (Mf), м	Описание обозначения точки на местности (при наличии)
	X	Y			
1	2	3	4	5	6
7747	484378.35	2178567.67	Картометрический	0,1	-
7748	484394.71	2178512.42	Картометрический	0,1	-
7749	484414.35	2178446.56	Картометрический	0,1	-
7750	484429.10	2178392.90	Картометрический	0,1	-
7751	484432.71	2178380.11	Картометрический	0,1	-
7752	484448.98	2178322.47	Картометрический	0,1	-
7753	484452.60	2178309.67	Картометрический	0,1	-
7754	484465.30	2178264.67	Картометрический	0,1	-
7755	484472.10	2178240.58	Картометрический	0,1	-
7756	484485.44	2178193.32	Картометрический	0,1	-
7757	484500.79	2178138.94	Картометрический	0,1	-
7758	484508.33	2178112.29	Картометрический	0,1	-
7759	484557.84	2178107.86	Картометрический	0,1	-
7760	484604.43	2178103.68	Картометрический	0,1	-
7761	484647.48	2178099.83	Картометрический	0,1	-
7762	484648.60	2178100.01	Картометрический	0,1	-
7763	484654.63	2178100.97	Картометрический	0,1	-
7764	484695.81	2178107.45	Картометрический	0,1	-
7765	484747.75	2178115.64	Картометрический	0,1	-
7766	484792.97	2178122.77	Картометрический	0,1	-
7767	484810.29	2178125.50	Картометрический	0,1	-
7768	484838.76	2178130.87	Картометрический	0,1	-
7769	484883.25	2178139.26	Картометрический	0,1	-
7770	484929.67	2178148.01	Картометрический	0,1	-
7771	484966.55	2178154.97	Картометрический	0,1	-
7772	484969.00	2178155.43	Картометрический	0,1	-
7773	485013.26	2178163.77	Картометрический	0,1	-
7774	485015.66	2178164.23	Картометрический	0,1	-
7775	485029.78	2178166.91	Картометрический	0,1	-
7776	485046.48	2178170.08	Картометрический	0,1	-

Раздел 2

Сведения о местоположении границ объекта

Обозначение характерных точек границ	Координаты, м		Метод определения координат характерной точки	Средняя квадратическая погрешность положения характерной точки (Mf), м	Описание обозначения точки на местности (при наличии)
	X	Y			
1	2	3	4	5	6
7777	485074.55	2178175.40	Картометрический	0,1	-
7778	485109.94	2178182.10	Картометрический	0,1	-
7779	485117.22	2178183.48	Картометрический	0,1	-
7780	485127.53	2178179.11	Картометрический	0,1	-
7781	485154.60	2178167.64	Картометрический	0,1	-
7782	485182.80	2178155.69	Картометрический	0,1	-
7783	485225.80	2178137.47	Картометрический	0,1	-
7784	485268.52	2178119.36	Картометрический	0,1	-
7785	485312.00	2178100.93	Картометрический	0,1	-
7786	485318.91	2178098.00	Картометрический	0,1	-
7787	485333.37	2178091.87	Картометрический	0,1	-
7788	485364.42	2178082.52	Картометрический	0,1	-
7789	485409.46	2178068.97	Картометрический	0,1	-
7790	485453.35	2178055.75	Картометрический	0,1	-
7791	485488.55	2178045.15	Картометрический	0,1	-
7792	485524.98	2178034.19	Картометрический	0,1	-
7793	485559.56	2178023.79	Картометрический	0,1	-
7794	485592.62	2178013.82	Картометрический	0,1	-
7795	485637.74	2178000.24	Картометрический	0,1	-
7796	485653.14	2177995.55	Картометрический	0,1	-
7797	485699.13	2177981.54	Картометрический	0,1	-
7798	485696.52	2177991.37	Картометрический	0,1	-
7799	485686.24	2178030.23	Картометрический	0,1	-
7800	485685.73	2178032.02	Картометрический	0,1	-
7801	485670.72	2178132.06	Картометрический	0,1	-
7802	485670.42	2178134.09	Картометрический	0,1	-
7803	485648.21	2178279.70	Картометрический	0,1	-
7804	485644.45	2178304.31	Картометрический	0,1	-
7805	485643.80	2178308.62	Картометрический	0,1	-
7806	485645.59	2178321.15	Картометрический	0,1	-

Раздел 2

Сведения о местоположении границ объекта

Обозначение характерных точек границ	Координаты, м		Метод определения координат характерной точки	Средняя квадратическая погрешность положения характерной точки (Mf), м	Описание обозначения точки на местности (при наличии)
	X	Y			
1	2	3	4	5	6
7807	485647.42	2178333.96	Картометрический	0,1	-
7808	485647.56	2178338.88	Картометрический	0,1	-
7809	485648.08	2178356.58	Картометрический	0,1	-
7810	485648.52	2178371.78	Картометрический	0,1	-
7811	485648.39	2178373.76	Картометрический	0,1	-
7812	485647.28	2178390.93	Картометрический	0,1	-
7813	485646.14	2178408.43	Картометрический	0,1	-
7814	485645.00	2178425.94	Картометрический	0,1	-
7815	485643.83	2178443.90	Картометрический	0,1	-
7816	485642.66	2178461.86	Картометрический	0,1	-
7817	485641.46	2178480.38	Картометрический	0,1	-
7818	485640.27	2178498.65	Картометрический	0,1	-
7819	485639.08	2178516.89	Картометрический	0,1	-
7820	485638.56	2178524.93	Картометрический	0,1	-
7821	485638.70	2178538.82	Картометрический	0,1	-
7822	485638.91	2178561.43	Картометрический	0,1	-
7823	485639.09	2178580.66	Картометрический	0,1	-
7824	485639.17	2178589.74	Картометрический	0,1	-
7825	485639.26	2178590.69	Картометрический	0,1	-
7826	485660.51	2178635.79	Картометрический	0,1	-
7827	485665.84	2178647.32	Картометрический	0,1	-
7828	485672.46	2178680.33	Картометрический	0,1	-
7829	485675.99	2178697.93	Картометрический	0,1	-
7830	485676.85	2178702.19	Картометрический	0,1	-
7831	485463.06	2178643.38	Картометрический	0,1	-
7832	485442.00	2178632.79	Картометрический	0,1	-
7833	485425.32	2178624.41	Картометрический	0,1	-
7834	485408.19	2178615.80	Картометрический	0,1	-
7835	485374.38	2178598.81	Картометрический	0,1	-
7836	485333.38	2178578.19	Картометрический	0,1	-

Раздел 2

Сведения о местоположении границ объекта

Обозначение характерных точек границ	Координаты, м		Метод определения координат характерной точки	Средняя квадратическая погрешность положения характерной точки (Mf), м	Описание обозначения точки на местности (при наличии)
	X	Y			
1	2	3	4	5	6
7837	485311.79	2178567.34	Картометрический	0,1	-
7838	485302.05	2178588.04	Картометрический	0,1	-
7839	485294.05	2178605.11	Картометрический	0,1	-
7840	485274.40	2178646.99	Картометрический	0,1	-
7841	485353.97	2178765.30	Картометрический	0,1	-
7842	485442.21	2178764.50	Картометрический	0,1	-
7843	485447.83	2178788.12	Картометрический	0,1	-
7844	485472.52	2178792.68	Картометрический	0,1	-
7845	485477.63	2178793.66	Картометрический	0,1	-
7846	485480.88	2178796.08	Картометрический	0,1	-
7847	485567.62	2178812.17	Картометрический	0,1	-
7848	485565.16	2178866.75	Картометрический	0,1	-
7849	485564.75	2178885.74	Картометрический	0,1	-
7850	485559.76	2178904.17	Картометрический	0,1	-
7851	485537.52	2178965.97	Картометрический	0,1	-
7852	485540.95	2178968.16	Картометрический	0,1	-
7853	485541.31	2178993.22	Картометрический	0,1	-
7854	485542.56	2178993.20	Картометрический	0,1	-
7855	485554.41	2179047.89	Картометрический	0,1	-
7856	485560.07	2179074.03	Картометрический	0,1	-
7857	485623.02	2179051.59	Картометрический	0,1	-
7858	485628.39	2179049.68	Картометрический	0,1	-
7859	485681.40	2179191.27	Картометрический	0,1	-
7860	485682.63	2179192.92	Картометрический	0,1	-
7861	485661.26	2179230.81	Картометрический	0,1	-
7862	485643.89	2179315.07	Картометрический	0,1	-
7863	485646.34	2179332.74	Картометрический	0,1	-
7864	485672.95	2179389.30	Картометрический	0,1	-
7865	485699.00	2179427.82	Картометрический	0,1	-
7866	485697.52	2179433.10	Картометрический	0,1	-

Раздел 2

Сведения о местоположении границ объекта

Обозначение характерных точек границ	Координаты, м		Метод определения координат характерной точки	Средняя квадратическая погрешность положения характерной точки (Mf), м	Описание обозначения точки на местности (при наличии)
	X	Y			
1	2	3	4	5	6
7867	485707.03	2179446.69	Картометрический	0,1	-
7868	485701.22	2179526.79	Картометрический	0,1	-
7869	485700.06	2179542.80	Картометрический	0,1	-
7870	485670.95	2179539.22	Картометрический	0,1	-
7871	485573.96	2179527.31	Картометрический	0,1	-
7872	485450.32	2179493.45	Картометрический	0,1	-
7873	485436.78	2179492.96	Картометрический	0,1	-
7874	485436.56	2179411.48	Картометрический	0,1	-
7875	485414.96	2179399.67	Картометрический	0,1	-
7876	485392.40	2179414.54	Картометрический	0,1	-
7877	485390.46	2179415.05	Картометрический	0,1	-
7878	485356.42	2179424.03	Картометрический	0,1	-
7879	485326.06	2179430.11	Картометрический	0,1	-
7880	485320.51	2179431.66	Картометрический	0,1	-
7881	485309.70	2179434.68	Картометрический	0,1	-
7882	485305.53	2179435.84	Картометрический	0,1	-
7883	485282.37	2179452.27	Картометрический	0,1	-
7884	485281.93	2179497.86	Картометрический	0,1	-
7885	485277.85	2179507.66	Картометрический	0,1	-
7886	485272.82	2179519.80	Картометрический	0,1	-
7887	485270.43	2179523.14	Картометрический	0,1	-
7888	485259.90	2179537.93	Картометрический	0,1	-
7889	485286.14	2179592.55	Картометрический	0,1	-
7890	485291.36	2179596.50	Картометрический	0,1	-
7891	485248.16	2179605.22	Картометрический	0,1	-
7892	485240.30	2179615.90	Картометрический	0,1	-
7893	485233.88	2179612.38	Картометрический	0,1	-
7894	485221.23	2179608.02	Картометрический	0,1	-
7895	485213.46	2179606.90	Картометрический	0,1	-
7896	485213.10	2179612.24	Картометрический	0,1	-

Раздел 2

Сведения о местоположении границ объекта

Обозначение характерных точек границ	Координаты, м		Метод определения координат характерной точки	Средняя квадратическая погрешность положения характерной точки (Mf), м	Описание обозначения точки на местности (при наличии)
	X	Y			
1	2	3	4	5	6
7897	485212.91	2179618.46	Картометрический	0,1	-
7898	485233.66	2179619.38	Картометрический	0,1	-
7899	485236.31	2179621.32	Картометрический	0,1	-
7900	485226.26	2179634.98	Картометрический	0,1	-
7901	485202.30	2179694.82	Картометрический	0,1	-
7902	485172.99	2179712.83	Картометрический	0,1	-
7903	485097.00	2179728.91	Картометрический	0,1	-
7904	485049.46	2179724.17	Картометрический	0,1	-
7905	485056.70	2179717.28	Картометрический	0,1	-
7906	485101.98	2179670.53	Картометрический	0,1	-
7907	485073.69	2179621.82	Картометрический	0,1	-
7908	485071.14	2179569.88	Картометрический	0,1	-
7909	485065.14	2179555.80	Картометрический	0,1	-
7910	485103.78	2179537.98	Картометрический	0,1	-
7911	485122.88	2179479.03	Картометрический	0,1	-
7912	485138.55	2179446.35	Картометрический	0,1	-
7913	485160.13	2179368.21	Картометрический	0,1	-
7661	485164.26	2179326.88	Картометрический	0,1	-
7915	485449.97	2179098.78	Картометрический	0,1	-
7916	485450.60	2179171.09	Картометрический	0,1	-
7917	485564.65	2179167.02	Картометрический	0,1	-
7918	485569.65	2179167.02	Картометрический	0,1	-
7919	485568.85	2179091.52	Картометрический	0,1	-
7920	485563.85	2179091.52	Картометрический	0,1	-
7921	485496.88	2179093.89	Картометрический	0,1	-
7922	485450.89	2179095.52	Картометрический	0,1	-
7915	485449.97	2179098.78	Картометрический	0,1	-
Участок 172					
7924	488580.29	2184408.12	Картометрический	0,1	-
7925	488582.33	2184431.18	Картометрический	0,1	-

Раздел 2

Сведения о местоположении границ объекта

Обозначение характерных точек границ	Координаты, м		Метод определения координат характерной точки	Средняя квадратическая погрешность положения характерной точки (Mf), м	Описание обозначения точки на местности (при наличии)
	X	Y			
1	2	3	4	5	6
7926	488584.28	2184453.15	Картометрический	0,1	-
7927	488585.76	2184469.82	Картометрический	0,1	-
7928	488588.23	2184474.67	Картометрический	0,1	-
7929	488598.79	2184495.36	Картометрический	0,1	-
7930	488599.40	2184496.38	Картометрический	0,1	-
7931	488601.81	2184500.38	Картометрический	0,1	-
7932	488600.75	2184511.34	Картометрический	0,1	-
7933	488599.67	2184522.56	Картометрический	0,1	-
7934	488606.16	2184524.98	Картометрический	0,1	-
7935	488609.21	2184529.02	Картометрический	0,1	-
7936	488608.82	2184536.94	Картометрический	0,1	-
7937	488615.90	2184537.75	Картометрический	0,1	-
7938	488623.66	2184537.58	Картометрический	0,1	-
7939	488625.02	2184538.79	Картометрический	0,1	-
7940	488626.16	2184538.92	Картометрический	0,1	-
7941	488641.26	2184546.16	Картометрический	0,1	-
7942	488663.70	2184556.78	Картометрический	0,1	-
7943	488677.68	2184565.72	Картометрический	0,1	-
7944	488678.11	2184565.72	Картометрический	0,1	-
7945	488677.95	2184582.52	Картометрический	0,1	-
7946	488677.89	2184589.00	Картометрический	0,1	-
7947	488576.64	2184601.13	Картометрический	0,1	-
7948	488586.01	2184677.58	Картометрический	0,1	-
7949	488526.08	2184692.46	Картометрический	0,1	-
7950	488500.97	2184698.68	Картометрический	0,1	-
7951	488517.43	2184688.14	Картометрический	0,1	-
7952	488491.42	2184418.27	Картометрический	0,1	-
7953	488497.39	2184417.59	Картометрический	0,1	-
7954	488528.33	2184414.06	Картометрический	0,1	-
7955	488553.19	2184411.22	Картометрический	0,1	-

Раздел 2

Сведения о местоположении границ объекта

Обозначение характерных точек границ	Координаты, м		Метод определения координат характерной точки	Средняя квадратическая погрешность положения характерной точки (Mf), м	Описание обозначения точки на местности (при наличии)
	X	Y			
1	2	3	4	5	6
7956	488558.17	2184410.65	Картометрический	0,1	-
7924	488580.29	2184408.12	Картометрический	0,1	-
Участок 173					
7958	485932.98	2187171.91	Картометрический	0,1	-
7959	485958.41	2187200.30	Картометрический	0,1	-
7960	485937.85	2187218.60	Картометрический	0,1	-
7961	485912.87	2187190.68	Картометрический	0,1	-
7958	485932.98	2187171.91	Картометрический	0,1	-
Участок 174					
7963	487373.47	2180176.19	Картометрический	0,1	-
7964	487357.37	2180159.25	Картометрический	0,1	-
7965	487342.96	2180144.07	Картометрический	0,1	-
7966	487339.79	2180146.85	Картометрический	0,1	-
7967	487331.87	2180138.33	Картометрический	0,1	-
7968	487323.79	2180130.24	Картометрический	0,1	-
7969	487327.13	2180127.39	Картометрический	0,1	-
7970	487325.83	2180126.03	Картометрический	0,1	-
7971	487324.79	2180124.94	Картометрический	0,1	-
7972	487302.76	2180099.18	Картометрический	0,1	-
7973	487301.28	2180099.51	Картометрический	0,1	-
7974	487299.38	2180094.86	Картометрический	0,1	-
7975	487304.38	2180088.58	Картометрический	0,1	-
7976	487295.09	2180076.79	Картометрический	0,1	-
7977	487299.07	2180059.56	Картометрический	0,1	-
7978	487299.76	2180057.24	Картометрический	0,1	-
7979	487300.65	2180054.97	Картометрический	0,1	-
7980	487311.07	2180043.27	Картометрический	0,1	-
7981	487313.49	2180040.55	Картометрический	0,1	-
7982	487338.95	2180069.95	Картометрический	0,1	-
7983	487416.00	2180165.31	Картометрический	0,1	-

Раздел 2

Сведения о местоположении границ объекта

Обозначение характерных точек границ	Координаты, м		Метод определения координат характерной точки	Средняя квадратическая погрешность положения характерной точки (Mf), м	Описание обозначения точки на местности (при наличии)
	X	Y			
1	2	3	4	5	6
7984	487432.07	2180184.67	Картометрический	0,1	-
7985	487435.95	2180191.14	Картометрический	0,1	-
7986	487436.32	2180192.18	Картометрический	0,1	-
7987	487410.05	2180214.71	Картометрический	0,1	-
7988	487409.08	2180213.68	Картометрический	0,1	-
7989	487386.97	2180190.59	Картометрический	0,1	-
7963	487373.47	2180176.19	Картометрический	0,1	-
Участок 175					
7991	492029.06	2178350.60	Картометрический	0,1	-
7992	492014.66	2178332.59	Картометрический	0,1	-
7993	492001.70	2178313.34	Картометрический	0,1	-
7994	491985.92	2178289.92	Картометрический	0,1	-
7995	491979.83	2178280.88	Картометрический	0,1	-
7996	491963.44	2178259.53	Картометрический	0,1	-
7997	491962.67	2178258.86	Картометрический	0,1	-
7998	492037.72	2178197.59	Картометрический	0,1	-
7999	492039.15	2178199.79	Картометрический	0,1	-
8000	492045.45	2178207.89	Картометрический	0,1	-
8001	492107.01	2178287.99	Картометрический	0,1	-
8002	492088.64	2178302.85	Картометрический	0,1	-
8003	492079.35	2178310.62	Картометрический	0,1	-
8004	492053.27	2178330.93	Картометрический	0,1	-
7991	492029.06	2178350.60	Картометрический	0,1	-
Участок 176					
8006	492149.77	2178254.31	Картометрический	0,1	-
8007	492148.68	2178253.86	Картометрический	0,1	-
8008	492148.37	2178253.46	Картометрический	0,1	-
8009	492134.90	2178236.43	Картометрический	0,1	-
8010	492133.47	2178234.77	Картометрический	0,1	-
8011	492129.27	2178229.91	Картометрический	0,1	-

Раздел 2

Сведения о местоположении границ объекта

Обозначение характерных точек границ	Координаты, м		Метод определения координат характерной точки	Средняя квадратическая погрешность положения характерной точки (Mf), м	Описание обозначения точки на местности (при наличии)
	X	Y			
1	2	3	4	5	6
8012	492108.32	2178205.63	Картометрический	0,1	-
8013	492095.21	2178190.45	Картометрический	0,1	-
8014	492089.34	2178183.64	Картометрический	0,1	-
8015	492077.29	2178169.70	Картометрический	0,1	-
8016	492075.00	2178167.14	Картометрический	0,1	-
8017	492103.41	2178143.95	Картометрический	0,1	-
8018	492105.96	2178147.10	Картометрический	0,1	-
8019	492122.77	2178169.27	Картометрический	0,1	-
8020	492136.19	2178186.69	Картометрический	0,1	-
8021	492143.36	2178184.81	Картометрический	0,1	-
8022	492152.53	2178198.21	Картометрический	0,1	-
8023	492164.98	2178188.25	Картометрический	0,1	-
8024	492191.11	2178221.30	Картометрический	0,1	-
8006	492149.77	2178254.31	Картометрический	0,1	-
Участок 177					
8026	491918.93	2178294.58	Картометрический	0,1	-
8027	491929.43	2178309.11	Картометрический	0,1	-
8028	491941.10	2178325.52	Картометрический	0,1	-
8029	491946.95	2178336.02	Картометрический	0,1	-
8030	491960.69	2178354.73	Картометрический	0,1	-
8031	491955.56	2178359.29	Картометрический	0,1	-
8032	491962.10	2178367.50	Картометрический	0,1	-
8033	491977.64	2178384.40	Картометрический	0,1	-
8034	491976.97	2178387.63	Картометрический	0,1	-
8035	491978.61	2178390.14	Картометрический	0,1	-
8036	491939.30	2178422.34	Картометрический	0,1	-
8037	491906.97	2178449.46	Картометрический	0,1	-
8038	491891.78	2178462.20	Картометрический	0,1	-
8039	491858.28	2178490.40	Картометрический	0,1	-
8040	491836.69	2178508.09	Картометрический	0,1	-

Раздел 2

Сведения о местоположении границ объекта

Обозначение характерных точек границ	Координаты, м		Метод определения координат характерной точки	Средняя квадратическая погрешность положения характерной точки (Mf), м	Описание обозначения точки на местности (при наличии)
	X	Y			
1	2	3	4	5	6
8041	491832.24	2178501.38	Картометрический	0,1	-
8042	491822.42	2178489.02	Картометрический	0,1	-
8043	491820.53	2178486.63	Картометрический	0,1	-
8044	491769.77	2178422.73	Картометрический	0,1	-
8045	491760.48	2178412.12	Картометрический	0,1	-
8046	491838.17	2178354.57	Картометрический	0,1	-
8047	491916.60	2178296.48	Картометрический	0,1	-
8026	491918.93	2178294.58	Картометрический	0,1	-
Участок 178					
8049	491135.76	2185194.05	Картометрический	0,1	-
8050	491134.65	2185180.05	Картометрический	0,1	-
8051	491131.73	2185143.17	Картометрический	0,1	-
8052	491172.84	2185140.48	Картометрический	0,1	-
8053	491172.33	2185136.61	Картометрический	0,1	-
8054	491192.53	2185134.70	Картометрический	0,1	-
8055	491195.85	2185175.78	Картометрический	0,1	-
8056	491192.36	2185176.31	Картометрический	0,1	-
8057	491193.58	2185190.04	Картометрический	0,1	-
8049	491135.76	2185194.05	Картометрический	0,1	-
Участок 179					
8059	493299.43	2186717.31	Картометрический	0,1	-
8060	493287.01	2186767.65	Картометрический	0,1	-
8061	493264.54	2186764.61	Картометрический	0,1	-
8062	493276.34	2186716.05	Картометрический	0,1	-
8059	493299.43	2186717.31	Картометрический	0,1	-
Участок 180					
8064	489184.27	2176296.13	Картометрический	0,1	-
8065	489190.78	2176280.55	Картометрический	0,1	-
8066	489206.86	2176251.63	Картометрический	0,1	-
8067	489242.98	2176199.61	Картометрический	0,1	-

Раздел 2

Сведения о местоположении границ объекта

Обозначение характерных точек границ	Координаты, м		Метод определения координат характерной точки	Средняя квадратическая погрешность положения характерной точки (Mf), м	Описание обозначения точки на местности (при наличии)
	X	Y			
1	2	3	4	5	6
8068	489261.92	2176157.45	Картометрический	0,1	-
8069	489268.13	2176137.60	Картометрический	0,1	-
8070	489327.46	2176156.59	Картометрический	0,1	-
8071	489334.47	2176159.16	Картометрический	0,1	-
8072	489338.96	2176160.34	Картометрический	0,1	-
8073	489346.62	2176161.22	Картометрический	0,1	-
8074	489350.84	2176162.05	Картометрический	0,1	-
8075	489354.21	2176162.99	Картометрический	0,1	-
8076	489359.71	2176164.20	Картометрический	0,1	-
8077	489382.31	2176168.47	Картометрический	0,1	-
8078	489483.39	2176184.34	Картометрический	0,1	-
8079	489776.61	2176248.04	Картометрический	0,1	-
8080	489767.84	2176284.59	Картометрический	0,1	-
8081	489734.37	2176374.05	Картометрический	0,1	-
8082	489707.69	2176390.29	Картометрический	0,1	-
8083	489661.75	2176425.15	Картометрический	0,1	-
8084	489657.93	2176423.99	Картометрический	0,1	-
8085	489656.39	2176425.26	Картометрический	0,1	-
8086	489653.22	2176427.92	Картометрический	0,1	-
8087	489619.62	2176456.07	Картометрический	0,1	-
8088	489589.20	2176480.75	Картометрический	0,1	-
8089	489588.21	2176481.56	Картометрический	0,1	-
8090	489537.93	2176456.64	Картометрический	0,1	-
8091	489430.57	2176403.96	Картометрический	0,1	-
8092	489302.36	2176341.06	Картометрический	0,1	-
8093	489263.46	2176330.79	Картометрический	0,1	-
8094	489234.94	2176317.01	Картометрический	0,1	-
8095	489190.00	2176298.50	Картометрический	0,1	-
8064	489184.27	2176296.13	Картометрический	0,1	-

Участок 181

Раздел 2

Сведения о местоположении границ объекта

Обозначение характерных точек границ	Координаты, м		Метод определения координат характерной точки	Средняя квадратическая погрешность положения характерной точки (Mf), м	Описание обозначения точки на местности (при наличии)
	X	Y			
1	2	3	4	5	6
8097	491757.12	2186255.55	Картометрический	0,1	-
8098	491721.28	2186291.52	Картометрический	0,1	-
8099	491718.62	2186295.22	Картометрический	0,1	-
8100	491711.23	2186290.21	Картометрический	0,1	-
8101	491705.69	2186285.00	Картометрический	0,1	-
8102	491701.42	2186280.98	Картометрический	0,1	-
8103	491686.51	2186264.61	Картометрический	0,1	-
8104	491655.95	2186234.84	Картометрический	0,1	-
8105	491653.88	2186232.32	Картометрический	0,1	-
8106	491644.32	2186220.67	Картометрический	0,1	-
8107	491640.57	2186216.79	Картометрический	0,1	-
8108	491635.49	2186211.55	Картометрический	0,1	-
8109	491617.08	2186195.02	Картометрический	0,1	-
8110	491608.47	2186182.77	Картометрический	0,1	-
8111	491608.24	2186182.24	Картометрический	0,1	-
8112	491603.90	2186172.04	Картометрический	0,1	-
8113	491598.47	2186168.28	Картометрический	0,1	-
8114	491593.32	2186166.71	Картометрический	0,1	-
8115	491588.13	2186165.10	Картометрический	0,1	-
8116	491577.02	2186150.02	Картометрический	0,1	-
8117	491576.57	2186149.41	Картометрический	0,1	-
8118	491568.46	2186138.38	Картометрический	0,1	-
8119	491553.22	2186129.59	Картометрический	0,1	-
8120	491535.12	2186124.76	Картометрический	0,1	-
8121	491511.19	2186123.64	Картометрический	0,1	-
8122	491502.14	2186117.31	Картометрический	0,1	-
8123	491489.96	2186084.70	Картометрический	0,1	-
8124	491488.83	2186060.20	Картометрический	0,1	-
8125	491535.79	2186056.30	Картометрический	0,1	-
8126	491538.43	2186055.27	Картометрический	0,1	-

Раздел 2

Сведения о местоположении границ объекта

Обозначение характерных точек границ	Координаты, м		Метод определения координат характерной точки	Средняя квадратическая погрешность положения характерной точки (Mf), м	Описание обозначения точки на местности (при наличии)
	X	Y			
1	2	3	4	5	6
8127	491594.59	2186052.46	Картометрический	0,1	-
8128	491632.54	2186047.09	Картометрический	0,1	-
8129	491690.63	2186042.13	Картометрический	0,1	-
8130	491745.60	2186034.72	Картометрический	0,1	-
8131	491758.24	2186028.93	Картометрический	0,1	-
8132	491792.23	2186017.76	Картометрический	0,1	-
8133	491823.62	2186001.61	Картометрический	0,1	-
8134	491831.02	2185997.63	Картометрический	0,1	-
8135	491842.50	2185992.00	Картометрический	0,1	-
8136	491878.06	2185981.39	Картометрический	0,1	-
8137	491923.24	2185979.46	Картометрический	0,1	-
8138	491969.37	2186024.21	Картометрический	0,1	-
8139	491944.63	2186058.88	Картометрический	0,1	-
8140	491936.16	2186069.14	Картометрический	0,1	-
8141	491918.41	2186089.13	Картометрический	0,1	-
8142	491897.34	2186113.17	Картометрический	0,1	-
8143	491862.41	2186145.90	Картометрический	0,1	-
8144	491852.05	2186155.39	Картометрический	0,1	-
8145	491847.92	2186159.88	Картометрический	0,1	-
8146	491772.75	2186232.01	Картометрический	0,1	-
8147	491768.60	2186236.33	Картометрический	0,1	-
8148	491742.22	2186259.92	Картометрический	0,1	-
8149	491728.13	2186272.93	Картометрический	0,1	-
8150	491732.87	2186277.43	Картометрический	0,1	-
8097	491757.12	2186255.55	Картометрический	0,1	-
Участок 182					
8152	490518.96	2177034.65	Картометрический	0,1	-
8153	490512.31	2177047.05	Картометрический	0,1	-
8154	490496.01	2177069.23	Картометрический	0,1	-
8155	490479.33	2177097.89	Картометрический	0,1	-

Раздел 2

Сведения о местоположении границ объекта

Обозначение характерных точек границ	Координаты, м		Метод определения координат характерной точки	Средняя квадратическая погрешность положения характерной точки (Mf), м	Описание обозначения точки на местности (при наличии)
	X	Y			
1	2	3	4	5	6
8156	490472.23	2177111.54	Картометрический	0,1	-
8157	490424.53	2177231.19	Картометрический	0,1	-
8158	490424.20	2177232.15	Картометрический	0,1	-
8159	490424.43	2177232.22	Картометрический	0,1	-
8160	490415.63	2177255.69	Картометрический	0,1	-
8161	490415.24	2177256.90	Картометрический	0,1	-
8162	490413.89	2177260.30	Картометрический	0,1	-
8163	490412.97	2177262.62	Картометрический	0,1	-
8164	490408.99	2177271.74	Картометрический	0,1	-
8165	490361.85	2177410.76	Картометрический	0,1	-
8166	490355.83	2177414.26	Картометрический	0,1	-
8167	490347.27	2177415.53	Картометрический	0,1	-
8168	490333.17	2177415.30	Картометрический	0,1	-
8169	490315.98	2177414.21	Картометрический	0,1	-
8170	490292.33	2177405.98	Картометрический	0,1	-
8171	490459.89	2177002.82	Картометрический	0,1	-
8152	490518.96	2177034.65	Картометрический	0,1	-
Участок 183					
8173	489291.36	2175429.07	Картометрический	0,1	-
8174	489386.51	2175447.97	Картометрический	0,1	-
8175	489385.90	2175451.10	Картометрический	0,1	-
8176	489382.40	2175482.91	Картометрический	0,1	-
8177	489379.12	2175522.48	Картометрический	0,1	-
8178	489379.50	2175579.94	Картометрический	0,1	-
8179	489374.10	2175570.42	Картометрический	0,1	-
8180	489372.86	2175568.70	Картометрический	0,1	-
8181	489371.31	2175567.30	Картометрический	0,1	-
8182	489366.47	2175563.41	Картометрический	0,1	-
8183	489364.66	2175562.37	Картометрический	0,1	-
8184	489345.10	2175554.16	Картометрический	0,1	-

Раздел 2

Сведения о местоположении границ объекта

Обозначение характерных точек границ	Координаты, м		Метод определения координат характерной точки	Средняя квадратическая погрешность положения характерной точки (Mf), м	Описание обозначения точки на местности (при наличии)
	X	Y			
1	2	3	4	5	6
8185	489331.13	2175548.75	Картометрический	0,1	-
8186	489314.56	2175539.96	Картометрический	0,1	-
8187	489312.57	2175539.32	Картометрический	0,1	-
8188	489302.60	2175536.31	Картометрический	0,1	-
8189	489294.94	2175534.69	Картометрический	0,1	-
8190	489281.53	2175530.63	Картометрический	0,1	-
8191	489270.30	2175528.95	Картометрический	0,1	-
8192	489262.84	2175527.55	Картометрический	0,1	-
8173	489291.36	2175429.07	Картометрический	0,1	-
Участок 184					
8194	486283.38	2180186.12	Картометрический	0,1	-
8195	486249.57	2180283.90	Картометрический	0,1	-
8196	486224.92	2180297.10	Картометрический	0,1	-
8197	486225.87	2180305.64	Картометрический	0,1	-
8198	486193.72	2180323.42	Картометрический	0,1	-
8199	486183.75	2180329.85	Картометрический	0,1	-
8200	486182.39	2180330.53	Картометрический	0,1	-
8201	486139.50	2180348.01	Картометрический	0,1	-
8202	486124.73	2180350.65	Картометрический	0,1	-
8203	486093.02	2180356.55	Картометрический	0,1	-
8204	486049.48	2180367.96	Картометрический	0,1	-
8205	486042.67	2180368.79	Картометрический	0,1	-
8206	485978.32	2180289.02	Картометрический	0,1	-
8207	485952.31	2180254.43	Картометрический	0,1	-
8208	485944.72	2180244.69	Картометрический	0,1	-
8209	485925.28	2180219.78	Картометрический	0,1	-
8210	485905.73	2180194.73	Картометрический	0,1	-
8211	485886.60	2180170.62	Картометрический	0,1	-
8212	485868.88	2180148.30	Картометрический	0,1	-
8213	485856.25	2180141.40	Картометрический	0,1	-

Раздел 2

Сведения о местоположении границ объекта

Обозначение характерных точек границ	Координаты, м		Метод определения координат характерной точки	Средняя квадратическая погрешность положения характерной точки (Mf), м	Описание обозначения точки на местности (при наличии)
	X	Y			
1	2	3	4	5	6
8214	485827.90	2180105.42	Картометрический	0,1	-
8215	485810.99	2180084.45	Картометрический	0,1	-
8216	485805.96	2180077.58	Картометрический	0,1	-
8217	485785.73	2180051.37	Картометрический	0,1	-
8218	485784.49	2180049.74	Картометрический	0,1	-
8219	485779.46	2180042.89	Картометрический	0,1	-
8220	485777.32	2180039.97	Картометрический	0,1	-
8221	485741.98	2179992.72	Картометрический	0,1	-
8222	485736.14	2179984.93	Картометрический	0,1	-
8223	485744.87	2179976.35	Картометрический	0,1	-
8224	485757.15	2179962.93	Картометрический	0,1	-
8225	485778.69	2179941.73	Картометрический	0,1	-
8226	485782.38	2179939.81	Картометрический	0,1	-
8227	485824.46	2179933.58	Картометрический	0,1	-
8228	485859.16	2179934.39	Картометрический	0,1	-
8229	485886.02	2179940.07	Картометрический	0,1	-
8230	485952.21	2179975.82	Картометрический	0,1	-
8231	485997.32	2180001.56	Картометрический	0,1	-
8232	486007.72	2180005.04	Картометрический	0,1	-
8233	486033.34	2180006.52	Картометрический	0,1	-
8234	486036.13	2180005.96	Картометрический	0,1	-
8235	486050.12	2180049.95	Картометрический	0,1	-
8236	486068.20	2180045.89	Картометрический	0,1	-
8237	486126.18	2180096.01	Картометрический	0,1	-
8238	486177.92	2180129.68	Картометрический	0,1	-
8239	486192.68	2180139.07	Картометрический	0,1	-
8240	486200.42	2180147.18	Картометрический	0,1	-
8241	486237.39	2180167.09	Картометрический	0,1	-
8242	486249.96	2180174.63	Картометрический	0,1	-
8243	486260.18	2180182.26	Картометрический	0,1	-

Раздел 2

Сведения о местоположении границ объекта

Обозначение характерных точек границ	Координаты, м		Метод определения координат характерной точки	Средняя квадратическая погрешность положения характерной точки (Mf), м	Описание обозначения точки на местности (при наличии)
	X	Y			
1	2	3	4	5	6
8244	486262.41	2180183.25	Картометрический	0,1	-
8194	486283.38	2180186.12	Картометрический	0,1	-
Участок 185					
8246	491181.73	2175635.83	Картометрический	0,1	-
8247	491178.07	2175636.79	Картометрический	0,1	-
8248	491177.06	2175637.23	Картометрический	0,1	-
8249	491171.94	2175638.03	Картометрический	0,1	-
8250	491169.35	2175643.92	Картометрический	0,1	-
8251	491168.05	2175647.12	Картометрический	0,1	-
8252	491161.79	2175646.30	Картометрический	0,1	-
8253	491158.40	2175631.67	Картометрический	0,1	-
8254	491158.38	2175631.54	Картометрический	0,1	-
8255	491158.81	2175631.54	Картометрический	0,1	-
8256	491158.81	2175631.73	Картометрический	0,1	-
8257	491162.77	2175631.76	Картометрический	0,1	-
8258	491162.82	2175632.16	Картометрический	0,1	-
8246	491181.73	2175635.83	Картометрический	0,1	-
Участок 186					
8260	491440.84	2187241.54	Картометрический	0,1	-
8261	491436.14	2187269.62	Картометрический	0,1	-
8262	491433.10	2187281.34	Картометрический	0,1	-
8263	491425.10	2187313.20	Картометрический	0,1	-
8264	491363.69	2187311.52	Картометрический	0,1	-
8265	491322.15	2187305.54	Картометрический	0,1	-
8266	491318.68	2187303.65	Картометрический	0,1	-
8267	491274.62	2187285.11	Картометрический	0,1	-
8268	491272.01	2187283.48	Картометрический	0,1	-
8269	491270.71	2187282.66	Картометрический	0,1	-
8270	491258.86	2187274.91	Картометрический	0,1	-
8271	491223.17	2187247.82	Картометрический	0,1	-

Раздел 2

Сведения о местоположении границ объекта

Обозначение характерных точек границ	Координаты, м		Метод определения координат характерной точки	Средняя квадратическая погрешность положения характерной точки (Mf), м	Описание обозначения точки на местности (при наличии)
	X	Y			
1	2	3	4	5	6
8272	491197.87	2187227.89	Картометрический	0,1	-
8273	491186.38	2187214.75	Картометрический	0,1	-
8274	491166.78	2187191.51	Картометрический	0,1	-
8275	491161.93	2187174.08	Картометрический	0,1	-
8276	491170.63	2187165.91	Картометрический	0,1	-
8277	491176.36	2187165.73	Картометрический	0,1	-
8278	491193.96	2187164.55	Картометрический	0,1	-
8279	491218.72	2187163.10	Картометрический	0,1	-
8280	491298.71	2187175.85	Картометрический	0,1	-
8281	491338.82	2187187.97	Картометрический	0,1	-
8282	491374.18	2187215.56	Картометрический	0,1	-
8283	491386.62	2187232.68	Картометрический	0,1	-
8284	491400.20	2187238.84	Картометрический	0,1	-
8260	491440.84	2187241.54	Картометрический	0,1	-
Участок 187					
8286	491737.87	2178451.46	Картометрический	0,1	-
8287	491785.02	2178514.95	Картометрический	0,1	-
8288	491772.51	2178524.52	Картометрический	0,1	-
8289	491756.10	2178531.89	Картометрический	0,1	-
8290	491717.75	2178482.14	Картометрический	0,1	-
8291	491729.32	2178472.83	Картометрический	0,1	-
8292	491722.56	2178463.89	Картометрический	0,1	-
8286	491737.87	2178451.46	Картометрический	0,1	-
Участок 188					
8294	486327.16	2179317.31	Картометрический	0,1	-
8295	486327.84	2179317.43	Картометрический	0,1	-
8296	486330.96	2179316.13	Картометрический	0,1	-
8297	486400.96	2179307.73	Картометрический	0,1	-
8298	486399.81	2179331.82	Картометрический	0,1	-
8299	486400.25	2179332.17	Картометрический	0,1	-

Раздел 2

Сведения о местоположении границ объекта

Обозначение характерных точек границ	Координаты, м		Метод определения координат характерной точки	Средняя квадратическая погрешность положения характерной точки (Mf), м	Описание обозначения точки на местности (при наличии)
	X	Y			
1	2	3	4	5	6
8300	486397.58	2179378.37	Картометрический	0,1	-
8301	486393.48	2179428.25	Картометрический	0,1	-
8302	486391.02	2179433.60	Картометрический	0,1	-
8303	486389.16	2179439.28	Картометрический	0,1	-
8304	486376.12	2179455.66	Картометрический	0,1	-
8305	486371.37	2179459.34	Картометрический	0,1	-
8306	486355.26	2179462.29	Картометрический	0,1	-
8307	486353.66	2179466.85	Картометрический	0,1	-
8308	486306.86	2179474.75	Картометрический	0,1	-
8309	486299.66	2179475.68	Картометрический	0,1	-
8310	486283.24	2179478.51	Картометрический	0,1	-
8311	486280.69	2179472.19	Картометрический	0,1	-
8312	486256.76	2179459.47	Картометрический	0,1	-
8313	486251.66	2179442.54	Картометрический	0,1	-
8314	486253.07	2179439.32	Картометрический	0,1	-
8315	486267.91	2179406.59	Картометрический	0,1	-
8316	486270.61	2179400.45	Картометрический	0,1	-
8317	486294.77	2179346.33	Картометрический	0,1	-
8318	486297.44	2179341.34	Картометрический	0,1	-
8319	486305.86	2179326.45	Картометрический	0,1	-
8320	486315.59	2179324.64	Картометрический	0,1	-
8321	486315.36	2179323.24	Картометрический	0,1	-
8322	486318.33	2179322.54	Картометрический	0,1	-
8323	486321.15	2179320.22	Картометрический	0,1	-
8294	486327.16	2179317.31	Картометрический	0,1	-
Участок 189					
8325	491444.79	2187206.51	Картометрический	0,1	-
8326	491428.75	2187201.38	Картометрический	0,1	-
8327	491426.66	2187156.79	Картометрический	0,1	-
8328	491517.32	2187163.45	Картометрический	0,1	-

Раздел 2

Сведения о местоположении границ объекта

Обозначение характерных точек границ	Координаты, м		Метод определения координат характерной точки	Средняя квадратическая погрешность положения характерной точки (Mf), м	Описание обозначения точки на местности (при наличии)
	X	Y			
1	2	3	4	5	6
8329	491471.79	2187203.42	Картометрический	0,1	-
8330	491459.17	2187206.79	Картометрический	0,1	-
8325	491444.79	2187206.51	Картометрический	0,1	-
Участок 190					
8332	491777.44	2187501.07	Картометрический	0,1	-
8333	491747.68	2187511.15	Картометрический	0,1	-
8334	491681.03	2187541.17	Картометрический	0,1	-
8335	491589.99	2187555.58	Картометрический	0,1	-
8336	491578.34	2187557.43	Картометрический	0,1	-
8337	491571.48	2187542.11	Картометрический	0,1	-
8338	491579.52	2187541.13	Картометрический	0,1	-
8339	491599.19	2187537.98	Картометрический	0,1	-
8340	491615.11	2187533.31	Картометрический	0,1	-
8341	491613.98	2187526.40	Картометрический	0,1	-
8342	491627.90	2187524.13	Картометрический	0,1	-
8343	491629.00	2187507.79	Картометрический	0,1	-
8344	491624.91	2187507.87	Картометрический	0,1	-
8345	491609.14	2187504.48	Картометрический	0,1	-
8346	491611.85	2187489.28	Картометрический	0,1	-
8347	491614.94	2187470.57	Картометрический	0,1	-
8348	491615.64	2187466.53	Картометрический	0,1	-
8349	491645.61	2187470.96	Картометрический	0,1	-
8350	491643.59	2187481.42	Картометрический	0,1	-
8351	491659.82	2187484.27	Картометрический	0,1	-
8352	491667.88	2187447.21	Картометрический	0,1	-
8353	491668.77	2187447.42	Картометрический	0,1	-
8354	491670.46	2187439.46	Картометрический	0,1	-
8355	491671.76	2187433.82	Картометрический	0,1	-
8356	491674.00	2187434.13	Картометрический	0,1	-
8357	491693.00	2187437.33	Картометрический	0,1	-

Раздел 2

Сведения о местоположении границ объекта

Обозначение характерных точек границ	Координаты, м		Метод определения координат характерной точки	Средняя квадратическая погрешность положения характерной точки (Mf), м	Описание обозначения точки на местности (при наличии)
	X	Y			
1	2	3	4	5	6
8358	491688.56	2187467.64	Картометрический	0,1	-
8359	491693.61	2187468.26	Картометрический	0,1	-
8360	491694.22	2187466.17	Картометрический	0,1	-
8361	491718.25	2187468.07	Картометрический	0,1	-
8362	491718.84	2187465.79	Картометрический	0,1	-
8363	491732.94	2187467.32	Картометрический	0,1	-
8364	491732.59	2187469.96	Картометрический	0,1	-
8365	491732.48	2187474.79	Картометрический	0,1	-
8366	491746.11	2187475.49	Картометрический	0,1	-
8367	491764.84	2187477.46	Картометрический	0,1	-
8368	491770.89	2187481.68	Картометрический	0,1	-
8332	491777.44	2187501.07	Картометрический	0,1	-
Участок 191					
8370	488853.80	2184854.20	Картометрический	0,1	-
8371	488817.68	2185034.05	Картометрический	0,1	-
8372	488815.54	2185032.05	Картометрический	0,1	-
8373	488776.40	2184995.48	Картометрический	0,1	-
8374	488746.87	2184967.89	Картометрический	0,1	-
8375	488742.87	2184964.15	Картометрический	0,1	-
8376	488731.19	2184953.24	Картометрический	0,1	-
8377	488716.73	2184939.73	Картометрический	0,1	-
8378	488719.54	2184935.58	Картометрический	0,1	-
8379	488799.59	2184817.50	Картометрический	0,1	-
8380	488803.86	2184811.21	Картометрический	0,1	-
8381	488855.40	2184846.11	Картометрический	0,1	-
8370	488853.80	2184854.20	Картометрический	0,1	-
Участок 192					
8383	484560.17	2179364.69	Картометрический	0,1	-
8384	484540.37	2179362.78	Картометрический	0,1	-
8385	484548.30	2179336.97	Картометрический	0,1	-

Раздел 2

Сведения о местоположении границ объекта

Обозначение характерных точек границ	Координаты, м		Метод определения координат характерной точки	Средняя квадратическая погрешность положения характерной точки (Mf), м	Описание обозначения точки на местности (при наличии)
	X	Y			
1	2	3	4	5	6
8386	484494.08	2179323.71	Картометрический	0,1	-
8387	484527.09	2179188.90	Картометрический	0,1	-
8388	484540.91	2179132.46	Картометрический	0,1	-
8389	484471.37	2179115.86	Картометрический	0,1	-
8390	484471.92	2179105.34	Картометрический	0,1	-
8391	484472.66	2179091.00	Картометрический	0,1	-
8392	484472.90	2179086.42	Картометрический	0,1	-
8393	484477.37	2178999.96	Картометрический	0,1	-
8394	484506.66	2178973.41	Картометрический	0,1	-
8395	484508.51	2178950.83	Картометрический	0,1	-
8396	484514.08	2178926.75	Картометрический	0,1	-
8397	484607.22	2178929.27	Картометрический	0,1	-
8398	484607.68	2178912.24	Картометрический	0,1	-
8399	484607.10	2178908.91	Картометрический	0,1	-
8400	484635.67	2178908.81	Картометрический	0,1	-
8401	484635.69	2178914.80	Картометрический	0,1	-
8402	484663.60	2178916.48	Картометрический	0,1	-
8403	484672.13	2178916.99	Картометрический	0,1	-
8404	484704.55	2178918.94	Картометрический	0,1	-
8405	484700.15	2178943.75	Картометрический	0,1	-
8406	484697.15	2178962.20	Картометрический	0,1	-
8407	484696.30	2178966.66	Картометрический	0,1	-
8408	484691.93	2178989.61	Картометрический	0,1	-
8409	484691.64	2178991.14	Картометрический	0,1	-
8410	484688.04	2179012.79	Картометрический	0,1	-
8411	484684.20	2179035.87	Картометрический	0,1	-
8412	484704.30	2179035.78	Картометрический	0,1	-
8413	484695.64	2179059.68	Картометрический	0,1	-
8414	484688.65	2179078.97	Картометрический	0,1	-
8415	484680.47	2179101.55	Картометрический	0,1	-

Раздел 2

Сведения о местоположении границ объекта

Обозначение характерных точек границ	Координаты, м		Метод определения координат характерной точки	Средняя квадратическая погрешность положения характерной точки (Mf), м	Описание обозначения точки на местности (при наличии)
	X	Y			
1	2	3	4	5	6
8416	484658.21	2179163.00	Картометрический	0,1	-
8417	484687.66	2179169.56	Картометрический	0,1	-
8418	484679.49	2179235.67	Картометрический	0,1	-
8419	484677.75	2179244.76	Картометрический	0,1	-
8420	484676.90	2179249.23	Картометрический	0,1	-
8421	484652.48	2179239.44	Картометрический	0,1	-
8422	484628.67	2179229.88	Картометрический	0,1	-
8423	484620.63	2179226.40	Картометрический	0,1	-
8424	484615.04	2179240.32	Картометрический	0,1	-
8425	484603.87	2179268.16	Картометрический	0,1	-
8426	484598.28	2179282.08	Картометрический	0,1	-
8427	484592.25	2179295.82	Картометрический	0,1	-
8428	484580.18	2179323.29	Картометрический	0,1	-
8429	484574.15	2179337.02	Картометрический	0,1	-
8430	484567.44	2179350.42	Картометрический	0,1	-
8383	484560.17	2179364.69	Картометрический	0,1	-
Участок 193					
8432	487530.46	2186302.13	Картометрический	0,1	-
8433	487522.07	2186330.94	Картометрический	0,1	-
8434	487516.47	2186350.14	Картометрический	0,1	-
8435	487487.67	2186341.74	Картометрический	0,1	-
8436	487493.27	2186322.54	Картометрический	0,1	-
8437	487501.66	2186293.74	Картометрический	0,1	-
8432	487530.46	2186302.13	Картометрический	0,1	-
Участок 194					
8439	487439.86	2186040.47	Картометрический	0,1	-
8440	487438.23	2186063.64	Картометрический	0,1	-
8441	487428.83	2186060.87	Картометрический	0,1	-
8442	487424.39	2186075.09	Картометрический	0,1	-
8443	487424.23	2186076.36	Картометрический	0,1	-

Раздел 2

Сведения о местоположении границ объекта

Обозначение характерных точек границ	Координаты, м		Метод определения координат характерной точки	Средняя квадратическая погрешность положения характерной точки (Mf), м	Описание обозначения точки на местности (при наличии)
	X	Y			
1	2	3	4	5	6
8444	487427.21	2186078.26	Картометрический	0,1	-
8445	487422.55	2186091.63	Картометрический	0,1	-
8446	487418.80	2186090.19	Картометрический	0,1	-
8447	487418.16	2186091.12	Картометрический	0,1	-
8448	487414.59	2186089.03	Картометрический	0,1	-
8449	487407.72	2186106.76	Картометрический	0,1	-
8450	487390.47	2186102.17	Картометрический	0,1	-
8451	487384.12	2186100.28	Картометрический	0,1	-
8452	487383.16	2186099.26	Картометрический	0,1	-
8453	487381.40	2186098.47	Картометрический	0,1	-
8454	487345.20	2186079.59	Картометрический	0,1	-
8455	487347.46	2186067.61	Картометрический	0,1	-
8456	487350.35	2186057.58	Картометрический	0,1	-
8457	487352.90	2186058.55	Картометрический	0,1	-
8458	487353.22	2186057.20	Картометрический	0,1	-
8459	487357.66	2186044.99	Картометрический	0,1	-
8460	487358.70	2186041.57	Картометрический	0,1	-
8461	487359.03	2186040.73	Картометрический	0,1	-
8462	487359.76	2186038.76	Картометрический	0,1	-
8463	487362.22	2186030.54	Картометрический	0,1	-
8464	487364.31	2186021.60	Картометрический	0,1	-
8465	487369.51	2186004.22	Картометрический	0,1	-
8466	487374.33	2186003.17	Картометрический	0,1	-
8467	487385.83	2186007.86	Картометрический	0,1	-
8468	487389.91	2186009.20	Картометрический	0,1	-
8469	487407.95	2186012.69	Картометрический	0,1	-
8470	487441.84	2186017.71	Картометрический	0,1	-
8439	487439.86	2186040.47	Картометрический	0,1	-
Участок 195					
8472	491893.79	2173342.25	Картометрический	0,1	-

Раздел 2

Сведения о местоположении границ объекта

Обозначение характерных точек границ	Координаты, м		Метод определения координат характерной точки	Средняя квадратическая погрешность положения характерной точки (Mf), м	Описание обозначения точки на местности (при наличии)
	X	Y			
1	2	3	4	5	6
8473	491913.58	2173349.11	Картометрический	0,1	-
8474	491922.52	2173352.10	Картометрический	0,1	-
8475	491923.28	2173352.42	Картометрический	0,1	-
8476	491893.60	2173420.57	Картометрический	0,1	-
8477	491779.70	2173690.27	Картометрический	0,1	-
8478	491757.00	2173667.57	Картометрический	0,1	-
8479	491746.47	2173657.06	Картометрический	0,1	-
8480	491743.96	2173657.04	Картометрический	0,1	-
8481	491663.14	2173659.02	Картометрический	0,1	-
8482	491664.24	2173651.25	Картометрический	0,1	-
8483	491684.01	2173632.89	Картометрический	0,1	-
8484	491690.75	2173624.63	Картометрический	0,1	-
8485	491695.34	2173593.76	Картометрический	0,1	-
8486	491699.14	2173568.26	Картометрический	0,1	-
8487	491702.91	2173542.90	Картометрический	0,1	-
8488	491643.22	2173532.84	Картометрический	0,1	-
8489	491640.82	2173536.53	Картометрический	0,1	-
8490	491606.60	2173532.04	Картометрический	0,1	-
8491	491442.91	2173488.40	Картометрический	0,1	-
8492	491440.54	2173488.07	Картометрический	0,1	-
8493	491410.81	2173483.99	Картометрический	0,1	-
8494	491405.74	2173483.29	Картометрический	0,1	-
8495	491229.88	2173459.13	Картометрический	0,1	-
8496	491230.19	2173455.65	Картометрический	0,1	-
8497	491233.67	2173415.78	Картометрический	0,1	-
8498	491235.66	2173394.13	Картометрический	0,1	-
8499	491239.99	2173345.57	Картометрический	0,1	-
8500	491232.27	2173344.65	Картометрический	0,1	-
8501	491230.67	2173344.46	Картометрический	0,1	-
8502	491199.49	2173340.75	Картометрический	0,1	-

Раздел 2

Сведения о местоположении границ объекта

Обозначение характерных точек границ	Координаты, м		Метод определения координат характерной точки	Средняя квадратическая погрешность положения характерной точки (Mf), м	Описание обозначения точки на местности (при наличии)
	X	Y			
1	2	3	4	5	6
8503	491166.81	2173336.87	Картометрический	0,1	-
8504	491148.65	2173335.30	Картометрический	0,1	-
8505	491145.85	2173289.20	Картометрический	0,1	-
8506	491084.59	2173275.65	Картометрический	0,1	-
8507	491091.22	2173205.45	Картометрический	0,1	-
8508	491094.41	2173202.20	Картометрический	0,1	-
8509	491249.07	2173222.73	Картометрический	0,1	-
8510	491260.97	2173224.29	Картометрический	0,1	-
8511	491472.63	2173252.69	Картометрический	0,1	-
8512	491484.58	2173253.87	Картометрический	0,1	-
8513	491722.38	2173285.02	Картометрический	0,1	-
8514	491727.48	2173285.40	Картометрический	0,1	-
8515	491860.47	2173297.31	Картометрический	0,1	-
8516	491870.23	2173298.26	Картометрический	0,1	-
8517	491865.81	2173309.08	Картометрический	0,1	-
8518	491858.59	2173330.68	Картометрический	0,1	-
8519	491872.26	2173335.34	Картометрический	0,1	-
8520	491878.08	2173337.30	Картометрический	0,1	-
8472	491893.79	2173342.25	Картометрический	0,1	-
8522	491772.93	2173483.48	Картометрический	0,1	-
8523	491763.61	2173482.65	Картометрический	0,1	-
8524	491757.43	2173482.21	Картометрический	0,1	-
8525	491751.82	2173481.15	Картометрический	0,1	-
8526	491750.74	2173480.68	Картометрический	0,1	-
8527	491742.29	2173480.42	Картометрический	0,1	-
8528	491742.44	2173479.30	Картометрический	0,1	-
8529	491728.19	2173477.02	Картометрический	0,1	-
8530	491726.54	2173489.27	Картометрический	0,1	-
8531	491725.33	2173502.84	Картометрический	0,1	-
8532	491725.21	2173503.02	Картометрический	0,1	-

Раздел 2

Сведения о местоположении границ объекта

Обозначение характерных точек границ	Координаты, м		Метод определения координат характерной точки	Средняя квадратическая погрешность положения характерной точки (Mf), м	Описание обозначения точки на местности (при наличии)
	X	Y			
1	2	3	4	5	6
8533	491736.06	2173503.29	Картометрический	0,1	-
8534	491736.48	2173505.06	Картометрический	0,1	-
8535	491739.82	2173505.09	Картометрический	0,1	-
8536	491742.56	2173505.59	Картометрический	0,1	-
8537	491751.01	2173506.29	Картометрический	0,1	-
8538	491755.32	2173506.78	Картометрический	0,1	-
8539	491765.49	2173507.52	Картометрический	0,1	-
8540	491771.37	2173495.53	Картометрический	0,1	-
8541	491771.69	2173494.26	Картометрический	0,1	-
8522	491772.93	2173483.48	Картометрический	0,1	-
8543	491749.20	2173549.58	Картометрический	0,1	-
8544	491745.15	2173575.08	Картометрический	0,1	-
8545	491741.08	2173600.71	Картометрический	0,1	-
8546	491753.40	2173602.58	Картометрический	0,1	-
8547	491798.44	2173608.52	Картометрический	0,1	-
8548	491804.23	2173557.70	Картометрический	0,1	-
8543	491749.20	2173549.58	Картометрический	0,1	-
Участок 196					
8550	489739.41	2175009.53	Картометрический	0,1	-
8551	489737.42	2175000.85	Картометрический	0,1	-
8552	489736.52	2174996.84	Картометрический	0,1	-
8553	489735.35	2174968.85	Картометрический	0,1	-
8554	489739.56	2174956.96	Картометрический	0,1	-
8555	489737.07	2174938.82	Картометрический	0,1	-
8556	489737.17	2174933.13	Картометрический	0,1	-
8557	489737.02	2174928.57	Картометрический	0,1	-
8558	489736.78	2174928.54	Картометрический	0,1	-
8559	489737.13	2174907.18	Картометрический	0,1	-
8560	489737.39	2174907.18	Картометрический	0,1	-
8561	489737.40	2174906.96	Картометрический	0,1	-

Раздел 2

Сведения о местоположении границ объекта

Обозначение характерных точек границ	Координаты, м		Метод определения координат характерной точки	Средняя квадратическая погрешность положения характерной точки (Mf), м	Описание обозначения точки на местности (при наличии)
	X	Y			
1	2	3	4	5	6
8562	489737.89	2174881.59	Картометрический	0,1	-
8563	489738.38	2174853.75	Картометрический	0,1	-
8564	489736.41	2174841.22	Картометрический	0,1	-
8565	489940.79	2174847.44	Картометрический	0,1	-
8566	489940.49	2174850.55	Картометрический	0,1	-
8567	489940.30	2174867.67	Картометрический	0,1	-
8568	489940.23	2174873.81	Картометрический	0,1	-
8569	489935.08	2174949.67	Картометрический	0,1	-
8570	489935.11	2174955.09	Картометрический	0,1	-
8571	489935.91	2174963.97	Картометрический	0,1	-
8572	489943.92	2174975.80	Картометрический	0,1	-
8573	489981.76	2175017.97	Картометрический	0,1	-
8574	489983.88	2175020.76	Картометрический	0,1	-
8575	489972.10	2175136.57	Картометрический	0,1	-
8576	489970.27	2175157.59	Картометрический	0,1	-
8577	489962.13	2175283.24	Картометрический	0,1	-
8578	489949.68	2175443.29	Картометрический	0,1	-
8579	489949.02	2175508.11	Картометрический	0,1	-
8580	489937.60	2175588.91	Картометрический	0,1	-
8581	489925.29	2175580.27	Картометрический	0,1	-
8582	489843.43	2175539.88	Картометрический	0,1	-
8583	489834.88	2175537.98	Картометрический	0,1	-
8584	489713.02	2175513.22	Картометрический	0,1	-
8585	489706.00	2175512.26	Картометрический	0,1	-
8586	489592.08	2175485.88	Картометрический	0,1	-
8587	489612.10	2175378.76	Картометрический	0,1	-
8588	489612.02	2175378.30	Картометрический	0,1	-
8589	489612.82	2175372.68	Картометрический	0,1	-
8590	489613.00	2175372.48	Картометрический	0,1	-
8591	489612.83	2175372.16	Картометрический	0,1	-

Раздел 2

Сведения о местоположении границ объекта

Обозначение характерных точек границ	Координаты, м		Метод определения координат характерной точки	Средняя квадратическая погрешность положения характерной точки (Mf), м	Описание обозначения точки на местности (при наличии)
	X	Y			
1	2	3	4	5	6
8592	489621.01	2175332.55	Картометрический	0,1	-
8593	489638.82	2175285.55	Картометрический	0,1	-
8594	489641.26	2175277.24	Картометрический	0,1	-
8595	489659.03	2175230.56	Картометрический	0,1	-
8596	489675.45	2175184.55	Картометрический	0,1	-
8597	489678.96	2175173.73	Картометрический	0,1	-
8598	489693.86	2175132.89	Картометрический	0,1	-
8599	489695.78	2175126.52	Картометрический	0,1	-
8600	489704.61	2175099.73	Картометрический	0,1	-
8601	489709.52	2175082.28	Картометрический	0,1	-
8602	489710.64	2175079.02	Картометрический	0,1	-
8603	489714.82	2175069.47	Картометрический	0,1	-
8604	489725.61	2175052.63	Картометрический	0,1	-
8550	489739.41	2175009.53	Картометрический	0,1	-
Участок 197					
8606	489169.01	2178262.12	Картометрический	0,1	-
8607	489181.15	2178256.50	Картометрический	0,1	-
8608	489173.40	2178218.00	Картометрический	0,1	-
8609	489174.53	2178215.39	Картометрический	0,1	-
8610	489172.24	2178210.26	Картометрический	0,1	-
8611	489170.59	2178212.79	Картометрический	0,1	-
8612	489144.90	2178209.53	Картометрический	0,1	-
8613	489144.13	2178209.61	Картометрический	0,1	-
8614	489135.90	2178210.44	Картометрический	0,1	-
8615	489129.40	2178201.83	Картометрический	0,1	-
8616	489125.82	2178189.52	Картометрический	0,1	-
8617	489124.47	2178185.84	Картометрический	0,1	-
8618	489117.82	2178175.96	Картометрический	0,1	-
8619	489116.43	2178171.93	Картометрический	0,1	-
8620	489108.22	2178172.82	Картометрический	0,1	-

Раздел 2

Сведения о местоположении границ объекта

Обозначение характерных точек границ	Координаты, м		Метод определения координат характерной точки	Средняя квадратическая погрешность положения характерной точки (Mf), м	Описание обозначения точки на местности (при наличии)
	X	Y			
1	2	3	4	5	6
8621	489100.81	2178171.23	Картометрический	0,1	-
8622	489093.51	2178170.80	Картометрический	0,1	-
8623	489081.06	2178171.35	Картометрический	0,1	-
8624	489075.60	2178172.37	Картометрический	0,1	-
8625	489072.76	2178172.90	Картометрический	0,1	-
8626	489064.78	2178176.75	Картометрический	0,1	-
8627	489060.76	2178166.29	Картометрический	0,1	-
8628	489061.09	2178160.52	Картометрический	0,1	-
8629	489061.66	2178155.64	Картометрический	0,1	-
8630	489060.57	2178151.15	Картометрический	0,1	-
8631	489057.25	2178133.80	Картометрический	0,1	-
8632	489051.69	2178110.93	Картометрический	0,1	-
8633	489045.12	2178074.06	Картометрический	0,1	-
8634	489049.25	2178055.88	Картометрический	0,1	-
8635	489067.47	2177966.85	Картометрический	0,1	-
8636	489039.70	2177954.74	Картометрический	0,1	-
8637	489042.02	2177949.65	Картометрический	0,1	-
8638	489042.87	2177947.77	Картометрический	0,1	-
8639	489043.77	2177945.69	Картометрический	0,1	-
8640	489045.94	2177940.93	Картометрический	0,1	-
8641	489046.99	2177938.60	Картометрический	0,1	-
8642	489047.91	2177936.64	Картометрический	0,1	-
8643	489048.76	2177934.72	Картометрический	0,1	-
8644	489069.45	2177898.65	Картометрический	0,1	-
8645	489073.13	2177898.77	Картометрический	0,1	-
8646	489075.79	2177898.61	Картометрический	0,1	-
8647	489091.47	2177900.75	Картометрический	0,1	-
8648	489103.42	2177902.32	Картометрический	0,1	-
8649	489114.01	2177907.18	Картометрический	0,1	-
8650	489115.71	2177907.98	Картометрический	0,1	-

Раздел 2

Сведения о местоположении границ объекта

Обозначение характерных точек границ	Координаты, м		Метод определения координат характерной точки	Средняя квадратическая погрешность положения характерной точки (Mf), м	Описание обозначения точки на местности (при наличии)
	X	Y			
1	2	3	4	5	6
8651	489128.64	2177906.45	Картометрический	0,1	-
8652	489139.64	2177906.84	Картометрический	0,1	-
8653	489139.78	2177905.11	Картометрический	0,1	-
8654	489141.24	2177899.39	Картометрический	0,1	-
8655	489170.01	2177905.22	Картометрический	0,1	-
8656	489170.44	2177904.41	Картометрический	0,1	-
8657	489185.24	2177906.17	Картометрический	0,1	-
8658	489189.49	2177935.93	Картометрический	0,1	-
8659	489178.96	2177948.21	Картометрический	0,1	-
8660	489176.31	2177948.07	Картометрический	0,1	-
8661	489180.62	2177956.04	Картометрический	0,1	-
8662	489225.80	2177978.75	Картометрический	0,1	-
8663	489263.23	2177925.03	Картометрический	0,1	-
8664	489276.52	2177923.79	Картометрический	0,1	-
8665	489279.66	2177924.39	Картометрический	0,1	-
8666	489298.26	2177927.96	Картометрический	0,1	-
8667	489309.19	2177930.84	Картометрический	0,1	-
8668	489304.74	2177987.92	Картометрический	0,1	-
8669	489297.55	2178100.72	Картометрический	0,1	-
8670	489296.16	2178109.76	Картометрический	0,1	-
8671	489296.90	2178110.93	Картометрический	0,1	-
8672	489296.35	2178119.62	Картометрический	0,1	-
8673	489292.98	2178172.46	Картометрический	0,1	-
8674	489292.48	2178180.50	Картометрический	0,1	-
8675	489290.28	2178199.54	Картометрический	0,1	-
8676	489289.68	2178209.93	Картометрический	0,1	-
8677	489271.94	2178491.06	Картометрический	0,1	-
8678	489264.52	2178480.90	Картометрический	0,1	-
8679	489263.36	2178479.31	Картометрический	0,1	-
8680	489222.86	2178423.89	Картометрический	0,1	-

Раздел 2

Сведения о местоположении границ объекта

Обозначение характерных точек границ	Координаты, м		Метод определения координат характерной точки	Средняя квадратическая погрешность положения характерной точки (Mf), м	Описание обозначения точки на местности (при наличии)
	X	Y			
1	2	3	4	5	6
8681	489216.57	2178414.94	Картометрический	0,1	-
8682	489206.38	2178401.35	Картометрический	0,1	-
8683	489172.36	2178443.06	Картометрический	0,1	-
8684	489145.03	2178452.40	Картометрический	0,1	-
8685	489121.99	2178460.26	Картометрический	0,1	-
8686	489109.30	2178443.65	Картометрический	0,1	-
8687	489098.82	2178429.94	Картометрический	0,1	-
8688	489144.78	2178382.96	Картометрический	0,1	-
8689	489163.31	2178353.70	Картометрический	0,1	-
8690	489167.28	2178347.43	Картометрический	0,1	-
8691	489171.71	2178332.46	Картометрический	0,1	-
8692	489176.23	2178326.07	Картометрический	0,1	-
8693	489154.21	2178325.75	Картометрический	0,1	-
8694	489144.07	2178266.32	Картометрический	0,1	-
8606	489169.01	2178262.12	Картометрический	0,1	-
Участок 198					
8696	491336.47	2176108.92	Картометрический	0,1	-
8697	491336.21	2176109.65	Картометрический	0,1	-
8698	491316.34	2176170.51	Картометрический	0,1	-
8699	491314.11	2176178.31	Картометрический	0,1	-
8700	491313.43	2176181.33	Картометрический	0,1	-
8701	491308.10	2176197.22	Картометрический	0,1	-
8702	491329.27	2176204.33	Картометрический	0,1	-
8703	491335.14	2176206.40	Картометрический	0,1	-
8704	491335.30	2176205.93	Картометрический	0,1	-
8705	491336.55	2176206.24	Картометрический	0,1	-
8706	491368.26	2176219.01	Картометрический	0,1	-
8707	491367.91	2176219.95	Картометрический	0,1	-
8708	491393.08	2176230.64	Картометрический	0,1	-
8709	491393.17	2176230.40	Картометрический	0,1	-

Раздел 2

Сведения о местоположении границ объекта

Обозначение характерных точек границ	Координаты, м		Метод определения координат характерной точки	Средняя квадратическая погрешность положения характерной точки (Mf), м	Описание обозначения точки на местности (при наличии)
	X	Y			
1	2	3	4	5	6
8710	491399.13	2176232.58	Картометрический	0,1	-
8711	491400.76	2176233.27	Картометрический	0,1	-
8712	491395.32	2176246.34	Картометрический	0,1	-
8713	491388.39	2176263.71	Картометрический	0,1	-
8714	491334.12	2176395.65	Картометрический	0,1	-
8715	491333.68	2176397.48	Картометрический	0,1	-
8716	491332.53	2176400.21	Картометрический	0,1	-
8717	491319.06	2176433.18	Картометрический	0,1	-
8718	491308.26	2176431.93	Картометрический	0,1	-
8719	491301.31	2176431.12	Картометрический	0,1	-
8720	491300.90	2176431.56	Картометрический	0,1	-
8721	491282.21	2176428.01	Картометрический	0,1	-
8722	491282.38	2176427.56	Картометрический	0,1	-
8723	491281.24	2176427.39	Картометрический	0,1	-
8724	491279.73	2176427.17	Картометрический	0,1	-
8725	491270.39	2176425.80	Картометрический	0,1	-
8726	491279.80	2176401.12	Картометрический	0,1	-
8727	491286.28	2176380.39	Картометрический	0,1	-
8728	491307.92	2176389.16	Картометрический	0,1	-
8729	491323.68	2176350.47	Картометрический	0,1	-
8730	491236.46	2176313.77	Картометрический	0,1	-
8731	491226.53	2176308.43	Картометрический	0,1	-
8732	491224.03	2176307.02	Картометрический	0,1	-
8733	491218.71	2176304.83	Картометрический	0,1	-
8734	491215.98	2176303.80	Картометрический	0,1	-
8735	491211.49	2176302.02	Картометрический	0,1	-
8736	491206.01	2176300.03	Картометрический	0,1	-
8737	491204.64	2176299.43	Картометрический	0,1	-
8738	491201.71	2176298.14	Картометрический	0,1	-
8739	491196.37	2176296.28	Картометрический	0,1	-

Раздел 2

Сведения о местоположении границ объекта

Обозначение характерных точек границ	Координаты, м		Метод определения координат характерной точки	Средняя квадратическая погрешность положения характерной точки (Mf), м	Описание обозначения точки на местности (при наличии)
	X	Y			
1	2	3	4	5	6
8740	491191.10	2176294.42	Картометрический	0,1	-
8741	491187.64	2176294.60	Картометрический	0,1	-
8742	491183.18	2176293.85	Картометрический	0,1	-
8743	491182.81	2176294.85	Картометрический	0,1	-
8744	491149.07	2176279.34	Картометрический	0,1	-
8745	491153.88	2176265.75	Картометрический	0,1	-
8746	491152.32	2176262.09	Картометрический	0,1	-
8747	491135.66	2176254.68	Картометрический	0,1	-
8748	491123.15	2176249.74	Картометрический	0,1	-
8749	491095.86	2176237.59	Картометрический	0,1	-
8750	491076.87	2176228.78	Картометрический	0,1	-
8751	491106.09	2176163.80	Картометрический	0,1	-
8752	491106.41	2176163.04	Картометрический	0,1	-
8753	491107.37	2176160.40	Картометрический	0,1	-
8754	491110.88	2176152.12	Картометрический	0,1	-
8755	491114.72	2176143.33	Картометрический	0,1	-
8756	491116.01	2176140.75	Картометрический	0,1	-
8757	491116.71	2176138.88	Картометрический	0,1	-
8758	491118.85	2176134.22	Картометрический	0,1	-
8759	491120.54	2176130.27	Картометрический	0,1	-
8760	491124.56	2176120.95	Картометрический	0,1	-
8761	491130.78	2176106.79	Картометрический	0,1	-
8762	491182.62	2176129.25	Картометрический	0,1	-
8763	491206.38	2176139.67	Картометрический	0,1	-
8764	491217.71	2176109.81	Картометрический	0,1	-
8765	491186.89	2176096.27	Картометрический	0,1	-
8766	491161.76	2176085.36	Картометрический	0,1	-
8767	491153.47	2176081.77	Картометрический	0,1	-
8768	491148.01	2176079.56	Картометрический	0,1	-
8769	491143.42	2176077.68	Картометрический	0,1	-

Раздел 2

Сведения о местоположении границ объекта

Обозначение характерных точек границ	Координаты, м		Метод определения координат характерной точки	Средняя квадратическая погрешность положения характерной точки (Mf), м	Описание обозначения точки на местности (при наличии)
	X	Y			
1	2	3	4	5	6
8770	491143.07	2176077.59	Картометрический	0,1	-
8771	491144.56	2176074.10	Картометрический	0,1	-
8772	491147.30	2176067.66	Картометрический	0,1	-
8773	491161.26	2176034.81	Картометрический	0,1	-
8774	491161.83	2176032.12	Картометрический	0,1	-
8696	491336.47	2176108.92	Картометрический	0,1	-
Участок 199					
8776	491542.90	2176185.83	Картометрический	0,1	-
8777	491549.49	2176172.70	Картометрический	0,1	-
8778	491534.27	2176166.00	Картометрический	0,1	-
8779	491527.88	2176179.64	Картометрический	0,1	-
8780	491447.89	2176143.60	Картометрический	0,1	-
8781	491447.15	2176143.41	Картометрический	0,1	-
8782	491463.30	2176104.58	Картометрический	0,1	-
8783	491466.61	2176096.70	Картометрический	0,1	-
8784	491469.85	2176088.81	Картометрический	0,1	-
8785	491471.41	2176084.93	Картометрический	0,1	-
8786	491484.85	2176051.53	Картометрический	0,1	-
8787	491486.56	2176047.85	Картометрический	0,1	-
8788	491546.86	2175894.38	Картометрический	0,1	-
8789	491548.08	2175885.26	Картометрический	0,1	-
8790	491546.78	2175884.83	Картометрический	0,1	-
8791	491560.11	2175845.07	Картометрический	0,1	-
8792	491564.82	2175830.98	Картометрический	0,1	-
8793	491569.30	2175817.60	Картометрический	0,1	-
8794	491577.75	2175791.83	Картометрический	0,1	-
8795	491584.99	2175767.40	Картометрический	0,1	-
8796	491585.06	2175767.18	Картометрический	0,1	-
8797	491585.22	2175766.66	Картометрический	0,1	-
8798	491592.71	2175743.04	Картометрический	0,1	-

Раздел 2

Сведения о местоположении границ объекта

Обозначение характерных точек границ	Координаты, м		Метод определения координат характерной точки	Средняя квадратическая погрешность положения характерной точки (Mf), м	Описание обозначения точки на местности (при наличии)
	X	Y			
1	2	3	4	5	6
8799	491670.34	2175775.02	Картометрический	0,1	-
8800	491651.46	2175841.73	Картометрический	0,1	-
8801	491672.82	2175847.26	Картометрический	0,1	-
8802	491661.89	2175879.17	Картометрический	0,1	-
8803	491658.06	2175888.82	Картометрический	0,1	-
8804	491647.65	2175918.14	Картометрический	0,1	-
8805	491649.77	2175918.84	Картометрический	0,1	-
8806	491718.03	2175941.47	Картометрический	0,1	-
8807	491720.10	2175942.19	Картометрический	0,1	-
8808	491720.50	2175940.50	Картометрический	0,1	-
8809	491738.85	2175885.31	Картометрический	0,1	-
8810	491736.99	2175884.69	Картометрический	0,1	-
8811	491737.36	2175883.58	Картометрический	0,1	-
8812	491737.04	2175881.80	Картометрический	0,1	-
8813	491721.87	2175876.46	Картометрический	0,1	-
8814	491712.00	2175873.20	Картометрический	0,1	-
8815	491702.03	2175869.12	Картометрический	0,1	-
8816	491694.20	2175865.94	Картометрический	0,1	-
8817	491696.62	2175857.68	Картометрический	0,1	-
8818	491688.45	2175851.30	Картометрический	0,1	-
8819	491706.15	2175789.15	Картометрический	0,1	-
8820	491733.92	2175800.61	Картометрический	0,1	-
8821	491775.29	2175818.90	Картометрический	0,1	-
8822	491775.63	2175818.74	Картометрический	0,1	-
8823	491782.44	2175821.01	Картометрический	0,1	-
8824	491783.91	2175821.21	Картометрический	0,1	-
8825	491785.12	2175820.96	Картометрический	0,1	-
8826	491788.35	2175820.81	Картометрический	0,1	-
8827	491792.01	2175834.42	Картометрический	0,1	-
8828	491824.27	2175902.94	Картометрический	0,1	-

Раздел 2

Сведения о местоположении границ объекта

Обозначение характерных точек границ	Координаты, м		Метод определения координат характерной точки	Средняя квадратическая погрешность положения характерной точки (Mf), м	Описание обозначения точки на местности (при наличии)
	X	Y			
1	2	3	4	5	6
8829	491860.93	2175982.57	Картометрический	0,1	-
8830	491864.91	2175997.18	Картометрический	0,1	-
8831	491888.92	2176053.34	Картометрический	0,1	-
8832	491898.27	2176077.58	Картометрический	0,1	-
8833	491913.33	2176114.75	Картометрический	0,1	-
8834	491935.03	2176170.48	Картометрический	0,1	-
8835	491935.37	2176171.57	Картометрический	0,1	-
8836	491935.98	2176173.58	Картометрический	0,1	-
8837	491942.18	2176189.28	Картометрический	0,1	-
8838	491972.36	2176271.35	Картометрический	0,1	-
8839	491972.84	2176273.39	Картометрический	0,1	-
8840	491976.66	2176282.48	Картометрический	0,1	-
8841	491982.75	2176315.62	Картометрический	0,1	-
8842	491989.61	2176353.53	Картометрический	0,1	-
8843	491994.34	2176376.92	Картометрический	0,1	-
8844	491861.40	2176322.26	Картометрический	0,1	-
8845	491820.74	2176305.61	Картометрический	0,1	-
8846	491822.67	2176301.28	Картометрический	0,1	-
8847	491834.42	2176275.88	Картометрический	0,1	-
8848	491838.14	2176266.91	Картометрический	0,1	-
8849	491844.04	2176252.69	Картометрический	0,1	-
8850	491804.34	2176235.65	Картометрический	0,1	-
8851	491780.14	2176289.14	Картометрический	0,1	-
8852	491777.85	2176288.17	Картометрический	0,1	-
8853	491774.76	2176286.48	Картометрический	0,1	-
8854	491760.44	2176279.83	Картометрический	0,1	-
8855	491730.24	2176267.06	Картометрический	0,1	-
8856	491731.56	2176263.91	Картометрический	0,1	-
8857	491753.20	2176212.03	Картометрический	0,1	-
8858	491716.24	2176195.15	Картометрический	0,1	-

Раздел 2

Сведения о местоположении границ объекта

Обозначение характерных точек границ	Координаты, м		Метод определения координат характерной точки	Средняя квадратическая погрешность положения характерной точки (Mf), м	Описание обозначения точки на местности (при наличии)
	X	Y			
1	2	3	4	5	6
8859	491716.61	2176192.24	Картометрический	0,1	-
8860	491725.52	2176171.43	Картометрический	0,1	-
8861	491735.76	2176148.61	Картометрический	0,1	-
8862	491742.22	2176134.64	Картометрический	0,1	-
8863	491743.62	2176130.90	Картометрический	0,1	-
8864	491749.24	2176117.84	Картометрический	0,1	-
8865	491750.30	2176114.85	Картометрический	0,1	-
8866	491756.24	2176095.29	Картометрический	0,1	-
8867	491759.68	2176087.49	Картометрический	0,1	-
8868	491761.46	2176085.72	Картометрический	0,1	-
8869	491714.04	2176065.93	Картометрический	0,1	-
8870	491697.33	2176106.48	Картометрический	0,1	-
8871	491667.28	2176090.62	Картометрический	0,1	-
8872	491637.35	2176161.84	Картометрический	0,1	-
8873	491614.72	2176214.74	Картометрический	0,1	-
8874	491613.28	2176217.79	Картометрический	0,1	-
8875	491609.65	2176216.26	Картометрический	0,1	-
8876	491604.14	2176213.86	Картометрический	0,1	-
8776	491542.90	2176185.83	Картометрический	0,1	-
8878	491890.88	2176157.64	Картометрический	0,1	-
8879	491847.61	2176139.29	Картометрический	0,1	-
8880	491844.38	2176138.97	Картометрический	0,1	-
8881	491807.44	2176226.48	Картометрический	0,1	-
8882	491805.82	2176231.94	Картометрический	0,1	-
8883	491845.81	2176249.10	Картометрический	0,1	-
8884	491865.08	2176209.98	Картометрический	0,1	-
8885	491873.90	2176192.04	Картометрический	0,1	-
8878	491890.88	2176157.64	Картометрический	0,1	-
Участок 200					
8887	484963.05	2178759.66	Картометрический	0,1	-

Раздел 2

Сведения о местоположении границ объекта

Обозначение характерных точек границ	Координаты, м		Метод определения координат характерной точки	Средняя квадратическая погрешность положения характерной точки (Mf), м	Описание обозначения точки на местности (при наличии)
	X	Y			
1	2	3	4	5	6
8888	485040.84	2178759.55	Картометрический	0,1	-
8889	485108.36	2178759.44	Картометрический	0,1	-
8890	485113.40	2178696.15	Картометрический	0,1	-
8891	485146.70	2178708.03	Картометрический	0,1	-
8892	485156.82	2178710.70	Картометрический	0,1	-
8893	485141.15	2178768.36	Картометрический	0,1	-
8894	485131.66	2178769.61	Картометрический	0,1	-
8895	485111.95	2178769.76	Картометрический	0,1	-
8896	485068.95	2178769.92	Картометрический	0,1	-
8897	485040.81	2178770.01	Картометрический	0,1	-
8898	485039.40	2178804.93	Картометрический	0,1	-
8899	485033.72	2178824.92	Картометрический	0,1	-
8900	485015.59	2178876.94	Картометрический	0,1	-
8901	485017.81	2178882.44	Картометрический	0,1	-
8902	485018.79	2178884.59	Картометрический	0,1	-
8903	485018.72	2178887.19	Картометрический	0,1	-
8904	485042.72	2178886.50	Картометрический	0,1	-
8905	485043.04	2178895.35	Картометрический	0,1	-
8906	485060.96	2178895.32	Картометрический	0,1	-
8907	485074.38	2178902.88	Картометрический	0,1	-
8908	485077.96	2178908.10	Картометрический	0,1	-
8909	485045.73	2178930.75	Картометрический	0,1	-
8910	485043.08	2178936.53	Картометрический	0,1	-
8911	485033.41	2178935.34	Картометрический	0,1	-
8912	485003.91	2178931.21	Картометрический	0,1	-
8913	484999.88	2178971.39	Картометрический	0,1	-
8914	485025.27	2178975.38	Картометрический	0,1	-
8915	485093.50	2179008.56	Картометрический	0,1	-
8916	485093.82	2179008.64	Картометрический	0,1	-
8917	485085.61	2179026.27	Картометрический	0,1	-

Раздел 2

Сведения о местоположении границ объекта

Обозначение характерных точек границ	Координаты, м		Метод определения координат характерной точки	Средняя квадратическая погрешность положения характерной точки (Mf), м	Описание обозначения точки на местности (при наличии)
	X	Y			
1	2	3	4	5	6
8918	485081.40	2179035.88	Картометрический	0,1	-
8919	485079.78	2179041.96	Картометрический	0,1	-
8920	485077.42	2179065.34	Картометрический	0,1	-
8921	485079.18	2179084.20	Картометрический	0,1	-
8922	485083.51	2179102.08	Картометрический	0,1	-
8923	485054.99	2179103.10	Картометрический	0,1	-
8924	485079.56	2179197.55	Картометрический	0,1	-
8925	485102.83	2179249.87	Картометрический	0,1	-
8926	485109.11	2179279.26	Картометрический	0,1	-
8927	485100.97	2179296.05	Картометрический	0,1	-
8928	485105.81	2179328.72	Картометрический	0,1	-
8929	485168.02	2179319.90	Картометрический	0,1	-
8930	485164.26	2179326.88	Картометрический	0,1	-
8931	485025.49	2179345.38	Картометрический	0,1	-
8932	485013.06	2179365.45	Картометрический	0,1	-
8933	484967.51	2179391.00	Картометрический	0,1	-
8934	484939.09	2179396.61	Картометрический	0,1	-
8935	484882.07	2179391.41	Картометрический	0,1	-
8936	484875.63	2179412.12	Картометрический	0,1	-
8937	484859.84	2179511.37	Картометрический	0,1	-
8938	484865.27	2179529.97	Картометрический	0,1	-
8939	484907.12	2179607.83	Картометрический	0,1	-
8940	484939.20	2179648.25	Картометрический	0,1	-
8941	484968.07	2179671.41	Картометрический	0,1	-
8942	484952.37	2179684.37	Картометрический	0,1	-
8943	484896.58	2179718.75	Картометрический	0,1	-
8944	484858.03	2179742.44	Картометрический	0,1	-
8945	484844.92	2179750.11	Картометрический	0,1	-
8946	484822.53	2179746.94	Картометрический	0,1	-
8947	484803.66	2179747.41	Картометрический	0,1	-

Раздел 2

Сведения о местоположении границ объекта

Обозначение характерных точек границ	Координаты, м		Метод определения координат характерной точки	Средняя квадратическая погрешность положения характерной точки (Mf), м	Описание обозначения точки на местности (при наличии)
	X	Y			
1	2	3	4	5	6
8948	484753.01	2179751.19	Картометрический	0,1	-
8949	484747.92	2179752.00	Картометрический	0,1	-
8950	484734.36	2179754.15	Картометрический	0,1	-
8951	484725.60	2179755.54	Картометрический	0,1	-
8952	484716.66	2179758.48	Картометрический	0,1	-
8953	484707.89	2179761.48	Картометрический	0,1	-
8954	484693.85	2179768.04	Картометрический	0,1	-
8955	484680.33	2179775.85	Картометрический	0,1	-
8956	484654.62	2179792.69	Картометрический	0,1	-
8957	484642.38	2179801.36	Картометрический	0,1	-
8958	484642.21	2179801.11	Картометрический	0,1	-
8959	484612.12	2179822.71	Картометрический	0,1	-
8960	484584.04	2179842.58	Картометрический	0,1	-
8961	484569.99	2179852.80	Картометрический	0,1	-
8962	484558.29	2179861.31	Картометрический	0,1	-
8963	484554.54	2179863.60	Картометрический	0,1	-
8964	484550.10	2179867.24	Картометрический	0,1	-
8965	484547.77	2179866.55	Картометрический	0,1	-
8966	484517.12	2179888.01	Картометрический	0,1	-
8967	484507.78	2179893.48	Картометрический	0,1	-
8968	484502.72	2179897.85	Картометрический	0,1	-
8969	484482.46	2179911.91	Картометрический	0,1	-
8970	484450.59	2179934.20	Картометрический	0,1	-
8971	484447.74	2179936.26	Картометрический	0,1	-
8972	484426.15	2179951.54	Картометрический	0,1	-
8973	484411.12	2179940.48	Картометрический	0,1	-
8974	484409.43	2179939.21	Картометрический	0,1	-
8975	484407.38	2179937.67	Картометрический	0,1	-
8976	484403.67	2179934.88	Картометрический	0,1	-
8977	484382.18	2179918.70	Картометрический	0,1	-

Раздел 2

Сведения о местоположении границ объекта

Обозначение характерных точек границ	Координаты, м		Метод определения координат характерной точки	Средняя квадратическая погрешность положения характерной точки (Mf), м	Описание обозначения точки на местности (при наличии)
	X	Y			
1	2	3	4	5	6
8978	484379.83	2179916.93	Картометрический	0,1	-
8979	484359.19	2179901.40	Картометрический	0,1	-
8980	484350.34	2179894.80	Картометрический	0,1	-
8981	484325.06	2179875.96	Картометрический	0,1	-
8982	484305.35	2179863.81	Картометрический	0,1	-
8983	484290.79	2179853.18	Картометрический	0,1	-
8984	484296.90	2179826.06	Картометрический	0,1	-
8985	484301.93	2179803.73	Картометрический	0,1	-
8986	484303.64	2179792.47	Картометрический	0,1	-
8987	484309.06	2179756.93	Картометрический	0,1	-
8988	484310.43	2179754.84	Картометрический	0,1	-
8989	484311.62	2179753.01	Картометрический	0,1	-
8990	484312.06	2179750.76	Картометрический	0,1	-
8991	484316.36	2179738.86	Картометрический	0,1	-
8992	484322.34	2179704.58	Картометрический	0,1	-
8993	484323.32	2179699.89	Картометрический	0,1	-
8994	484319.03	2179697.46	Картометрический	0,1	-
8995	484323.13	2179671.96	Картометрический	0,1	-
8996	484336.16	2179588.68	Картометрический	0,1	-
8997	484367.70	2179572.77	Картометрический	0,1	-
8998	484398.28	2179559.34	Картометрический	0,1	-
8999	484416.29	2179553.26	Картометрический	0,1	-
9000	484438.77	2179546.05	Картометрический	0,1	-
9001	484488.27	2179528.98	Картометрический	0,1	-
9002	484504.68	2179476.99	Картометрический	0,1	-
9003	484526.54	2179407.73	Картометрический	0,1	-
9004	484540.37	2179362.78	Картометрический	0,1	-
9005	484560.17	2179364.69	Картометрический	0,1	-
9006	484567.44	2179350.42	Картометрический	0,1	-
9007	484574.15	2179337.02	Картометрический	0,1	-

Раздел 2

Сведения о местоположении границ объекта

Обозначение характерных точек границ	Координаты, м		Метод определения координат характерной точки	Средняя квадратическая погрешность положения характерной точки (Mf), м	Описание обозначения точки на местности (при наличии)
	X	Y			
1	2	3	4	5	6
9008	484580.18	2179323.29	Картометрический	0,1	-
9009	484592.25	2179295.82	Картометрический	0,1	-
9010	484598.28	2179282.08	Картометрический	0,1	-
9011	484603.87	2179268.16	Картометрический	0,1	-
9012	484615.04	2179240.32	Картометрический	0,1	-
9013	484620.63	2179226.40	Картометрический	0,1	-
9014	484628.67	2179229.88	Картометрический	0,1	-
9015	484652.48	2179239.44	Картометрический	0,1	-
9016	484676.90	2179249.23	Картометрический	0,1	-
9017	484677.75	2179244.76	Картометрический	0,1	-
9018	484679.49	2179235.67	Картометрический	0,1	-
9019	484687.66	2179169.56	Картометрический	0,1	-
9020	484658.21	2179163.00	Картометрический	0,1	-
9021	484680.47	2179101.55	Картометрический	0,1	-
9022	484688.65	2179078.97	Картометрический	0,1	-
9023	484695.64	2179059.68	Картометрический	0,1	-
9024	484704.30	2179035.78	Картометрический	0,1	-
9025	484730.88	2179035.65	Картометрический	0,1	-
9026	484768.01	2179035.14	Картометрический	0,1	-
9027	484767.12	2178980.02	Картометрический	0,1	-
9028	484766.38	2178949.73	Картометрический	0,1	-
9029	484765.53	2178914.88	Картометрический	0,1	-
9030	484764.02	2178914.88	Картометрический	0,1	-
9031	484764.44	2178758.73	Картометрический	0,1	-
9032	484766.66	2178758.73	Картометрический	0,1	-
9033	484802.26	2178758.89	Картометрический	0,1	-
9034	484803.77	2178693.30	Картометрический	0,1	-
9035	484799.74	2178693.28	Картометрический	0,1	-
9036	484799.05	2178629.96	Картометрический	0,1	-
9037	484767.20	2178630.32	Картометрический	0,1	-

Раздел 2

Сведения о местоположении границ объекта

Обозначение характерных точек границ	Координаты, м		Метод определения координат характерной точки	Средняя квадратическая погрешность положения характерной точки (Mf), м	Описание обозначения точки на местности (при наличии)
	X	Y			
1	2	3	4	5	6
9038	484764.57	2178616.64	Картометрический	0,1	-
9039	484909.54	2178614.00	Картометрический	0,1	-
9040	484919.16	2178613.76	Картометрический	0,1	-
9041	484924.13	2178613.64	Картометрический	0,1	-
9042	484924.26	2178618.51	Картометрический	0,1	-
9043	484960.66	2178617.79	Картометрический	0,1	-
9044	484960.91	2178630.49	Картометрический	0,1	-
9045	484968.32	2178699.84	Картометрический	0,1	-
9046	484962.15	2178705.80	Картометрический	0,1	-
8887	484963.05	2178759.66	Картометрический	0,1	-
Участок 201					
9048	484839.58	2180228.81	Картометрический	0,1	-
9049	484903.75	2180182.91	Картометрический	0,1	-
9050	484913.94	2180188.98	Картометрический	0,1	-
9051	484934.86	2180195.26	Картометрический	0,1	-
9052	484937.34	2180190.06	Картометрический	0,1	-
9053	484946.95	2180175.14	Картометрический	0,1	-
9054	484821.30	2180146.66	Картометрический	0,1	-
9055	484803.76	2180063.17	Картометрический	0,1	-
9056	484853.20	2180043.58	Картометрический	0,1	-
9057	484859.17	2180057.99	Картометрический	0,1	-
9058	484884.25	2180049.44	Картометрический	0,1	-
9059	484879.08	2180034.29	Картометрический	0,1	-
9060	484947.95	2180010.82	Картометрический	0,1	-
9061	484957.99	2180007.40	Картометрический	0,1	-
9062	484965.30	2179988.23	Картометрический	0,1	-
9063	484972.10	2179970.37	Картометрический	0,1	-
9064	484987.45	2179930.11	Картометрический	0,1	-
9065	485002.71	2179890.08	Картометрический	0,1	-
9066	485004.85	2179884.44	Картометрический	0,1	-

Раздел 2

Сведения о местоположении границ объекта

Обозначение характерных точек границ	Координаты, м		Метод определения координат характерной точки	Средняя квадратическая погрешность положения характерной точки (Mf), м	Описание обозначения точки на местности (при наличии)
	X	Y			
1	2	3	4	5	6
9067	485005.97	2179881.00	Картометрический	0,1	-
9068	485016.35	2179852.86	Картометрический	0,1	-
9069	485021.87	2179837.91	Картометрический	0,1	-
9070	485023.37	2179832.87	Картометрический	0,1	-
9071	485024.32	2179827.97	Картометрический	0,1	-
9072	485028.06	2179813.54	Картометрический	0,1	-
9073	485028.82	2179811.12	Картометрический	0,1	-
9074	485029.46	2179808.50	Картометрический	0,1	-
9075	485030.60	2179803.83	Картометрический	0,1	-
9076	485033.53	2179794.36	Картометрический	0,1	-
9077	485034.69	2179789.47	Картометрический	0,1	-
9078	485036.22	2179777.15	Картометрический	0,1	-
9079	485034.57	2179775.17	Картометрический	0,1	-
9080	485050.29	2179768.67	Картометрический	0,1	-
9081	485065.12	2179759.74	Картометрический	0,1	-
9082	485091.10	2179744.08	Картометрический	0,1	-
9083	485140.79	2179738.49	Картометрический	0,1	-
9084	485207.70	2179732.04	Картометрический	0,1	-
9085	485211.82	2179733.66	Картометрический	0,1	-
9086	485240.01	2179744.70	Картометрический	0,1	-
9087	485228.93	2179792.55	Картометрический	0,1	-
9088	485234.03	2179801.34	Картометрический	0,1	-
9089	485251.29	2179831.07	Картометрический	0,1	-
9090	485300.97	2179854.58	Картометрический	0,1	-
9091	485278.29	2179886.54	Картометрический	0,1	-
9092	485273.82	2179892.34	Картометрический	0,1	-
9093	485227.90	2179958.01	Картометрический	0,1	-
9094	485278.36	2179977.25	Картометрический	0,1	-
9095	485265.75	2179984.90	Картометрический	0,1	-
9096	485254.11	2179991.96	Картометрический	0,1	-

Раздел 2

Сведения о местоположении границ объекта

Обозначение характерных точек границ	Координаты, м		Метод определения координат характерной точки	Средняя квадратическая погрешность положения характерной точки (Mf), м	Описание обозначения точки на местности (при наличии)
	X	Y			
1	2	3	4	5	6
9097	485245.45	2179999.32	Картометрический	0,1	-
9098	485233.75	2180017.06	Картометрический	0,1	-
9099	485232.00	2180019.32	Картометрический	0,1	-
9100	485227.78	2180042.57	Картометрический	0,1	-
9101	485227.73	2180044.54	Картометрический	0,1	-
9102	485226.58	2180092.56	Картометрический	0,1	-
9103	485223.02	2180098.67	Картометрический	0,1	-
9104	485221.78	2180105.73	Картометрический	0,1	-
9105	485217.24	2180117.72	Картометрический	0,1	-
9106	485211.14	2180129.94	Картометрический	0,1	-
9107	485209.27	2180133.62	Картометрический	0,1	-
9108	485208.64	2180137.01	Картометрический	0,1	-
9109	485207.21	2180138.37	Картометрический	0,1	-
9110	485206.62	2180140.50	Картометрический	0,1	-
9111	485206.27	2180141.68	Картометрический	0,1	-
9112	485205.80	2180143.17	Картометрический	0,1	-
9113	485204.76	2180145.78	Картометрический	0,1	-
9114	485203.74	2180146.83	Картометрический	0,1	-
9115	485201.58	2180149.36	Картометрический	0,1	-
9116	485200.44	2180150.96	Картометрический	0,1	-
9117	485198.28	2180153.74	Картометрический	0,1	-
9118	485196.23	2180156.71	Картометрический	0,1	-
9119	485194.28	2180160.06	Картометрический	0,1	-
9120	485192.34	2180162.59	Картометрический	0,1	-
9121	485189.30	2180164.92	Картометрический	0,1	-
9122	485188.18	2180165.53	Картометрический	0,1	-
9123	485186.82	2180166.51	Картометрический	0,1	-
9124	485183.77	2180169.46	Картометрический	0,1	-
9125	485182.06	2180171.50	Картометрический	0,1	-
9126	485175.12	2180175.38	Картометрический	0,1	-

Раздел 2

Сведения о местоположении границ объекта

Обозначение характерных точек границ	Координаты, м		Метод определения координат характерной точки	Средняя квадратическая погрешность положения характерной точки (Mf), м	Описание обозначения точки на местности (при наличии)
	X	Y			
1	2	3	4	5	6
9127	485171.29	2180177.48	Картометрический	0,1	-
9128	485152.14	2180192.33	Картометрический	0,1	-
9129	485146.08	2180196.13	Картометрический	0,1	-
9130	485096.00	2180201.42	Картометрический	0,1	-
9131	485091.80	2180204.21	Картометрический	0,1	-
9132	485068.66	2180219.62	Картометрический	0,1	-
9133	485063.49	2180223.06	Картометрический	0,1	-
9134	485057.93	2180231.44	Картометрический	0,1	-
9135	485026.19	2180279.24	Картометрический	0,1	-
9136	484981.62	2180318.31	Картометрический	0,1	-
9137	484954.55	2180316.23	Картометрический	0,1	-
9138	484945.01	2180314.75	Картометрический	0,1	-
9139	484940.73	2180311.16	Картометрический	0,1	-
9140	484933.22	2180308.54	Картометрический	0,1	-
9141	484924.57	2180308.41	Картометрический	0,1	-
9142	484916.06	2180312.24	Картометрический	0,1	-
9143	484894.20	2180316.37	Картометрический	0,1	-
9144	484891.64	2180315.86	Картометрический	0,1	-
9145	484888.38	2180315.21	Картометрический	0,1	-
9146	484840.85	2180265.90	Картометрический	0,1	-
9048	484839.58	2180228.81	Картометрический	0,1	-
Участок 202					
9148	487639.52	2180627.30	Картометрический	0,1	-
9149	487651.53	2180651.56	Картометрический	0,1	-
9150	487659.80	2180642.07	Картометрический	0,1	-
9151	487669.17	2180631.10	Картометрический	0,1	-
9152	487650.31	2180616.66	Картометрический	0,1	-
9153	487654.77	2180608.76	Картометрический	0,1	-
9154	487646.08	2180600.82	Картометрический	0,1	-
9155	487643.52	2180598.48	Картометрический	0,1	-

Раздел 2

Сведения о местоположении границ объекта

Обозначение характерных точек границ	Координаты, м		Метод определения координат характерной точки	Средняя квадратическая погрешность положения характерной точки (Mf), м	Описание обозначения точки на местности (при наличии)
	X	Y			
1	2	3	4	5	6
9156	487658.28	2180578.53	Картометрический	0,1	-
9157	487661.20	2180581.21	Картометрический	0,1	-
9158	487671.81	2180590.96	Картометрический	0,1	-
9159	487671.35	2180593.12	Картометрический	0,1	-
9160	487665.95	2180600.38	Картометрический	0,1	-
9161	487660.58	2180611.86	Картометрический	0,1	-
9162	487674.09	2180621.65	Картометрический	0,1	-
9163	487685.74	2180632.37	Картометрический	0,1	-
9164	487695.12	2180623.21	Картометрический	0,1	-
9165	487685.75	2180615.58	Картометрический	0,1	-
9166	487693.90	2180605.79	Картометрический	0,1	-
9167	487700.26	2180610.79	Картометрический	0,1	-
9168	487714.16	2180594.92	Картометрический	0,1	-
9169	487707.48	2180588.97	Картометрический	0,1	-
9170	487703.43	2180585.20	Картометрический	0,1	-
9171	487700.83	2180581.68	Картометрический	0,1	-
9172	487692.19	2180574.73	Картометрический	0,1	-
9173	487701.06	2180564.84	Картометрический	0,1	-
9174	487705.41	2180559.99	Картометрический	0,1	-
9175	487694.04	2180541.00	Картометрический	0,1	-
9176	487718.67	2180513.28	Картометрический	0,1	-
9177	487724.38	2180507.02	Картометрический	0,1	-
9178	487744.93	2180488.78	Картометрический	0,1	-
9179	487772.28	2180512.21	Картометрический	0,1	-
9180	487787.96	2180493.90	Картометрический	0,1	-
9181	487799.57	2180504.25	Картометрический	0,1	-
9182	487808.90	2180510.86	Картометрический	0,1	-
9183	487852.04	2180456.18	Картометрический	0,1	-
9184	487863.67	2180443.72	Картометрический	0,1	-
9185	487903.48	2180485.07	Картометрический	0,1	-

Раздел 2

Сведения о местоположении границ объекта

Обозначение характерных точек границ	Координаты, м		Метод определения координат характерной точки	Средняя квадратическая погрешность положения характерной точки (Mf), м	Описание обозначения точки на местности (при наличии)
	X	Y			
1	2	3	4	5	6
9186	487903.82	2180485.41	Картометрический	0,1	-
9187	487883.53	2180510.53	Картометрический	0,1	-
9188	487857.22	2180543.09	Картометрический	0,1	-
9189	487851.17	2180550.68	Картометрический	0,1	-
9190	487746.87	2180681.52	Картометрический	0,1	-
9191	487731.78	2180700.44	Картометрический	0,1	-
9192	487698.00	2180743.11	Картометрический	0,1	-
9193	487696.24	2180741.49	Картометрический	0,1	-
9194	487683.92	2180730.75	Картометрический	0,1	-
9195	487676.53	2180725.15	Картометрический	0,1	-
9196	487669.50	2180719.47	Картометрический	0,1	-
9197	487652.17	2180704.82	Картометрический	0,1	-
9198	487635.15	2180658.79	Картометрический	0,1	-
9199	487638.27	2180636.34	Картометрический	0,1	-
9148	487639.52	2180627.30	Картометрический	0,1	-
Участок 203					
9201	486503.87	2178743.27	Картометрический	0,1	-
9202	486355.33	2178763.41	Картометрический	0,1	-
9203	486290.19	2178394.18	Картометрический	0,1	-
9204	486282.75	2178338.23	Картометрический	0,1	-
9205	486158.53	2178325.13	Картометрический	0,1	-
9206	486082.74	2178316.93	Картометрический	0,1	-
9207	485906.79	2178302.21	Картометрический	0,1	-
9208	485914.44	2178231.32	Картометрический	0,1	-
9209	485905.65	2178225.90	Картометрический	0,1	-
9210	485911.85	2178159.44	Картометрический	0,1	-
9211	485909.11	2178137.61	Картометрический	0,1	-
9212	485908.81	2178135.17	Картометрический	0,1	-
9213	485907.49	2178124.52	Картометрический	0,1	-
9214	485906.99	2178111.32	Картометрический	0,1	-

Раздел 2

Сведения о местоположении границ объекта

Обозначение характерных точек границ	Координаты, м		Метод определения координат характерной точки	Средняя квадратическая погрешность положения характерной точки (Mf), м	Описание обозначения точки на местности (при наличии)
	X	Y			
1	2	3	4	5	6
9215	485905.32	2178061.74	Картометрический	0,1	-
9216	485913.22	2178062.80	Картометрический	0,1	-
9217	485983.09	2178072.21	Картометрический	0,1	-
9218	486055.96	2178082.03	Картометрический	0,1	-
9219	486090.26	2178085.39	Картометрический	0,1	-
9220	486115.10	2178088.70	Картометрический	0,1	-
9221	486111.91	2178073.81	Картометрический	0,1	-
9222	486076.88	2177910.49	Картометрический	0,1	-
9223	486163.79	2177891.34	Картометрический	0,1	-
9224	486180.14	2177887.20	Картометрический	0,1	-
9225	486208.58	2177879.72	Картометрический	0,1	-
9226	486206.03	2177868.02	Картометрический	0,1	-
9227	486195.94	2177822.11	Картометрический	0,1	-
9228	486186.35	2177775.59	Картометрический	0,1	-
9229	486180.89	2177749.14	Картометрический	0,1	-
9230	486160.90	2177652.20	Картометрический	0,1	-
9231	486158.43	2177640.42	Картометрический	0,1	-
9232	486186.97	2177636.61	Картометрический	0,1	-
9233	486184.17	2177582.12	Картометрический	0,1	-
9234	486175.69	2177534.66	Картометрический	0,1	-
9235	486349.21	2177609.40	Картометрический	0,1	-
9236	486350.66	2177614.51	Картометрический	0,1	-
9237	486353.27	2177613.87	Картометрический	0,1	-
9238	486434.34	2177884.44	Картометрический	0,1	-
9239	486493.65	2177871.46	Картометрический	0,1	-
9240	486498.08	2177870.49	Картометрический	0,1	-
9241	486641.88	2177844.56	Картометрический	0,1	-
9242	486642.89	2177840.86	Картометрический	0,1	-
9243	486645.53	2177823.55	Картометрический	0,1	-
9244	486667.72	2177678.46	Картометрический	0,1	-

Раздел 2

Сведения о местоположении границ объекта

Обозначение характерных точек границ	Координаты, м		Метод определения координат характерной точки	Средняя квадратическая погрешность положения характерной точки (Mf), м	Описание обозначения точки на местности (при наличии)
	X	Y			
1	2	3	4	5	6
9245	486710.22	2177671.98	Картометрический	0,1	-
9246	486722.02	2177832.16	Картометрический	0,1	-
9247	486730.01	2177940.67	Картометрический	0,1	-
9248	486761.57	2177932.01	Картометрический	0,1	-
9249	486883.83	2177898.45	Картометрический	0,1	-
9250	487058.95	2177850.38	Картометрический	0,1	-
9251	487059.93	2177857.44	Картометрический	0,1	-
9252	487060.40	2177860.80	Картометрический	0,1	-
9253	487061.24	2177866.91	Картометрический	0,1	-
9254	487052.42	2177945.22	Картометрический	0,1	-
9255	487011.98	2178079.80	Картометрический	0,1	-
9256	487011.84	2178079.96	Картометрический	0,1	-
9257	486986.32	2178104.06	Картометрический	0,1	-
9258	486999.50	2178124.16	Картометрический	0,1	-
9259	487027.66	2178147.89	Картометрический	0,1	-
9260	487051.31	2178167.56	Картометрический	0,1	-
9261	487066.22	2178192.71	Картометрический	0,1	-
9262	487068.17	2178198.34	Картометрический	0,1	-
9263	487016.35	2178192.00	Картометрический	0,1	-
9264	487012.94	2178216.39	Картометрический	0,1	-
9265	487009.51	2178243.31	Картометрический	0,1	-
9266	487008.35	2178253.48	Картометрический	0,1	-
9267	487013.10	2178276.96	Картометрический	0,1	-
9268	487017.85	2178301.46	Картометрический	0,1	-
9269	487021.13	2178320.84	Картометрический	0,1	-
9270	487002.87	2178316.51	Картометрический	0,1	-
9271	486992.96	2178261.91	Картометрический	0,1	-
9272	486969.04	2178262.08	Картометрический	0,1	-
9273	486944.08	2178262.75	Картометрический	0,1	-
9274	486915.85	2178263.22	Картометрический	0,1	-

Раздел 2

Сведения о местоположении границ объекта

Обозначение характерных точек границ	Координаты, м		Метод определения координат характерной точки	Средняя квадратическая погрешность положения характерной точки (Mf), м	Описание обозначения точки на местности (при наличии)
	X	Y			
1	2	3	4	5	6
9275	486902.27	2178263.48	Картометрический	0,1	-
9276	486893.69	2178263.55	Картометрический	0,1	-
9277	486893.36	2178263.50	Картометрический	0,1	-
9278	486880.21	2178261.48	Картометрический	0,1	-
9279	486878.05	2178261.14	Картометрический	0,1	-
9280	486876.13	2178260.84	Картометрический	0,1	-
9281	486860.13	2178258.32	Картометрический	0,1	-
9282	486847.98	2178256.29	Картометрический	0,1	-
9283	486838.60	2178254.94	Картометрический	0,1	-
9284	486820.75	2178252.13	Картометрический	0,1	-
9285	486798.02	2178248.56	Картометрический	0,1	-
9286	486790.61	2178247.40	Картометрический	0,1	-
9287	486784.68	2178246.46	Картометрический	0,1	-
9288	486778.46	2178245.48	Картометрический	0,1	-
9289	486752.50	2178241.19	Картометрический	0,1	-
9290	486747.14	2178242.19	Картометрический	0,1	-
9291	486721.80	2178245.78	Картометрический	0,1	-
9292	486718.33	2178246.30	Картометрический	0,1	-
9293	486709.92	2178247.47	Картометрический	0,1	-
9294	486668.35	2178253.23	Картометрический	0,1	-
9295	486627.16	2178250.60	Картометрический	0,1	-
9296	486619.27	2178404.08	Картометрический	0,1	-
9297	486619.37	2178404.20	Картометрический	0,1	-
9298	486613.28	2178403.61	Картометрический	0,1	-
9299	486596.80	2178416.61	Картометрический	0,1	-
9300	486569.57	2178423.77	Картометрический	0,1	-
9301	486558.48	2178425.73	Картометрический	0,1	-
9302	486535.73	2178429.51	Картометрический	0,1	-
9303	486521.76	2178431.83	Картометрический	0,1	-
9304	486513.33	2178434.59	Картометрический	0,1	-

Раздел 2

Сведения о местоположении границ объекта

Обозначение характерных точек границ	Координаты, м		Метод определения координат характерной точки	Средняя квадратическая погрешность положения характерной точки (Mf), м	Описание обозначения точки на местности (при наличии)
	X	Y			
1	2	3	4	5	6
9305	486487.40	2178442.87	Картометрический	0,1	-
9306	486474.10	2178455.08	Картометрический	0,1	-
9307	486468.24	2178473.83	Картометрический	0,1	-
9308	486474.25	2178498.82	Картометрический	0,1	-
9309	486508.81	2178642.55	Картометрический	0,1	-
9310	486517.73	2178679.65	Картометрический	0,1	-
9311	486511.53	2178708.57	Картометрический	0,1	-
9312	486507.19	2178729.39	Картометрический	0,1	-
9313	486509.08	2178737.96	Картометрический	0,1	-
9314	486503.15	2178738.99	Картометрический	0,1	-
9201	486503.87	2178743.27	Картометрический	0,1	-
9316	486505.16	2178401.88	Картометрический	0,1	-
9317	486472.42	2178376.14	Картометрический	0,1	-
9318	486450.14	2178404.42	Картометрический	0,1	-
9319	486428.49	2178431.92	Картометрический	0,1	-
9320	486407.45	2178458.63	Картометрический	0,1	-
9321	486442.81	2178486.48	Картометрический	0,1	-
9322	486463.02	2178459.05	Картометрический	0,1	-
9323	486483.79	2178430.87	Картометрический	0,1	-
9316	486505.16	2178401.88	Картометрический	0,1	-
9325	486436.73	2178559.13	Картометрический	0,1	-
9326	486427.29	2178592.83	Картометрический	0,1	-
9327	486418.58	2178623.94	Картометрический	0,1	-
9328	486464.33	2178636.63	Картометрический	0,1	-
9329	486470.51	2178604.83	Картометрический	0,1	-
9330	486477.18	2178570.46	Картометрический	0,1	-
9325	486436.73	2178559.13	Картометрический	0,1	-
9332	486518.82	2178317.21	Картометрический	0,1	-
9333	486549.67	2178341.48	Картометрический	0,1	-
9334	486572.81	2178310.08	Картометрический	0,1	-

Раздел 2

Сведения о местоположении границ объекта

Обозначение характерных точек границ	Координаты, м		Метод определения координат характерной точки	Средняя квадратическая погрешность положения характерной точки (Mf), м	Описание обозначения точки на местности (при наличии)
	X	Y			
1	2	3	4	5	6
9335	486542.95	2178286.57	Картометрический	0,1	-
9332	486518.82	2178317.21	Картометрический	0,1	-
Участок 204					
9337	486505.97	2178755.83	Картометрический	0,1	-
9338	486503.87	2178743.27	Картометрический	0,1	-
9339	486503.15	2178738.99	Картометрический	0,1	-
9340	486509.08	2178737.96	Картометрический	0,1	-
9341	486507.19	2178729.39	Картометрический	0,1	-
9342	486511.53	2178708.57	Картометрический	0,1	-
9343	486517.73	2178679.65	Картометрический	0,1	-
9344	486545.19	2178674.27	Картометрический	0,1	-
9345	486572.63	2178668.76	Картометрический	0,1	-
9346	486572.85	2178668.73	Картометрический	0,1	-
9347	486599.92	2178663.00	Картометрический	0,1	-
9348	486618.29	2178659.70	Картометрический	0,1	-
9349	486625.43	2178658.17	Картометрический	0,1	-
9350	486636.16	2178655.88	Картометрический	0,1	-
9351	486647.11	2178708.98	Картометрический	0,1	-
9352	486663.77	2178718.38	Картометрический	0,1	-
9353	486674.60	2178771.20	Картометрический	0,1	-
9354	486676.79	2178779.01	Картометрический	0,1	-
9355	486676.80	2178779.07	Картометрический	0,1	-
9356	486684.00	2178803.59	Картометрический	0,1	-
9357	486621.19	2178815.26	Картометрический	0,1	-
9358	486578.61	2178821.49	Картометрический	0,1	-
9359	486531.27	2178828.44	Картометрический	0,1	-
9360	486519.72	2178755.00	Картометрический	0,1	-
9337	486505.97	2178755.83	Картометрический	0,1	-
Участок 205					
9362	488155.76	2183739.42	Картометрический	0,1	-

Раздел 2

Сведения о местоположении границ объекта

Обозначение характерных точек границ	Координаты, м		Метод определения координат характерной точки	Средняя квадратическая погрешность положения характерной точки (Mf), м	Описание обозначения точки на местности (при наличии)
	X	Y			
1	2	3	4	5	6
9363	488158.00	2183741.19	Картометрический	0,1	-
9364	488169.21	2183751.90	Картометрический	0,1	-
9365	488175.92	2183747.97	Картометрический	0,1	-
9366	488207.90	2183783.36	Картометрический	0,1	-
9367	488224.22	2183771.93	Картометрический	0,1	-
9368	488233.76	2183778.58	Картометрический	0,1	-
9369	488257.36	2183810.74	Картометрический	0,1	-
9370	488253.49	2183813.37	Картометрический	0,1	-
9371	488259.38	2183817.32	Картометрический	0,1	-
9372	488271.74	2183808.35	Картометрический	0,1	-
9373	488287.42	2183824.38	Картометрический	0,1	-
9374	488292.02	2183820.27	Картометрический	0,1	-
9375	488357.85	2183866.58	Картометрический	0,1	-
9376	488363.41	2183860.76	Картометрический	0,1	-
9377	488366.21	2183857.82	Картометрический	0,1	-
9378	488380.75	2183868.64	Картометрический	0,1	-
9379	488389.05	2183874.97	Картометрический	0,1	-
9380	488420.46	2183898.51	Картометрический	0,1	-
9381	488455.22	2183928.14	Картометрический	0,1	-
9382	488450.39	2183933.89	Картометрический	0,1	-
9383	488449.05	2183935.49	Картометрический	0,1	-
9384	488471.20	2183950.39	Картометрический	0,1	-
9385	488482.42	2183958.47	Картометрический	0,1	-
9386	488491.95	2183976.47	Картометрический	0,1	-
9387	488512.11	2183989.69	Картометрический	0,1	-
9388	488517.50	2183990.74	Картометрический	0,1	-
9389	488575.02	2184031.16	Картометрический	0,1	-
9390	488587.42	2184042.94	Картометрический	0,1	-
9391	488610.98	2184058.99	Картометрический	0,1	-
9392	488577.84	2184097.83	Картометрический	0,1	-

Раздел 2

Сведения о местоположении границ объекта

Обозначение характерных точек границ	Координаты, м		Метод определения координат характерной точки	Средняя квадратическая погрешность положения характерной точки (Mf), м	Описание обозначения точки на местности (при наличии)
	X	Y			
1	2	3	4	5	6
9393	488553.52	2184126.33	Картометрический	0,1	-
9394	488532.19	2184151.32	Картометрический	0,1	-
9395	488513.44	2184173.29	Картометрический	0,1	-
9396	488498.53	2184190.77	Картометрический	0,1	-
9397	488452.85	2184222.11	Картометрический	0,1	-
9398	488429.85	2184237.89	Картометрический	0,1	-
9399	488353.78	2184290.06	Картометрический	0,1	-
9400	488398.23	2184339.66	Картометрический	0,1	-
9401	488408.91	2184351.59	Картометрический	0,1	-
9402	488443.99	2184414.71	Картометрический	0,1	-
9403	488425.28	2184432.56	Картометрический	0,1	-
9404	488382.45	2184473.76	Картометрический	0,1	-
9405	488376.33	2184479.65	Картометрический	0,1	-
9406	488386.18	2184497.36	Картометрический	0,1	-
9407	488404.79	2184530.84	Картометрический	0,1	-
9408	488420.27	2184558.69	Картометрический	0,1	-
9409	488408.16	2184583.60	Картометрический	0,1	-
9410	488366.25	2184669.81	Картометрический	0,1	-
9411	488355.38	2184659.48	Картометрический	0,1	-
9412	488347.91	2184655.27	Картометрический	0,1	-
9413	488339.84	2184650.72	Картометрический	0,1	-
9414	488316.95	2184635.92	Картометрический	0,1	-
9415	488237.53	2184587.19	Картометрический	0,1	-
9416	488083.25	2184478.74	Картометрический	0,1	-
9417	488069.32	2184470.54	Картометрический	0,1	-
9418	488051.54	2184461.38	Картометрический	0,1	-
9419	487948.16	2184424.41	Картометрический	0,1	-
9420	487918.90	2184415.32	Картометрический	0,1	-
9421	487911.88	2184413.16	Картометрический	0,1	-
9422	487897.41	2184408.68	Картометрический	0,1	-

Раздел 2

Сведения о местоположении границ объекта

Обозначение характерных точек границ	Координаты, м		Метод определения координат характерной точки	Средняя квадратическая погрешность положения характерной точки (Mf), м	Описание обозначения точки на местности (при наличии)
	X	Y			
1	2	3	4	5	6
9423	487890.23	2184406.48	Картометрический	0,1	-
9424	487877.64	2184401.79	Картометрический	0,1	-
9425	487867.75	2184396.11	Картометрический	0,1	-
9426	487858.84	2184387.54	Картометрический	0,1	-
9427	487847.88	2184374.60	Картометрический	0,1	-
9428	487769.50	2184245.25	Картометрический	0,1	-
9429	487762.61	2184233.29	Картометрический	0,1	-
9430	487748.51	2184208.84	Картометрический	0,1	-
9431	487739.92	2184198.34	Картометрический	0,1	-
9432	487728.40	2184187.94	Картометрический	0,1	-
9433	487723.79	2184186.03	Картометрический	0,1	-
9434	487723.25	2184186.14	Картометрический	0,1	-
9435	487683.21	2184180.80	Картометрический	0,1	-
9436	487682.95	2184165.73	Картометрический	0,1	-
9437	487682.79	2184156.62	Картометрический	0,1	-
9438	487685.13	2184094.51	Картометрический	0,1	-
9439	487687.64	2184002.61	Картометрический	0,1	-
9440	487692.61	2183962.74	Картометрический	0,1	-
9441	487698.35	2183908.34	Картометрический	0,1	-
9442	487729.13	2183915.47	Картометрический	0,1	-
9443	487752.39	2183925.08	Картометрический	0,1	-
9444	487760.58	2183919.48	Картометрический	0,1	-
9445	487764.42	2183920.53	Картометрический	0,1	-
9446	487766.89	2183922.67	Картометрический	0,1	-
9447	487771.95	2183931.37	Картометрический	0,1	-
9448	487791.09	2183958.85	Картометрический	0,1	-
9449	487812.30	2183995.74	Картометрический	0,1	-
9450	487822.10	2184012.36	Картометрический	0,1	-
9451	487823.75	2184014.92	Картометрический	0,1	-
9452	487826.65	2184019.73	Картометрический	0,1	-

Раздел 2

Сведения о местоположении границ объекта

Обозначение характерных точек границ	Координаты, м		Метод определения координат характерной точки	Средняя квадратическая погрешность положения характерной точки (Mf), м	Описание обозначения точки на местности (при наличии)
	X	Y			
1	2	3	4	5	6
9453	487830.50	2184018.35	Картометрический	0,1	-
9454	487833.85	2184017.58	Картометрический	0,1	-
9455	487806.41	2183939.58	Картометрический	0,1	-
9456	487796.70	2183911.04	Картометрический	0,1	-
9457	487787.11	2183882.50	Картометрический	0,1	-
9458	487832.81	2183861.77	Картометрический	0,1	-
9459	487827.10	2183844.76	Картометрический	0,1	-
9460	487825.70	2183840.59	Картометрический	0,1	-
9461	487835.43	2183825.58	Картометрический	0,1	-
9462	487923.83	2183688.28	Картометрический	0,1	-
9463	487982.78	2183598.27	Картометрический	0,1	-
9464	488158.04	2183734.59	Картометрический	0,1	-
9362	488155.76	2183739.42	Картометрический	0,1	-
9466	488272.41	2184363.15	Картометрический	0,1	-
9467	488249.13	2184339.06	Картометрический	0,1	-
9468	488233.41	2184325.38	Картометрический	0,1	-
9469	488212.60	2184341.82	Картометрический	0,1	-
9470	488197.38	2184347.95	Картометрический	0,1	-
9471	488178.00	2184352.07	Картометрический	0,1	-
9472	488158.33	2184351.61	Картометрический	0,1	-
9473	488163.94	2184345.74	Картометрический	0,1	-
9474	488145.82	2184338.87	Картометрический	0,1	-
9475	488094.88	2184321.43	Картометрический	0,1	-
9476	488084.76	2184313.31	Картометрический	0,1	-
9477	488065.08	2184295.77	Картометрический	0,1	-
9478	488047.65	2184274.61	Картометрический	0,1	-
9479	488038.48	2184258.94	Картометрический	0,1	-
9480	488017.25	2184222.72	Картометрический	0,1	-
9481	488008.59	2184197.43	Картометрический	0,1	-
9482	488019.02	2184192.71	Картометрический	0,1	-

Раздел 2

Сведения о местоположении границ объекта

Обозначение характерных точек границ	Координаты, м		Метод определения координат характерной точки	Средняя квадратическая погрешность положения характерной точки (Mf), м	Описание обозначения точки на местности (при наличии)
	X	Y			
1	2	3	4	5	6
9483	488012.18	2184177.30	Картометрический	0,1	-
9484	488008.40	2184167.36	Картометрический	0,1	-
9485	487987.68	2184174.05	Картометрический	0,1	-
9486	487979.03	2184176.00	Картометрический	0,1	-
9487	487983.83	2184204.68	Картометрический	0,1	-
9488	487982.54	2184236.91	Картометрический	0,1	-
9489	488017.35	2184281.12	Картометрический	0,1	-
9490	488033.56	2184314.46	Картометрический	0,1	-
9491	488049.29	2184339.36	Картометрический	0,1	-
9492	488040.77	2184344.97	Картометрический	0,1	-
9493	488062.09	2184359.49	Картометрический	0,1	-
9494	488117.93	2184390.25	Картометрический	0,1	-
9495	488126.57	2184395.10	Картометрический	0,1	-
9496	488126.58	2184390.81	Картометрический	0,1	-
9497	488149.71	2184383.09	Картометрический	0,1	-
9498	488175.15	2184401.03	Картометрический	0,1	-
9499	488177.32	2184398.30	Картометрический	0,1	-
9500	488192.43	2184406.81	Картометрический	0,1	-
9501	488193.17	2184405.49	Картометрический	0,1	-
9502	488216.83	2184419.34	Картометрический	0,1	-
9503	488238.08	2184429.25	Картометрический	0,1	-
9504	488255.79	2184440.87	Картометрический	0,1	-
9505	488262.34	2184444.78	Картометрический	0,1	-
9506	488271.20	2184448.34	Картометрический	0,1	-
9507	488276.73	2184445.05	Картометрический	0,1	-
9508	488280.69	2184444.85	Картометрический	0,1	-
9509	488293.87	2184444.64	Картометрический	0,1	-
9510	488303.81	2184433.37	Картометрический	0,1	-
9511	488306.62	2184430.33	Картометрический	0,1	-
9512	488319.95	2184415.93	Картометрический	0,1	-

Раздел 2

Сведения о местоположении границ объекта

Обозначение характерных точек границ	Координаты, м		Метод определения координат характерной точки	Средняя квадратическая погрешность положения характерной точки (Mf), м	Описание обозначения точки на местности (при наличии)
	X	Y			
1	2	3	4	5	6
9513	488294.39	2184384.98	Картометрический	0,1	-
9466	488272.41	2184363.15	Картометрический	0,1	-
Участок 206					
9515	491598.80	2175074.88	Картометрический	0,1	-
9516	491617.84	2175069.57	Картометрический	0,1	-
9517	491614.92	2175056.95	Картометрический	0,1	-
9518	491610.67	2175050.58	Картометрический	0,1	-
9519	491609.91	2175049.61	Картометрический	0,1	-
9520	491613.58	2175044.08	Картометрический	0,1	-
9521	491627.91	2175049.67	Картометрический	0,1	-
9522	491636.30	2175053.24	Картометрический	0,1	-
9523	491635.34	2175061.89	Картометрический	0,1	-
9524	491634.06	2175073.45	Картометрический	0,1	-
9525	491634.93	2175073.97	Картометрический	0,1	-
9526	491642.39	2175073.83	Картометрический	0,1	-
9527	491654.54	2175079.78	Картометрический	0,1	-
9528	491664.89	2175085.40	Картометрический	0,1	-
9529	491666.89	2175085.82	Картометрический	0,1	-
9530	491666.10	2175088.78	Картометрический	0,1	-
9531	491662.02	2175097.58	Картометрический	0,1	-
9532	491660.03	2175103.01	Картометрический	0,1	-
9533	491657.21	2175105.82	Картометрический	0,1	-
9534	491647.73	2175120.14	Картометрический	0,1	-
9535	491740.87	2175155.75	Картометрический	0,1	-
9536	491748.37	2175136.81	Картометрический	0,1	-
9537	491773.95	2175144.28	Картометрический	0,1	-
9538	491800.37	2175150.09	Картометрический	0,1	-
9539	491805.53	2175151.44	Картометрический	0,1	-
9540	491811.27	2175134.44	Картометрический	0,1	-
9541	491813.82	2175128.72	Картометрический	0,1	-

Раздел 2

Сведения о местоположении границ объекта

Обозначение характерных точек границ	Координаты, м		Метод определения координат характерной точки	Средняя квадратическая погрешность положения характерной точки (Mf), м	Описание обозначения точки на местности (при наличии)
	X	Y			
1	2	3	4	5	6
9542	491853.31	2175143.24	Картометрический	0,1	-
9543	491882.31	2175169.44	Картометрический	0,1	-
9544	491895.04	2175134.76	Картометрический	0,1	-
9545	491895.12	2175134.55	Картометрический	0,1	-
9546	491909.72	2175146.64	Картометрический	0,1	-
9547	491925.12	2175167.54	Картометрический	0,1	-
9548	491929.38	2175171.28	Картометрический	0,1	-
9549	491938.14	2175184.93	Картометрический	0,1	-
9550	491941.00	2175188.12	Картометрический	0,1	-
9551	491958.34	2175207.46	Картометрический	0,1	-
9552	491963.37	2175222.95	Картометрический	0,1	-
9553	491964.91	2175229.08	Картометрический	0,1	-
9554	491966.85	2175231.85	Картометрический	0,1	-
9555	491969.16	2175235.13	Картометрический	0,1	-
9556	492006.30	2175205.02	Картометрический	0,1	-
9557	492031.00	2175229.22	Картометрический	0,1	-
9558	491994.18	2175255.45	Картометрический	0,1	-
9559	491984.22	2175262.55	Картометрический	0,1	-
9560	491964.62	2175266.77	Картометрический	0,1	-
9561	491995.43	2175314.75	Картометрический	0,1	-
9562	491999.57	2175325.80	Картометрический	0,1	-
9563	491996.01	2175331.90	Картометрический	0,1	-
9564	491961.23	2175371.68	Картометрический	0,1	-
9565	491954.12	2175375.67	Картометрический	0,1	-
9566	491947.03	2175383.60	Картометрический	0,1	-
9567	491940.44	2175392.32	Картометрический	0,1	-
9568	491937.56	2175395.14	Картометрический	0,1	-
9569	491923.87	2175409.26	Картометрический	0,1	-
9570	491911.59	2175425.17	Картометрический	0,1	-
9571	491905.55	2175427.61	Картометрический	0,1	-

Раздел 2

Сведения о местоположении границ объекта

Обозначение характерных точек границ	Координаты, м		Метод определения координат характерной точки	Средняя квадратическая погрешность положения характерной точки (Mf), м	Описание обозначения точки на местности (при наличии)
	X	Y			
1	2	3	4	5	6
9572	491900.57	2175424.13	Картометрический	0,1	-
9573	491897.19	2175420.54	Картометрический	0,1	-
9574	491889.04	2175410.98	Картометрический	0,1	-
9575	491882.73	2175410.98	Картометрический	0,1	-
9576	491859.15	2175406.33	Картометрический	0,1	-
9577	491857.70	2175403.66	Картометрический	0,1	-
9578	491856.98	2175404.31	Картометрический	0,1	-
9579	491850.65	2175403.42	Картометрический	0,1	-
9580	491823.01	2175397.77	Картометрический	0,1	-
9581	491822.32	2175395.33	Картометрический	0,1	-
9582	491824.48	2175392.46	Картометрический	0,1	-
9583	491826.36	2175391.01	Картометрический	0,1	-
9584	491835.39	2175375.83	Картометрический	0,1	-
9585	491852.97	2175353.24	Картометрический	0,1	-
9586	491855.61	2175350.10	Картометрический	0,1	-
9587	491880.78	2175320.11	Картометрический	0,1	-
9588	491888.91	2175309.65	Картометрический	0,1	-
9589	491886.15	2175306.28	Картометрический	0,1	-
9590	491885.49	2175305.55	Картометрический	0,1	-
9591	491882.75	2175302.56	Картометрический	0,1	-
9592	491881.32	2175301.00	Картометрический	0,1	-
9593	491870.32	2175289.00	Картометрический	0,1	-
9594	491867.83	2175286.33	Картометрический	0,1	-
9595	491856.73	2175274.31	Картометрический	0,1	-
9596	491841.26	2175255.80	Картометрический	0,1	-
9597	491823.48	2175233.85	Картометрический	0,1	-
9598	491797.57	2175210.54	Картометрический	0,1	-
9599	491790.01	2175209.24	Картометрический	0,1	-
9600	491781.83	2175206.01	Картометрический	0,1	-
9601	491743.30	2175186.65	Картометрический	0,1	-

Раздел 2

Сведения о местоположении границ объекта

Обозначение характерных точек границ	Координаты, м		Метод определения координат характерной точки	Средняя квадратическая погрешность положения характерной точки (Mf), м	Описание обозначения точки на местности (при наличии)
	X	Y			
1	2	3	4	5	6
9602	491739.27	2175190.24	Картометрический	0,1	-
9603	491743.28	2175234.03	Картометрический	0,1	-
9604	491744.26	2175278.64	Картометрический	0,1	-
9605	491744.28	2175320.43	Картометрический	0,1	-
9606	491740.97	2175323.44	Картометрический	0,1	-
9607	491719.30	2175302.10	Картометрический	0,1	-
9608	491688.92	2175270.78	Картометрический	0,1	-
9609	491685.11	2175268.79	Картометрический	0,1	-
9610	491668.43	2175261.01	Картометрический	0,1	-
9611	491660.97	2175258.03	Картометрический	0,1	-
9612	491656.54	2175256.79	Картометрический	0,1	-
9613	491633.42	2175258.13	Картометрический	0,1	-
9614	491624.91	2175261.66	Картометрический	0,1	-
9615	491597.40	2175268.44	Картометрический	0,1	-
9616	491586.20	2175263.78	Картометрический	0,1	-
9617	491570.86	2175253.83	Картометрический	0,1	-
9618	491569.73	2175251.19	Картометрический	0,1	-
9619	491563.34	2175247.61	Картометрический	0,1	-
9620	491561.34	2175249.48	Картометрический	0,1	-
9621	491559.62	2175251.06	Картометрический	0,1	-
9622	491557.66	2175252.60	Картометрический	0,1	-
9623	491585.28	2175275.49	Картометрический	0,1	-
9624	491584.78	2175278.58	Картометрический	0,1	-
9625	491583.40	2175278.85	Картометрический	0,1	-
9626	491570.85	2175281.31	Картометрический	0,1	-
9627	491566.31	2175281.58	Картометрический	0,1	-
9628	491558.95	2175279.75	Картометрический	0,1	-
9629	491553.02	2175277.78	Картометрический	0,1	-
9630	491548.78	2175276.90	Картометрический	0,1	-
9631	491545.15	2175274.92	Картометрический	0,1	-

Раздел 2

Сведения о местоположении границ объекта

Обозначение характерных точек границ	Координаты, м		Метод определения координат характерной точки	Средняя квадратическая погрешность положения характерной точки (Mf), м	Описание обозначения точки на местности (при наличии)
	X	Y			
1	2	3	4	5	6
9632	491543.11	2175274.92	Картометрический	0,1	-
9633	491539.37	2175273.20	Картометрический	0,1	-
9634	491531.85	2175270.56	Картометрический	0,1	-
9635	491523.89	2175268.51	Картометрический	0,1	-
9636	491515.97	2175267.55	Картометрический	0,1	-
9637	491504.16	2175266.96	Картометрический	0,1	-
9638	491489.52	2175271.29	Картометрический	0,1	-
9639	491489.14	2175270.00	Картометрический	0,1	-
9640	491484.93	2175270.56	Картометрический	0,1	-
9641	491476.48	2175275.86	Картометрический	0,1	-
9642	491440.92	2175315.81	Картометрический	0,1	-
9643	491439.47	2175317.24	Картометрический	0,1	-
9644	491438.44	2175318.28	Картометрический	0,1	-
9645	491438.00	2175317.98	Картометрический	0,1	-
9646	491435.82	2175316.88	Картометрический	0,1	-
9647	491431.01	2175315.93	Картометрический	0,1	-
9648	491428.81	2175317.00	Картометрический	0,1	-
9649	491422.16	2175311.77	Картометрический	0,1	-
9650	491416.36	2175319.47	Картометрический	0,1	-
9651	491412.74	2175324.27	Картометрический	0,1	-
9652	491404.46	2175329.58	Картометрический	0,1	-
9653	491403.25	2175331.82	Картометрический	0,1	-
9654	491400.24	2175338.27	Картометрический	0,1	-
9655	491396.76	2175344.62	Картометрический	0,1	-
9656	491391.19	2175355.46	Картометрический	0,1	-
9657	491385.40	2175350.93	Картометрический	0,1	-
9658	491376.68	2175358.53	Картометрический	0,1	-
9659	491370.57	2175363.86	Картометрический	0,1	-
9660	491363.73	2175369.82	Картометрический	0,1	-
9661	491356.33	2175376.27	Картометрический	0,1	-

Раздел 2

Сведения о местоположении границ объекта

Обозначение характерных точек границ	Координаты, м		Метод определения координат характерной точки	Средняя квадратическая погрешность положения характерной точки (Mf), м	Описание обозначения точки на местности (при наличии)
	X	Y			
1	2	3	4	5	6
9662	491352.62	2175369.04	Картометрический	0,1	-
9663	491352.03	2175368.83	Картометрический	0,1	-
9664	491352.53	2175363.84	Картометрический	0,1	-
9665	491349.61	2175358.31	Картометрический	0,1	-
9666	491344.87	2175352.90	Картометрический	0,1	-
9667	491343.09	2175351.36	Картометрический	0,1	-
9668	491340.00	2175347.73	Картометрический	0,1	-
9669	491309.76	2175367.13	Картометрический	0,1	-
9670	491305.36	2175366.99	Картометрический	0,1	-
9671	491287.33	2175330.30	Картометрический	0,1	-
9672	491280.99	2175316.93	Картометрический	0,1	-
9673	491269.19	2175319.19	Картометрический	0,1	-
9674	491257.16	2175326.06	Картометрический	0,1	-
9675	491249.67	2175328.64	Картометрический	0,1	-
9676	491248.68	2175328.79	Картометрический	0,1	-
9677	491234.02	2175336.88	Картометрический	0,1	-
9678	491225.12	2175341.27	Картометрический	0,1	-
9679	491205.36	2175352.51	Картометрический	0,1	-
9680	491194.13	2175355.93	Картометрический	0,1	-
9681	491180.81	2175357.48	Картометрический	0,1	-
9682	491263.30	2175177.47	Картометрический	0,1	-
9683	491268.36	2175163.83	Картометрический	0,1	-
9684	491274.96	2175148.22	Картометрический	0,1	-
9685	491277.03	2175147.77	Картометрический	0,1	-
9686	491283.99	2175131.84	Картометрический	0,1	-
9687	491301.26	2175137.74	Картометрический	0,1	-
9688	491316.74	2175140.83	Картометрический	0,1	-
9689	491328.80	2175133.80	Картометрический	0,1	-
9690	491336.50	2175119.84	Картометрический	0,1	-
9691	491372.99	2175134.50	Картометрический	0,1	-

Раздел 2

Сведения о местоположении границ объекта

Обозначение характерных точек границ	Координаты, м		Метод определения координат характерной точки	Средняя квадратическая погрешность положения характерной точки (Mf), м	Описание обозначения точки на местности (при наличии)
	X	Y			
1	2	3	4	5	6
9692	491429.95	2175152.10	Картометрический	0,1	-
9693	491438.10	2175152.33	Картометрический	0,1	-
9694	491454.03	2175156.35	Картометрический	0,1	-
9695	491528.78	2175179.45	Картометрический	0,1	-
9696	491531.17	2175167.89	Картометрический	0,1	-
9697	491537.90	2175172.71	Картометрический	0,1	-
9698	491541.71	2175165.00	Картометрический	0,1	-
9699	491546.47	2175163.45	Картометрический	0,1	-
9700	491553.20	2175145.89	Картометрический	0,1	-
9701	491563.57	2175131.77	Картометрический	0,1	-
9702	491571.76	2175118.58	Картометрический	0,1	-
9703	491579.03	2175107.79	Картометрический	0,1	-
9704	491598.18	2175076.29	Картометрический	0,1	-
9515	491598.80	2175074.88	Картометрический	0,1	-
Участок 207					
9706	491834.17	2175075.44	Картометрический	0,1	-
9707	491833.19	2175072.11	Картометрический	0,1	-
9708	491821.42	2175067.90	Картометрический	0,1	-
9709	491820.33	2175067.58	Картометрический	0,1	-
9710	491818.31	2175067.32	Картометрический	0,1	-
9711	491816.62	2175068.23	Картометрический	0,1	-
9712	491815.97	2175069.11	Картометрический	0,1	-
9713	491789.65	2175059.96	Картометрический	0,1	-
9714	491780.07	2175062.50	Картометрический	0,1	-
9715	491774.02	2175064.10	Картометрический	0,1	-
9716	491767.70	2175066.98	Картометрический	0,1	-
9717	491763.56	2175071.05	Картометрический	0,1	-
9718	491760.22	2175076.59	Картометрический	0,1	-
9719	491750.74	2175076.52	Картометрический	0,1	-
9720	491729.72	2175069.96	Картометрический	0,1	-

Раздел 2

Сведения о местоположении границ объекта

Обозначение характерных точек границ	Координаты, м		Метод определения координат характерной точки	Средняя квадратическая погрешность положения характерной точки (Mf), м	Описание обозначения точки на местности (при наличии)
	X	Y			
1	2	3	4	5	6
9721	491725.87	2175066.35	Картометрический	0,1	-
9722	491726.29	2175064.78	Картометрический	0,1	-
9723	491724.45	2175062.15	Картометрический	0,1	-
9724	491719.98	2175060.24	Картометрический	0,1	-
9725	491718.52	2175063.74	Картометрический	0,1	-
9726	491670.00	2175042.61	Картометрический	0,1	-
9727	491666.20	2175039.35	Картометрический	0,1	-
9728	491657.51	2175048.37	Картометрический	0,1	-
9729	491650.32	2175056.23	Картометрический	0,1	-
9730	491647.85	2175057.97	Картометрический	0,1	-
9731	491641.19	2175055.33	Картометрический	0,1	-
9732	491636.30	2175053.24	Картометрический	0,1	-
9733	491627.91	2175049.67	Картометрический	0,1	-
9734	491613.58	2175044.08	Картометрический	0,1	-
9735	491601.82	2175037.60	Картометрический	0,1	-
9736	491491.51	2174959.86	Картометрический	0,1	-
9737	491489.48	2174958.16	Картометрический	0,1	-
9738	491444.22	2174927.79	Картометрический	0,1	-
9739	491476.78	2174899.83	Картометрический	0,1	-
9740	491498.89	2174882.58	Картометрический	0,1	-
9741	491502.10	2174877.46	Картометрический	0,1	-
9742	491517.83	2174847.84	Картометрический	0,1	-
9743	491530.35	2174824.26	Картометрический	0,1	-
9744	491551.18	2174833.10	Картометрический	0,1	-
9745	491596.52	2174852.36	Картометрический	0,1	-
9746	491643.94	2174872.61	Картометрический	0,1	-
9747	491690.53	2174891.27	Картометрический	0,1	-
9748	491729.07	2174907.28	Картометрический	0,1	-
9749	491730.02	2174907.72	Картометрический	0,1	-
9750	491731.48	2174908.23	Картометрический	0,1	-

Раздел 2

Сведения о местоположении границ объекта

Обозначение характерных точек границ	Координаты, м		Метод определения координат характерной точки	Средняя квадратическая погрешность положения характерной точки (Mf), м	Описание обозначения точки на местности (при наличии)
	X	Y			
1	2	3	4	5	6
9751	491734.16	2174909.04	Картометрический	0,1	-
9752	491735.76	2174910.08	Картометрический	0,1	-
9753	491741.54	2174912.52	Картометрический	0,1	-
9754	491781.57	2174928.06	Картометрический	0,1	-
9755	491824.83	2174944.43	Картометрический	0,1	-
9756	491828.10	2174946.18	Картометрический	0,1	-
9757	491831.47	2174947.91	Картометрический	0,1	-
9758	491855.20	2174961.68	Картометрический	0,1	-
9759	491873.47	2174975.55	Картометрический	0,1	-
9760	491894.62	2174992.21	Картометрический	0,1	-
9761	491923.82	2175013.93	Картометрический	0,1	-
9762	491929.96	2175017.45	Картометрический	0,1	-
9763	491936.08	2175021.44	Картометрический	0,1	-
9764	492014.30	2175081.21	Картометрический	0,1	-
9765	492042.38	2175101.82	Картометрический	0,1	-
9766	492054.10	2175109.31	Картометрический	0,1	-
9767	492059.93	2175112.47	Картометрический	0,1	-
9768	492064.71	2175113.80	Картометрический	0,1	-
9769	492072.02	2175113.76	Картометрический	0,1	-
9770	492081.20	2175111.55	Картометрический	0,1	-
9771	492128.58	2175084.57	Картометрический	0,1	-
9772	492132.53	2175082.60	Картометрический	0,1	-
9773	492141.47	2175077.61	Картометрический	0,1	-
9774	492421.82	2174947.62	Картометрический	0,1	-
9775	492450.17	2174934.17	Картометрический	0,1	-
9776	492459.19	2174934.89	Картометрический	0,1	-
9777	492485.78	2174953.27	Картометрический	0,1	-
9778	492516.17	2174973.80	Картометрический	0,1	-
9779	492517.54	2174975.18	Картометрический	0,1	-
9780	492522.67	2174978.84	Картометрический	0,1	-

Раздел 2

Сведения о местоположении границ объекта

Обозначение характерных точек границ	Координаты, м		Метод определения координат характерной точки	Средняя квадратическая погрешность положения характерной точки (Mf), м	Описание обозначения точки на местности (при наличии)
	X	Y			
1	2	3	4	5	6
9781	492542.99	2174993.54	Картометрический	0,1	-
9782	492467.28	2175048.34	Картометрический	0,1	-
9783	492329.66	2175110.79	Картометрический	0,1	-
9784	492311.78	2175121.10	Картометрический	0,1	-
9785	492299.57	2175127.69	Картометрический	0,1	-
9786	492298.47	2175126.32	Картометрический	0,1	-
9787	492294.53	2175128.28	Картометрический	0,1	-
9788	492292.95	2175129.08	Картометрический	0,1	-
9789	492280.88	2175135.09	Картометрический	0,1	-
9790	492278.26	2175133.73	Картометрический	0,1	-
9791	492275.80	2175132.97	Картометрический	0,1	-
9792	492272.73	2175132.45	Картометрический	0,1	-
9793	492268.99	2175133.21	Картометрический	0,1	-
9794	492266.30	2175134.29	Картометрический	0,1	-
9795	492264.16	2175135.45	Картометрический	0,1	-
9796	492261.63	2175138.13	Картометрический	0,1	-
9797	492259.00	2175142.22	Картометрический	0,1	-
9798	492257.52	2175144.50	Картометрический	0,1	-
9799	492255.12	2175147.90	Картометрический	0,1	-
9800	492249.71	2175163.44	Картометрический	0,1	-
9801	492231.80	2175195.69	Картометрический	0,1	-
9802	492226.26	2175191.06	Картометрический	0,1	-
9803	492213.66	2175198.44	Картометрический	0,1	-
9804	492195.74	2175208.83	Картометрический	0,1	-
9805	492187.08	2175213.85	Картометрический	0,1	-
9806	492175.99	2175194.44	Картометрический	0,1	-
9807	492156.00	2175206.32	Картометрический	0,1	-
9808	492150.41	2175209.47	Картометрический	0,1	-
9809	492142.62	2175213.29	Картометрический	0,1	-
9810	492121.27	2175231.21	Картометрический	0,1	-

Раздел 2

Сведения о местоположении границ объекта

Обозначение характерных точек границ	Координаты, м		Метод определения координат характерной точки	Средняя квадратическая погрешность положения характерной точки (Mf), м	Описание обозначения точки на местности (при наличии)
	X	Y			
1	2	3	4	5	6
9811	492112.43	2175229.63	Картометрический	0,1	-
9812	492102.61	2175227.87	Картометрический	0,1	-
9813	492097.38	2175226.93	Картометрический	0,1	-
9814	492115.09	2175205.86	Картометрический	0,1	-
9815	492134.07	2175181.75	Картометрический	0,1	-
9816	492068.38	2175176.08	Картометрический	0,1	-
9817	492063.09	2175184.76	Картометрический	0,1	-
9818	492056.46	2175195.56	Картометрический	0,1	-
9819	492040.46	2175222.48	Картометрический	0,1	-
9820	492025.21	2175208.51	Картометрический	0,1	-
9821	492012.71	2175203.53	Картометрический	0,1	-
9822	491999.52	2175187.07	Картометрический	0,1	-
9823	491996.89	2175187.08	Картометрический	0,1	-
9824	491942.01	2175154.02	Картометрический	0,1	-
9825	491891.31	2175115.20	Картометрический	0,1	-
9826	491883.58	2175101.47	Картометрический	0,1	-
9827	491880.54	2175093.54	Картометрический	0,1	-
9828	491875.63	2175089.85	Картометрический	0,1	-
9706	491834.17	2175075.44	Картометрический	0,1	-
Участок 208					
9830	492385.48	2174185.90	Картометрический	0,1	-
9831	492552.91	2174304.53	Картометрический	0,1	-
9832	492579.18	2174329.16	Картометрический	0,1	-
9833	492689.86	2174432.93	Картометрический	0,1	-
9834	492738.84	2174505.66	Картометрический	0,1	-
9835	492727.68	2174503.79	Картометрический	0,1	-
9836	492717.45	2174504.48	Картометрический	0,1	-
9837	492711.67	2174507.90	Картометрический	0,1	-
9838	492689.98	2174470.78	Картометрический	0,1	-
9839	492701.01	2174458.34	Картометрический	0,1	-

Раздел 2

Сведения о местоположении границ объекта

Обозначение характерных точек границ	Координаты, м		Метод определения координат характерной точки	Средняя квадратическая погрешность положения характерной точки (Mf), м	Описание обозначения точки на местности (при наличии)
	X	Y			
1	2	3	4	5	6
9840	492702.43	2174456.74	Картометрический	0,1	-
9841	492688.87	2174443.63	Картометрический	0,1	-
9842	492652.96	2174409.43	Картометрический	0,1	-
9843	492637.15	2174394.37	Картометрический	0,1	-
9844	492578.31	2174338.32	Картометрический	0,1	-
9845	492552.15	2174314.19	Картометрический	0,1	-
9846	492504.79	2174283.03	Картометрический	0,1	-
9847	492481.02	2174267.40	Картометрический	0,1	-
9848	492430.70	2174234.29	Картометрический	0,1	-
9849	492413.71	2174223.11	Картометрический	0,1	-
9850	492399.51	2174213.77	Картометрический	0,1	-
9851	492393.81	2174207.27	Картометрический	0,1	-
9852	492385.20	2174197.39	Картометрический	0,1	-
9853	492377.82	2174190.00	Картометрический	0,1	-
9854	492361.31	2174173.48	Картометрический	0,1	-
9855	492417.35	2174104.24	Картометрический	0,1	-
9856	492434.10	2174082.87	Картометрический	0,1	-
9857	492464.13	2174051.69	Картометрический	0,1	-
9858	492486.97	2174039.92	Картометрический	0,1	-
9859	492503.12	2174038.38	Картометрический	0,1	-
9860	492578.92	2174023.15	Картометрический	0,1	-
9861	492583.28	2174021.88	Картометрический	0,1	-
9862	492658.47	2174007.39	Картометрический	0,1	-
9863	492698.74	2173999.99	Картометрический	0,1	-
9864	492741.68	2173992.09	Картометрический	0,1	-
9865	492745.11	2173987.88	Картометрический	0,1	-
9866	492747.50	2173984.55	Картометрический	0,1	-
9867	492774.12	2173979.67	Картометрический	0,1	-
9868	492786.03	2174001.63	Картометрический	0,1	-
9869	492712.09	2174015.78	Картометрический	0,1	-

Раздел 2

Сведения о местоположении границ объекта

Обозначение характерных точек границ	Координаты, м		Метод определения координат характерной точки	Средняя квадратическая погрешность положения характерной точки (Mf), м	Описание обозначения точки на местности (при наличии)
	X	Y			
1	2	3	4	5	6
9870	492711.50	2174015.89	Картометрический	0,1	-
9871	492481.21	2174050.78	Картометрический	0,1	-
9830	492385.48	2174185.90	Картометрический	0,1	-
Участок 209					
9873	490449.98	2176292.55	Картометрический	0,1	-
9874	490457.63	2176294.55	Картометрический	0,1	-
9875	490487.80	2176301.93	Картометрический	0,1	-
9876	490497.32	2176304.29	Картометрический	0,1	-
9877	490507.53	2176296.37	Картометрический	0,1	-
9878	490510.56	2176297.06	Картометрический	0,1	-
9879	490512.31	2176297.34	Картометрический	0,1	-
9880	490538.32	2176305.62	Картометрический	0,1	-
9881	490540.06	2176301.47	Картометрический	0,1	-
9882	490540.60	2176300.19	Картометрический	0,1	-
9883	490547.43	2176283.96	Картометрический	0,1	-
9884	490529.67	2176276.63	Картометрический	0,1	-
9885	490516.28	2176272.83	Картометрический	0,1	-
9886	490511.26	2176271.28	Картометрический	0,1	-
9887	490514.38	2176257.62	Картометрический	0,1	-
9888	490524.10	2176215.01	Картометрический	0,1	-
9889	490524.58	2176212.87	Картометрический	0,1	-
9890	490524.69	2176212.36	Картометрический	0,1	-
9891	490532.07	2176213.94	Картометрический	0,1	-
9892	490559.14	2176221.56	Картометрический	0,1	-
9893	490645.34	2176252.45	Картометрический	0,1	-
9894	490702.71	2176273.03	Картометрический	0,1	-
9895	490696.60	2176287.71	Картометрический	0,1	-
9896	490681.44	2176334.60	Картометрический	0,1	-
9897	490674.00	2176353.58	Картометрический	0,1	-
9898	490629.88	2176458.18	Картометрический	0,1	-

Раздел 2

Сведения о местоположении границ объекта

Обозначение характерных точек границ	Координаты, м		Метод определения координат характерной точки	Средняя квадратическая погрешность положения характерной точки (Mf), м	Описание обозначения точки на местности (при наличии)
	X	Y			
1	2	3	4	5	6
9899	490623.68	2176472.66	Картометрический	0,1	-
9900	490623.46	2176473.87	Картометрический	0,1	-
9901	490581.35	2176573.52	Картометрический	0,1	-
9902	490563.85	2176613.78	Картометрический	0,1	-
9903	490558.30	2176627.11	Картометрический	0,1	-
9904	490551.10	2176643.55	Картометрический	0,1	-
9905	490545.43	2176655.72	Картометрический	0,1	-
9906	490514.58	2176726.21	Картометрический	0,1	-
9907	490459.70	2176701.15	Картометрический	0,1	-
9908	490449.50	2176694.42	Картометрический	0,1	-
9909	490417.10	2176678.85	Картометрический	0,1	-
9910	490343.58	2176625.98	Картометрический	0,1	-
9911	490338.87	2176622.45	Картометрический	0,1	-
9912	490373.51	2176518.93	Картометрический	0,1	-
9913	490376.51	2176519.85	Картометрический	0,1	-
9914	490403.78	2176529.15	Картометрический	0,1	-
9915	490441.23	2176541.95	Картометрический	0,1	-
9916	490442.81	2176542.48	Картометрический	0,1	-
9917	490452.45	2176514.45	Картометрический	0,1	-
9918	490459.29	2176496.13	Картометрический	0,1	-
9919	490458.21	2176495.79	Картометрический	0,1	-
9920	490463.76	2176480.96	Картометрический	0,1	-
9921	490470.03	2176464.25	Картометрический	0,1	-
9922	490401.97	2176441.05	Картометрический	0,1	-
9923	490399.81	2176440.27	Картометрический	0,1	-
9924	490433.04	2176339.53	Картометрический	0,1	-
9925	490442.14	2176314.32	Картометрический	0,1	-
9926	490444.13	2176308.62	Картометрический	0,1	-
9927	490444.40	2176307.87	Картометрический	0,1	-
9928	490447.95	2176299.48	Картометрический	0,1	-

Раздел 2

Сведения о местоположении границ объекта

Обозначение характерных точек границ	Координаты, м		Метод определения координат характерной точки	Средняя квадратическая погрешность положения характерной точки (Mf), м	Описание обозначения точки на местности (при наличии)
	X	Y			
1	2	3	4	5	6
9873	490449.98	2176292.55	Картометрический	0,1	-
Участок 210					
9930	489968.35	2177259.13	Картометрический	0,1	-
9931	489967.44	2177256.40	Картометрический	0,1	-
9932	489955.24	2177253.54	Картометрический	0,1	-
9933	489953.34	2177253.98	Картометрический	0,1	-
9934	489972.26	2177234.22	Картометрический	0,1	-
9935	489972.78	2177233.10	Картометрический	0,1	-
9936	489983.39	2177212.21	Картометрический	0,1	-
9937	489984.05	2177210.84	Картометрический	0,1	-
9938	490021.91	2177148.46	Картометрический	0,1	-
9939	490033.23	2177126.20	Картометрический	0,1	-
9940	490037.64	2177122.57	Картометрический	0,1	-
9941	490040.37	2177118.41	Картометрический	0,1	-
9942	490048.00	2177105.69	Картометрический	0,1	-
9943	490014.55	2177076.82	Картометрический	0,1	-
9944	489980.62	2177047.54	Картометрический	0,1	-
9945	489976.86	2177047.41	Картометрический	0,1	-
9946	489954.35	2177044.29	Картометрический	0,1	-
9947	489954.75	2177020.03	Картометрический	0,1	-
9948	489959.43	2176964.80	Картометрический	0,1	-
9949	489957.84	2176881.80	Картометрический	0,1	-
9950	489963.77	2176815.61	Картометрический	0,1	-
9951	489965.34	2176794.50	Картометрический	0,1	-
9952	489976.25	2176735.01	Картометрический	0,1	-
9953	490020.51	2176649.52	Картометрический	0,1	-
9954	490023.34	2176640.19	Картометрический	0,1	-
9955	490033.07	2176642.99	Картометрический	0,1	-
9956	490080.96	2176658.07	Картометрический	0,1	-
9957	490080.88	2176659.62	Картометрический	0,1	-

Раздел 2

Сведения о местоположении границ объекта

Обозначение характерных точек границ	Координаты, м		Метод определения координат характерной точки	Средняя квадратическая погрешность положения характерной точки (Mf), м	Описание обозначения точки на местности (при наличии)
	X	Y			
1	2	3	4	5	6
9958	490080.80	2176660.26	Картометрический	0,1	-
9959	490076.72	2176686.99	Картометрический	0,1	-
9960	490075.86	2176691.10	Картометрический	0,1	-
9961	490073.93	2176700.45	Картометрический	0,1	-
9962	490059.68	2176696.08	Картометрический	0,1	-
9963	490053.50	2176694.54	Картометрический	0,1	-
9964	490051.08	2176693.70	Картометрический	0,1	-
9965	490045.57	2176692.63	Картометрический	0,1	-
9966	490044.46	2176704.45	Картометрический	0,1	-
9967	490044.65	2176704.64	Картометрический	0,1	-
9968	490045.15	2176706.06	Картометрический	0,1	-
9969	490038.63	2176719.61	Картометрический	0,1	-
9970	490046.54	2176723.95	Картометрический	0,1	-
9971	490053.88	2176728.04	Картометрический	0,1	-
9972	490058.49	2176730.61	Картометрический	0,1	-
9973	490066.48	2176734.61	Картометрический	0,1	-
9974	490073.14	2176738.22	Картометрический	0,1	-
9975	490083.16	2176743.11	Картометрический	0,1	-
9976	490086.91	2176736.02	Картометрический	0,1	-
9977	490088.81	2176733.08	Картометрический	0,1	-
9978	490090.22	2176730.90	Картометрический	0,1	-
9979	490097.23	2176713.76	Картометрический	0,1	-
9980	490097.34	2176710.79	Картометрический	0,1	-
9981	490098.24	2176707.74	Картометрический	0,1	-
9982	490101.45	2176704.30	Картометрический	0,1	-
9983	490106.81	2176699.88	Картометрический	0,1	-
9984	490112.65	2176688.54	Картометрический	0,1	-
9985	490119.30	2176672.17	Картометрический	0,1	-
9986	490120.10	2176669.94	Картометрический	0,1	-
9987	490124.41	2176671.23	Картометрический	0,1	-

Раздел 2

Сведения о местоположении границ объекта

Обозначение характерных точек границ	Координаты, м		Метод определения координат характерной точки	Средняя квадратическая погрешность положения характерной точки (Mf), м	Описание обозначения точки на местности (при наличии)
	X	Y			
1	2	3	4	5	6
9988	490138.76	2176675.67	Картометрический	0,1	-
9989	490211.76	2176697.07	Картометрический	0,1	-
9990	490219.65	2176698.39	Картометрический	0,1	-
9991	490305.79	2176718.84	Картометрический	0,1	-
9992	490422.18	2176791.38	Картометрический	0,1	-
9993	490391.70	2176842.07	Картометрический	0,1	-
9994	490384.51	2176854.69	Картометрический	0,1	-
9995	490377.94	2176864.16	Картометрический	0,1	-
9996	490376.40	2176866.75	Картометрический	0,1	-
9997	490345.45	2176850.17	Картометрический	0,1	-
9998	490340.54	2176847.20	Картометрический	0,1	-
9999	490337.41	2176852.59	Картометрический	0,1	-
10000	490298.59	2176825.28	Картометрический	0,1	-
10001	490276.10	2176813.32	Картометрический	0,1	-
10002	490259.71	2176804.48	Картометрический	0,1	-
10003	490258.21	2176804.27	Картометрический	0,1	-
10004	490245.58	2176798.36	Картометрический	0,1	-
10005	490222.93	2176833.27	Картометрический	0,1	-
10006	490230.50	2176837.49	Картометрический	0,1	-
10007	490240.24	2176842.58	Картометрический	0,1	-
10008	490245.48	2176845.61	Картометрический	0,1	-
10009	490264.09	2176853.69	Картометрический	0,1	-
10010	490283.58	2176864.51	Картометрический	0,1	-
10011	490283.04	2176865.91	Картометрический	0,1	-
10012	490303.54	2176876.72	Картометрический	0,1	-
10013	490285.59	2176914.21	Картометрический	0,1	-
10014	490333.93	2176941.96	Картометрический	0,1	-
10015	490327.24	2176952.48	Картометрический	0,1	-
10016	490326.34	2176953.04	Картометрический	0,1	-
10017	490313.30	2176976.56	Картометрический	0,1	-

Раздел 2

Сведения о местоположении границ объекта

Обозначение характерных точек границ	Координаты, м		Метод определения координат характерной точки	Средняя квадратическая погрешность положения характерной точки (Mf), м	Описание обозначения точки на местности (при наличии)
	X	Y			
1	2	3	4	5	6
10018	490282.74	2177030.98	Картометрический	0,1	-
10019	490273.89	2177046.28	Картометрический	0,1	-
10020	490251.35	2177086.02	Картометрический	0,1	-
10021	490239.14	2177108.30	Картометрический	0,1	-
10022	490236.20	2177113.50	Картометрический	0,1	-
10023	490204.80	2177169.35	Картометрический	0,1	-
10024	490187.48	2177200.29	Картометрический	0,1	-
10025	490184.39	2177205.77	Картометрический	0,1	-
10026	490166.10	2177238.68	Картометрический	0,1	-
10027	490132.48	2177300.12	Картометрический	0,1	-
10028	490127.32	2177298.71	Картометрический	0,1	-
10029	490110.35	2177292.66	Картометрический	0,1	-
10030	490066.80	2177278.71	Картометрический	0,1	-
10031	490048.36	2177273.12	Картометрический	0,1	-
10032	490037.74	2177271.59	Картометрический	0,1	-
10033	490019.07	2177270.45	Картометрический	0,1	-
10034	489981.83	2177262.36	Картометрический	0,1	-
9930	489968.35	2177259.13	Картометрический	0,1	-
Участок 211					
10036	492414.66	2185278.02	Картометрический	0,1	-
10037	492416.17	2185307.85	Картометрический	0,1	-
10038	492431.01	2185307.87	Картометрический	0,1	-
10039	492435.53	2185307.71	Картометрический	0,1	-
10040	492434.58	2185275.99	Картометрический	0,1	-
10041	492466.18	2185274.98	Картометрический	0,1	-
10042	492467.01	2185306.22	Картометрический	0,1	-
10043	492467.02	2185306.60	Картометрический	0,1	-
10044	492467.85	2185306.20	Картометрический	0,1	-
10045	492482.26	2185305.74	Картометрический	0,1	-
10046	492498.12	2185305.24	Картометрический	0,1	-

Раздел 2

Сведения о местоположении границ объекта

Обозначение характерных точек границ	Координаты, м		Метод определения координат характерной точки	Средняя квадратическая погрешность положения характерной точки (Mf), м	Описание обозначения точки на местности (при наличии)
	X	Y			
1	2	3	4	5	6
10047	492495.85	2185319.59	Картометрический	0,1	-
10048	492525.48	2185318.39	Картометрический	0,1	-
10049	492524.21	2185353.08	Картометрический	0,1	-
10050	492524.52	2185359.96	Картометрический	0,1	-
10051	492503.74	2185366.52	Картометрический	0,1	-
10052	492449.06	2185383.53	Картометрический	0,1	-
10053	492421.87	2185391.81	Картометрический	0,1	-
10054	492400.40	2185397.84	Картометрический	0,1	-
10055	492391.20	2185400.18	Картометрический	0,1	-
10056	492387.14	2185401.38	Картометрический	0,1	-
10057	492365.46	2185406.58	Картометрический	0,1	-
10058	492357.80	2185408.00	Картометрический	0,1	-
10059	492344.17	2185410.40	Картометрический	0,1	-
10060	492330.94	2185412.22	Картометрический	0,1	-
10061	492317.88	2185413.52	Картометрический	0,1	-
10062	492304.53	2185414.08	Картометрический	0,1	-
10063	492291.02	2185414.18	Картометрический	0,1	-
10064	492276.41	2185414.11	Картометрический	0,1	-
10065	492270.91	2185414.04	Картометрический	0,1	-
10066	492261.87	2185413.89	Картометрический	0,1	-
10067	492247.09	2185413.52	Картометрический	0,1	-
10068	492245.24	2185410.99	Картометрический	0,1	-
10069	492244.56	2185409.86	Картометрический	0,1	-
10070	492235.78	2185360.14	Картометрический	0,1	-
10071	492229.05	2185333.97	Картометрический	0,1	-
10072	492225.31	2185305.05	Картометрический	0,1	-
10073	492233.62	2185300.94	Картометрический	0,1	-
10074	492260.01	2185292.38	Картометрический	0,1	-
10075	492283.45	2185285.44	Картометрический	0,1	-
10076	492291.62	2185283.52	Картометрический	0,1	-

Раздел 2

Сведения о местоположении границ объекта

Обозначение характерных точек границ	Координаты, м		Метод определения координат характерной точки	Средняя квадратическая погрешность положения характерной точки (Mf), м	Описание обозначения точки на местности (при наличии)
	X	Y			
1	2	3	4	5	6
10077	492314.56	2185280.83	Картометрический	0,1	-
10078	492344.29	2185277.31	Картометрический	0,1	-
10079	492344.51	2185277.05	Картометрический	0,1	-
10036	492414.66	2185278.02	Картометрический	0,1	-

3. Сведения о характерных точках части (частей) границы объекта

Обозначение характерных точек границ	Координаты, м		Метод определения координат характерной точки	Средняя квадратическая погрешность положения характерной точки (Mf), м	Описание обозначения точки на местности (при наличии)
	X	Y			
1	2	3	4	5	6
-	-	-	-	-	-

Раздел 3

Сведения о местоположении измененных (уточненных) границ объекта

1. Система координат -

2. Сведения о характерных точках границ объекта

Обозначение характерных точек границ	Существующие координаты, м		Измененные (уточненные) координаты, м		Метод определения координат характерной точки	Средняя квадратическая погрешность положения характерной точки (Mf), м	Описание обозначения точки на местности (при наличии)
	X	Y	X	Y			
1	2	3	4	5	6	7	8
-	-	-	-	-	-	-	

3. Сведения о характерных точках части (частей) границы объекта

Обозначение характерных точек границ	Существующие координаты, м		Измененные (уточненные) координаты, м		Метод определения координат характерной точки	Средняя квадратическая погрешность положения характерной точки (Mf), м	Описание обозначения точки на местности (при наличии)
	X	Y	X	Y			
1	2	3	4	5	6	7	8
-	-	-	-	-	-	-	

Раздел 4
План границ объекта



Масштаб 1:500

Условные обозначения:

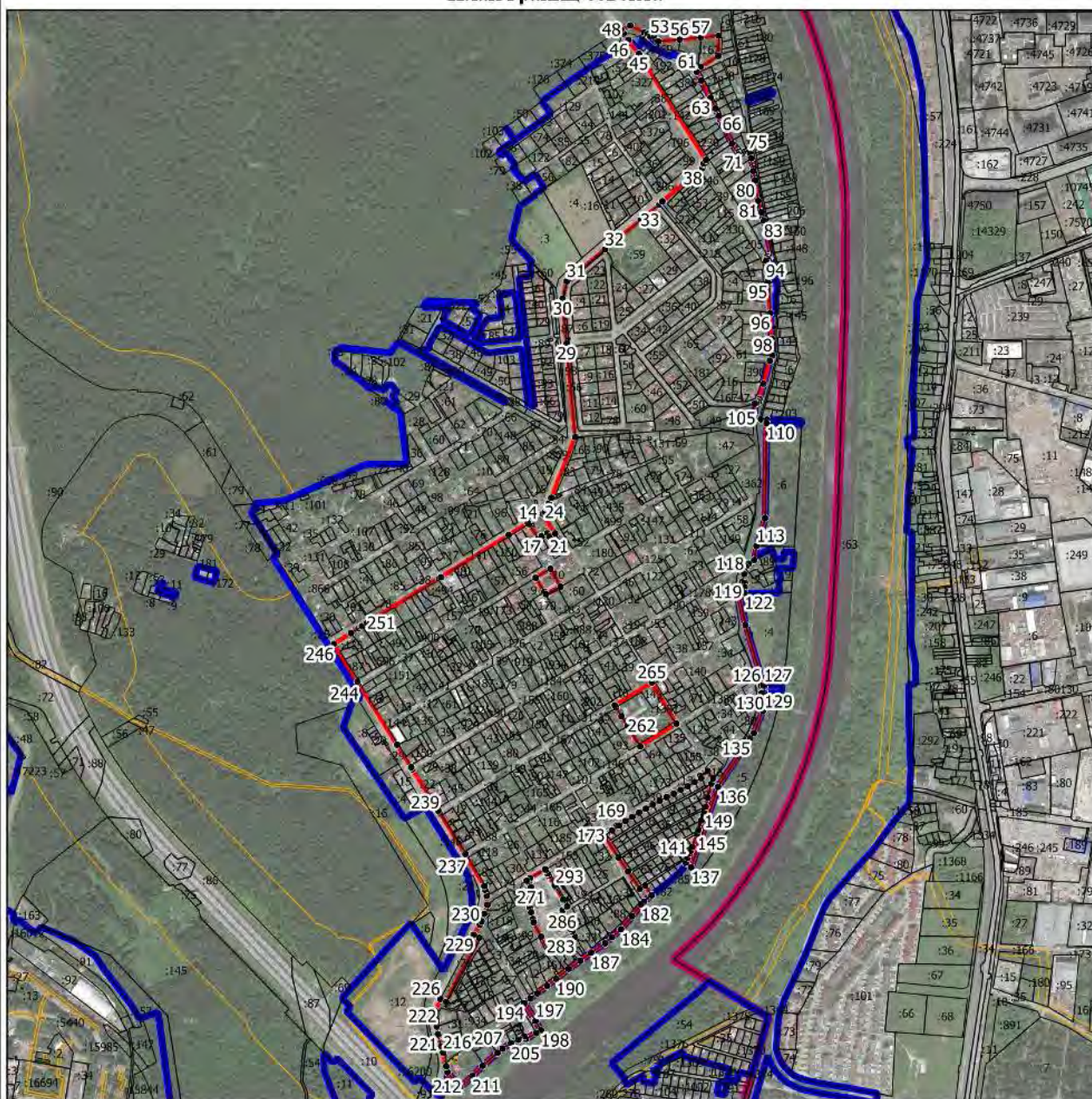
- - граница объекта, местоположение которого описано
- - границы земельных участков по сведениям ЕГРН
- - поворотная точка границ объекта

Подпись _____ Дата « ____ » _____ 20__ г.

Место для оттиска печати лица, составившего описание местоположения границ объекта

Раздел 4

План границ объекта



Масштаб 1:13500

Условные обозначения:

- - граница объекта, местоположение которого описано
- - границы муниципальных образований
- - границы населенных пунктов
- - границы зон с особыми условиями использования территорий
- - границы земельных участков по сведениям ЕГРН
- - поворотная точка границ объекта

Подпись _____ Дата « ____ » _____ 20 ____ г.

Место для оттиска печати лица, составившего описание местоположения границ объекта

Раздел 4
План границ объекта



Масштаб 1:500

Условные обозначения:

- - граница объекта, местоположение которого описано
- - границы зон с особыми условиями использования территорий
- - границы земельных участков по сведениям ЕГРН
- - поворотная точка границ объекта

Подпись _____ Дата « ____ » _____ 20__ г.

Место для оттиска печати лица, составившего описание местоположения границ объекта

Раздел 4
План границ объекта



Масштаб 1:500

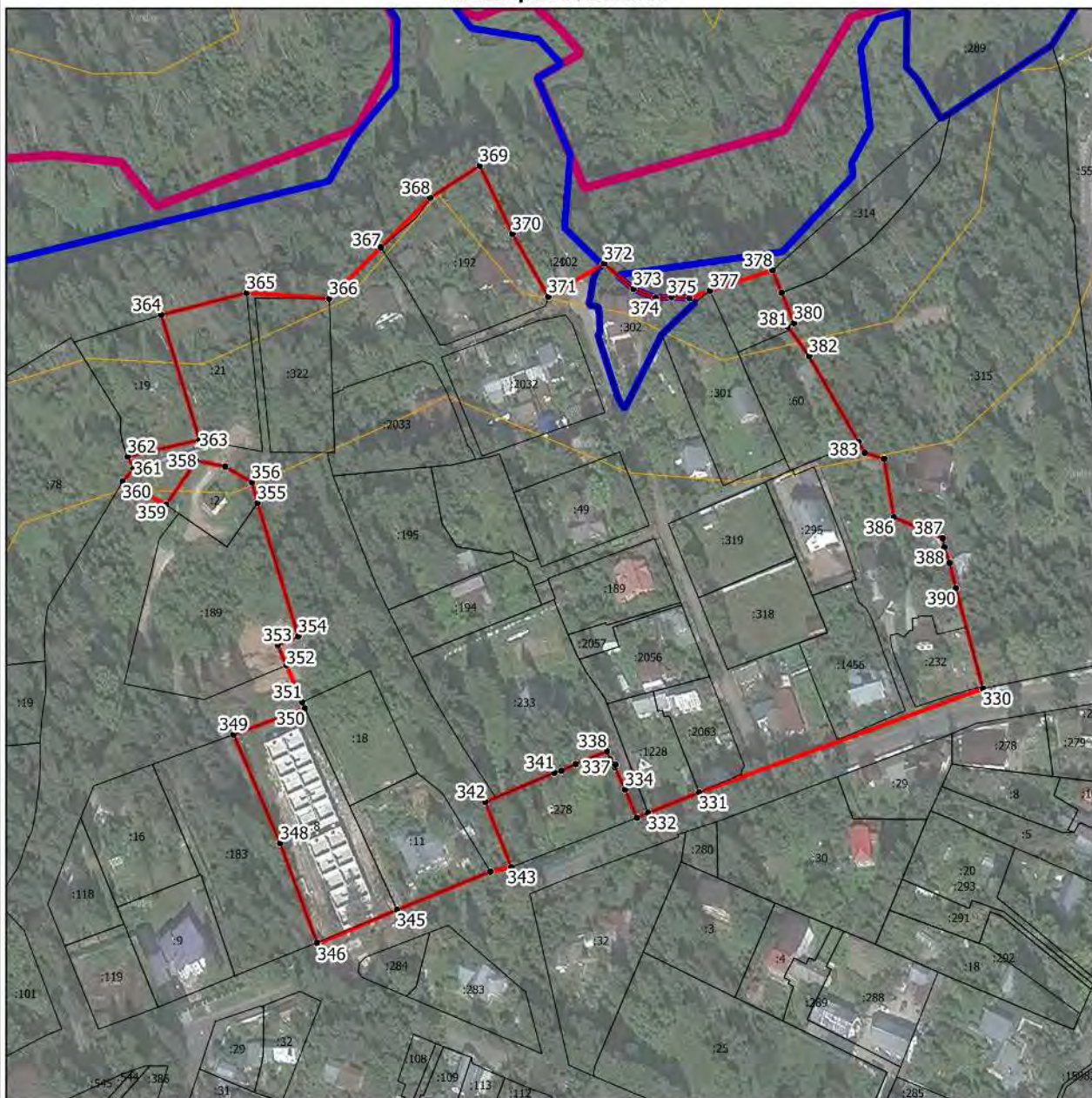
Условные обозначения:

- - граница объекта, местоположение которого описано
- - границы земельных участков по сведениям ЕГРН
- - поворотная точка границ объекта

Подпись _____ Дата « ____ » _____ 20__ г.

Место для оттиска печати лица, составившего описание местоположения границ объекта

Раздел 4
План границ объекта



Масштаб 1:2000

Условные обозначения:

- - граница объекта, местоположение которого описано
- - границы муниципальных образований
- - границы населенных пунктов
- - границы зон с особыми условиями использования территорий
- - границы земельных участков по сведениям ЕГРН
- - поворотная точка границ объекта

Подпись _____ Дата « ____ » _____ 20 ____ г.

Место для оттиска печати лица, составившего описание местоположения границ объекта

Раздел 4
План границ объекта



Масштаб 1:2000

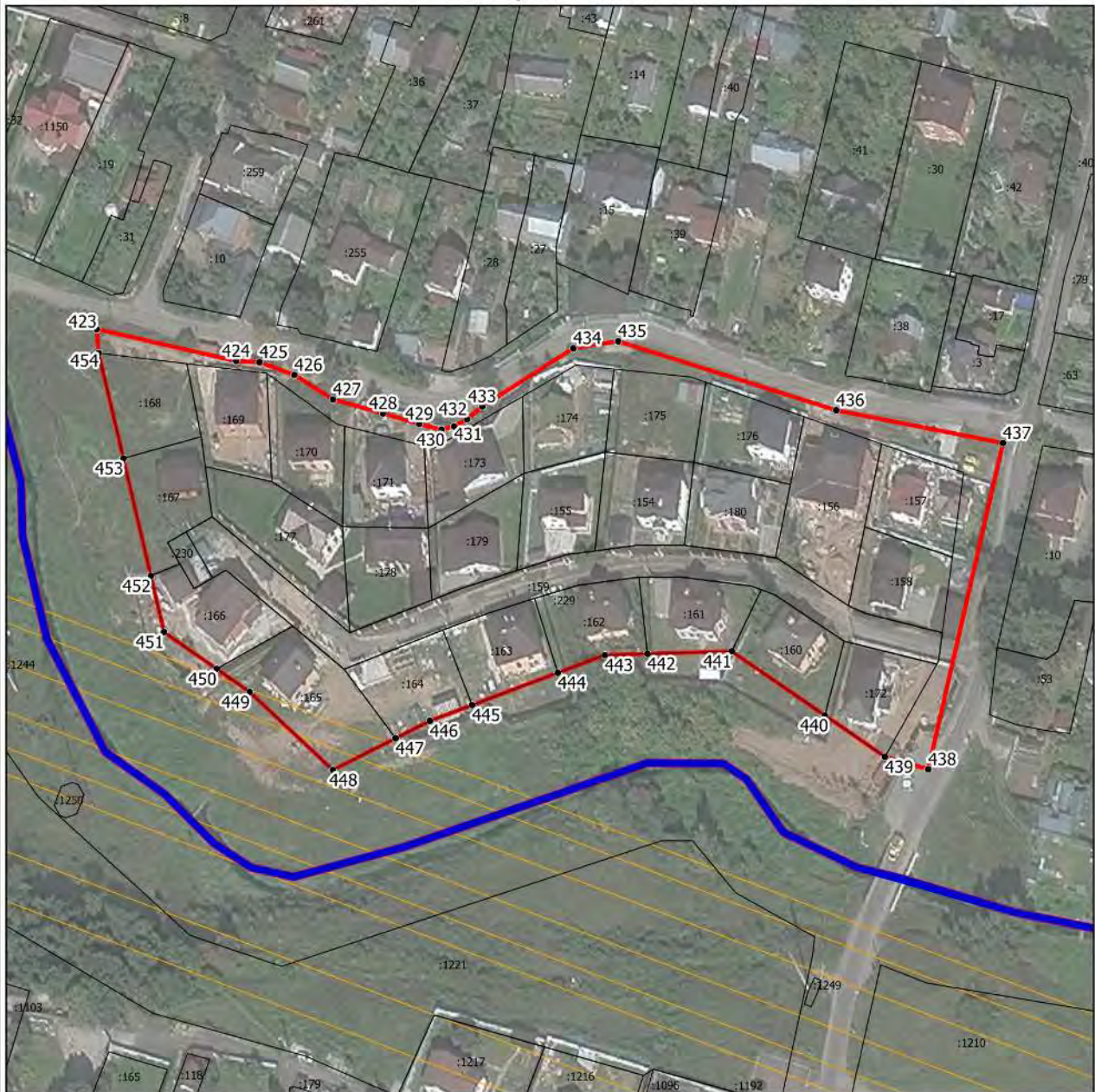
Условные обозначения:

- - граница объекта, местоположение которого описано
- - границы муниципальных образований
- - границы населенных пунктов
- - границы зон с особыми условиями использования территорий
- - границы земельных участков по сведениям ЕГРН
- - поворотная точка границ объекта

Подпись _____ Дата « ____ » _____ 20 ____ г.

Место для оттиска печати лица, составившего описание местоположения границ объекта

Раздел 4
План границ объекта



Масштаб 1:1500

Условные обозначения:

- - граница объекта, местоположение которого описано
- - границы муниципальных образований
- - границы населенных пунктов
- - - - границы зон с особыми условиями использования территорий
- - границы земельных участков по сведениям ЕГРН
- - поворотная точка границ объекта

Подпись _____ Дата « ____ » _____ 20 ____ г.

Место для оттиска печати лица, составившего описание местоположения границ объекта

Раздел 4
План границ объекта



Масштаб 1:500

Условные обозначения:

- - граница объекта, местоположение которого описано
- - границы зон с особыми условиями использования территорий
- - границы земельных участков по сведениям ЕГРН
- - поворотная точка границ объекта

Подпись _____ Дата « ____ » _____ 20 __ г.

Место для оттиска печати лица, составившего описание местоположения границ объекта

Раздел 4
План границ объекта



Масштаб 1:500

Условные обозначения:

- - граница объекта, местоположение которого описано
- - границы земельных участков по сведениям ЕГРН
- - поворотная точка границ объекта

Подпись _____ Дата « ____ » _____ 20__ г.

Место для оттиска печати лица, составившего описание местоположения границ объекта

Раздел 4

План границ объекта



Масштаб 1:1000

Условные обозначения:

- - граница объекта, местоположение которого описано
- - границы земельных участков по сведениям ЕГРН
- - поворотная точка границ объекта

Подпись _____ Дата « ____ » _____ 20 __ г.

Место для оттиска печати лица, составившего описание местоположения границ объекта

Раздел 4
План границ объекта



Масштаб

Условные обозначения:

- - граница объекта, местоположение которого описано
- - границы населенных пунктов
- - границы зон с особыми условиями использования территорий
- - границы земельных участков по сведениям ЕГРН
- - поворотная точка границ объекта

Подпись _____ Дата « ____ » _____ 20__ г.

Место для оттиска печати лица, составившего описание местоположения границ объекта

Раздел 4

План границ объекта



Масштаб 1:2500

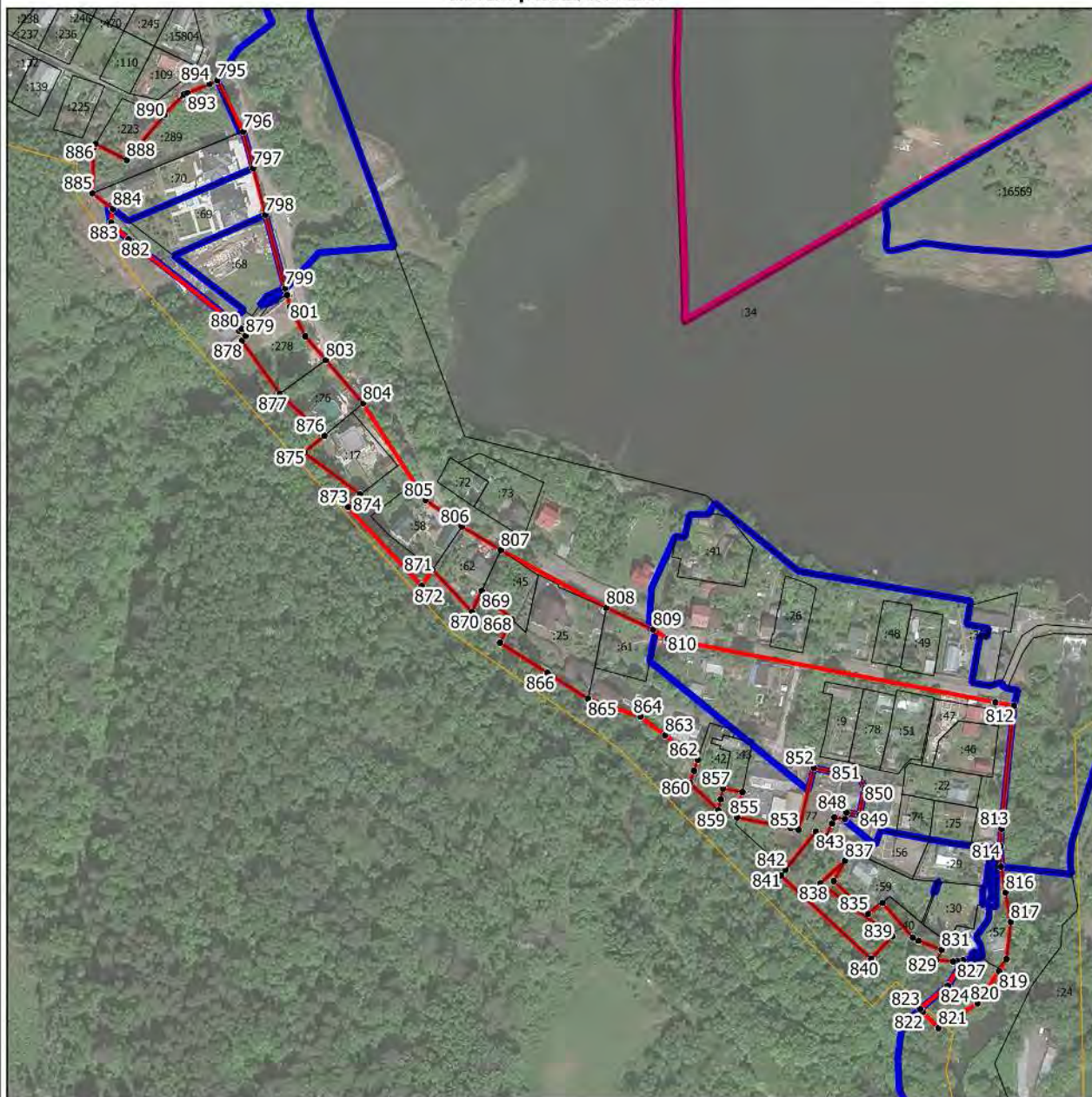
Условные обозначения:

- - граница объекта, местоположение которого описано
- - границы земельных участков по сведениям ЕГРН
- - поворотная точка границ объекта

Подпись _____ Дата « ____ » _____ 20 ____ г.

Место для оттиска печати лица, составившего описание местоположения границ объекта

Раздел 4
План границ объекта



Масштаб 1:3000

Условные обозначения:

- - граница объекта, местоположение которого описано
- - границы муниципальных образований
- - границы населенных пунктов
- - границы зон с особыми условиями использования территорий
- - границы земельных участков по сведениям ЕГРН
- - поворотная точка границ объекта

Подпись _____ Дата « ____ » _____ 20 __ г.

Место для оттиска печати лица, составившего описание местоположения границ объекта

Раздел 4
План границ объекта



Масштаб 1:1000

Условные обозначения:

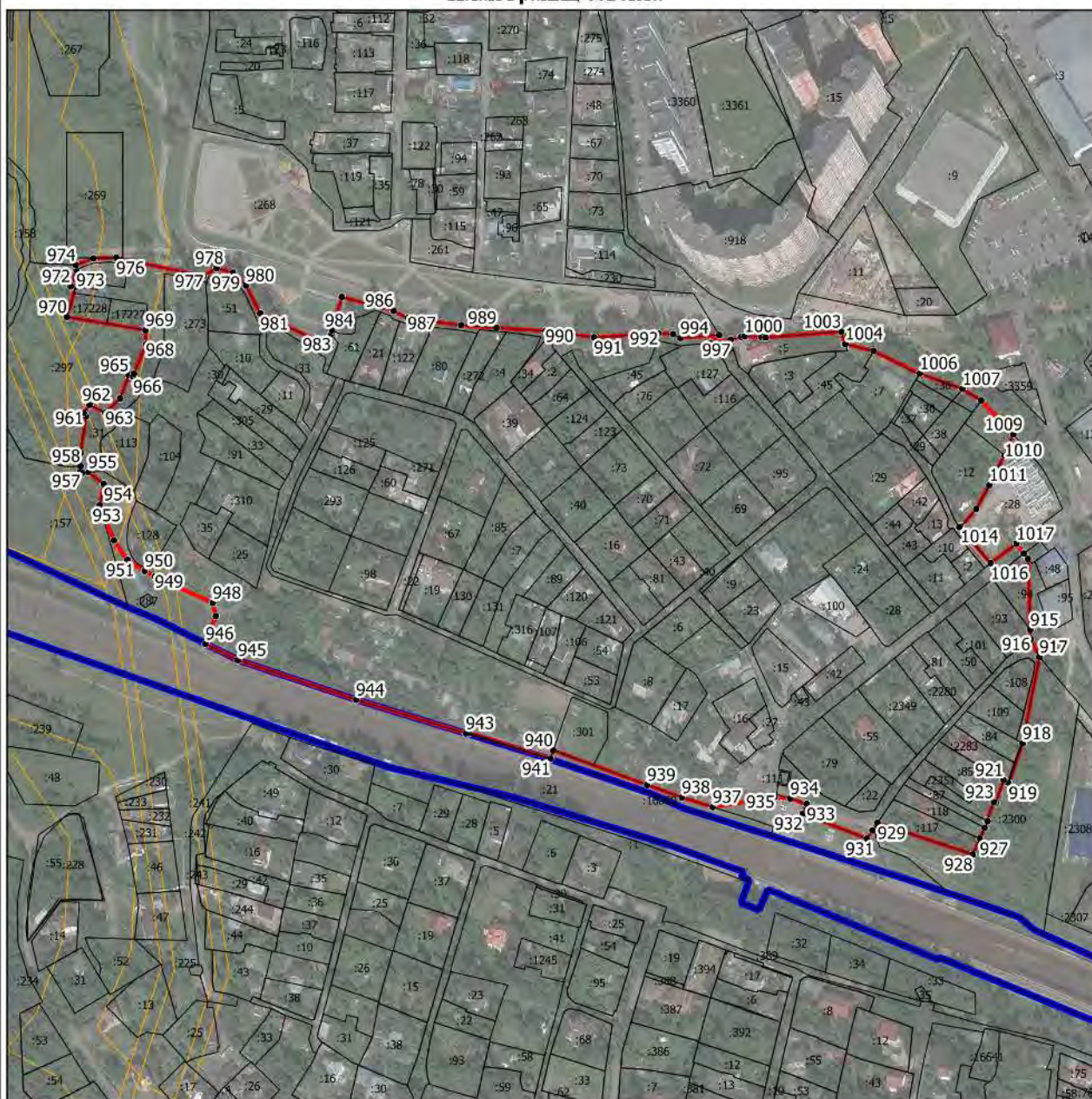
- - граница объекта, местоположение которого описано
- - границы зон с особыми условиями использования территорий
- - границы земельных участков по сведениям ЕГРН
- - поворотная точка границ объекта

Подпись _____ Дата « ____ » _____ 20__ г.

Место для оттиска печати лица, составившего описание местоположения границ объекта

Раздел 4

План границ объекта



Масштаб 1:4000

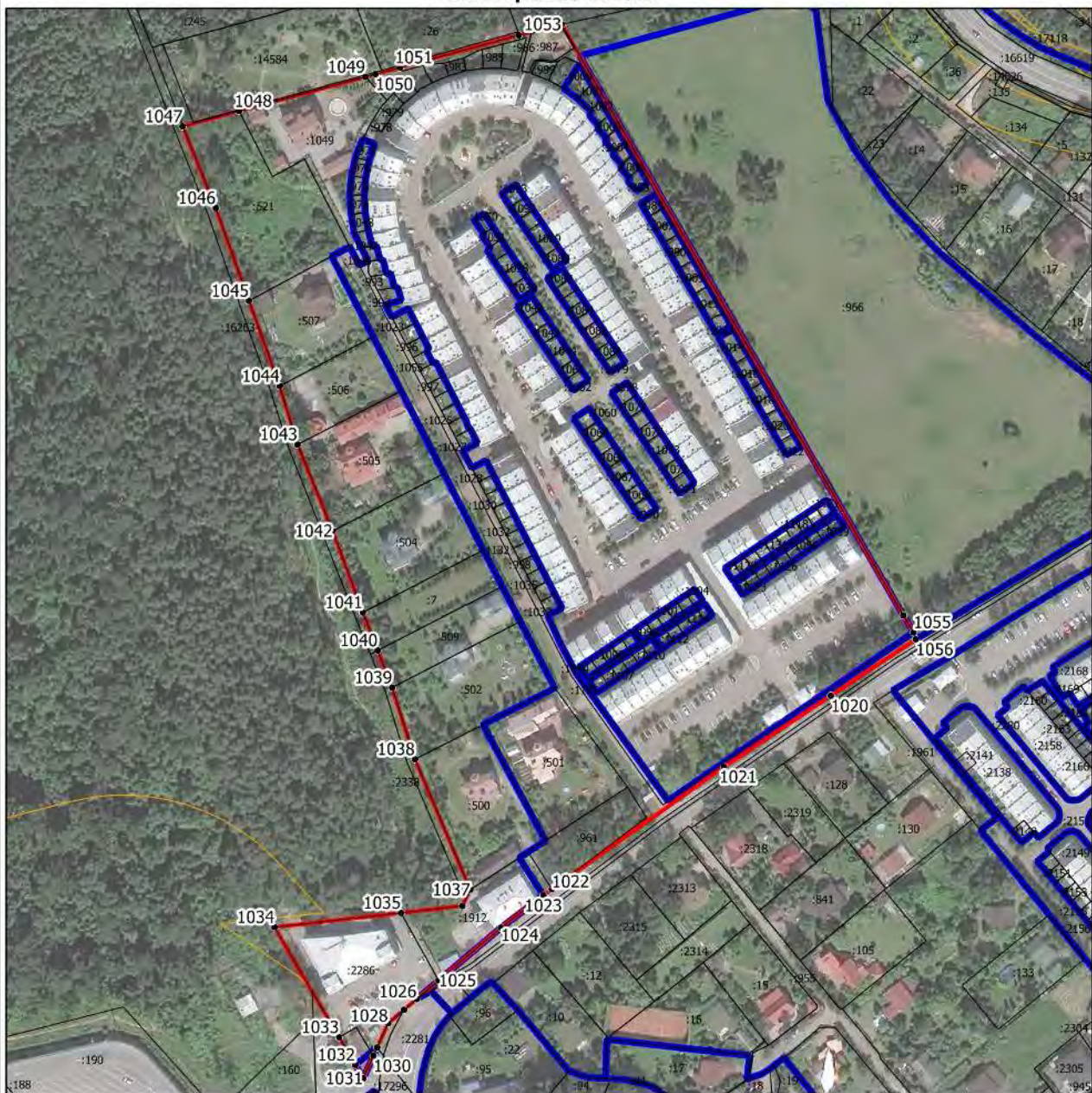
Условные обозначения:

- - граница объекта, местоположение которого описано
- - границы населенных пунктов
- - границы зон с особыми условиями использования территорий
- - границы земельных участков по сведениям ЕГРН
- - поворотная точка границ объекта

Подпись _____ Дата « ____ » _____ 20 ____ г.

Место для оттиска печати лица, составившего описание местоположения границ объекта

Раздел 4
План границ объекта



Масштаб 1:2500

Условные обозначения:

- - граница объекта, местоположение которого описано
- - границы населенных пунктов
- - границы зон с особыми условиями использования территорий
- - границы земельных участков по сведениям ЕГРН
- - поворотная точка границ объекта

Подпись _____ Дата « ____ » _____ 20 ____ г.

Место для оттиска печати лица, составившего описание местоположения границ объекта

Раздел 4
План границ объекта



Масштаб 1:1000

Условные обозначения:

- - граница объекта, местоположение которого описано
- - границы населенных пунктов
- - границы земельных участков по сведениям ЕГРН
- - поворотная точка границ объекта

Подпись _____ Дата « ____ » _____ 20 ____ г.

Место для оттиска печати лица, составившего описание местоположения границ объекта

Раздел 4
План границ объекта



Масштаб 1:1000

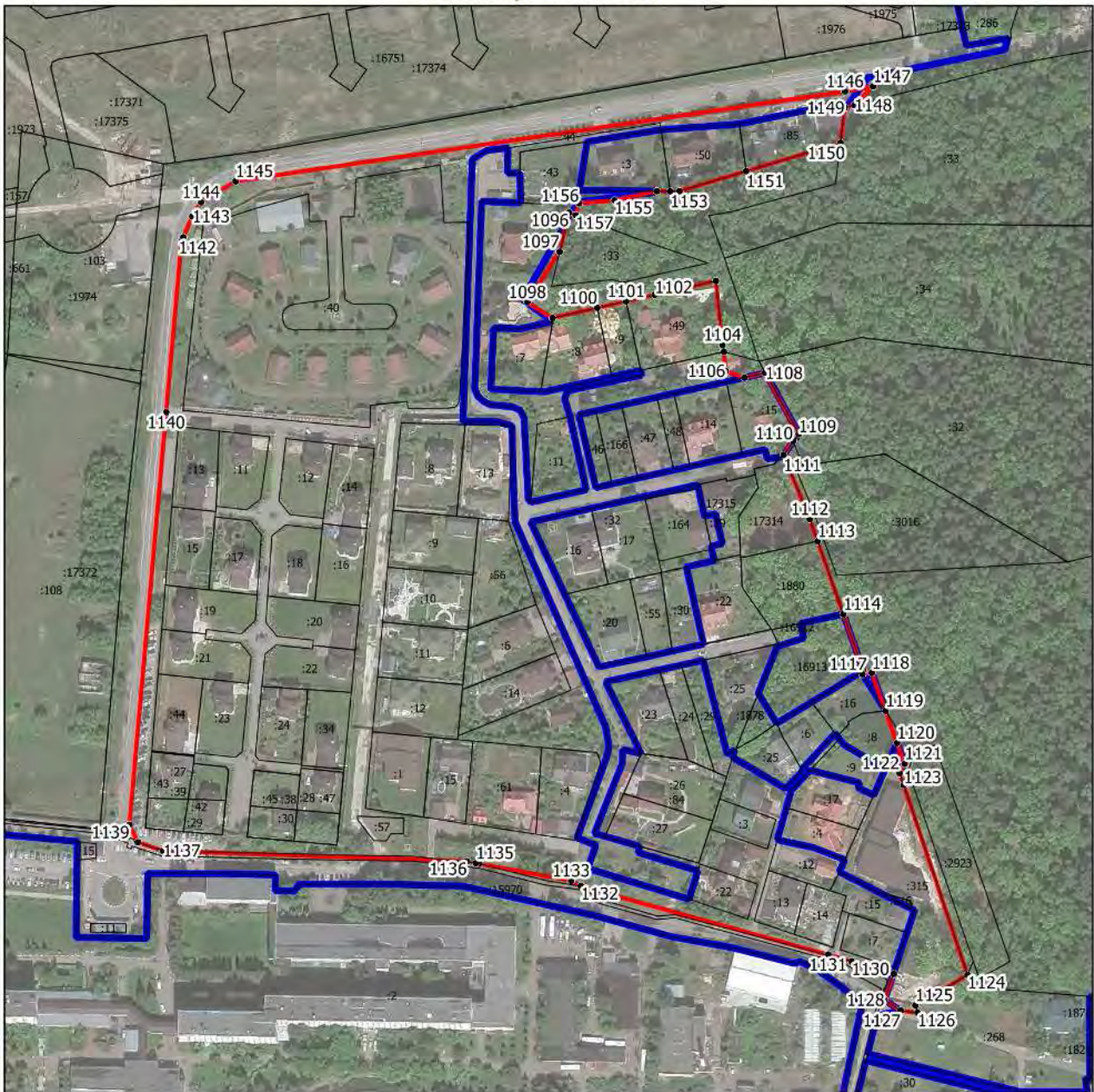
Условные обозначения:

- - граница объекта, местоположение которого описано
- - границы зон с особыми условиями использования территорий
- - границы земельных участков по сведениям ЕГРН
- - поворотная точка границ объекта

Подпись _____ Дата « ____ » _____ 20 ____ г.

Место для оттиска печати лица, составившего описание местоположения границ объекта

Раздел 4
План границ объекта



Масштаб 1:3000

Условные обозначения:

- - граница объекта, местоположение которого описано
- - границы населенных пунктов
- - границы земельных участков по сведениям ЕГРН
- - поворотная точка границ объекта

Подпись _____ Дата « ____ » _____ 20 ____ г.

Место для оттиска печати лица, составившего описание местоположения границ объекта

Раздел 4
План границ объекта



Масштаб 1:1000

Условные обозначения:

- - граница объекта, местоположение которого описано
- - границы зон с особыми условиями использования территорий
- - границы земельных участков по сведениям ЕГРН
- - поворотная точка границ объекта

Подпись _____ Дата « ____ » _____ 20 __ г.

Место для оттиска печати лица, составившего описание местоположения границ объекта

Раздел 4

План границ объекта



Масштаб 1:2000

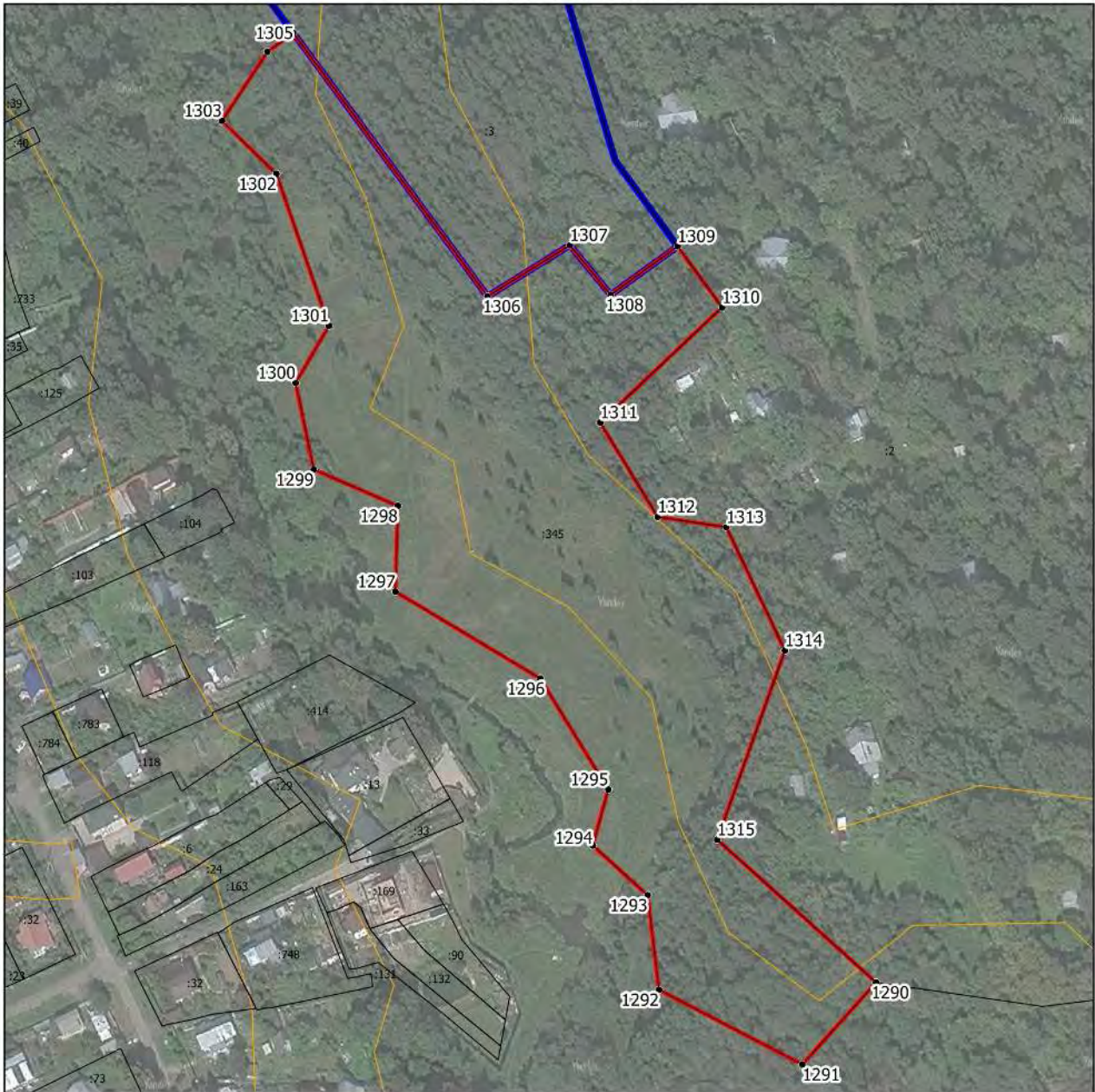
Условные обозначения:

- - граница объекта, местоположение которого описано
- - границы муниципальных образований
- - границы населенных пунктов
- - границы земельных участков по сведениям ЕГРН
- - поворотная точка границ объекта

Подпись _____ Дата « ____ » _____ 20 ____ г.

Место для оттиска печати лица, составившего описание местоположения границ объекта

Раздел 4
План границ объекта



Масштаб 1:2000

Условные обозначения:

- - граница объекта, местоположение которого описано
- - границы населенных пунктов
- - границы зон с особыми условиями использования территорий
- - границы земельных участков по сведениям ЕГРН
- - поворотная точка границ объекта

Подпись _____ Дата « ____ » _____ 20__ г.

Место для оттиска печати лица, составившего описание местоположения границ объекта

Раздел 4
План границ объекта



Масштаб 1:3000

Условные обозначения:

- - граница объекта, местоположение которого описано
- - границы населенных пунктов
- - границы земельных участков по сведениям ЕГРН
- - поворотная точка границ объекта

Подпись _____ Дата « ____ » _____ 20 ____ г.

Место для оттиска печати лица, составившего описание местоположения границ объекта

Раздел 4
План границ объекта



Масштаб 1:500

Условные обозначения:

- - граница объекта, местоположение которого описано
- - границы населенных пунктов
- - границы земельных участков по сведениям ЕГРН
- - поворотная точка границ объекта

Подпись _____ Дата « ____ » _____ 20__ г.

Место для оттиска печати лица, составившего описание местоположения границ объекта

Раздел 4

План границ объекта



Масштаб

Условные обозначения:

- - граница объекта, местоположение которого описано
- - границы муниципальных образований
- - границы населенных пунктов
- - границы зон с особыми условиями использования территорий
- - границы земельных участков по сведениям ЕГРН
- - поворотная точка границ объекта

Подпись _____ Дата « ____ » _____ 20__ г.

Место для оттиска печати лица, составившего описание местоположения границ объекта

Раздел 4

План границ объекта



Масштаб 1:1000

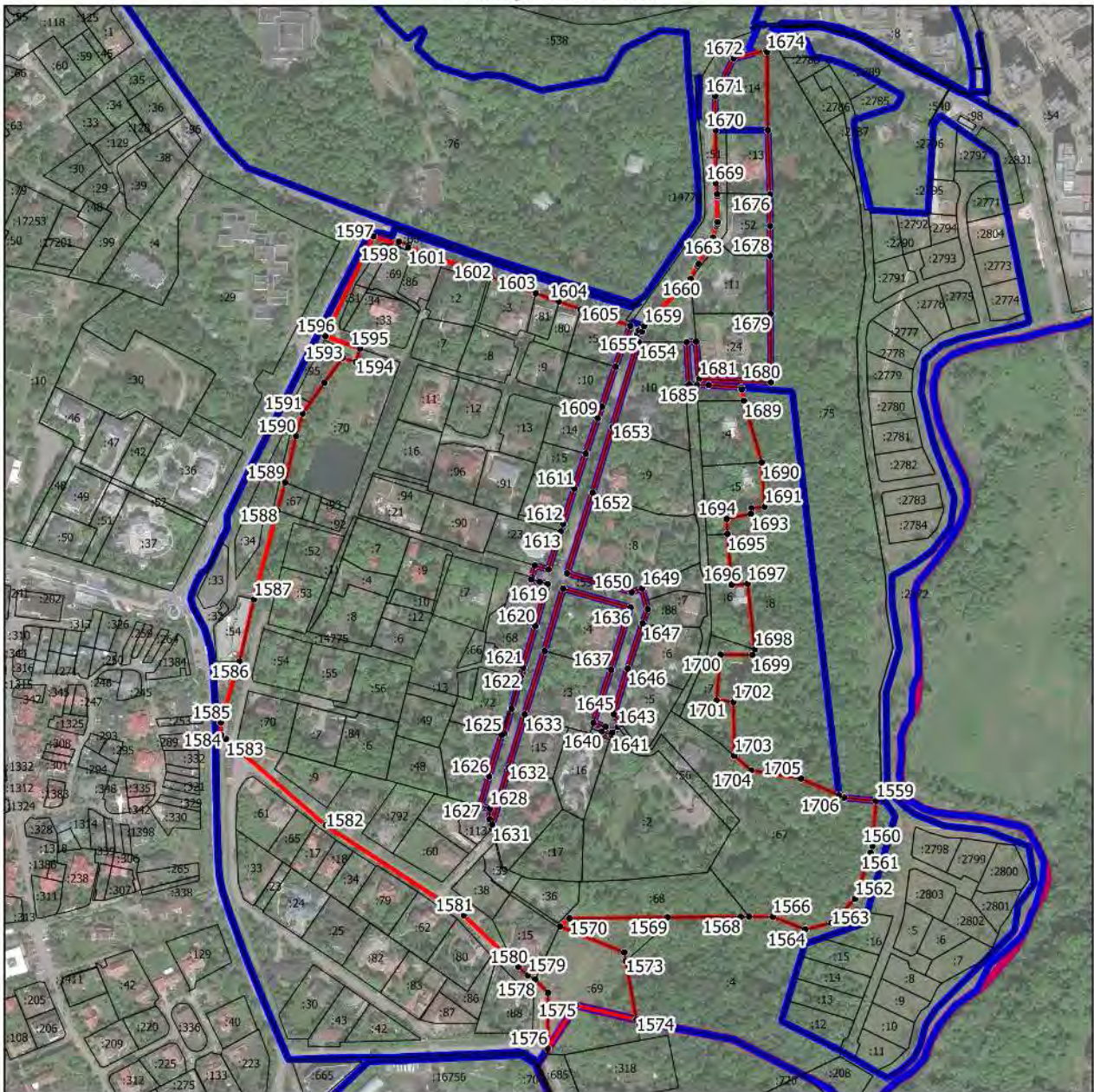
Условные обозначения:

- - граница объекта, местоположение которого описано
- - границы муниципальных образований
- - границы населенных пунктов
- - границы земельных участков по сведениям ЕГРН
- - поворотная точка границ объекта

Подпись _____ Дата « ____ » _____ 20 ____ г.

Место для оттиска печати лица, составившего описание местоположения границ объекта

Раздел 4
План границ объекта



Масштаб 1:5000

Условные обозначения:

- - граница объекта, местоположение которого описано
- - границы муниципальных образований
- - границы населенных пунктов
- - границы земельных участков по сведениям ЕГРН
- - поворотная точка границ объекта

Подпись _____ Дата « ____ » _____ 20 ____ г.




Место для оттиска печати лица, составившего описание местоположения границ объекта

Раздел 4
План границ объекта



Масштаб 1:1000

Условные обозначения:

-  - граница объекта, местоположение которого описано
-  - границы земельных участков по сведениям ЕГРН
-  - поворотная точка границ объекта

Подпись _____ Дата « ____ » _____ 20 __ г.

Место для оттиска печати лица, составившего описание местоположения границ объекта

Раздел 4

План границ объекта



Масштаб 1:2500

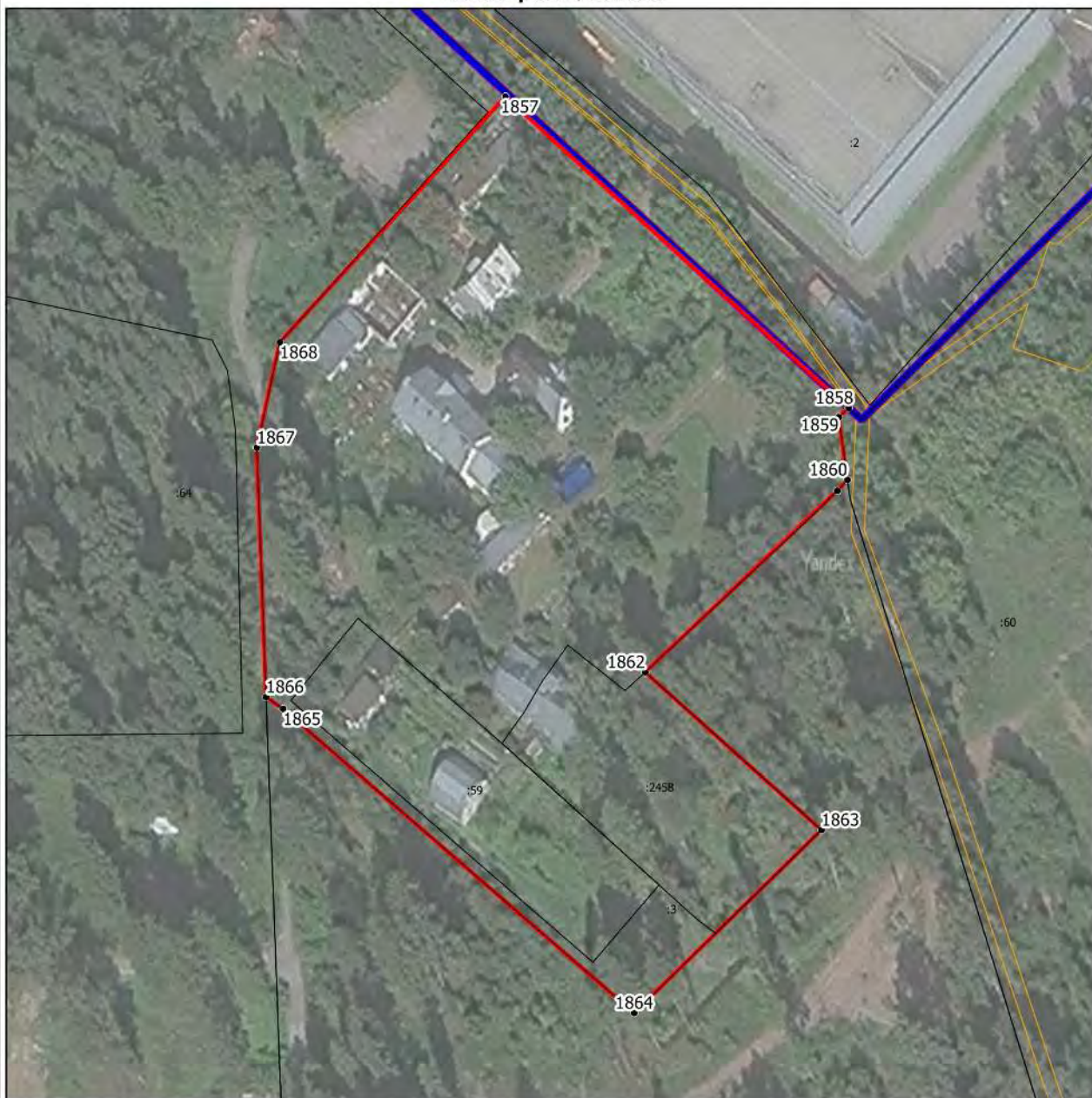
Условные обозначения:

- - граница объекта, местоположение которого описано
- - границы муниципальных образований
- - границы населенных пунктов
- - границы зон с особыми условиями использования территорий
- - границы земельных участков по сведениям ЕГРН
- - поворотная точка границ объекта

Подпись _____ Дата « ____ » _____ 20 ____ г.

Место для оттиска печати лица, составившего описание местоположения границ объекта

Раздел 4
План границ объекта



Масштаб 1:1000

Условные обозначения:

- - граница объекта, местоположение которого описано
- - границы муниципальных образований
- - границы населенных пунктов
- - границы зон с особыми условиями использования территорий
- - границы земельных участков по сведениям ЕГРН
- - поворотная точка границ объекта

Подпись _____ Дата « ____ » _____ 20 ____ г.

Место для оттиска печати лица, составившего описание местоположения границ объекта

Раздел 4
План границ объекта



Масштаб 1:1000

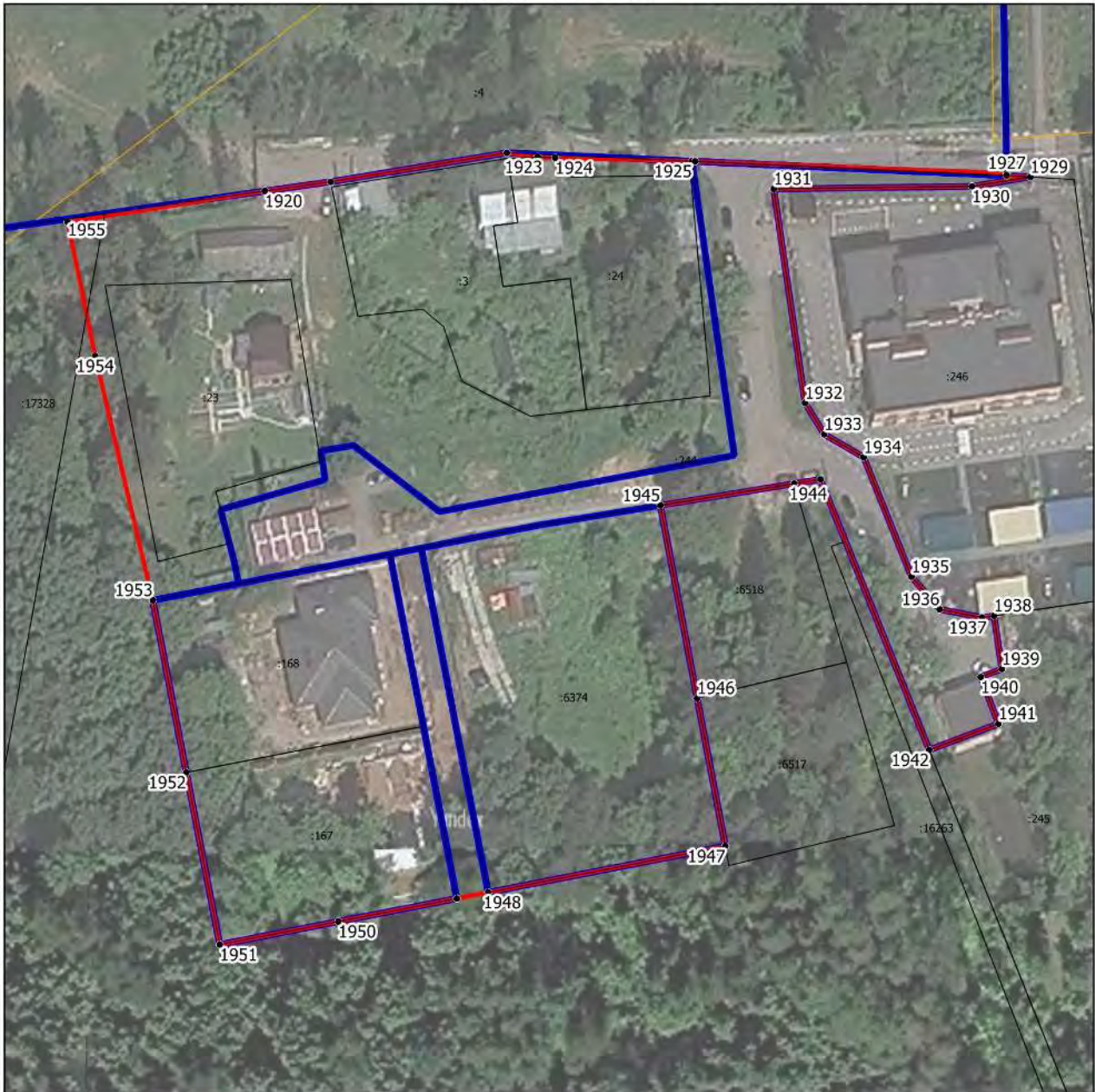
Условные обозначения:

- - граница объекта, местоположение которого описано
- - границы населенных пунктов
- - границы зон с особыми условиями использования территорий
- - границы земельных участков по сведениям ЕГРН
- - поворотная точка границ объекта

Подпись _____ Дата « ____ » _____ 20 ____ г.

Место для оттиска печати лица, составившего описание местоположения границ объекта

Раздел 4
План границ объекта



Масштаб 1:1000

Условные обозначения:

- - граница объекта, местоположение которого описано
- - границы населенных пунктов
- - границы зон с особыми условиями использования территорий
- - границы земельных участков по сведениям ЕГРН
- - поворотная точка границ объекта

Подпись _____ Дата « ____ » _____ 20 ____ г.

Место для оттиска печати лица, составившего описание местоположения границ объекта

Раздел 4
План границ объекта



Масштаб 1:1000

Условные обозначения:

- - граница объекта, местоположение которого описано
- - границы населенных пунктов
- - границы земельных участков по сведениям ЕГРН
- - поворотная точка границ объекта

Подпись _____ Дата « ____ » _____ 20 ____ г.

Место для оттиска печати лица, составившего описание местоположения границ объекта

Раздел 4
План границ объекта



Масштаб 1:500

Условные обозначения:

- - граница объекта, местоположение которого описано
- - границы населенных пунктов
- - границы зон с особыми условиями использования территорий
- - границы земельных участков по сведениям ЕГРН
- - поворотная точка границ объекта

Подпись _____ Дата « ____ » _____ 20 __ г.

Место для оттиска печати лица, составившего описание местоположения границ объекта

Раздел 4
План границ объекта



Масштаб 1:500

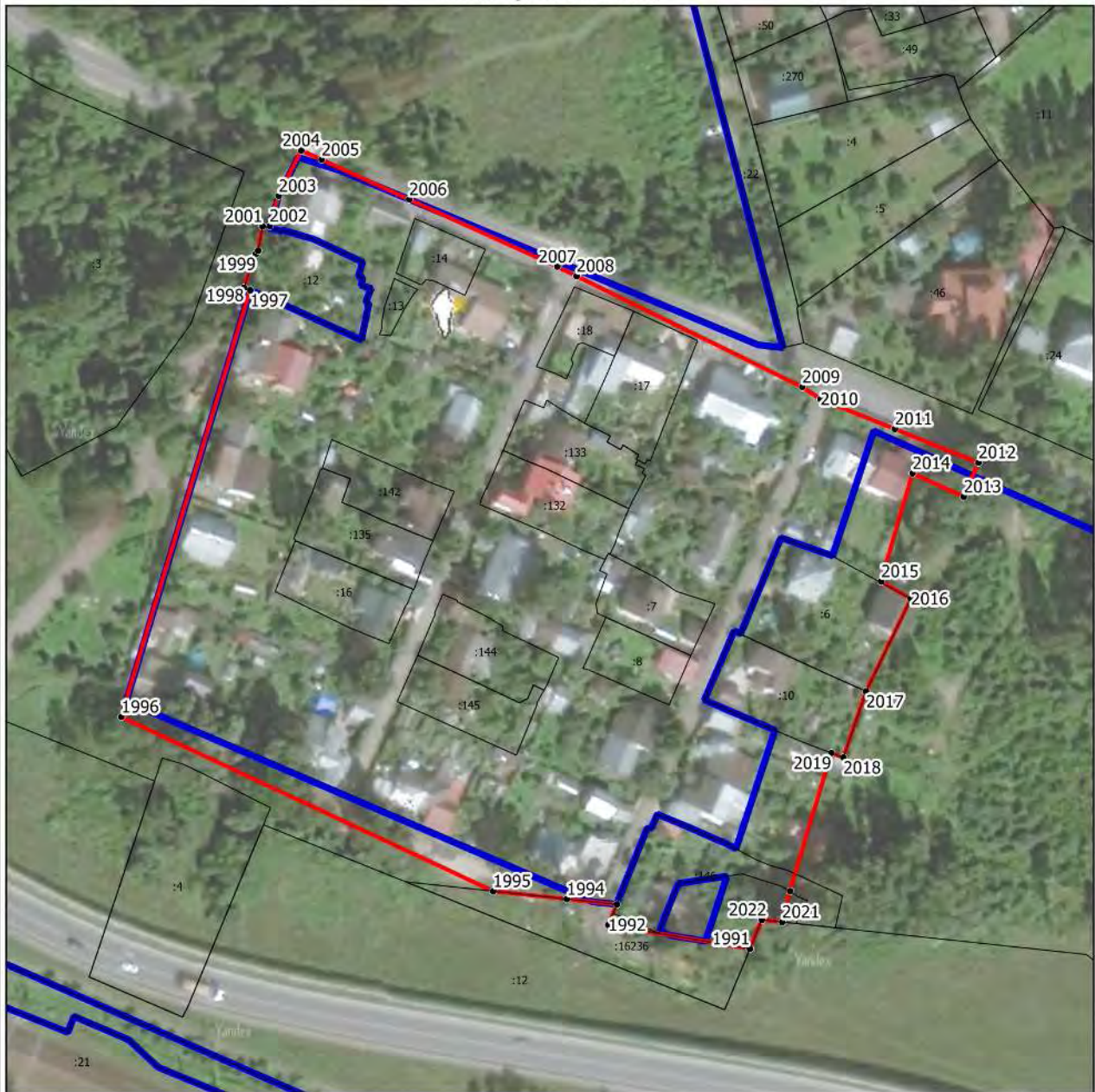
Условные обозначения:

- - граница объекта, местоположение которого описано
- - границы населенных пунктов
- - границы земельных участков по сведениям ЕГРН
- - поворотная точка границ объекта

Подпись _____ Дата « ____ » _____ 20__ г.

Место для оттиска печати лица, составившего описание местоположения границ объекта

Раздел 4
План границ объекта



Масштаб 1:1500

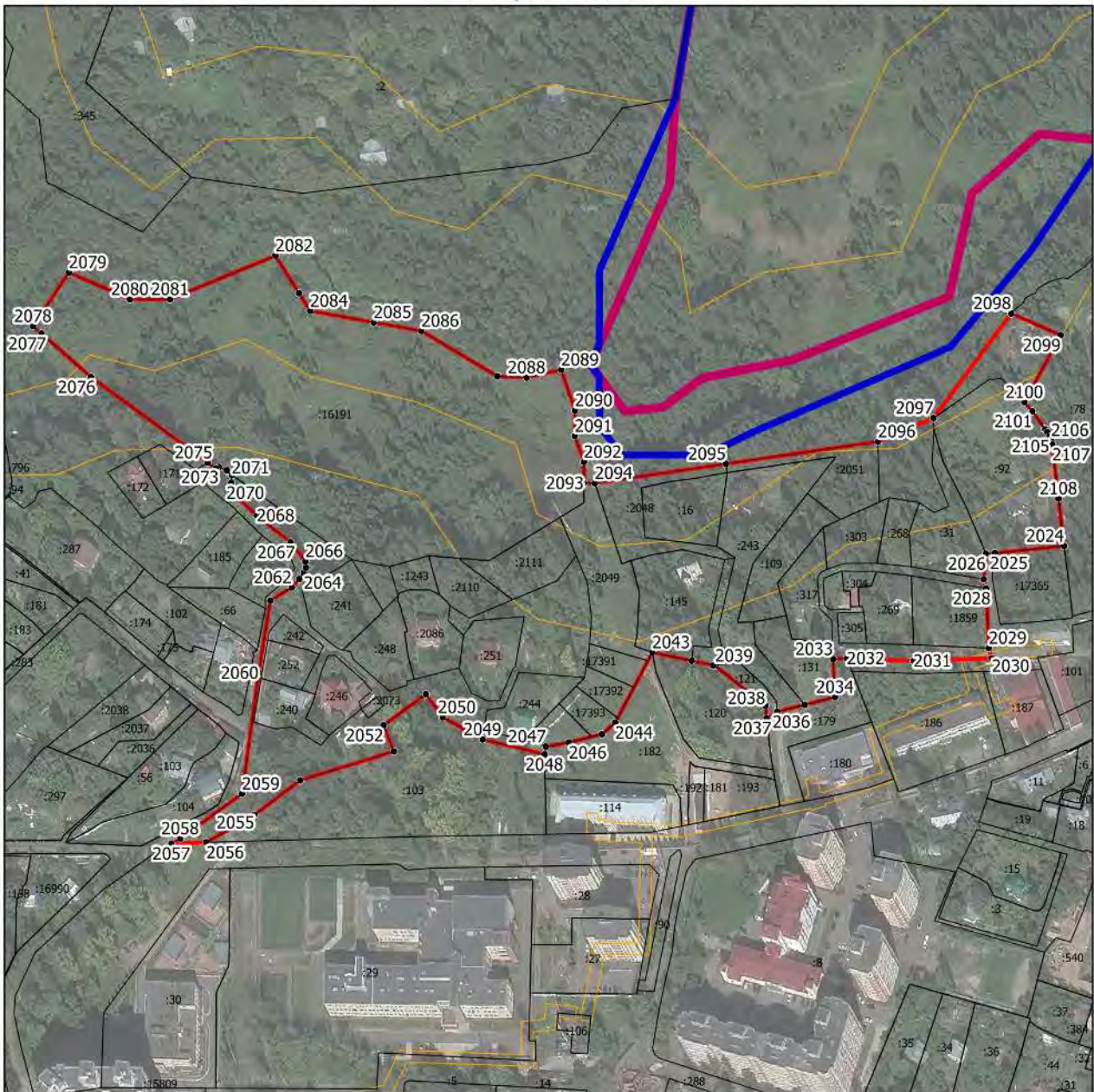
Условные обозначения:

- - граница объекта, местоположение которого описано
- - границы населенных пунктов
- - границы земельных участков по сведениям ЕГРН
- - поворотная точка границ объекта

Подпись _____ Дата « ____ » _____ 20 ____ г.

Место для оттиска печати лица, составившего описание местоположения границ объекта

Раздел 4
План границ объекта



Масштаб 1:3000

Условные обозначения:

- - граница объекта, местоположение которого описано
- - границы муниципальных образований
- - границы населенных пунктов
- - границы зон с особыми условиями использования территорий
- - границы земельных участков по сведениям ЕГРН
- - поворотная точка границ объекта

Подпись _____ Дата « ____ » _____ 20 __ г.

Место для оттиска печати лица, составившего описание местоположения границ объекта

Раздел 4
План границ объекта



Масштаб 1:1000

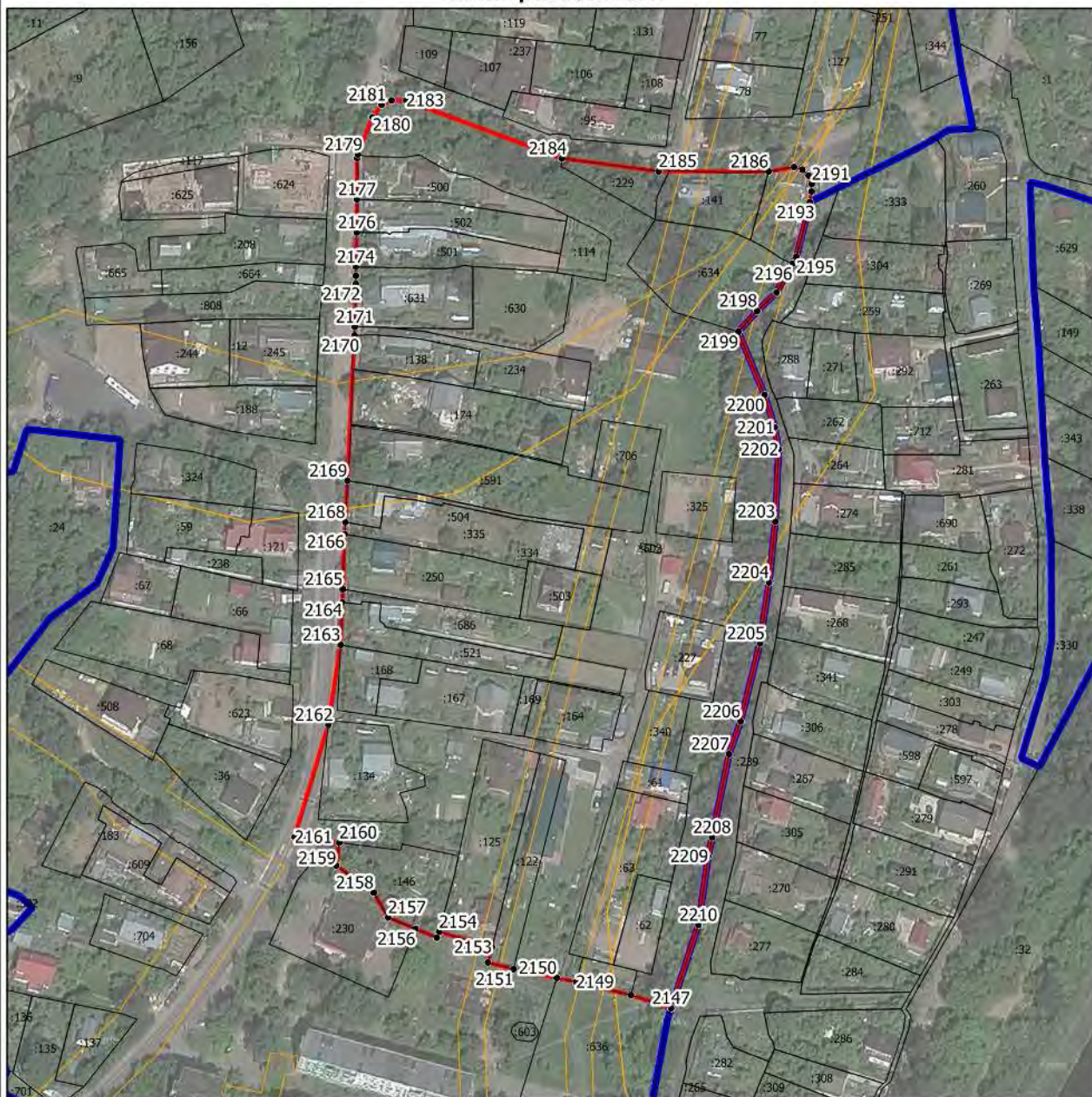
Условные обозначения:

- - граница объекта, местоположение которого описано
- - границы земельных участков по сведениям ЕГРН
- - поворотная точка границ объекта

Подпись _____ Дата « ____ » _____ 20 ____ г.

Место для оттиска печати лица, составившего описание местоположения границ объекта

Раздел 4
План границ объекта



Масштаб 1:2000

Условные обозначения:

- - граница объекта, местоположение которого описано
- - границы населенных пунктов
- - границы зон с особыми условиями использования территорий
- - границы земельных участков по сведениям ЕГРН
- - поворотная точка границ объекта

Подпись _____ Дата « ____ » _____ 20 ____ г.

Место для оттиска печати лица, составившего описание местоположения границ объекта

Раздел 4
План границ объекта



Масштаб 1:1000

Условные обозначения:

- - граница объекта, местоположение которого описано
- - границы зон с особыми условиями использования территорий
- - границы земельных участков по сведениям ЕГРН
- - поворотная точка границ объекта

Подпись _____ Дата « ____ » _____ 20__ г.

Место для оттиска печати лица, составившего описание местоположения границ объекта

Раздел 4
План границ объекта



Масштаб 1:2500

Условные обозначения:

- - граница объекта, местоположение которого описано
- - границы населенных пунктов
- - границы зон с особыми условиями использования территорий
- - границы земельных участков по сведениям ЕГРН
- - поворотная точка границ объекта

Подпись _____ Дата « ____ » _____ 20 ____ г.

Место для оттиска печати лица, составившего описание местоположения границ объекта

Раздел 4

План границ объекта



Масштаб 1:5000

Условные обозначения:

- - граница объекта, местоположение которого описано
- - границы населенных пунктов
- - границы зон с особыми условиями использования территорий
- - границы земельных участков по сведениям ЕГРН
- - поворотная точка границ объекта

Подпись _____ Дата « ____ » _____ 20 ____ г.

Место для оттиска печати лица, составившего описание местоположения границ объекта

Раздел 4
План границ объекта



Масштаб 1:500

Условные обозначения:

- - граница объекта, местоположение которого описано
- - границы населенных пунктов
- - границы зон с особыми условиями использования территорий
- - границы земельных участков по сведениям ЕГРН
- - поворотная точка границ объекта

Подпись _____ Дата « ____ » _____ 20__ г.

Место для оттиска печати лица, составившего описание местоположения границ объекта

Раздел 4
План границ объекта



Масштаб 1:1500

Условные обозначения:

- - граница объекта, местоположение которого описано
- - границы зон с особыми условиями использования территорий
- - границы земельных участков по сведениям ЕГРН
- - поворотная точка границ объекта

Подпись _____ Дата « ____ » _____ 20__ г.

Место для оттиска печати лица, составившего описание местоположения границ объекта

Раздел 4
План границ объекта



Масштаб 1:2000

Условные обозначения:

- - граница объекта, местоположение которого описано
- - границы муниципальных образований
- - границы населенных пунктов
- - границы земельных участков по сведениям ЕГРН
- - поворотная точка границ объекта

Подпись _____ Дата « _____ » _____ 20 ____ г.

Место для оттиска печати лица, составившего описание местоположения границ объекта

Раздел 4
План границ объекта



Масштаб 1:1000

Условные обозначения:

- - граница объекта, местоположение которого описано
- - границы зон с особыми условиями использования территорий
- - границы земельных участков по сведениям ЕГРН
- - поворотная точка границ объекта

Подпись _____ Дата « ____ » _____ 20 ____ г.

Место для оттиска печати лица, составившего описание местоположения границ объекта

Раздел 4
План границ объекта



Масштаб 1:1000

Условные обозначения:

- - граница объекта, местоположение которого описано
- - границы муниципальных образований
- - границы населенных пунктов
- - границы земельных участков по сведениям ЕГРН
- - поворотная точка границ объекта

Подпись _____ Дата « ____ » _____ 20 ____ г.

Место для оттиска печати лица, составившего описание местоположения границ объекта

Раздел 4

План границ объекта



Масштаб

Условные обозначения:

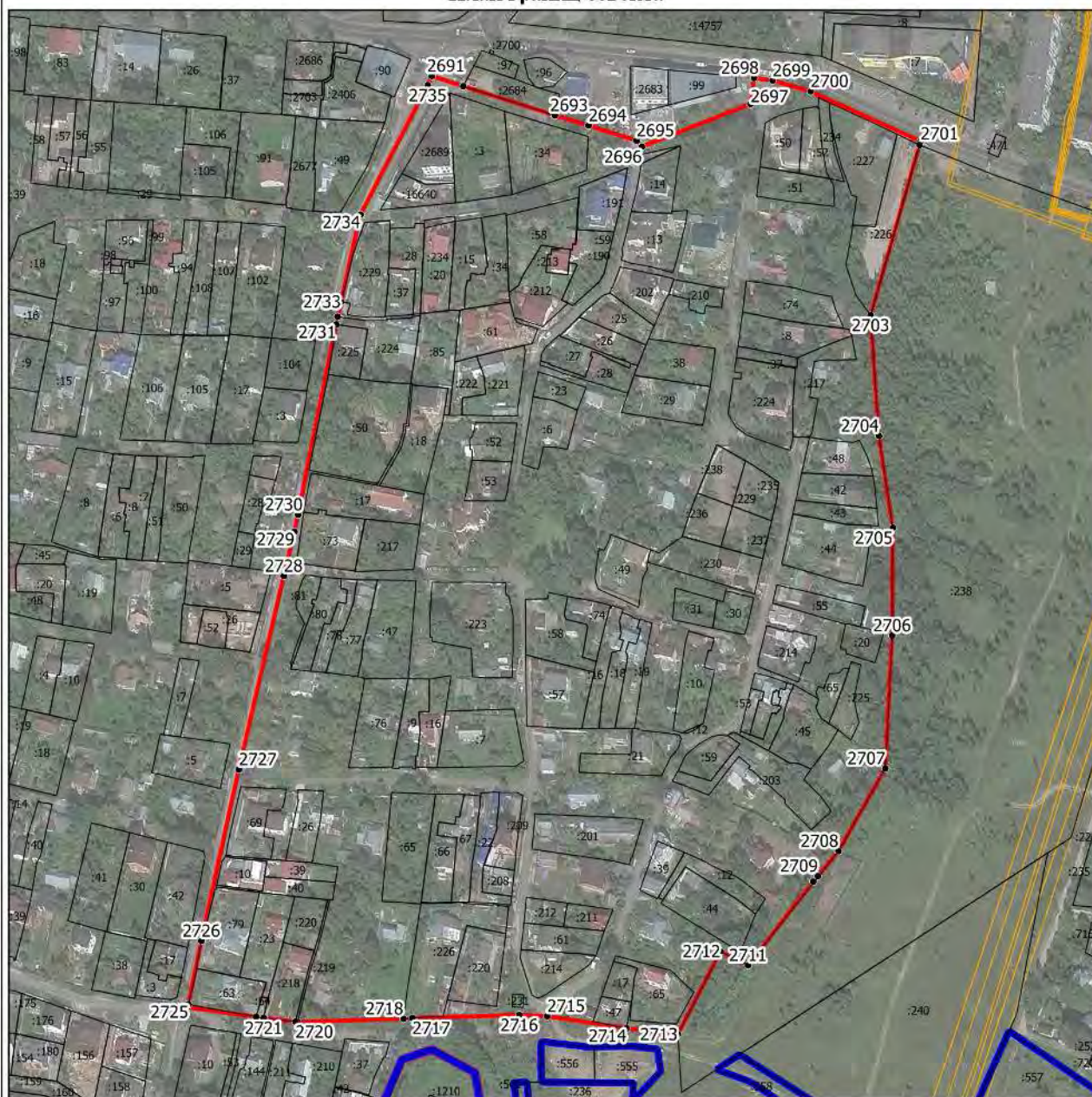
- - граница объекта, местоположение которого описано
- - границы муниципальных образований
- - границы населенных пунктов
- - границы зон с особыми условиями использования территорий
- - границы земельных участков по сведениям ЕГРН
- - поворотная точка границ объекта

Подпись _____ Дата « ____ » _____ 20__ г.

Место для оттиска печати лица, составившего описание местоположения границ объекта

Раздел 4

План границ объекта



Масштаб 1:3000

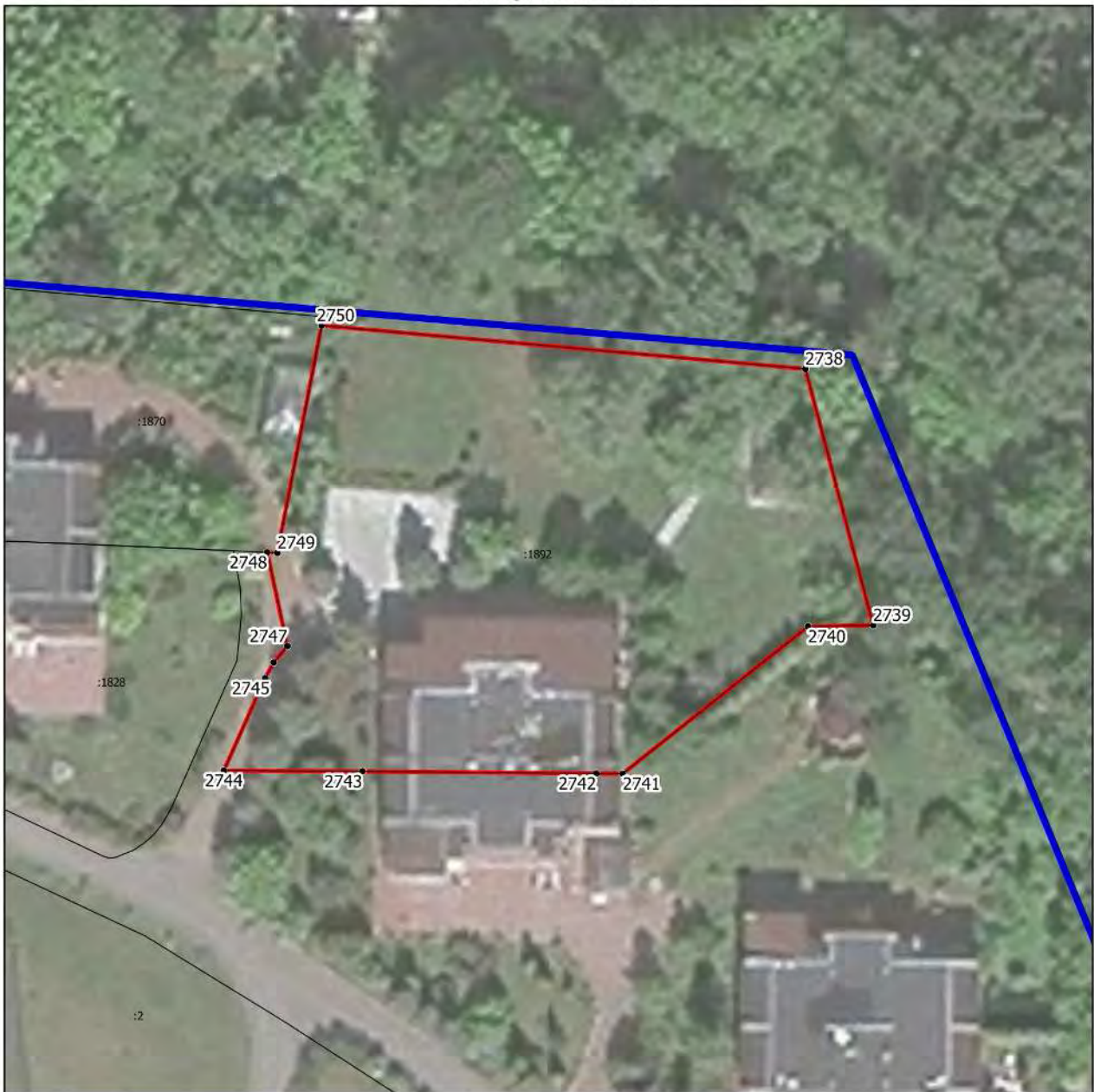
Условные обозначения:

- - граница объекта, местоположение которого описано
- - границы муниципальных образований
- - границы населенных пунктов
- - границы зон с особыми условиями использования территорий
- - границы земельных участков по сведениям ЕГРН
- - поворотная точка границ объекта

Подпись _____ Дата « ____ » _____ 20 ____ г.

Место для оттиска печати лица, составившего описание местоположения границ объекта

Раздел 4
План границ объекта



Масштаб 1:500

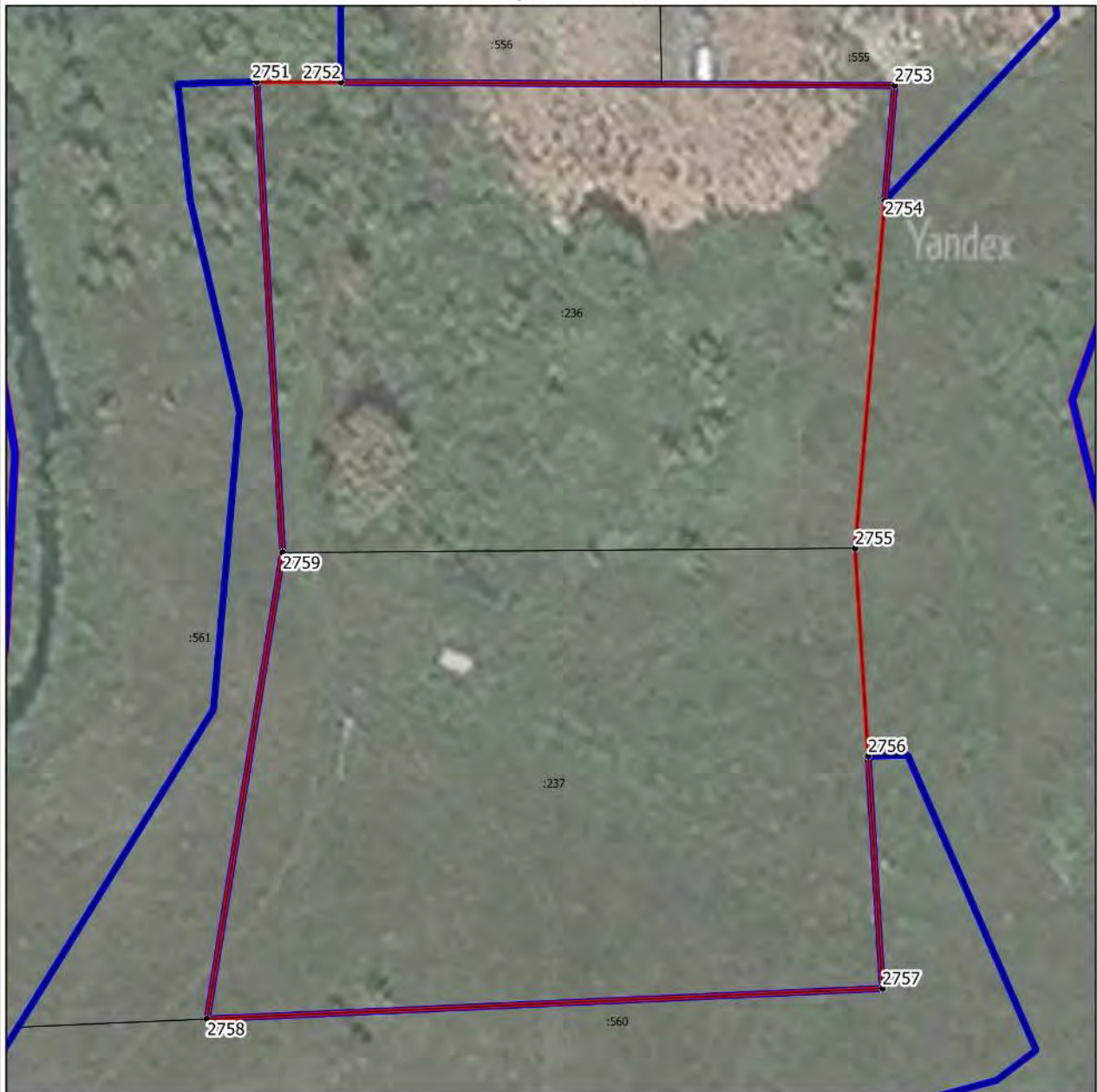
Условные обозначения:

- - граница объекта, местоположение которого описано
- - границы населенных пунктов
- - границы земельных участков по сведениям ЕГРН
- - поворотная точка границ объекта

Подпись _____ Дата « ____ » _____ 20 ____ г.

Место для оттиска печати лица, составившего описание местоположения границ объекта

Раздел 4
План границ объекта



Масштаб 1:500

Условные обозначения:

- - граница объекта, местоположение которого описано
- - границы муниципальных образований
- - границы населенных пунктов
- - границы земельных участков по сведениям ЕГРН
- - поворотная точка границ объекта

Подпись _____ Дата « ____ » _____ 20__ г.

Место для оттиска печати лица, составившего описание местоположения границ объекта

Раздел 4
План границ объекта



Масштаб 1:1000

Условные обозначения:

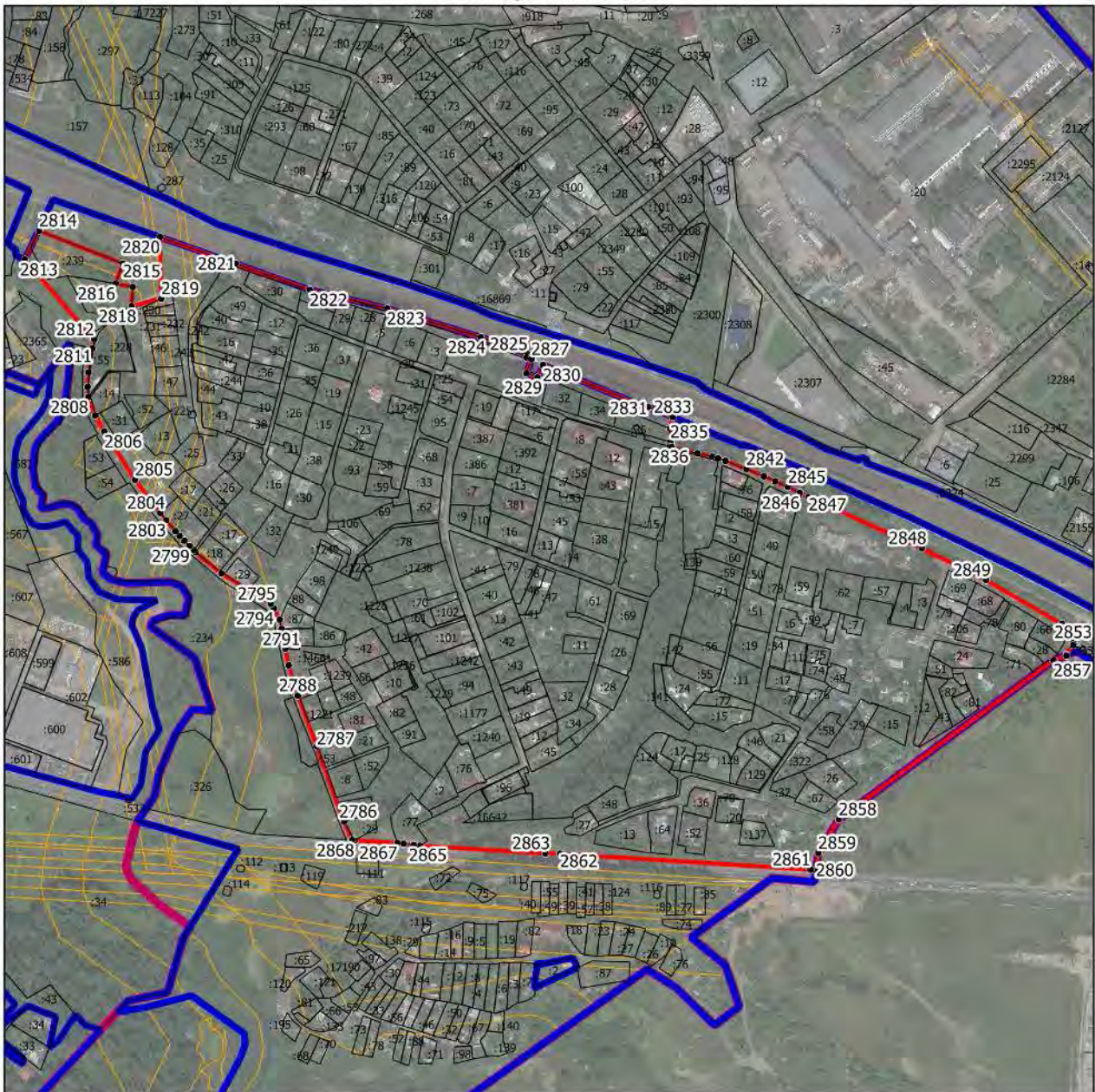
- - граница объекта, местоположение которого описано
- - границы населенных пунктов
- - границы зон с особыми условиями использования территорий
- - границы земельных участков по сведениям ЕГРН
- - поворотная точка границ объекта

Подпись _____ Дата « ____ » _____ 20 ____ г.

Место для оттиска печати лица, составившего описание местоположения границ объекта

Раздел 4

План границ объекта



Масштаб 1:6500

Условные обозначения:

- - граница объекта, местоположение которого описано
- - границы муниципальных образований
- - границы населенных пунктов
- - границы зон с особыми условиями использования территорий
- - границы земельных участков по сведениям ЕГРН
- - поворотная точка границ объекта

Подпись _____ Дата « ____ » _____ 20 ____ г.

Место для оттиска печати лица, составившего описание местоположения границ объекта

Раздел 4
План границ объекта



Масштаб 1:1000

Условные обозначения:

- - граница объекта, местоположение которого описано
- - границы зон с особыми условиями использования территорий
- - границы земельных участков по сведениям ЕГРН
- - поворотная точка границ объекта

Подпись _____ Дата « ____ » _____ 20__ г.

Место для оттиска печати лица, составившего описание местоположения границ объекта

Раздел 4
План границ объекта



Масштаб 1:500

Условные обозначения:

- - граница объекта, местоположение которого описано
- - границы населенных пунктов
- - границы земельных участков по сведениям ЕГРН
- - поворотная точка границ объекта

Подпись _____ Дата « ____ » _____ 20 ____ г.

Место для оттиска печати лица, составившего описание местоположения границ объекта

Раздел 4
План границ объекта



Масштаб 1:500

Условные обозначения:

- - граница объекта, местоположение которого описано
- - границы населенных пунктов
- - границы зон с особыми условиями использования территорий
- - границы земельных участков по сведениям ЕГРН
- - поворотная точка границ объекта

Подпись _____ Дата « ____ » _____ 20__ г.

Место для оттиска печати лица, составившего описание местоположения границ объекта

Раздел 4

План границ объекта



Масштаб 1:4000

Условные обозначения:

- - граница объекта, местоположение которого описано
- - границы муниципальных образований
- - границы населенных пунктов
- - границы зон с особыми условиями использования территорий
- - границы земельных участков по сведениям ЕГРН
- - поворотная точка границ объекта

Подпись _____ Дата « ____ » _____ 20 ____ г.

Место для оттиска печати лица, составившего описание местоположения границ объекта

Раздел 4
План границ объекта



Масштаб 1:1500

Условные обозначения:

- - граница объекта, местоположение которого описано
- - границы зон с особыми условиями использования территорий
- - границы земельных участков по сведениям ЕГРН
- - поворотная точка границ объекта

Подпись _____ Дата « ____ » _____ 20 ____ г.

Место для оттиска печати лица, составившего описание местоположения границ объекта

Раздел 4
План границ объекта



Масштаб 1:2000

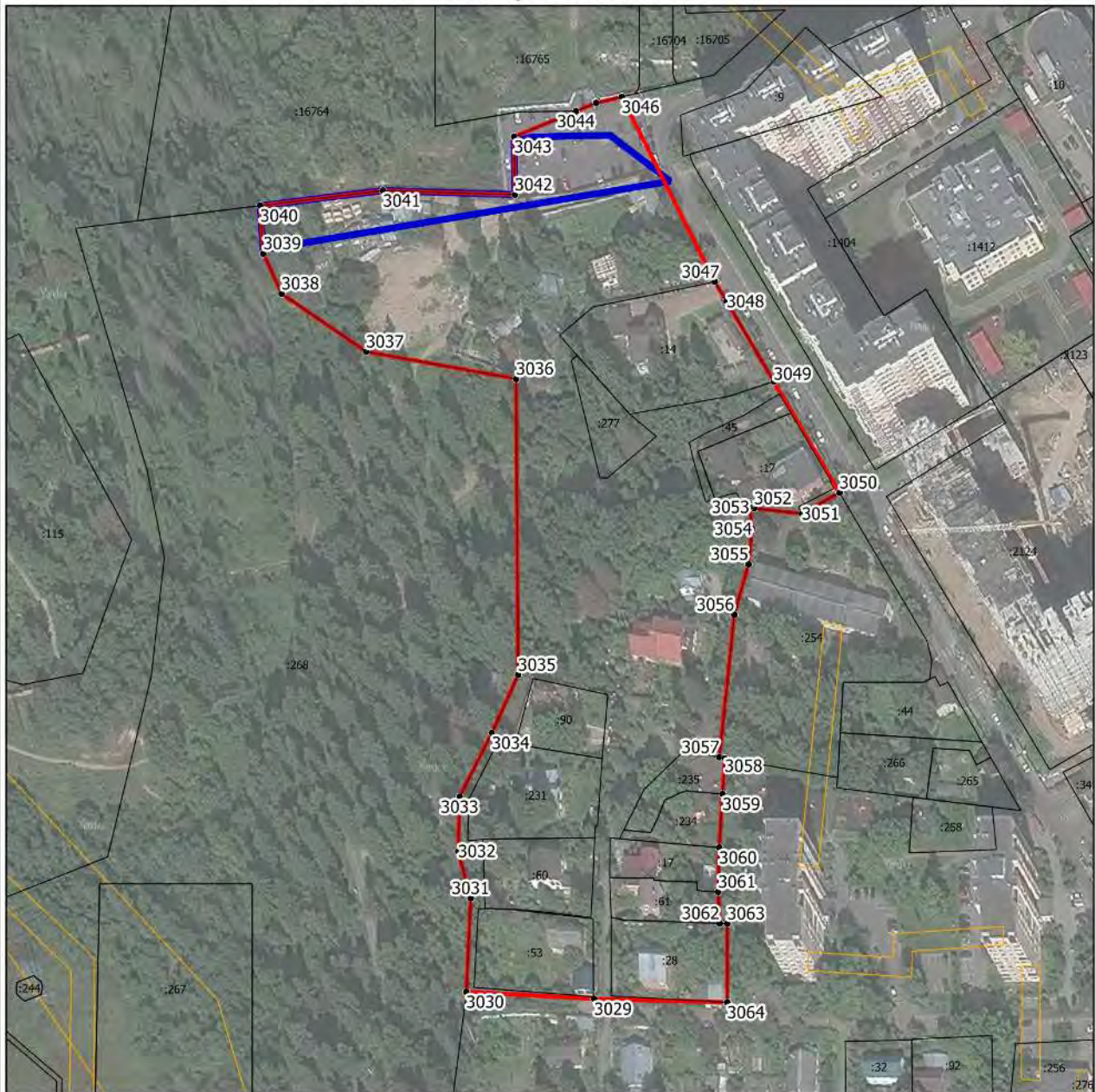
Условные обозначения:

- - граница объекта, местоположение которого описано
- - границы населенных пунктов
- - границы зон с особыми условиями использования территорий
- - границы земельных участков по сведениям ЕГРН
- - поворотная точка границ объекта

Подпись _____ Дата « ____ » _____ 20 ____ г.

Место для оттиска печати лица, составившего описание местоположения границ объекта

Раздел 4
План границ объекта



Масштаб 1:2000

Условные обозначения:

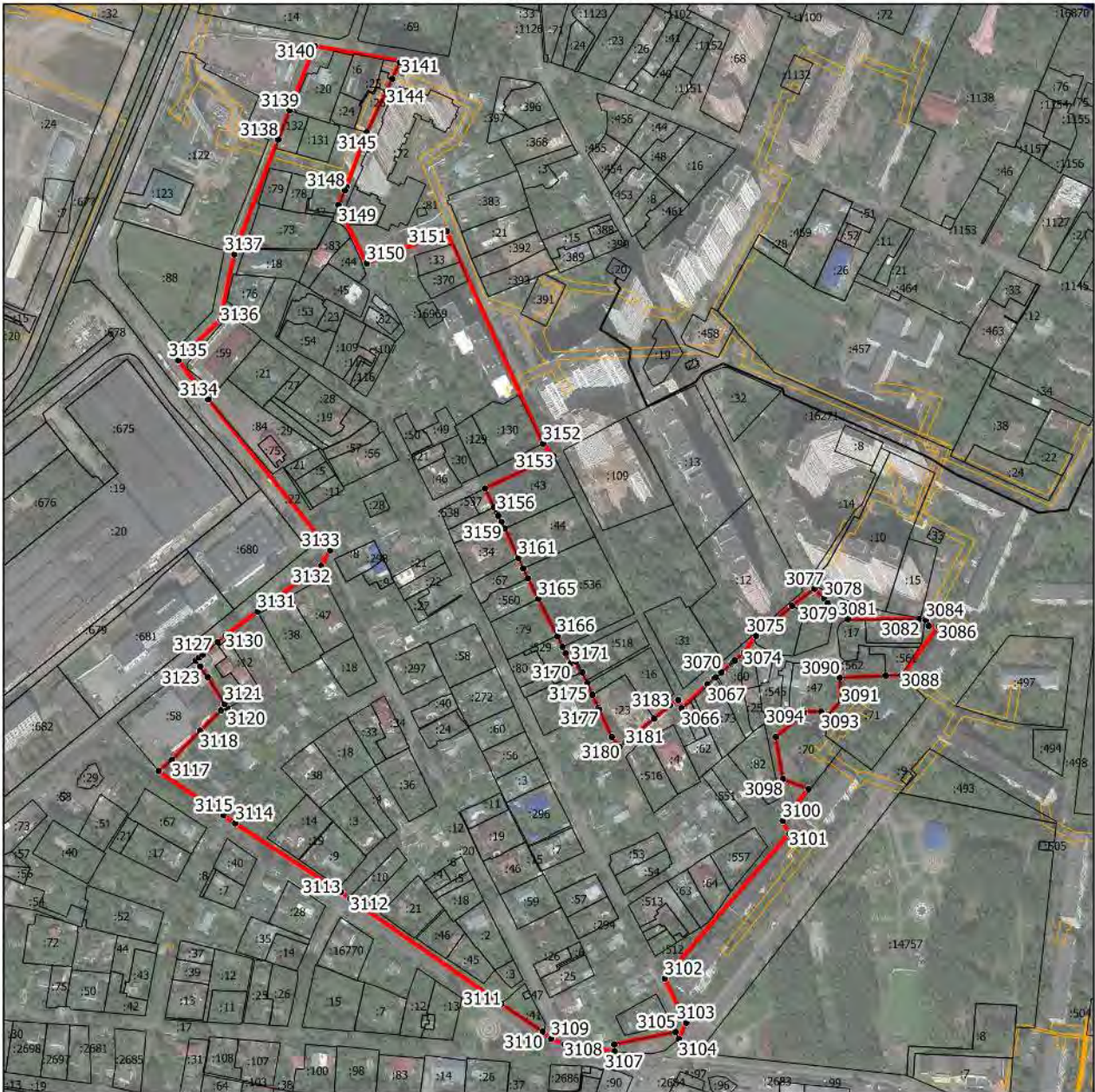
- - граница объекта, местоположение которого описано
- - границы населенных пунктов
- - границы зон с особыми условиями использования территорий
- - границы земельных участков по сведениям ЕГРН
- - поворотная точка границ объекта

Подпись _____ Дата « ____ » _____ 20 ____ г.

Место для оттиска печати лица, составившего описание местоположения границ объекта

Раздел 4

План границ объекта



Масштаб 1:4500

Условные обозначения:

- - граница объекта, местоположение которого описано
- - границы населенных пунктов
- - границы зон с особыми условиями использования территорий
- - границы земельных участков по сведениям ЕГРН
- - поворотная точка границ объекта

Подпись _____ Дата « ____ » _____ 20 ____ г.

Место для оттиска печати лица, составившего описание местоположения границ объекта

Раздел 4

План границ объекта



Масштаб 1:4000

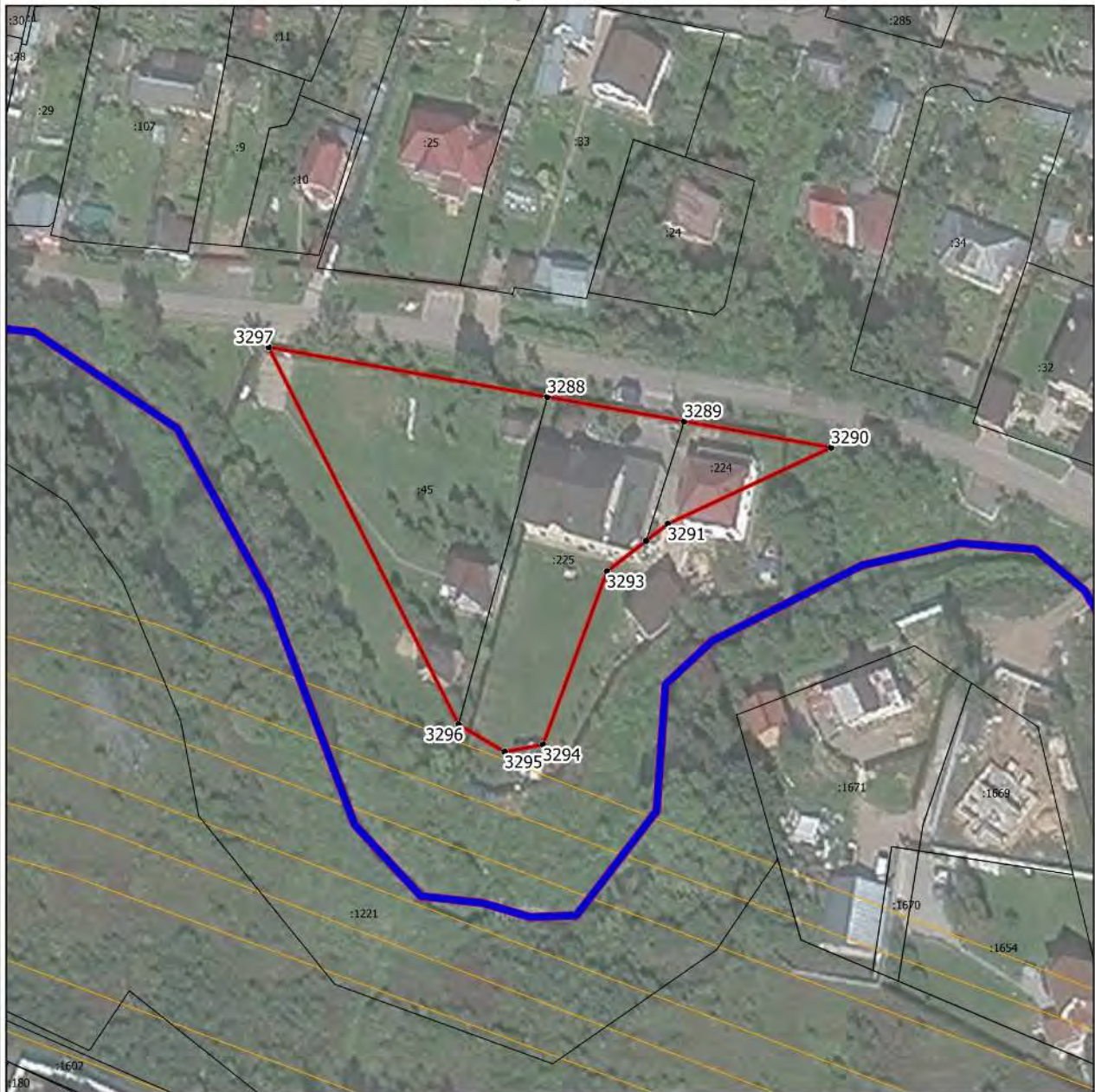
Условные обозначения:

- - граница объекта, местоположение которого описано
- - границы муниципальных образований
- - границы населенных пунктов
- - границы зон с особыми условиями использования территорий
- - границы земельных участков по сведениям ЕГРН
- - поворотная точка границ объекта

Подпись _____ Дата « ____ » _____ 20 ____ г.

Место для оттиска печати лица, составившего описание местоположения границ объекта

Раздел 4
План границ объекта



Масштаб 1:1000

Условные обозначения:

- - граница объекта, местоположение которого описано
- - границы муниципальных образований
- - границы населенных пунктов
- - границы зон с особыми условиями использования территорий
- - границы земельных участков по сведениям ЕГРН
- - поворотная точка границ объекта

Подпись _____ Дата « ____ » _____ 20 ____ г.




Место для оттиска печати лица, составившего описание местоположения границ объекта

Раздел 4
План границ объекта



Масштаб

Условные обозначения:

-  - граница объекта, местоположение которого описано
-  - границы земельных участков по сведениям ЕГРН
-  - поворотная точка границ объекта

Подпись _____ Дата « ____ » _____ 20__ г.

Место для оттиска печати лица, составившего описание местоположения границ объекта

Раздел 4
План границ объекта



Масштаб 1:500

Условные обозначения:

- - граница объекта, местоположение которого описано
- - границы населенных пунктов
- - границы земельных участков по сведениям ЕГРН
- - поворотная точка границ объекта

Подпись _____ Дата « ____ » _____ 20__ г.

Место для оттиска печати лица, составившего описание местоположения границ объекта

Раздел 4
План границ объекта



Масштаб 1:500

Условные обозначения:

- - граница объекта, местоположение которого описано
- - границы населенных пунктов
- - границы зон с особыми условиями использования территорий
- - границы земельных участков по сведениям ЕГРН
- - поворотная точка границ объекта

Подпись _____ Дата « ____ » _____ 20__ г.





Место для оттиска печати лица, составившего описание местоположения границ объекта

Раздел 4
План границ объекта



Масштаб 1:1500

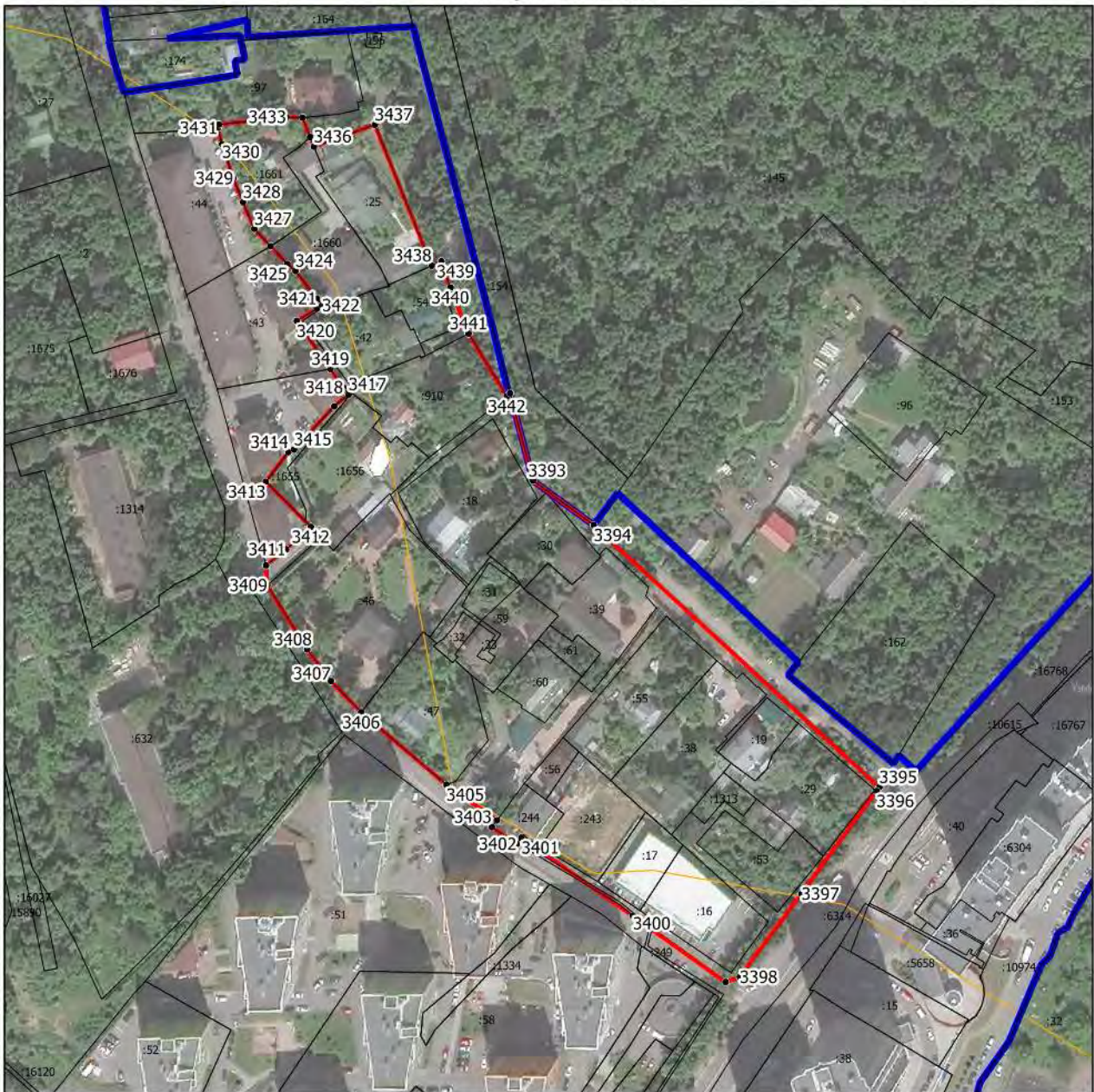
Условные обозначения:

-  - граница объекта, местоположение которого описано
-  - границы муниципальных образований
-  - границы населенных пунктов
-  - границы земельных участков по сведениям ЕГРН
- - поворотная точка границ объекта

Подпись _____ Дата « ____ » _____ 20 ____ г.

Место для оттиска печати лица, составившего описание местоположения границ объекта

Раздел 4
План границ объекта



Масштаб 1:2000

Условные обозначения:

- - граница объекта, местоположение которого описано
- - границы населенных пунктов
- - границы зон с особыми условиями использования территорий
- - границы земельных участков по сведениям ЕГРН
- - поворотная точка границ объекта

Подпись _____ Дата « ____ » _____ 20 __ г.

Место для оттиска печати лица, составившего описание местоположения границ объекта

Раздел 4
План границ объекта



Масштаб 1:2000

Условные обозначения:

- - граница объекта, местоположение которого описано
- - границы населенных пунктов
- - границы зон с особыми условиями использования территорий
- - границы земельных участков по сведениям ЕГРН
- - поворотная точка границ объекта

Подпись _____ Дата « ____ » _____ 20 ____ г.

Место для оттиска печати лица, составившего описание местоположения границ объекта

Раздел 4
План границ объекта



Масштаб 1:1000

Условные обозначения:

- - граница объекта, местоположение которого описано
- - границы населенных пунктов
- - границы земельных участков по сведениям ЕГРН
- - поворотная точка границ объекта

Подпись _____ Дата « ____ » _____ 20__ г.

Место для оттиска печати лица, составившего описание местоположения границ объекта

Раздел 4

План границ объекта



Масштаб

Условные обозначения:

- - граница объекта, местоположение которого описано
- - границы населенных пунктов
- - границы зон с особыми условиями использования территорий
- - границы земельных участков по сведениям ЕГРН
- - поворотная точка границ объекта

Подпись _____ Дата « ____ » _____ 20__ г.

Место для оттиска печати лица, составившего описание местоположения границ объекта

Раздел 4
План границ объекта



Масштаб 1:500

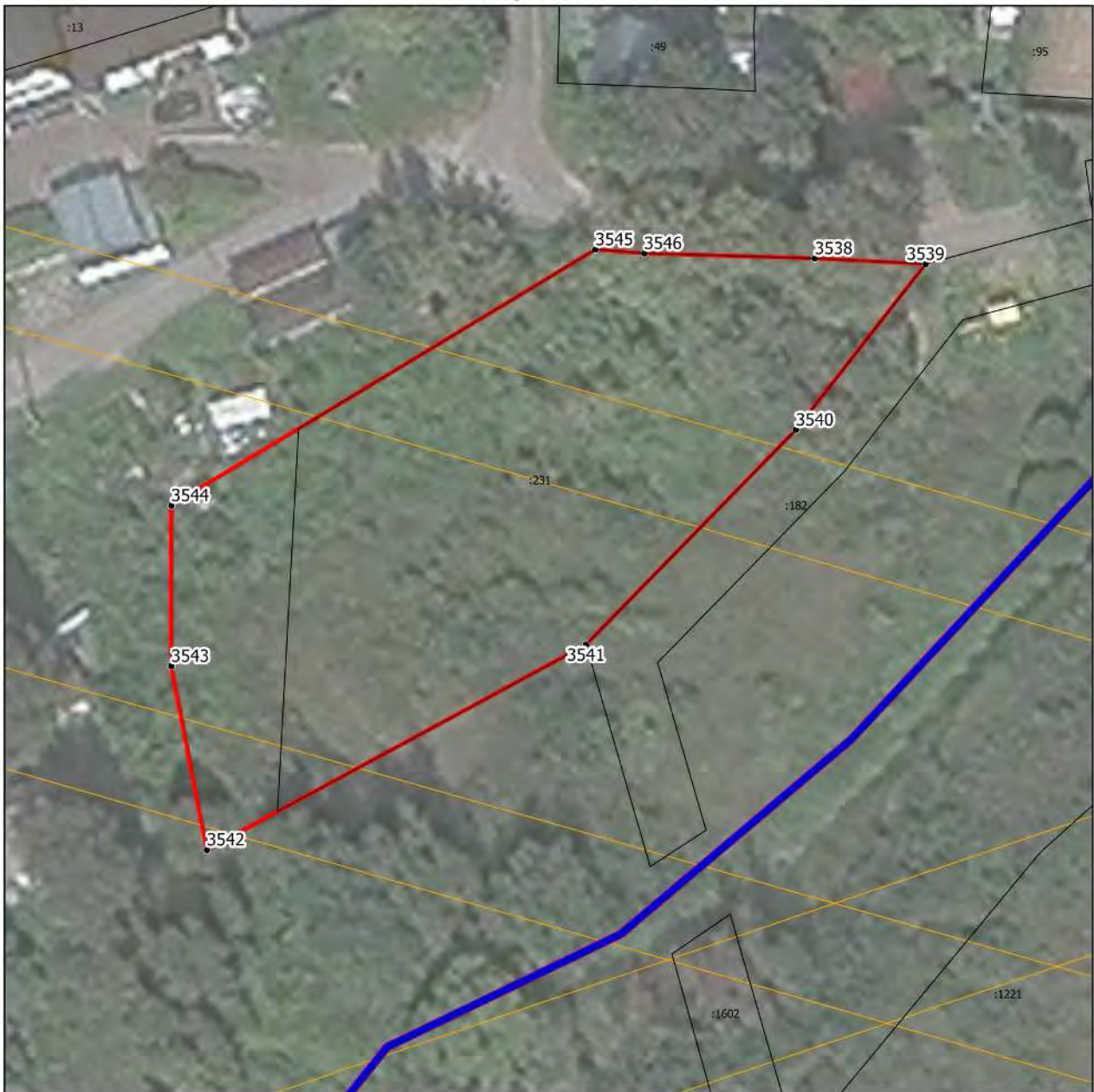
Условные обозначения:

- - граница объекта, местоположение которого описано
- - границы населенных пунктов
- - границы земельных участков по сведениям ЕГРН
- - поворотная точка границ объекта

Подпись _____ Дата « ____ » _____ 20__ г.

Место для оттиска печати лица, составившего описание местоположения границ объекта

Раздел 4
План границ объекта



Масштаб 1:500

Условные обозначения:

- - граница объекта, местоположение которого описано
- - границы муниципальных образований
- - границы населенных пунктов
- - границы зон с особыми условиями использования территорий
- - границы земельных участков по сведениям ЕГРН
- - поворотная точка границ объекта

Подпись _____ Дата « ____ » _____ 20 ____ г.

Место для оттиска печати лица, составившего описание местоположения границ объекта

Раздел 4

План границ объекта



Масштаб 1:2500

Условные обозначения:

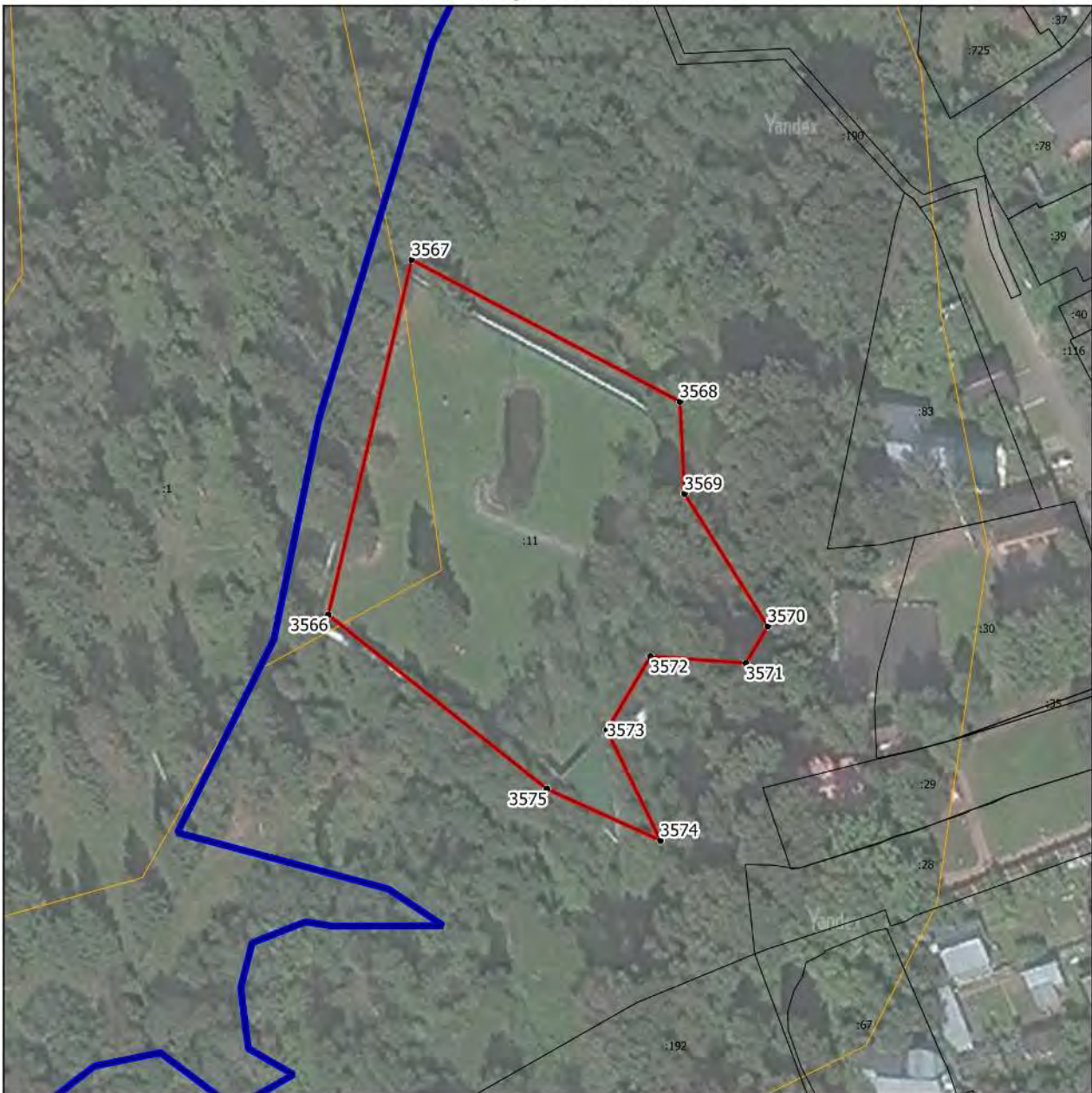
- - граница объекта, местоположение которого описано
- - границы населенных пунктов
- - границы зон с особыми условиями использования территорий
- - границы земельных участков по сведениям ЕГРН
- - поворотная точка границ объекта

Подпись _____ Дата « ____ » _____ 20 ____ г.

Место для оттиска печати лица, составившего описание местоположения границ объекта

Раздел 4

План границ объекта



Масштаб 1:1000

Условные обозначения:

- - граница объекта, местоположение которого описано
- - границы населенных пунктов
- - границы зон с особыми условиями использования территорий
- - границы земельных участков по сведениям ЕГРН
- - поворотная точка границ объекта

Подпись _____ Дата « ____ » _____ 20 ____ г.

Место для оттиска печати лица, составившего описание местоположения границ объекта

Раздел 4
План границ объекта



Масштаб 1:1500

Условные обозначения:

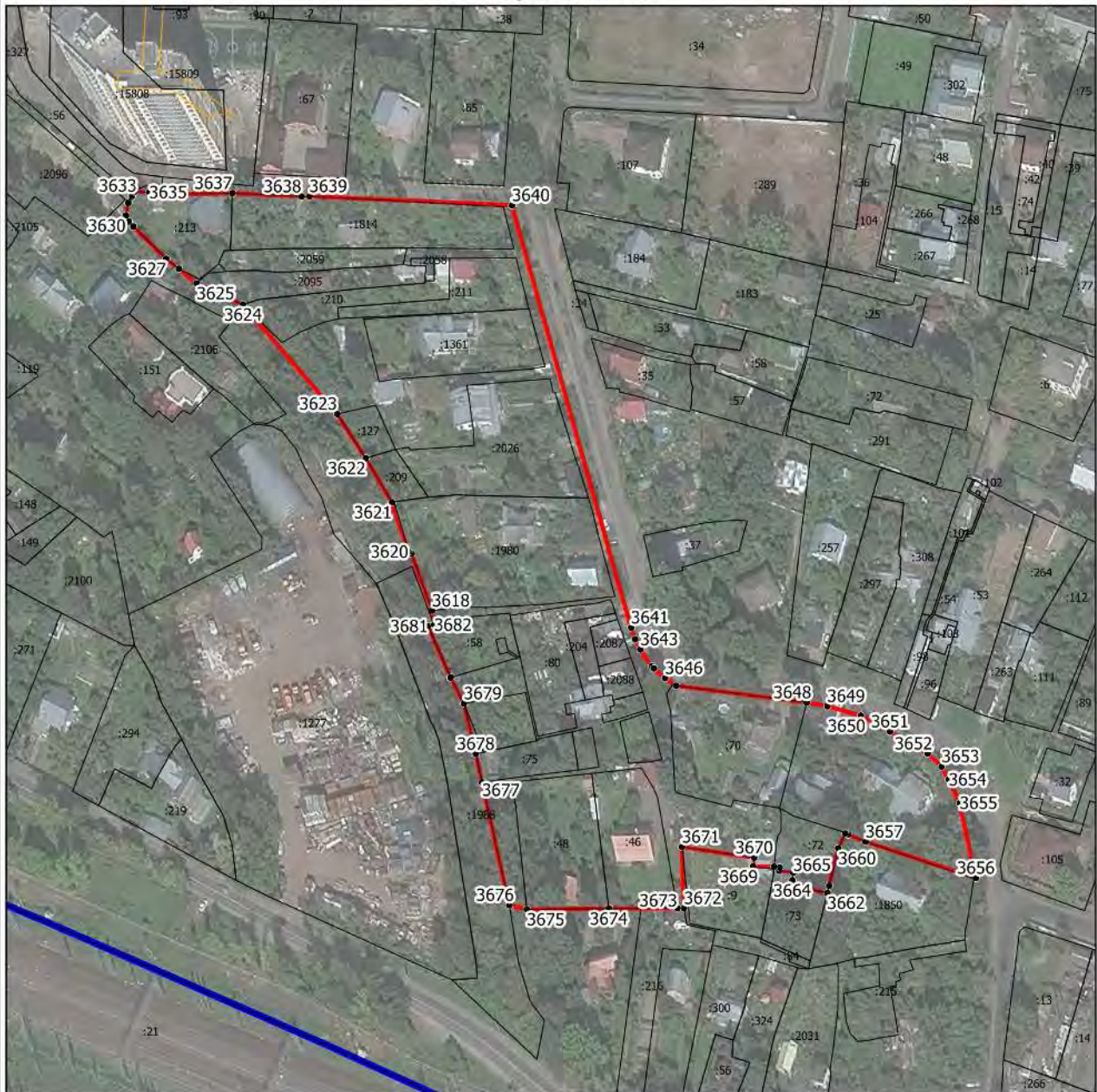
- - граница объекта, местоположение которого описано
- - границы зон с особыми условиями использования территорий
- - границы земельных участков по сведениям ЕГРН
- - поворотная точка границ объекта

Подпись _____ Дата « ____ » _____ 20 ____ г.

Место для оттиска печати лица, составившего описание местоположения границ объекта

Раздел 4

План границ объекта



Масштаб 1:2000

Условные обозначения:

- - граница объекта, местоположение которого описано
- - границы населенных пунктов
- - границы зон с особыми условиями использования территорий
- - границы земельных участков по сведениям ЕГРН
- - поворотная точка границ объекта

Подпись _____ Дата « ____ » _____ 20 ____ г.

Место для оттиска печати лица, составившего описание местоположения границ объекта

Раздел 4
План границ объекта



Масштаб 1:500

Условные обозначения:

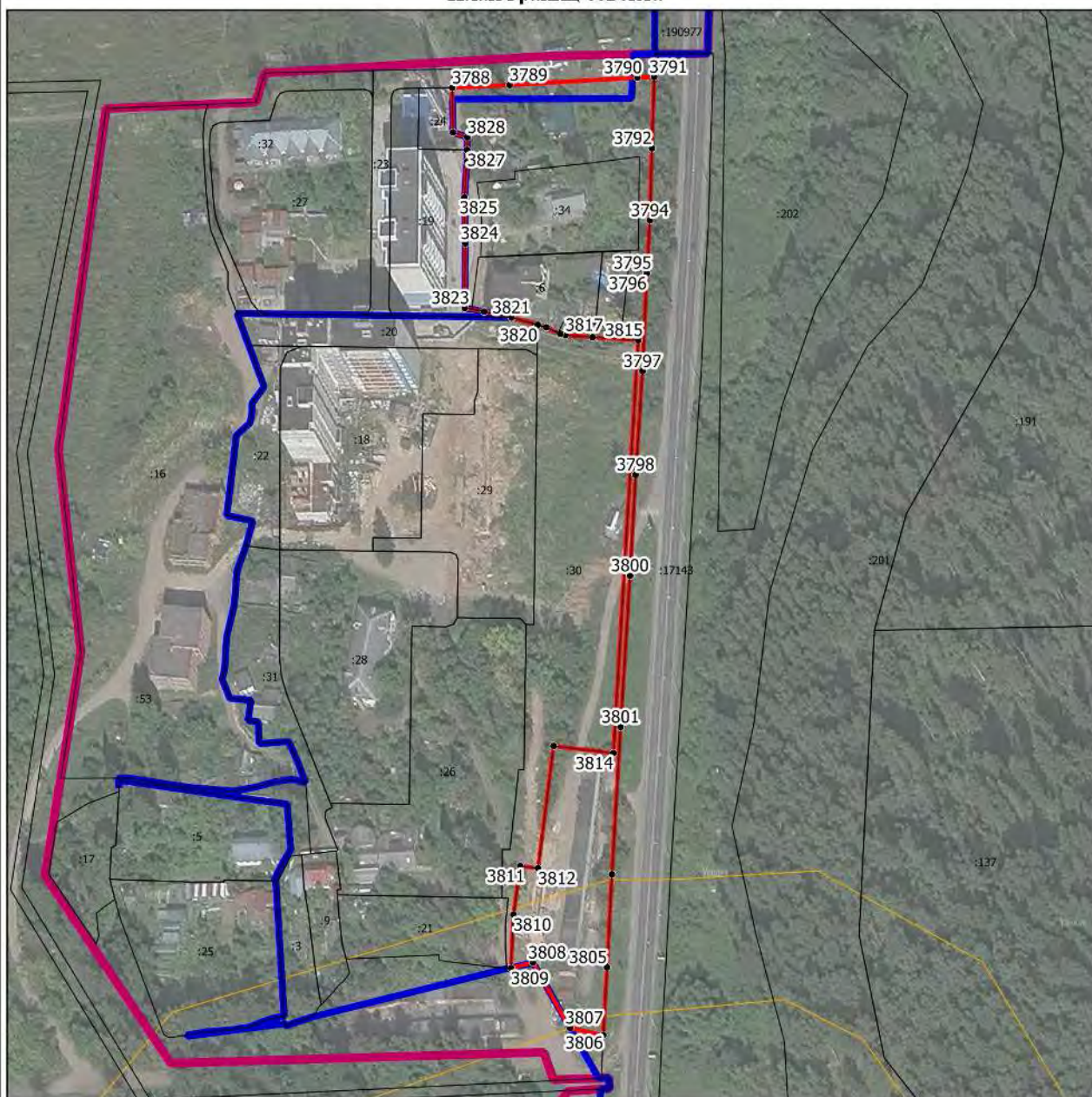
- - граница объекта, местоположение которого описано
- - границы муниципальных образований
- - границы населенных пунктов
- - границы зон с особыми условиями использования территорий
- - границы земельных участков по сведениям ЕГРН
- - поворотная точка границ объекта

Подпись _____ Дата « ____ » _____ 20 ____ г.

Место для оттиска печати лица, составившего описание местоположения границ объекта

Раздел 4

План границ объекта



Масштаб 1:2000

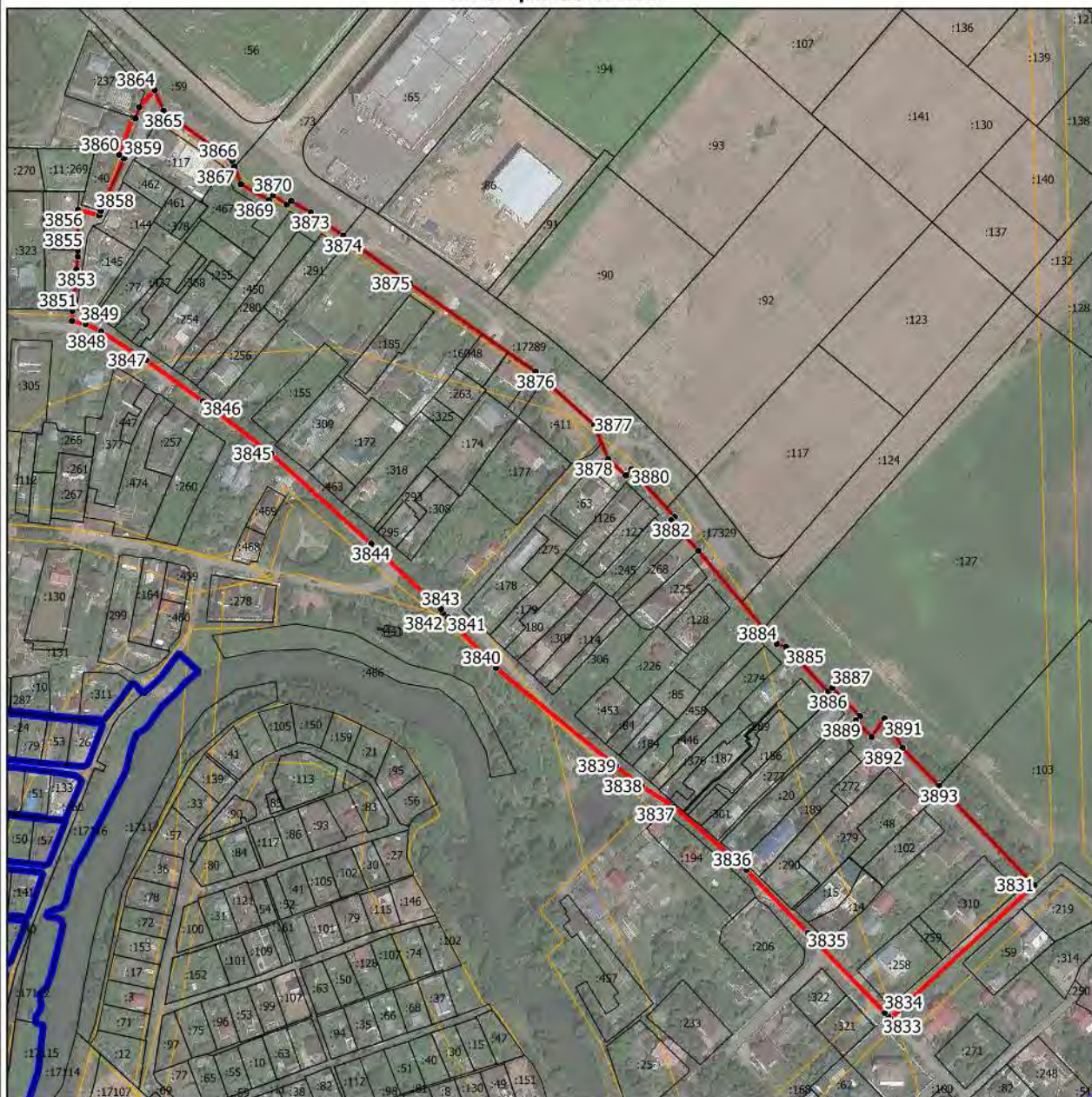
Условные обозначения:

- - граница объекта, местоположение которого описано
- - границы муниципальных образований
- - границы населенных пунктов
- - границы зон с особыми условиями использования территорий
- - границы земельных участков по сведениям ЕГРН
- - поворотная точка границ объекта

Подпись _____ Дата « ____ » _____ 20 ____ г.

Место для оттиска печати лица, составившего описание местоположения границ объекта

Раздел 4
План границ объекта



Масштаб 1:3500

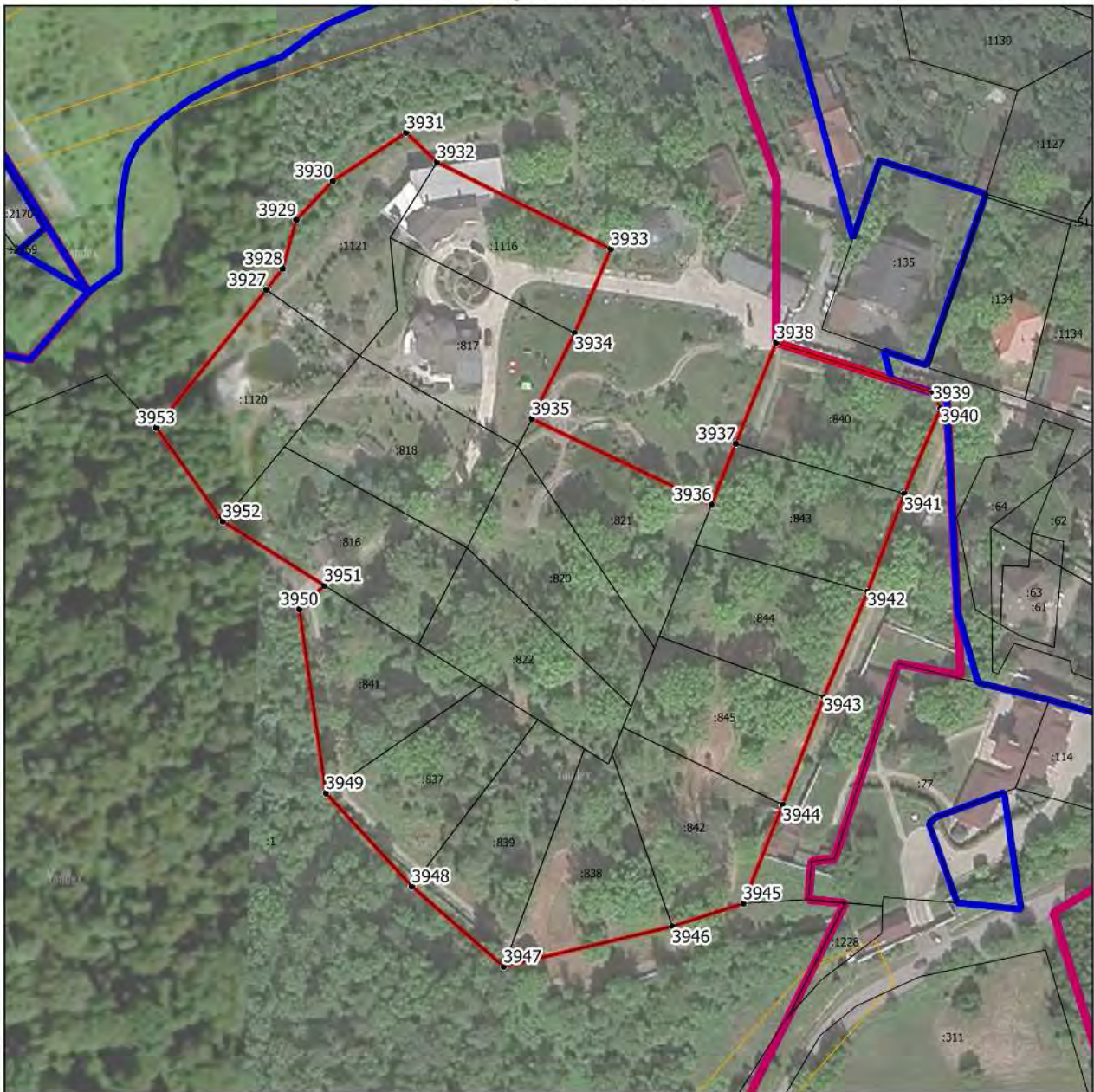
Условные обозначения:

- - граница объекта, местоположение которого описано
- - границы муниципальных образований
- - границы населенных пунктов
- - границы зон с особыми условиями использования территорий
- - границы земельных участков по сведениям ЕГРН
- - поворотная точка границ объекта

Подпись _____ Дата « ____ » _____ 20 ____ г.

Место для оттиска печати лица, составившего описание местоположения границ объекта

Раздел 4
План границ объекта



Масштаб 1:1500

Условные обозначения:

- - граница объекта, местоположение которого описано
- - границы муниципальных образований
- - границы населенных пунктов
- - границы зон с особыми условиями использования территорий
- - границы земельных участков по сведениям ЕГРН
- - поворотная точка границ объекта

Подпись _____ Дата « ____ » _____ 20 __ г.

Место для оттиска печати лица, составившего описание местоположения границ объекта

Раздел 4
План границ объекта



Масштаб 1:1000

Условные обозначения:

- - граница объекта, местоположение которого описано
- - границы зон с особыми условиями использования территорий
- - границы земельных участков по сведениям ЕГРН
- - поворотная точка границ объекта

Подпись _____ Дата « ____ » _____ 20 ____ г.

Место для оттиска печати лица, составившего описание местоположения границ объекта

Раздел 4
План границ объекта



Масштаб

Условные обозначения:

- - граница объекта, местоположение которого описано
- - границы населенных пунктов
- - границы зон с особыми условиями использования территорий
- - границы земельных участков по сведениям ЕГРН
- - поворотная точка границ объекта

Подпись _____ Дата « ____ » _____ 20__ г.

Место для оттиска печати лица, составившего описание местоположения границ объекта

Раздел 4
План границ объекта



Масштаб 1:3500

Условные обозначения:

- - граница объекта, местоположение которого описано
- - границы населенных пунктов
- - границы земельных участков по сведениям ЕГРН
- - поворотная точка границ объекта

Подпись _____ Дата « ____ » _____ 20 ____ г.

Место для оттиска печати лица, составившего описание местоположения границ объекта

Раздел 4
План границ объекта



Масштаб 1:3000

Условные обозначения:

- - граница объекта, местоположение которого описано
- - границы населенных пунктов
- - границы зон с особыми условиями использования территорий
- - границы земельных участков по сведениям ЕГРН
- - поворотная точка границ объекта

Подпись _____ Дата « ____ » _____ 20 ____ г.

Место для оттиска печати лица, составившего описание местоположения границ объекта

Раздел 4

План границ объекта



Масштаб

Условные обозначения:

- - граница объекта, местоположение которого описано
- - границы зон с особыми условиями использования территорий
- - границы земельных участков по сведениям ЕГРН
- - поворотная точка границ объекта

Подпись _____ Дата « ____ » _____ 20__ г.

Место для оттиска печати лица, составившего описание местоположения границ объекта

Раздел 4
План границ объекта



Масштаб 1:500

Условные обозначения:

- - граница объекта, местоположение которого описано
- - границы земельных участков по сведениям ЕГРН
- - поворотная точка границ объекта

Подпись _____ Дата « ____ » _____ 20__ г.

Место для оттиска печати лица, составившего описание местоположения границ объекта

Раздел 4
План границ объекта



Масштаб 1:500

Условные обозначения:

- - граница объекта, местоположение которого описано
- - границы земельных участков по сведениям ЕГРН
- - поворотная точка границ объекта

Подпись _____ Дата « ____ » _____ 20__ г.

Место для оттиска печати лица, составившего описание местоположения границ объекта

Раздел 4

План границ объекта



Масштаб 1:4000

Условные обозначения:

- - граница объекта, местоположение которого описано
- - границы населенных пунктов
- - границы зон с особыми условиями использования территорий
- - границы земельных участков по сведениям ЕГРН
- - поворотная точка границ объекта

Подпись _____ Дата « ____ » _____ 20 ____ г.

Место для оттиска печати лица, составившего описание местоположения границ объекта

Раздел 4
План границ объекта



Масштаб 1:500

Условные обозначения:

- - граница объекта, местоположение которого описано
- - границы населенных пунктов
- - границы земельных участков по сведениям ЕГРН
- - поворотная точка границ объекта

Подпись _____ Дата « ____ » _____ 20 ____ г.

Место для оттиска печати лица, составившего описание местоположения границ объекта

Раздел 4
План границ объекта



Масштаб 1:500

Условные обозначения:

- - граница объекта, местоположение которого описано
- - границы зон с особыми условиями использования территорий
- - границы земельных участков по сведениям ЕГРН
- - поворотная точка границ объекта

Подпись _____ Дата « ____ » _____ 20__ г.

Место для оттиска печати лица, составившего описание местоположения границ объекта

Раздел 4
План границ объекта



Масштаб 1:1000

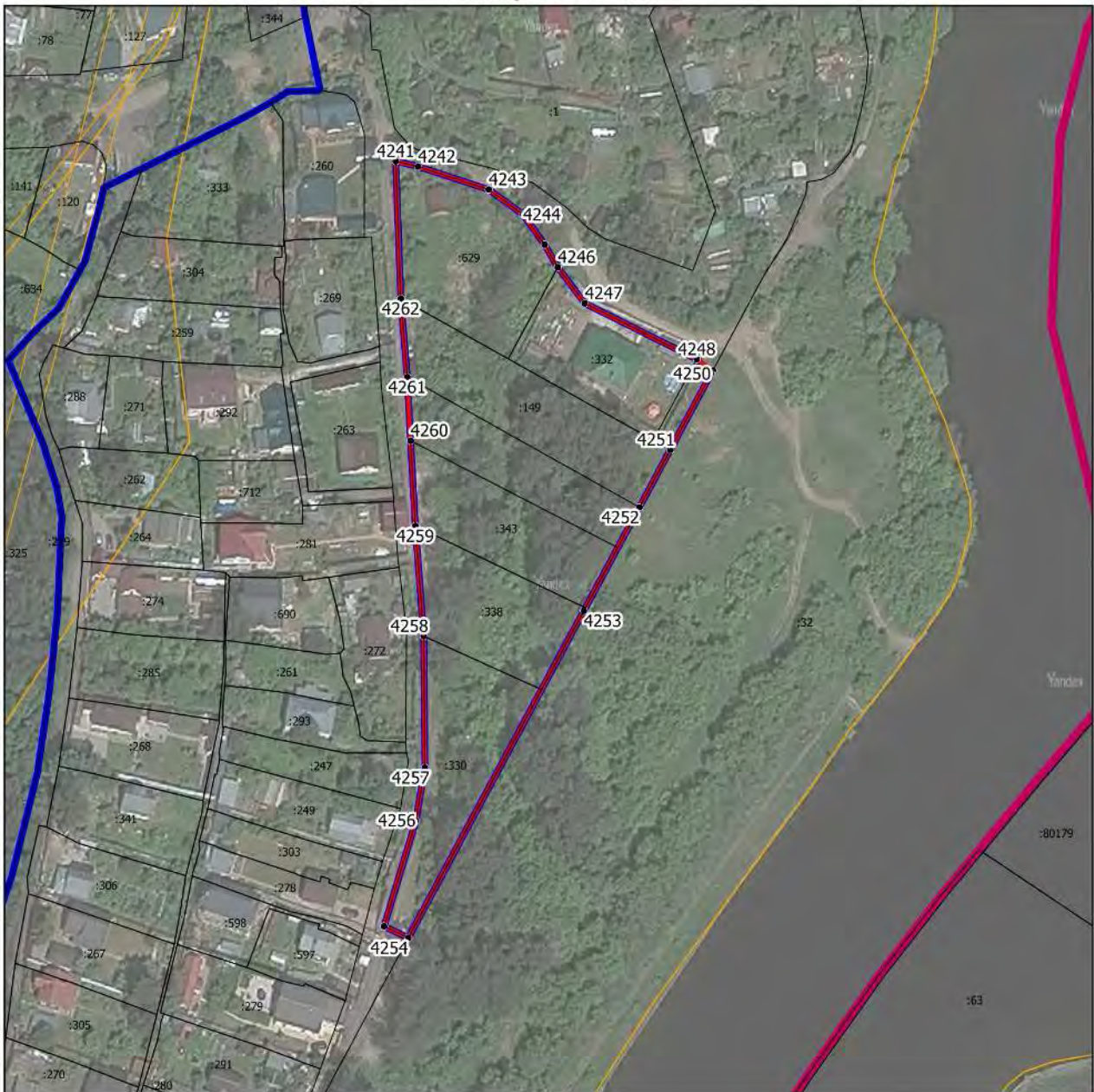
Условные обозначения:

- - граница объекта, местоположение которого описано
- - границы населенных пунктов
- - границы зон с особыми условиями использования территорий
- - границы земельных участков по сведениям ЕГРН
- - поворотная точка границ объекта

Подпись _____ Дата « ____ » _____ 20 ____ г.

Место для оттиска печати лица, составившего описание местоположения границ объекта

Раздел 4
План границ объекта



Масштаб 1:1500

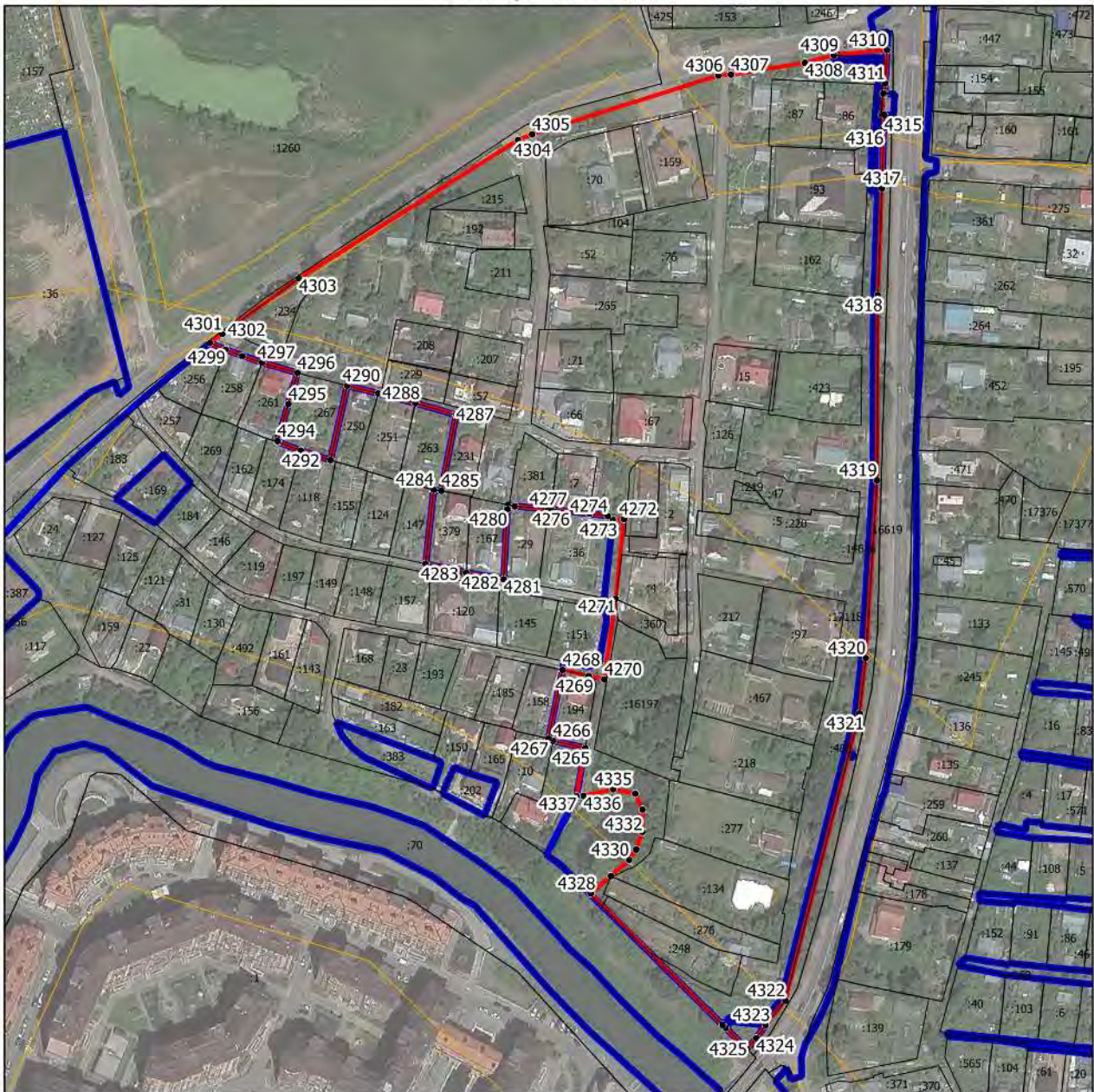
Условные обозначения:

- - граница объекта, местоположение которого описано
- - границы муниципальных образований
- - границы населенных пунктов
- - границы зон с особыми условиями использования территорий
- - границы земельных участков по сведениям ЕГРН
- - поворотная точка границ объекта

Подпись _____ Дата « ____ » _____ 20 ____ г.

Место для оттиска печати лица, составившего описание местоположения границ объекта

Раздел 4
План границ объекта



Масштаб 1:2500

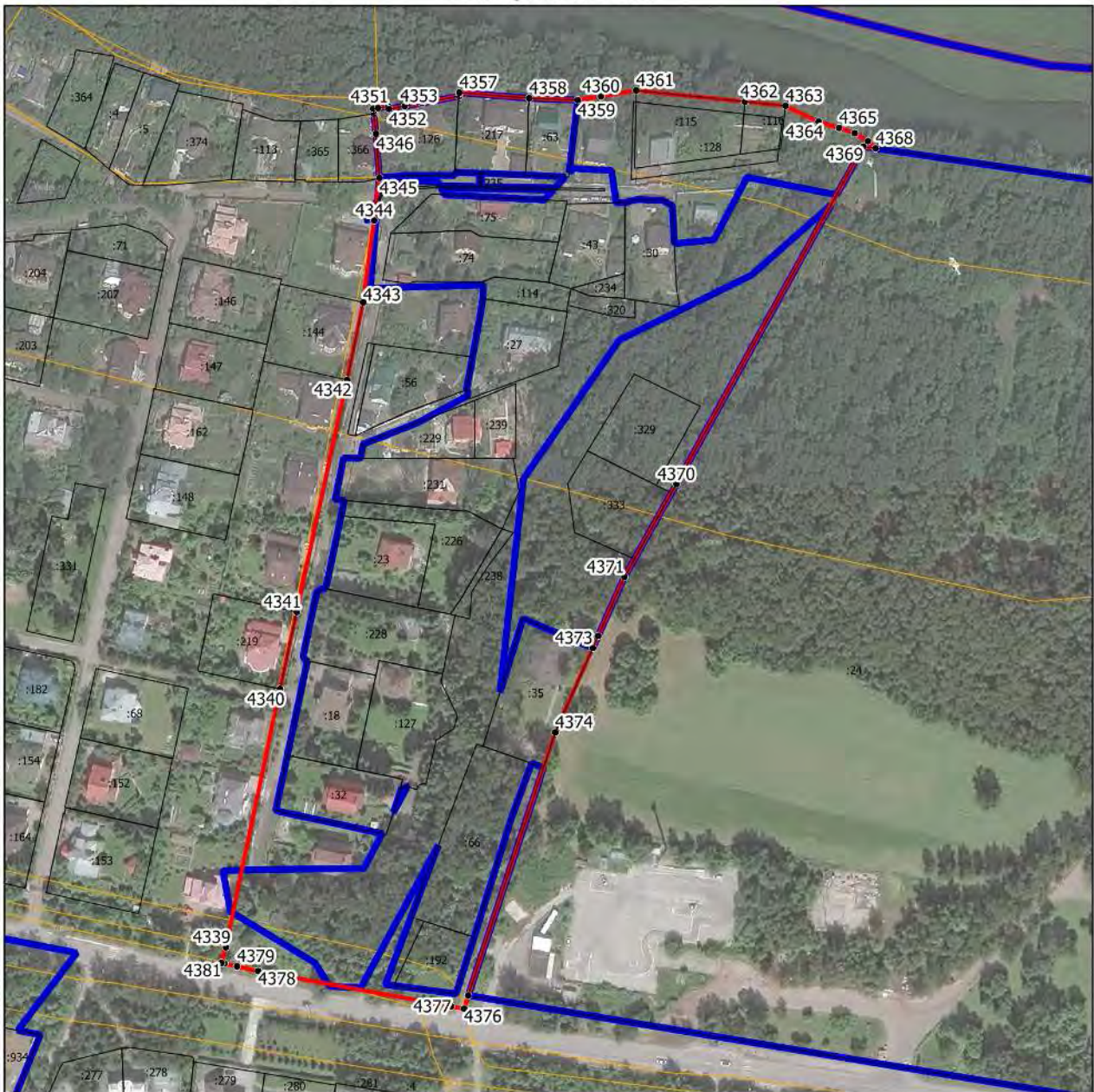
Условные обозначения:

- - граница объекта, местоположение которого описано
- - границы населенных пунктов
- - границы зон с особыми условиями использования территорий
- - границы земельных участков по сведениям ЕГРН
- - поворотная точка границ объекта

Подпись _____ Дата « ____ » _____ 20 ____ г.

Место для оттиска печати лица, составившего описание местоположения границ объекта

Раздел 4
План границ объекта



Масштаб 1:2500

Условные обозначения:

- - граница объекта, местоположение которого описано
- - границы муниципальных образований
- - границы населенных пунктов
- - границы зон с особыми условиями использования территорий
- - границы земельных участков по сведениям ЕГРН
- - поворотная точка границ объекта

Подпись _____ Дата « ____ » _____ 20 __ г.

Место для оттиска печати лица, составившего описание местоположения границ объекта

Раздел 4

План границ объекта



Масштаб

Условные обозначения:

- - граница объекта, местоположение которого описано
- - границы муниципальных образований
- - границы населенных пунктов
- - границы зон с особыми условиями использования территорий
- - границы земельных участков по сведениям ЕГРН
- - поворотная точка границ объекта

Подпись _____ Дата « ____ » _____ 20__ г.

Место для оттиска печати лица, составившего описание местоположения границ объекта

Раздел 4
План границ объекта



Масштаб 1:1000

Условные обозначения:

- - граница объекта, местоположение которого описано
- - границы населенных пунктов
- - границы земельных участков по сведениям ЕГРН
- - поворотная точка границ объекта

Подпись _____ Дата « ____ » _____ 20__ г.

Место для оттиска печати лица, составившего описание местоположения границ объекта