






Утверждена  
Постановлением Администрации  
городского округа Химки Московской области  
(наименование документа об утверждении, включая наименования  
органов государственной власти или органов местного  
самоуправления, принявших решение об утверждении схемы или  
подписавших соглашение о перераспределении земельных участков)  
от 16.05.2024 № 716

**Схема расположения земельного участка или земельных  
участков на кадастровом плане территории**

<b>Площадь земельного участка</b>		1 786 м <sup>2</sup>	
(указывается проектная площадь образуемого земельного участка, вычисленная с использованием технологических и программных средств, в том числе размещенных на официальном сайте федерального органа исполнительной власти, уполномоченного Правительством Российской Федерации на осуществление государственного кадастрового учета, государственной регистрации прав, ведение Единого государственного реестра недвижимости и предоставление сведений, содержащихся в Едином государственном реестре недвижимости, в информационно-телекоммуникационной сети "Интернет" (далее - официальный сайт), с округлением до 1 квадратного метра. Указанное значение площади земельного участка может быть уточнено при проведении кадастровых работ не более чем на десять процентов)			
<b>Обозначение характерных точек границ</b>	<b>Координаты, м</b>		
	(указываются в случае подготовки схемы расположения земельного участка с использованием технологических и программных средств, в том числе размещенных на официальном сайте. Значения координат, полученные с использованием указанных технологических и программных средств, указываются с округлением до 0,01 метра)		
	<b>X</b>	<b>Y</b>	
<b>1</b>	<b>2</b>	<b>3</b>	
н1	490 727,84	2 169 404,23	
н2	490 754,73	2 169 430,10	
н3	490 741,64	2 169 442,62	
н4	490 756,22	2 169 456,50	
н5	490 749,26	2 169 461,84	
н6	490 742,56	2 169 466,57	
н7	490 724,26	2 169 450,12	
н8	490 709,88	2 169 446,40	
н9	490 699,85	2 169 431,46	
н10	490 714,25	2 169 417,50	
н1	490 727,84	2 169 404,23	



**Условные обозначения:**

-  - вновь образованная часть границы, сведения о которой достаточны для определения ее местоположения
-  - образованная точка, сведения о которой позволяют однозначно определить ее местоположение
-  - часть границы, сведения ЕГРН о которой позволяют однозначно определить ее местоположение
-  - часть границы ОКСа, сведения ЕГРН о которой позволяют однозначно определить ее местоположение
-  - граница ЗОУИТ, сведения ЕГРН о которой позволяют однозначно определить ее местоположение
- sy1 - условный номер образуемого земельного участка